MINISTERO DEI LAVORI PUBBLICI

SERVIZIO IDROGRAFICO

UFFICIO IDROGRAFICO DEL MAGISTRATO ALLE ACQUE

VENEZIA

DIRETTORE: ING. GIULIO PANCINI

INGEGNERE CAPO DEL GENIO CIVILE

BOLLETTINO MENSILE

GENNAIO 1945

ROMA
ISTITUTO POLIGRAFICO DELLO STATO
LIBRERIA
1939 - ANNO XVII

CENNI SULL' ANDAMENTO DEGLI ELEMENTI METEOROLOGICI ED IDROLOGICI DURANTE IL MESE

METEOROLOGIA.

1) *Temperatura.* - Dal prospetto seguente, nel quale per i principali Osservatori della regione le medie mensili della temperatura sono poste a confronto con i rispettivi valori normali, e sono inoltre riportati gli estremi termometrici mensili, si rileva che la media mensile di gennaio è notevolmente *inferiore* alla normale. La differenza nelle singole località è di poco inferiore al 3° nella Venezia Giulia e lungo il mare, supera i 3° altrove, sino a raggiungere i valori estremi – 4°,1 a Belluno e – 4°,5 a Padova.

Temperatura \ Osservatorio	Pisino	Trieste	Gorizia	Udine	Venezia (Lido)	Padova	Venezia	Rovigo	Belluno	Trento
Massima . . .	7,8	10,4	9,9	6,5	7,7	7,5	3,4	6,5	8,0	6,1
Minima	-15,9	- 2,9	- 6,6	- 6,4	- 6,3	-10,8	- 5,9	-14,4	-13,7	-11,2
Media mensile .	0,8	2,4	0,9	0,5	0,5	- 2,0	- 2,1	- 2,0	- 4,4	- 2,5
Valore normale	2,9	5,2	3,7	3,4	3,3	2,5	1,6	1,9	- 0,3	0,7

La temperatura nel suo andamento generale ha subito forti variazioni; un minimo, il più importante nella pianura veneta, si presenta verso il 10-11; un'ondata di freddo segue tra il 15 e il 23 con due minimi relativi al principio e alla fine di questo periodo, e infine un altro minimo si nota il 30.

La *massima assoluta* del mese si registra il 2 nel Veneto, il 26 nella Venezia Giulia.

La *minima assoluta* si nota in vari giorni: il 10-11 nel Veneto, il 23 nel Carso e in Istria, il 28-30 altrove.

Valori molto bassi ha raggiunto la minima assoluta nell'Istria (Pisino – 15,9) e nella pianura Veneta (Rovigo – 14,4).

Ponendo a confronto i minimi assoluti giornalieri della temperatura a *Padova* (m. 15 s. l. m.) ed al *Venda* (m. 575 s. l. m.) si rileva che la temperatura minima è al Venda superiore a quella di Padova in 22 giorni; in 13 di questi giorni la differenza supera i 3°, in 5 giorni, poi, essa supera i 6°; la differenza massima di 10°,2 si nota il giorno 11. Queste differenze si fanno sentire anche nella media che in 15 giorni al Venda risulta più alta di quella di Padova.

Infine anche la massima giornaliera al Venda è superiore a quella di Padova in 2 giorni, con massima differenza di 2°,4 l'11.

Allo scopo di fornire un'idea sull'*andamento della temperatura alle varie quote*, nel seguente prospetto, per ciascuna delle tre regioni del compartimento, sono riportate medie decadiche e mensili della temperatura, ottenute quali medie delle temperature rilevate in tutte le stazioni di osservazione, distribuite in vari gruppi secondo la loro quota.

VENEZIA GIULIA	Quota sul mare metri	16	263	521	776	1017	1300	—	—	—
	Numero di stazioni	5	8	9	3	3	1	—	—	—
	Media I decade	1,7	0,0	- 2,1	- 4,1	- 4,1	- 5,9	—	—	—
	Media II decade	1,6	- 1,1	- 3,0	- 4,0	- 3,7	- 5,2	—	—	—
	Media III decade	0,6	- 2,2	- 3,8	- 6,2	- 6,2	- 7,5	—	—	—
	Media mensile . .	1,3	- 1,1	- 3,0	- 4,8	- 4,7	- 6,2	—	—	—
VENEZIA EUGANEA	Quota sul mare metri	12	224	471	773	1004	1234	1531	1686	1985
	Numero di stazioni	14	5	6	3	9	5	4	2	1
	Media I decade	- 0,3	0,6	- 1,3	- 4,6	- 5,4	- 6,2	- 8,7	- 7,6	- 9,6
	Media II decade	- 2,4	- 1,0	- 2,9	- 5,7	- 6,3	- 5,4	- 7,6	- 7,4	- 9,2
	Media III decade	- 2,1	- 1,4	- 3,7	- 7,6	- 8,0	- 6,4	-10,2	- 9,0	-12,9
	Media mensile . .	- 1,6	- 0,6	- 2,6	- 6,0	- 6,6	- 6,4	- 8,8	- 8,0	-10,6
VENEZIA TRIDENTINA	Quota sul mare metri	246	540	750	987	1263	1479	1665	1984	2600
	Numero di stazioni	5	2	3	5	12	10	2	1	1
	Media I decade	- 0,6	- 2,8	- 3,8	- 6,5	- 8,8	- 7,8	- 8,4	-11,9	-12,2
	Media II decade	- 3,0	- 4,2	- 4,8	- 6,5	- 8,8	- 6,7	- 7,3	- 8,5	-12,7
	Media III decade	- 4,3	- 7,0	- 5,2	- 7,8	-10,0	- 9,5	-10,8	-12,8	-15,6
	Media mensile . .	- 2,6	- 4,7	- 4,6	- 6,9	- 9,2	- 8,0	- 8,8	-11,0	-13,5

2) *Nebulosità.* - Nella media mensile la nebulosità è inferiore al valore normale nella pianura Veneta, superiore altrove.

Gli estremi delle differenze sono: – 0,8 (Venezia) e + 0,8 (Belluno).

La II decade è stata la più coperta nella Venezia Euganea (media decadica tra 5,9 (Venda) e 7,6 (Rovigo), come conseguenza anche delle numerose nebbie; altrove è la III. Piccola è la differenza tre le altre due decadi.

Nebulosità \ Osservatorio	Pisino	Trieste	Gorizia	Venezia (Lido)	Padova	Rovigo	Belluno	Trento
Media mensile . .	6,2	5,9	5,9	5,6	6,5	6,1	5,2	5,2
Valore normale .	6,1	5,9	5,7	6,4	6,5	6,3	4,4	5,1

3) *Vento.* - La media mensile della *velocità del vento* è superiore al normale a Venezia, Padova, Trento e Udine; è inferiore a Trieste. Vento di bora notevole a Venezia si rileva dal 5 all'8 e dal 12 al 14. Giornata molto ventosa è il 6 con media di 48,7 km/h. a Trieste e 59,0 a Venezia, direzione da ENE; in quel giorno la massima oraria a Venezia è 82 km. da ENE, dalle 8ʰ alle 9ʰ.

Velocità del vento \ Osservatorio	Trieste	Udine	Venezia (Lido)	Padova	Trento
Media mensile . . .	12,1	15,4	18,9	5,3	6,8
Valore normale . .	15,7	13,4	13,7	4,4	4,6

4) *Pressione atmosferica* (1). - La *media mensile della pressione* atmosferica è di mm. 757,3; essa è di mm. 6,4 inferiore al valore normale.

L'*altezza massima*, di mm. 768,1 si registra alle 21ʰ del 2; l'*altezza minima*, mm. 745,7, alle 19ʰ del 15; si ha quindi una escursione di mm. 22,4 che è di 4,3 mm. inferiore alla escursione media di gennaio.

Nel seguente prospetto sono riportati i dati di due variazioni barometriche registrate in discesa e due in salita le più caratteristiche del mese.

DISCESA							SALITA						
Inizio		Durata ore	Pressione		Discesa totale mm.	Discesa oraria mm.	Inizio		Durata ore	Pressione		Salita totale mm.	Salita oraria mm.
Giorno	Ora		Da mm.	A mm.			Giorno	Ora		Da mm.	A mm.		
19	9	6	751,3	745,7	5,6	0,93	12	15	6	759,2	762,9	3,7	0,61
2	22	64	768,1	750,9	17,2	2,7	28	8	50	751,3	767,8	16,5	0,33

5) *Precipitazioni atmosferiche.* - Le precipitazioni, iniziate il 5, sono continuate, ad intervalli, sino al 28.

Non sono state continue, ma si sono presentate a gruppi di 2-5 giorni, disseminati qua e là in modo che si può dire che ben pochi siano i giorni nei quali almeno in uno o più posti del compartimento non sia caduta neve o pioggia. Salvo pochi giorni lungo le coste, la neve o da sola o accompagnata da pioggia non è mai mancata.

Le precipitazioni presentano valori notevoli nel bacino del Bacchiglione e dell'Agno il 14 (gp) con mm. 40,5 a Schio, e mm. 42,4 a Recoaro. Più generali sono le copiose precipitazioni del 26: Udine mm. 56,2, Belluno mm. 33,0, Tai di Cadore mm. 32,0, S. Michele all'Adige mm. 32,2, e il 27 (gp): Piezzo mm. 75,3, Tarvisio mm. 57,0, Drenchia mm. 96,3, Musi mm. 150,3 - *totale giornaliero massimo della regione* -, Gemona mm. 90,3, Clauzetto mm. 64,6, Recoaro mm. 46,0: dappertutto allo stato di neve.

Dall'ispezione alla *carta delle precipitazioni mensili* appare come la quantità minima delle precipitazioni, inferiore a 50 mm., sia caduta nella zona delle Alpi Tridentine con un minimo, inferiore a 10 mm., nella Val Venosta. Sono caduti oltre 100 mm. sulle Alpi Giulie e lungo le coste occidentali istriane. Aree di massimo, racchiuse dall'isoieta 150 mm. sono: una che comprende le sorgenti del Leogra e dell'Agno (Campo d'Albero mm. 185 - *totale mensile massimo della regione* - Recoaro mm. 147,0 e altre minori nel bacino dell'Isonzo attorno a Musi, mm. 179, a Bergogna, mm. 154, a Drenchia, mm. 156.

Confrontando il *totale mensile col valore normale* si riscontra che nella pianura Veneta le precipitazioni sono maggiori: il rapporto è 2,00 a Rovigo, 1,57 a Venezia; il rapporto va diminuendo man mano che ci si sposta verso le Alpi a levante (Udine 0,92) o a settentrione (Trento 0,76, Silandro 0,28).

Le precipitazioni tutte furono nevose o neve e pioggia, anche in pianura.

Precipitazioni \ Stazione	Pisino	Trieste	Piezzo	Tarvisio	Udine	Venezia (Lido)
Totale mensile	74,9	26,7	122,5	63,0	75,6	83,4
Valore normale	87,7	69,7	108,2	75,0	81,9	53,3
Rapporto . .	0,85	0,38	1,13	0,84	0,92	1,57

Precipitazioni \ Stazione	Padova	Rovigo	Belluno	Recoaro	Silandro	Trento
Totale mensile	93,2	91,2	44,8	147,0	6,7	24,8
Valore normale	63,5	45,4	56,9	113,0	24,0	32,9
Rapporto . .	1,47	2,00	0,79	1,30	0,28	0,76

REGIME DEI CORSI D'ACQUA.

Durante il mese i corsi d'acqua presentano il solito regime invernale: i livelli sono generalmente in lieve decrescenza dall'inizio alla fine del mese, anche per la mancanza di precipitazioni sotto forma di pioggia.

Le massime altezze idrometriche si registrano, in generale nei primi giorni del mese; le minime, invece, nella terza decade.

Nel seguente prospetto, per alcuni corsi d'acqua della regione in sezioni caratteristiche, sono riportati i valori massimi e minimi delle altezze idrometriche e delle portate.

CORSO D'ACQUA	STAZIONE	Bacino di drenaggio Kmq.	Massimo assoluto			Minimo assoluto		
			Giorno	Altezza idrometr. cm.	Portata mc/sec.	Giorno	Altezza idrometr. cm.	Portata mc/sec.
Tagliamento	Pioverno . .	1900	1	92	72,5	25	78	55,2
Bacchiglione	Montegaldella .	1384	27	122	36,6	19	30	13,8
Adige	Boara Pisani .	11954	11	187	121	29	215	88,0

MAREOGRAFIA.

Le altezze di marea registrate nel bacino di S. Marco (Punta della Salute) si scostano sensibilmente in eccesso dalle previsioni dal giorno 5 al 14, con scostamenti che superano anche i 50 cm.

Altro periodo con eccessi degni di nota va dal 19 al 26. Negli altri giorni del mese la marea registrata si mantiene intorno ai valori previsti con piccoli scostamenti in più od in meno.

(1) I valori della pressione atmosferica qui riportati sono stati desunti dal barometrografo Agostini, la tensione presso l'Osservatorio meteorologico di Venezia (Lido) e sono ridotti a 0° ed al livello del mare.

Osservatorio di Trieste

Latitudine Nord 45° 39′ — Longitudine Est da Roma 1° 19′
Altitudine: barometro m. 8 s. l. m. - termometri m. 11 s. l. m.

Giorno	Altezza barom. ridotta 0° Media mm. 760 +	Temperature dell'aria in centigradi Media	Massima	Minima	Umidità relativa media	Vento al suolo: Velocità media km./ora	Vento preval. Direzione	Durata ore	Velocità massima km./ora	Direzione	Ora	Altezza di precip. in mm.	Nebulosità	Fenomeni vari
1	57,2	2,6	5,0	− 0,1	62	22,5	ENE	22	57	ENE	18	—	7	☂
2	66,5	3,0	4,7	0,8	52	16,3	ENE	21	35	ENE	24	—	1	
3	64,7	2,7	5,9	0,1	49	10,3	SSE	7	33	ENE	1	—	1	
4	56,0	2,4	5,4	1,2	71	2,7	ESE	6	8	SW	16	—	0	≡ a
5	52,3	4,9	7,6	1,2	77	6,2	ESE	9	30	ENE	24	—	10	
6	51,6	3,2	4,6	2,0	70	48,7	ENE	24	64	ENE	16	—	10	☂ ☂
7	53,4	4,0	5,0	3,1	59	32,1	ENE	10	49	ENE	3	—	7	☂
8	49,9	2,5	3,7	0,0	73	12,4	ENE	8	26	E	2	0,4	10	*
9	50,2	1,3	2,7	− 0,2	78	9,7	ENE	16	21	ENE	18	2,6	8	* n′ a
10	51,0	0,6	1,6	− 0,9	69	14,5	ENE	15	30	ENE	14	—	9	
Media o totale I. decade	55,3	2,7	4,6	0,7	66	17,5						3,0	6,3	
11	49,6	2,1	3,1	1,3	64	7,1	NNE	6	31	ENE	7	—	9	☂
12	58,4	3,3	4,8	1,3	62	13,7	ENE	15	32	ENE	24	—	5	☂
13	65,4	4,4	5,2	3,2	66	34,5	ENE	24	45	ENE	7	—	10	☂
14	65,5	3,9	5,3	2,1	60	21,8	ENE	23	31	ENE	8	—	3	☂
15	62,3	2,6	5,0	0,8	67	2,4	SW	4	9	WNW	2	—	0	
16	60,0	1,6	3,6	0,3	66	12,0	ENE	19	19	ENE	14	—	3	
17	55,4	1,5	4,9	− 0,4	72	8,4	ENE	17	25	ENE	17	—	1	
18	56,0	3,8	7,5	1,0	55	4,5	ENE	11	11	ESE	15	—	0	
19	49,3	3,1	6,6	0,9	80	5,4	ENE	3	25	SW	18	9,4	10	● p * n′ ☂
20	52,7	2,1	3,6	0,8	77	4,2	NNE	6	20	NNE	12	—	9	
Media o totale II. decade	57,5	2,8	5,0	1,1	67	11,4						9,4	5,0	
21	53,2	2,0	4,3	0,7	72	2,3	ESE	5	15	NNE	8	—	5	
22	58,1	0,9	3,0	− 1,4	65	7,4	ESE	6	27	NNE	10	—	2	
23	61,8	0,8	4,0	− 2,3	54	2,8	ENE	7	5	ENE	20	—	6	
24	57,3	2,1	3,5	1,2	83	1,0	ENE	2	7	WNW	15	3,2	10	* ● n′
25	57,2	2,8	3,8	1,8	86	0,4	S	4	2	SE	14	1,4	10	● n′ ≡
26	53,2	6,5	10,4	1,7	81	9,0	ENE	10	18	SSW	21	9,7	10	● a p n′
27	54,0	2,5	5,2	0,4	73	11,1	ENE	16	29	ENE	7	—	10	
28	50,9	0,2	1,1	− 1,0	63	35,5	ENE	20	45	ENE	16	—	6	☂
29	59,5	− 1,1	1,2	− 2,7	53	15,2	ENE	21	30	ENE	11	—	4	
30	66,5	− 0,1	2,4	− 2,9	54	1,4	E	9	3	NW	15	—	6	≡ a
31	63,9	1,6	2,8	0,8	62	3,7	SSW	5	11	SSW	8	—	2	
Media o totale III. decade	57,8	1,7	3,8	− 0,3	68	7,3						14,3	6,5	
Media o totale mensile	56,9	2,4	4,5	0,5	67	12,1						26,7	5,9	

Osservatorio di Udine (Castello)

Latitudine Nord 46° 4′ — Longitudine Est da Roma 0° 47′
Altitudine: barometro m. 159 s. l. m. - termometri m. 146 s. l. m.

Giorno	Temperature dell'aria in centigradi Media	Massima	Minima	Umidità relativa media	Vento al suolo: Velocità media km./ora	Vento preval. Direzione	Durata ore	Velocità massima km./ora	Direzione	Ora	Altezza di precip. in mm.	Nebulosità	Fenomeni vari
1	2,4	4,6	− 3,1	57	12,4	NNE	11	32	NNE	23	—	5	
2	1,9	5,2	− 2,2	49	12,1	W	7	36	NNE	2	—	0	☂
3	− 0,3	3,4	− 4,0	52	11,8	NNE	12	28	E	18	—	1	
4	0,1	4,4	− 2,2	57	9,9	E	7	20	NNE	1	—	1	
5	2,4	5,2	− 2,1	71	17,6	NNE	10	28	ENE	22	1,0	9	● p n″
6	4,2	5,4	2,8	67	24,4	E	18	50	E	2	0,4	9	● a n″ △ ☂
7	2,9	4,4	1,7	69	25,4	E	19	38	E	4	0,2	4	● n′ ☂
8	1,0	2,4	− 1,3	76	27,2	E	13	80	E	24	—	9	* p ☂
9	− 0,5	0,7	− 3,2	67	26,4	ENE	15	56	ENE	2	—	7	* n′ ☂
10	− 2,1	0,7	− 4,5	62	10,8	NNE	13	24	ENE	13	—	9	
Media o totale I. decade	1,2	3,6	− 1,8	61	17,8						1,6	5,4	
11	− 0,9	0,2	− 3,0	82	8,1	N	9	14	N	2	2,8	9	* p
12	1,3	3,5	− 2,0	69	23,7	E	10	38	E	16	—	8	☂
13	3,3	4,5	0,6	59	32,1	E	11	52	ENE	10	—	9	☂
14	3,4	4,6	1,6	60	31,5	E	13	48	ENE	8	—	2	☂
15	0,9	3,5	− 1,7	71	6,6	NE	11	16	NE	1	—	0	
16	− 0,2	2,0	− 2,2	68	30,8	ENE	13	50	E	18	—	2	☂
17	− 0,3	3,5	− 2,5	63	9,0	NNE	10	24	NNE	1	—	0	
18	1,6	6,5	− 2,2	55	12,6	NNE	14	26	ENE	18	—	0	
19	0,0	1,3	− 1,7	87	13,8	ENE	8	28	E	8	9,8	10	* a p n″
20	− 0,9	1,0	− 2,9	87	9,4	NNE	11	26	NNE	2	—	6	
Media o totale II. decade	0,8	3,1	− 1,6	70	17,8						12,6	4,6	
21	− 0,4	2,3	− 1,4	70	15,7	I Q.	23	24	N	6	—	4	
22	− 1,4	2,7	− 4,0	58	11,3	NNE	8	28	NNE	9	—	1	
23	− 2,1	1,3	− 6,1	63	8,0	NNE	9	16	E	19	—	6	
24	0,2	2,5	− 1,3	82	3,6	I Q.	14	8	N	9	—	8	△ n′
25	1,6	3,9	− 0,3	77	8,8	I Q.	18	20	E	18	—	8	
26	3,4	5,5	0,7	94	13,8	NNE	8	30	E	14	56,2	9	● * n′ n″
27	0,3	2,4	− 1,4	82	16,3	NNE	12	30	NNE	6	5,2	9	● n′ a * p
28	− 0,8	1,5	− 3,2	62	9,2	I Q.	20	22	E	14	—	7	
29	− 2,0	1,6	− 5,1	42	12,1	NNE	14	32	NNE	18	—	2	
30	− 2,5	1,5	− 6,4	55	7,7	E	12	16	N	6	—	4	
31	− 0,9	3,4	− 4,2	66	9,3	N	8	20	N	6	—	1	
Media o totale III. decade	− 0,5	2,6	− 3,0	68	10,5						61,4	5,4	
Media o totale mensile	0,5	3,1	− 2,1	66	15,4						75,6	5,1	

Osservatorio di Belluno

Latitudine Nord 46° 9′ — Longitudine Ovest da Roma 0° 14′
Altitudine dei termometri m. 404 s. l. m.

Giorno	Temperatura dell'aria in centigradi: Media	Massima	Minima	Umidità relativa media	Vento al suolo — Direzione prevalente	Altezza di precip. in mm.	Nebulosità	Fenomeni vari
1	1,8	4,9	− 2,0	17	W	—	6	
2	2,0	8,0	− 4,6	32	W	—	1	
3	− 3,1	5,2	− 6,8	68	CALMA	—	0	V
4	− 3,7	3,2	− 8,2	70	W	—	1	
5	− 2,0	− 0,4	− 3,8	79	W	—	10	
6	1,5	6,2	− 1,9	76	W	—	8	
7	1,0	4,0	− 2,4	85	CALMA	—	3	
8	− 2,4	− 1,4	− 3,0	81	CALMA	7,0[a]	10	✳ a p n′
9	− 4,5	− 0,9	− 8,7	82	CALMA	—	8	
10	− 9,5	− 4,5	− 12,7	79	W	—	2	V ▬
Media o totale I decade	− 1,9	2,4	− 5,4	67		7,0	4,9	
11	− 8,6	− 5,2	− 13,4	77	W	—	7	V ▬
12	− 4,5	− 0,8	− 7,9	79	W	1,0	8	✳ p .
13	− 1,7	1,0	− 5,1	81	CALMA	—	10	
14	− 1,0	− 0,7	− 3,3	81	W	0,6	10	✳ n′ ≡
15	− 3,8	− 2,5	− 4,7	83	CALMA	—	8	≡ n′ a
16	− 6,9	0,4	− 10,7	79	W	—	7	V ≡ n′ a
17	− 7,3	− 1,3	− 11,0	76	W	—	0	V ▬
18	− 6,5	1,2	− 10,7	73	W	—	3	V ▬
19	− 6,8	− 4,7	− 8,7	83	CALMA	3,2	10	✳ a p V
20	− 6,0	1,4	− 11,7	78	CALMA	—	5	V
Media o totale II. decade	− 5,3	− 1,1	− 8,8	79		4,8	6,8	
21	− 5,5	2,2	− 10,7	79	W	—	5	V ≡
22	− 7,6	0,4	− 12,5	67	CALMA	—	0	V
23	− 7,6	− 3,0	− 12,7	67	CALMA	—	1	V.
24	− 4,3	1,2	− 6,7	71	CALMA	—	10	
25	− 3,5	3,9	− 6,9	71	CALMA	—	8	
26	− 3,2	0,0	− 6,0	85	CALMA	33,0[a]	10	✳
27	− 4,5	− 0,6	− 10,9	69	N	—	7	
28	− 8,7	− 2,3	− 14,0	62	W	—	1	V
29	− 6,0	0,7	− 11,7	34	W	—	2	V
30	− 8,8	− 4,7	− 12,2	56	CALMA	—	0	V
31	− 8,0	− 0,2	− 13,7	64	W	—	0	V
Media o totale III. decade	− 6,1	− 0,2	− 10,7	66		33,0	4,0	
Media o totale mensile	− 4,4	0,4	− 8,3	71		44,8	5,2	

Osservatorio di Lido (Venezia)

Latitudine Nord 45° 26′ — Longitudine Ovest da Roma 0° 4′
Altitudine: barometro m. 4 s. l. m. - termometri m. 3 s. l. m.

Altezza barometr. ridotta a 0° Media mm. 700 +	Temperature dell'aria in centigradi: Media	Massima	Minima	Umidità relativa media	Vento al suolo: Velocità media km./ora	Vento preval. Direzione	Durata ore	Velocità massima km./ora	Direzione	Ora	Altezza di precip. in mm.	Nebulosità	Fenomeni vari
57,5	1,6	4,5	− 1,3	60	11,9	NW	7	24	ENE	23	—	9	∞ n′ a
66,5	3,0	7,7	0,0	64	15,3	NE	8	34	ESE	13	—	0	∞ n′
65,0	1,2	6,5	− 2,7	66	18,4	NNW	10	24	NNW	14	—	0	∞ n′
56,3	0,4	4,3	− 2,5	71	8,0	NW	6	18	NNE	1	—	0	∞ n′
51,5	2,9	4,6	0,1	81	34,6	NE	22	46	NE	11	4,4	10	● p n′ ☂
52,0	3,1	5,3	1,0	85	59,0	ENE	21	82	ENE	9	12,8	10	● ✳ ☂
53,9	3,2	5,5	0,6	76	27,9	ENE	9	46	ENE	3	—	6	∞ n′ ☂
49,8	0,6	3,5	− 0,5	87	27,5	N	11	72	NNE	22	10,0	9	✳ p n′ ☂
50,3	0,0	2,3	− 2,1	87	18,0	WNW	9	48	WNW	1	—	5	☂
52,0	− 2,5	0,7	− 5,1	71	»	»	»	»	»	»	—	»	
55,5	1,4	4,5	− 1,3	75	24,5						27,2	5,4	
50,5	− 3,4	− 1,7	− 6,3	74	8,8	NW	8	»	»	»	—	10	∞
57,6	0,7	3,1	− 1,7	84	26,1	ENE	10	40	ENE	14	—	10	☂
64,7	3,1	3,6	2,3	80	53,3	ENE	18	76	ENE	12	25,0	10	● ✳ a p n′ ☂
65,4	3,3	6,6	0,3	79	20,6	I Q.	21	44	ENE	1	1,2	3	● n′ ∞ p n′ ☂
62,6	− 1,4	1,4	− 3,5	92	7,0	WSW	11	22	WSW	21	—	7	≡ ∞ p V
60,1	− 1,0	2,3	− 4,5	83	13,3	NE	8	24	NE	14	—	7	V ≡ n′ a
56,2	0,0	4,5	− 2,7	76	11,0	NNW	9	26	NNE	2	—	0	∞ n′
56,4	0,5	6,7	− 3,5	75	12,6	IV Q.	16	22	WNW	18	—	0	∞
49,6	− 0,5	1,5	− 2,7	91	13,9	III Q.	10	36	WNW	17	2,2[a]	10	● ✳ a p V ≡ n′ a
52,6	− 0,1	4,5	− 2,9	89	15,2	I Q.	8	32	ENE	22	2,0[a]	7	● ✳ a p ≡ n′ a ∞ p
57,6	0,1	3,3	− 2,5	82	18,2						30,4	6,4	
52,9	0,2	4,5	− 2,9	74	23,2	WNW	10	48	WNW	8	—	0	∞ n′ ☂
58,6	− 0,1	5,7	− 3,5	71	13,7	NNE	8	28	NNE	6	—	3	∞ p
62,1	− 1,9	1,1	− 5,7	76	11,2	NNE	12	26	NNE	20	—	9	∞
57,8	0,3	3,8	− 0,9	84	10,7	SETT.	12	20	NNW	8	3,0	3	● ✳ n′ ∞ n′ a n″
57,4	0,9	4,3	− 1,2	87	12,9	WSW	7	26	WNW	10	3,0	6	● ✳ n′ ∞ ∈
53,3	1,7	3,3	0,1	92	25,8	I Q.	17	50	WSW	22	20,2	10	● ✳ ☂
55,0	0,9	2,5	− 0,8	86	19,0	NNE	15	32	NNE	4	0,6	8	● ✳ n″
52,3	0,2	2,3	− 1,5	69	18,0	NNE	11	30	NNE	2	—	6	∞ p n′ ∈
59,7	0,3	4,5	− 3,0	60	5,0	SETT.	10	14	ESE	13	—	0	∞ n′ a n″
66,0	− 1,5	0,5	− 4,0	76	7,1	NE	9	16	ENE	10	—	9	V
63,8	− 0,2	2,6	− 1,9	64	7,0	IV Q.	18	20	NW	5	—	2	
58,1	0,1	3,2	− 2,3	76	14,0						25,8	5,1	
57,0	0,5	3,7	− 2,0	77	18,9						83,4	5,6	

Osservatorio di Padova (via Serio)

Latitudine Nord 45° 24′ — Longitudine Ovest da Roma 0° 35′
Altitudine: barometro m. 17 s. l. m. - termometri m. 14,30 s. l. m.

Giorno	Altezza barometr. ridotta 0° Media mm. 740 +	Temperatura dell'aria in centigradi: Media	Massima	Minima	Umidità relativa media	Vento al suolo: Velocità media km./ora	Vento preval.: Direzione	Durata ore	Velocità massima: km/ora	Direzione	Ora	Altezza di precip. in mm.	Nebulosità	Eliofania in ore	Fenomeni vari
1	»	- 1,0	6,3	- 6,5	57	3,2	NW	5	6	WNW	9	—	9	2,55	V
2	»	0,5	7,5	- 5,1	65	3,0	NW	6	6	NNE	10	—	1	7,05	∞ p
3	»	- 1,7	6,3	- 6,8	77	3,7	IV Q.	19	7	NW	12	—	2	4,45	V ∞
4	»	- 1,8	5,3	- 8,0	72	2,1	IV Q.	12	9	NNE	24	—	6	6,45	V ∞ a p
5	»	2,7	4,7	- 0,2	76	16,3	NE	18	20	NNE	23	14,8	10	0,00	● p n″ ∞ a p
6	»	3,2	5,0	0,7	87	17,0	NE	12	28	NE	10	13,8	10	0,00	● ✳ n″ ∞ n′ a p n″
7	»	1,8	4,4	- 0,8	86	5,8	SETT.	18	17	NE	2	3,4	6	1,05	⊕ ✳ n′ ∞ a p
8	»	- 0,8	1,0	- 3,1	95	5,9	NNE	6	16	NNE	19	10,7	9	0,00	✳
9	»	- 3,5	0,4	-10,6	95	1,2	OCCID.	8	7	WSW	1		5	1,40	✳ n′ p
10	»	- 9,1	- 3,1	-13,3	88	1,7	WNW	12	4	NW	8	—	4	0,40	V ∞ a p
Media o totale I. decade	»	- 1,0	3,9	- 5,4	80	6,0						42,7	6,2	24,55	
11	»	- 9,4	- 2,1	-14,2	84	0,7	WNW	5	3	NW	1	—	7	0,05	V ∞ a ≡ p
12	»	- 2,7	2,2	-11,3	87	9,0	IV Q.	13	21	NE	18	2,9	9	0,00	⊕ n′ ✳ a p
13	»	3,1	4,2	0,8	83	20,1	NE	21	27	NE	9	15,4	10	0,00	● ✳ a
14	»	1,8	6,0	- 3,3	84	6,0	NNW	6	14	NE	2	3,0	4	4,00	⊕ n′
15	»	- 3,3	- 1,1	- 5,7	97	2,8	WNW	10	6	W	6	—	8	0,00	V ≡
16	»	- 2,6	1,1	- 6,7	87	3,6	N	7	8	NNE	13	—	10	0,00	V ≡ n′ a ∞ p
17	»	- 2,9	2,9	- 6,7	84	3,0	IV Q.	22	6	N	1	—	4	7,00	V ≡ p ≡ n″
18	»	- 3,1	5,4	- 8,8	85	2,7	WNW	9	5	WNW	9	—	0	8,40	
19	»	- 3,0	0,7	- 7,0	92	7,3	NNW	6	25	W	20	—	10	0,00	≡ n′ a
20	»	- 2,6	2,6	- 6,8	92	4,3	SETT.	12	10	NNE	23	—	7	1,30	V ≡ n′ a ✳ n″
Media o totale II. decade	»	- 2,6	2,2	- 7,0	88	6,0						21,3	6,9	21,15	
21	»	- 1,2	6,3	- 7,6	68	7,3	III Q.	17	15	WSW	4	—	1	8,40	
22	»	- 3,1	6,1	- 7,6	72	3,6	NW	6	11	NNW	1	—	3	7,25	V
23	»	- 4,3	1,2	- 9,2	73	3,5	SETT.	18	7	NW	24	0,4	10	0,30	V ∞ a p ✳ n″
24	»	- 0,4	3,3	- 2,4	85	2,4	SW	6	9	WSW	12	—	10	2,15	∞ p
25	»	- 2,4	4,9	- 2,6	84	5,1	WSW	9	12	WSW	12	0,2	6	5,25	✳ n′ ∞ p
26	»	0,6	1,6	- 1,6	96	8,0	NNE	6	17	WSW	20	27,6	10	0,00	✳ n′ ● a p
27	»	- 0,5	2,0	- 5,1	85	4,1	OCCID.	11	11	WNW	2	—	7	0,00	△ n′ V ∞ n′ a
28	»	- 2,2	2,9	- 6,5	69	3,0	IV Q.	18	7	NNW	10	—	6	6,15	∞ p
29	»	- 4,4	3,3	-10,0	83	1,9	NW	5	5	SSE	20	—	4	5,05	∞ a p
30	»	- 5,7	- 0,3	-10,8	77	2,6	IV Q.	19	5	WNW	13	—	9	0,30	∞ a p
31	»	- 2,6	2,4	- 5,7	68	1,9	NW	7	5	N	19	—	4	7,50	∞ a p
Media o totale III decade	»	- 2,4	3,1	- 6,3	78	3,9						28,2	6,4	44,15	
Media o totale mensile	»	- 2,0	3,1	- 6,2	82	5,3						93,2	6,5	90,25	

Osservatorio al Venda

Latitudine Nord 45° 19′ — Longitudine Ovest da Roma 0° 46′
Altitudine: barometro, 579,31 s. l. m. - termometri 575 s. l. m.

Giorno	Altezza barometr. ridotta 0° Media mm.	Temperatura dell'aria in centigradi: Media	Massima	Minima	Umidità relativa media	Altezza di precip. in mm.	Nebulosità	Fenomeni vari
1	706,1	- 0,4	1,1	- 1,8	26	»	4	
2	713,8	0,2	2,2	- 1,8	53	»	1	
3	712,9	- 0,4	2,2	- 2,4	48	»	2	
4	704,0	- 0,4	1,9	- 2,0	27	»	3	
5	699,6	- 1,0	0,3	- 3,0	85	»	10	≡ n′ ✳ p n″
6	700,2	- 0,9	0,1	- 2,0	100	»	10	≡
7	702,5	- 1,4	- 0,7	- 2,0	100	»	6	
8	697,9	- 2,2	- 1,0	- 3,6	100	»	9	≡ p n″
9	698,6	- 3,9	- 2,8	- 5,1	100	»	4	≡ n′ a
10	699,7	- 5,2	- 3,2	- 5,9	86	»	4	
Media o totale I. decade	703,5	- 1,6	0,0	- 2,9	73	»	5,3	
11	698,5	- 2,5	0,3	- 4,0	47	»	6	
12	706,1	- 2,5	- 1,8	- 3,6	91	»	10	≡ p n″ ✳ p n″
13	712,2	- 1,7	- 0,7	- 2,6	95	»	10	
14	713,2	- 1,2	- 0,5	- 1,8	100	»	7	
15	709,8	- 0,7	0,9	- 2,6	93	»	0	
16	707,5	- 3,2	- 1,8	- 4,0	87	»	9	
17	703,9	- 2,5	- 0,5	- 4,9	67	»	0	
18	704,7	0,7	3,4	- 2,0	35	»	0	
19	697,7	- 2,0	0,5	- 5,1	75	»	10	≡ p n″ ✳ p n″
20	700,8	- 0,7	1,7	- 4,0	59	»	7	✳ n″.
Media o totale II. decade	705,4	- 1,6	0,2	- 3,4	75	»	5,9	
21	701,5	- 3,1	- 1,0	- 6,1	59	»	3	
22	706,1	- 2,4	0,3	- 4,9	47	»	3	
23	708,8	- 3,3	- 1,8	- 5,5	43	»	8	
24	704,9	- 4,0	- 2,2	- 5,1	88	»	7	≡ n′ a
25	704,7	- 2,6	- 0,7	- 4,9	85	»	4	≡ n′ a
26	701,7	- 1,5	1,1	- 3,8	100	»	10	≡ ✳ n′ a ● p n″
27	702,3	- 3,2	- 2,0	- 4,5	100	»	9	≡
28	699,9	- 3,5	- 1,6	- 4,9	75	»	3	
29	706,9	- 3,7	- 2,0	- 5,5	37	»	3	
30	712,8	- 4,2	- 2,8	- 4,9	58	»	8	
31	710,9	- 4,5	- 2,6	- 5,9	64	»	4	
Media o totale III decade	705,5	- 3,2	- 1,3	- 5,1	69	»	5,6	
Media o totale mensile	704,8	- 2,1	- 0,4	- 3,8	72	»	5,6	

Osservatorio di Trento (Alto Latte)

Latitudine Nord 46° 4′ — Longitudine Ovest da Roma 1° 20′
Altitudine: barometro m. 312 s. l. m. - termometri m. 309 s. l. m.

Giorno	Altezza barometr. ridotta a 0° Media mm. 700 +	Temperatura dell'aria in centigradi Media	Massima	Minima	Umidità relativa media	Vento al suolo: Velocità media km./ora	Vento preval. Direzione	Durata ore	Velocità massima km./ora	Direzione	Ora	Altezza di precip. in mm.	Nebulosità	Fenomeni vari
1	32,0	1,5	2,9	0,4	22	22,5	NNW	12	45	NNW	24	—	5	
2	38,8	2,9	6,0	− 0,5	25	17,3	IV Q.	16	34	NNW	1	—	0	
3	37,6	− 2,0	2,7	− 4,7	41	2,7	SETT.	14	6	NNW	1	—	3	≡ p
4	29,5	− 3,8	− 0,3	− 7,2	61	3,7	NW	11	8	NW	11	—	6	≡ n′ a p
5	25,5	− 1,9	0,1	− 3,8	62	7,8	NNW	16	13	N	8	—	10	≡ n′ a p
6	25,1	2,8	6,0	− 0,3	61	6,1	ENE	10	12	NW	14	—	10	≡ n′ a
7	26,5	2,7	5,9	− 1,4	59	5,0	ENE	8	18	ENE	4	—	6	
8	23,6	− 2,0	0,8	− 4,1	69	6,6	I Q.	14	12	E	23	0,4*	9	✳ a ≡ n′ a
9	22,9	− 1,2	1,8	− 5,8	43	8,0	E	10	19	E	3	—	2	≡ n′ a
10	25,6	− 5,8	− 1,2	− 8,7	57	6,4	SETT.	18	15	NW	14	—	1	V
Media o totale I. decade	28,7	− 0,7	2,5	− 3,6	50	8,6						0,4	5,2	
11	23,7	− 4,8	− 0,4	− 7,9	46	»	»	»	»	»	»	—	8	
12	30,8	− 3,2	− 0,7	− 5,5	63	6,6	NNW	14	»	»	»	0,8*	9	✳ p n′ ≡ p
13	38,1	− 0,4	1,5	− 2,8	76	6,6	NNW	11	13	NNW	1	1,8	10	✳ p n′ ≡ p n′
14	38,4	0,5	4,1	− 2,4	77	4,8	I Q.	19	10	NNW	6	0,6	3	✳ n′ ≡ p
15	35,0	− 1,9	4,6	− 5,5	69	5,2	I Q.	24	»	»	»	—	0	≡ p
16	32,7	− 3,6	1,2	− 6,8	70	6,1	NE	9	12	ENE	20	—	0	≡ n′ a p
17	29,5	− 4,5	1,7	− 8,7	63	5,4	NE	12	9	ENE	18	—	0	≡ n′ a
18	30,7	− 3,4	2,6	− 7,1	59	5,5	SETT.	22	13	ENE	19	—	0	
19	23,3	− 5,1	− 1,5	− 6,6	78	4,5	N	8	8	NW	12	2,2	7	✳ a ≡ n′ a p
20	25,4	− 3,1	3,1	− 7,7	61	6,3	I Q.	12	13	N	10	—	7	≡ n′ a
Media o totale II. decade	30,6	− 3,0	1,8	− 6,1	66	5,7						5,4	4,4	
21	26,1	− 3,9	1,2	− 7,6	65	3,1	I Q.	12	7	NNW	23	—	6	
22	31,3	− 3,3	2,2	− 5,5	45	2,8	I Q.	17	7	NNE	4	—	2	
23	34,6	− 5,3	− 2,3	− 7,7	50	2,3	NW	9	8	N	5	—	9	≡ p
24	29,9	− 2,0	2,1	− 5,5	52	4,3	SETT.	18	10	NNW	10	—	9	☾ ≡ p
25	29,4	− 1,3	4,1	− 3,6	56	4,5	N	6	11	ENE	20	—	6	≡
26	26,9	− 2,1	1,6	− 3,6	84	5,1	NW	14	13	NE	22	24,6	10	✳ ≡
27	28,0	− 3,6	0,8	− 5,5	38	9,3	I Q.	11	29	»	4	0,2	5	✳ n′ ≡ n′ a
28	25,0	− 4,6	3,0	− 11,2	44	11,7	SETT.	17	20	E	18	—	5	
29	32,8	− 2,7	2,1	− 5,6	27	13,8	SETT.	17	30	ENE	13	—	4	
30	39,0	− 6,5	− 2,9	− 10,4	45	3,9	SETT.	14	8	NNW	3	—	7	
31	36,2	− 5,7	0,3	− 10,7	58	6,0	I Q.	21	15	E	17	—	3	
Media o totale III. decade	− 30,8	− 3,8	1,1	− 7,0	51	6,2						24,8	6,0	
Media o totale mensile	30,0	− 2,5	1,8	− 5,6	56	6,8						30,6	5,2	

Osservatorio di Rovigo

Latitudine Nord 45° 5′ — Longitudine Ovest da Roma 0° 40′
Altitudine dei termometri m. 23 s. l. m.

Temperatura dell'aria in centigradi Media	Massima	Minima	Umidità relativa media	Vento al suolo: Velocità media km./ora	Vento preval. Direzione	Durata ore	Velocità massima km./ora	Direzione	Ora	Altezza di precip. in mm.	Nebulosità	Fenomeni vari
1,8	5,5	− 1,5	[59]	6,6	N	10	11	N	24	—	6	
2,9	6,5	− 0,5	[63]	6,7	N	11	11	N	23	—	1	
0,0	4,6	− 3,7	[64]	7,7	IV Q.	24	12	N	4	—	0	
− 1,6	3,5	− 7,2	79	5,9	III Q.	16	15	NNE	24	—	3	
3,0	4,7	− 0,8	89	20,9	NNE	15	29	NNE	23	14,4	10	● p n′
1,8	3,7	0,8	98	26,6	NNE	13	39	NE	10	19,8	10	● ✳ ☾
1,7	3,7	− 0,7	92	»	»	»	»	»	»	10,2	8	● ✳ n′ a ≡ p n′
− 1,1	0,5	− 2,9	99	7,3	SETT.	12	»	»	»	5,6	10	✳ p n′ ≡ n′ a
− 4,9	− 0,5	− 11,5	99	3,6	WSW	8	8	WSW	1	3,2	10	≡ ✳ n′ a n′
− 11,2	− 6,4	− 14,4	95	6,2	»	»	11	»	17	—	1	
− 0,8	2,6	− 4,3	84	10,2						53,2	5,9	
− 9,6	− 5,4	− 12,9	91	7,0	»	»	11	»	1	—	7	
− 4,8	1,1	− 10,6	94	7,8	I Q.	8	22	NE	18	0,6	10	● p n′
1,4	2,5	0,5	95	30,5	NNE	23	39	NNE	12	23,2	10	● ✳ ☾
1,3	4,1	− 1,2	92	13,8	NNE	13	28	NNE	3	0,4	7	● n′ a
− 1,8	− 1,3	− 2,8	98	4,5	W	13	9	W	4	0,2	10	≡ ● a
− 1,5	0,7	− 3,5	94	4,5	N	11	9	N	22	—	10	≡ n′ a
− 1,3	0,5	− 3,7	96	6,0	OCCID.	22	9	W	19	—	5	≡ n′
− 4,1	− 1,5	− 6,0	99	6,3	WSW	12	9	WSW	16	0,2	3	≡ n′ a ● a
− 3,5	− 0,3	− 6,4	97	11,8	WSW	9	23	WSW	20	1,6	7	● p n′
− 2,0	1,7	− 4,4	87	7,0	W	8	16	N	24	1,8	7	✳ p
− 2,6	0,2	− 5,1	94	9,9						28,0	7,6	
− 2,9	1,1	− 5,8	74	11,5	WSW	13	17	WSW	13	0,4	0	● a p
− 4,3	− 0,2	− 7,4	81	7,9	W	8	9	WSW	12	—	0	
− 4,8	− 1,5	− 9,4	78	7,7	W	8	13	N	17	—	8	
− 1,8	0,5	− 3,4	95	6,6	WSW	7	11	WSW	15	0,4	7	● a
− 1,3	1,4	− 3,6	92	6,7	WSW	11	12	WSW	8	1,4	4	● a
− 0,2	1,8	− 3,5	95	16,8	N	10	28	NNE	6	6,8	10	● ✳
− 0,7	0,8	− 3,6	88	8,3	N	6	15	WSW	1	1,0	7	● ✳ a p
− 1,2	0,6	− 3,5	87	5,8	W	10	9	N	1	—	5	
− 4,1	0,8	− 7,4	86	4,4	W	9	8	SSW	24	—	0	
− 4,4	− 1,5	− 8,6	79	2,4	N	9	7	SW	1	—	6	≡ n′ a
− 1,2	1,3	− 3,1	79	3,8	W	8	8	WSW	10	—	5	
− 2,4	0,5	− 5,4	93	7,4						10,0	4,7	
− 2,0	1,1	− 4,9	90	9,2						91,2	6,1	

Temperatura massima e minima giornaliera

Bacino Principale	Bacino Secondario	Stazione	Quota sul mare metri	1	2	3	4	5	6	7	8	9	10	Media I. decade	11	12	13	14	15	16	17	18	19	20	Media II. decade	21	22	23	24	25	26	27	28	29	30	31	Media III. decade	Media mensile
Pinca		Prevallo	577	1 -12	-1 -9	-1 -8	-1 -8	3 -9	0 -9	-3 -5	-4 -5	-4 -5	-3 -6	-1,3 -7,6	-2 -6	-2 -7	-1 -3	-1 -2	-1 -4	-3 -9	-4 -6	0 -13	0 -10	-2 -10	-1,6 -7,0	-2 -11	3 -12	-3 -21	0 -20	3 -16	4 -4	6 -4	-3 -8	-5 -14	-8 -18	-2 -5	-0,6 -3,0	-1,2 -5,9
Dal Quieto al Risano		Strugnano	2	4 3	4 2	3 -1	5 -3	4 -4	7 3	3 2	4 -1	3 -1	3 -5	4,0 -0,7	1 -1	2 -2	3 -1	3 -2	4 -2	6 -3	3 -4	4 -4	7 -1	4 0	3,7 -2,0	2 -1	3 -4	-2 -6	2 -1	3 -1	7 -1	10 1	2 -2	0 -5	1 -5	2 -1	3,1 -2,4	3,6 -1,7
Dal Risano all'Isonzo		Sesana	369	4 -4	-2 -4	2 -5	3 -5	6 -3	4 -2	0 -3	2 -3	-1 -4	-1 -4	1,7 -3,7	-1 -3	0 -2	-1 -2	2 -1	2 -2	2 -5	0 5	-1 -6	1 -4	4 -4	0,8 -3,4	1 -3	-3 -4	0 -9	1 -7	2 -1	5 -2	9 -2	-1 -5	-2 -7	-2 -10	2 -9	1,1 -5,4	1,1 -4,1
id.		Poggioreale del Carso (Villa Opicina)	320	2 -5	0 -2	1 -2	2 -2	4 -4	4 -1	0 -1	1 -1	0 -3	-1 -5	1,8 -2,6	-2 -3	0 -3	1 -1	1 -2	2 -3	3 -5	0 -3	1 -3	4 -2	3 -5	1,5 -3,0	2 -7	2 -6	1 -10	1 -3	1 -1	3 -3	7 -2	-1 -4	-3 -8	-3 -9	-1 -4	1,0 -5,2	1,2 -3,6
id.		Servola	61	5 -1	6 -1	8 -2	8 0	7 0	3 1	5 1	4 2	4 -1	1 -2	5,1 -0,3	3 -2	7 -1	5 2	7 2	8 0	4 -2	8 -2	11 0	7 2	4 -1	6,4 -0,2	6 -1	5 -2	4 -5	4 1	4 2	8 1	4 -2	1 -2	3 -4	4 -5	5 -1	4,4 -1,3	5,3 -0,6
Isonzo		Na Logu	622	-1 -6	1 -2	3 -7	-1 -7	-3 -7	2 -2	2 -1	2 -4	-1 -4	-3 -11	0,1 -5,1	-3 -10	-2 -7	0 -5	2 -3	0 -8	-6 -11	-7 -11	-4 -10	-1 -9	-1 -7	-2,2 -8,1	0 -8	-1 -10	-2 -12	-3 -11	0 -6	1 -4	0 -5	-1 -10	-2 -9	-5 -13	-5 -14	-1,6 -9,3	-1,2 -7,5
id.		Plezzo	450	5 -6	6 -6	1 -5	3 -8	2 -7	2 -1	3 2	0 -2	-2 -3	-2 -10	1,8 -4,6	-2 -4	3 -4	4 -4	3 -6	0 -3	-2 -9	-2 -10	0 -11	1 -8	2 -4	0,7 -6,3	0 -6	1 -9	-4 -13	1 -4	5 -5	5 -3	1 -2	0 -9	-3 -6	-2 -12	1 -12	0,5 -7,4	1,0 -6,1
id.	Torre	Vedronza	320	2 -10	2 -5	10 -10	5 -13	2 -7	2 -8	4 0	4 -4	5 -3	-1 -15	3,5 -7,5	-1 -12	-1 -10	3 -10	4 -4	4 -10	4 -12	2 -10	3 -12	6 -11	0 -14	2,4 -10,5	3 -14	2 -14	1 -17	-2 -16	2 -6	4 -5	0 -2	1 -12	-5 -8	-4 -18	0 -17	0,2 -11,7	2,0 -9,9
id.	Aborna	Montemaggiore	954	-1 -8	-1 -5	-1 -5	1 -5	1 -7	-1 -5	1 -4	1 -5	-2 -8	5 -9	0,3 -6,1	-4 -7	-3 -6	-1 -5	3 -5	3 -5	4 -5	2 -8	3 -3	3 -5	-1 -5	0,9 -5,4	-1 -8	-1 -9	-2 -9	-2 -8	-3 -5	1 -4	-2 -7	-2 -9	-3 -11	-5 -10	-2 -10	-2,2 -8,2	-0,3 -6,6
id.	Natisone	Cividale	138	5 -6	3 -4	4 -5	4 -4	5 -5	4 -1	3 0	3 -1	1 -3	-1 -6	3,1 -3,5	-1 -5	-2 -4	3 -2	3 1	3 -3	3 -5	1 -4	2 -4	6 -5	-1 -4	1,7 -3,5	0 -5	1 -8	1 -10	1 -4	2 -3	3 -2	4 -2	0 -5	0 -10	1 -10	1 -7	1,3 -6,0	2,0 -4,3
Drava	Sesto	Sesto	1310	-8 -13	-9 -19	-5 -21	-3 -20	-4 -18	-5 -11	-6 -15	-6 -12	-9 -18	-11 -24	-6,6 -17,1	-16 -19	-13 -17	-9 -15	-12 -17	-1 -18	-2 -19	-3 -22	-5 -18	-3 -18	-9 -18	-7,3 -18,1	-7 -17	-6 -23	-11 -21	-14 -20	-5 -17	-1 -10	-5 -21	-5 -23	-8 -19	-12 -23	-6 -15	-7,3 -19,0	-7,1 -18,1
id.	Slizza	Tarvisio	751	-2 -10	-1 -8	0 -15	-3 -14	-4 -10	-3 -4	-3 -4	-3 -4	-4 -5	-4 -7	-2,7 -8,1	-4 -8	-6 -7	-3 -5	-3 -3	-1 -5	-4 -6	-3 -7	-2 -16	-1 -12	-2 -11	-2,9 -8,0	-5 -9	-1 -16	-3 -20	1 -12	-1 -16	2 -8	-2 -4	-3 -8	-5 -18	-6 -20	-4 -10	-2,5 -12,8	-2,7 -9,6
Tagliamento		Forni di Sopra	907	-2 -9	-2 -10	-1 -11	0 -10	2 -10	-2 -4	-1 -4	0 -10	-4 -9	-7 -15	-1,5 -9,2	-7 -9	-5 -7	-4 -8	-2 -6	-1 -8	0 -9	0 -11	-1 -10	0 -10	-4 -9	-2,4 -8,7	-2 -9	-3 -12	-3 -12	-1 -8	0 -9	1 -8	-1 -10	-5 -14	-5 -15	-4 -16	-4 -13	-2,5 -11,5	-2,1 -9,8
id.	Lumiei	Sauris	1300	-6 -9	-3 -8	-2 -9	-1 -11	0 -10	0 -11	-2 -5	0 -10	-3 -10	-4 -14	-2,1 -9,7	-6 -16	-5 -9	-4 -9	-3 -6	3 -7	4 -8	3 -10	3 -10	2 -12	-1 -13	-0,4 -10,0	-3 -15	-2 -15	0 -14	0 -13	0 -12	-3 -9	-2 -12	-2 -13	-2 -14	-3 -16	0 -15	-1,5 -13,5	-1,3 -11,1
id.	Degano	Collina	1189	-4 -8	-1 -8	0 -7	3 -7	2 -9	-3 -5	0 -4	-1 -5	-4 -12	-4 -8	-1,0 -7,3	-5 -9	-4 -8	-4 -7	-2 -5	5 -4	7 -5	2 -7	-4 -7	6 -8	-4 -8	0,5 -6,8	-2 -10	-2 -10	-4 -11	-5 -6	0 -6	3 -7	0 -10	-5 -12	-5 -12	-9 -13	-1 -12	-2,7 -9,9	-1,1 -8,0
id.	id.	Forni Avoltri	888	-3 -8	-3 -12	-2 -9	0 -11	-3 -11	-3 -12	1 -7	3 -10	3 -8	-5 -15	-1,2 -10,3	-6 -14	-5 -10	-2 -8	0 -6	3 -6	3 -9	0 -10	3 -8	1 -10	-3 -9	-0,6 -9,0	-3 -11	-1 -13	-3 -14	0 -13	-1 -10	3 -9	-1 -10	-4 -14	-2 -12	-6 -17	-4 -15	-2,0 -12,6	-1,3 -10,6
id.	Bût	Timau	821	-1 -6	-1 -2	2 -5	3 -8	0 -9	-1 -5	1 -2	1 -4	-1 -6	-4 -10	-0,1 -5,7	* *	* *	* *	* *	3 -9	4 -9	3 -10	2 -7	6 -10	-1 -9	* *	3 -8	0 -10	2 -12	2 -12	2 -8	5 -7	1 -7	-1 -12	-1 -8	-4 -17	-1 -16	0,7 -10,6	* *
id.	Chiarsò	Paularo	690	1 -3	0 -1	1 -2	0 -3	1 -7	2 -1	3 0	2 -5	0 -6	2 -7	1,2 -3,5	4 -6	0 -6	0 -5	4 -3	4 -2	3 -4	2 -6	2 -4	0 -7	2 -6	2,1 -5,4	3 -8	2 -10	2 -11	0 -4	2 -6	2 -10	4 -6	2 -11	4 -8	0 -18	2 -11	2,1 -9,4	1,8 -6,1
id.	Bût	Tolmezzo	323	2 -7	3 0	8 -7	5 -8	4 -7	2 -3	5 1	6 -5	1 -4	-2 -12	3,4 -5,2	-3 -12	-2 -6	0 -7	2 -4	6 -8	3 -10	4 -12	2 -12	5 -9	-2 -7	1,5 -8,7	4 -7	1 -10	2 -13	-2 -12	4 -4	7 -4	1 -4	0 -11	2 -12	-1 -15	-3 -15	1,4 -9,7	2,1 -7,9
id.	Raccolana	Saletto di Raccolana	517	2 -3	1 -4	-1 -7	-3 -6	-1 -5	4 1	2 1	3 2	4 1	2 -4	1,2 -2,4	2 -7	4 1	3 -1	4 -2	-2 -1	3 -2	2 -5	1 -1	5 -2	2 -3	2,8 -2,4	3 -1	-1 -6	3 -4	4 -6	2 -8	5 -8	4 -8	4 -8	2 -7	1 -2	2 -7	2,6 -5,9	2,2 -3,6
id.	Resia	Oseacco	490	2 -5	-3 -6	4 -7	5 -7	3 -6	2 -3	4 2	2 0	3 2	3 2	3,1 -2,8	2 0	4 -2	5 -2	2 -4	0 -5	3 -4	2 -6	2 -9	0 -10	2 -7	2,2 -4,9	-1 -6	1 -6	0 -10	0 -11	1 -6	0 -4	0 -6	-2 -9	-3 -10	-3 -13	-5 -15	-1,1 -8,7	1,4 -5,5
id.		Gemona	307	5 -2	7 -2	4 -3	6 -2	8 -1	5 -2	6 -1	7 0	3 -2	-2 -8	4,9 -2,3	-1 -6	0 -4	3 -4	5 -5	4 -5	7 -4	3 -3	4 -2	4 -4	-1 -4	2,8 -3,9	2 -5	3 -5	2 -4	5 -6	4 -5	1 -3	2 -6	2 -4	5 -2	1 -8	2 -7	2,6 -5,0	3,4 -3,7
Pianura fra Isonzo-Tagliamento	Isonzo-Cormor	Bonifica della Vittoria (Idrovora)	1	6 -6	4 -4	5 -5	7 -4	7 -2	6 4	4 4	5 2	3 0	2 0	4,2 -1,1	0 -3	3 -1	4 3	5 2	5 -1	8 0	3 0	7 -1	9 -2	2 -2	4,6 -0,4	4 -2	5 0	4 -5	4 0	3 0	7 0	9 0	2 0	1 -4	4 -3	5 -4	4,8 -1,8	4,8 -1,1
id.	Cormor-Tagliamento	Moruzzo	264	4 -2	4 0	3 -5	4 -4	4 -3	5 -2	4 -1	2 -2	0 -4	0 -5	3,0 -2,8	1 -7	1 -3	3 -2	3 0	3 -4	3 -4	6 -4	7 -5	4 -3	1 -4	3,0 -3,6	0 -4	1 -5	1 -7	1 -5	3 -3	3 -4	0 -3	0 -5	2 -6	1 -5	1 -6	1,2 -4,8	2,4 -3,7
Pianura fra Tagliamento-Livenza		Portogruaro	6	2 -7	5 -5	5 -9	5 -8	2 -3	5 1	4 1	4 -2	4 -2	2 -8	3,7 -4,2	0 -10	0 -8	-3 -3	3 1	6 -4	4 -4	3 -5	2 -5	6 -5	0 -4	2,7 -4,7	0 -8	2 -9	2 -8	2 -6	2 -4	4 -2	2 0	2 -3	2 -8	2 -7	1 -7	1,9 -5,6	2,8 -4,8

Bacino Principale	Bacino Secondario	Stazione	Quota sul mare metri	1	2	3	4	5	6	7	8	9	10	Media I. decade	11	12	13	14	15	16	17	18	19	20	Media II. decade	21	22	23	24	25	26	27	28	29	30	31	Media III. decade	Media mensile
Livenza	Meduna	Tramonti di Sopra	411	8 -2	8 3	8 -6	3 -8	4 -7	7 1	6 0	0 -5	-1 -4	0 -13	4,3 -4,1	-1 -5	1 -6	-4 -4	2 0	7 -8	6 -8	5 -10	4 -8	6 -8	7 -8	3,3 -6,5	5 -9	5 -8	4 -10	3 -12	0 -7	4 -4	7 -3	2 -2	-2 -11	0 -16	-2 -12	2,4 -8,6	3,3 -6,4
id.	id.	Maniago	283	4 -5	4 10	4 -5	5 -7	10 -7	7 -5	8 0	8 2	5 -4	4 -2	5,9 -3,3	4 -7	3 -5	6 -2	8 0	8 -5	7 -7	8 -7	-5 -6	11 -5	8 -4	5,8 -4,8	4 -5	4 -7	6 -8	5 -4	6 -2	8 -2	6 0	5 -5	7 -6	6 -8	4 -7	5,6 -4,9	5,8 -4,3
id.	Cellina	Cimolais	652	0 -7	1 -1	4 -8	-1 -9	-3 -8	-2 -7	-2 -6	-3 -6	-3 -8	-3 -13	-1,2 -7,3	-5 -12	-3 -7	0 -6	0 -3	3 -7	3 -10	2 -12	-2 -11	2 -10	-4 -10	-0,4 -8,8	2 -8	0 -12	0 -12	4 -12	2 -8	1 -7	1 -7	-2 -13	1 -12	0 -15	4 -13	1,2 -10,8	-0,1 -9,0
id.	id.	Claut	600	3 -7	0 -5	-3 -11	-4 -12	2 -11	3 -5	0 -6	-2 -11	-3 -8	-5 -16	-0,9 -9,2	-3 -12	-2 -10	1 -8	1 -7	-1 -11	-2 -12	-2 -14	-1 -13	-4 -13	0 -12	-1,3 -11,2	-3 -10	-1 -15	-4 -15	0 -8	1 -10	1 -10	-2 -11	1 -16	2 -13	-5 -17	-2 -16	-1,1 -12,8	-1,1 -11,1
Piave		Sappada	1217	-4 -8	-5 -8	-1 -14	-3 -15	-4 -14	-2 -9	-1 -13	* -14	-5 -11	-7 -19	-3,2 -12,5	-9 -12	-5 -9	-5 -10	-3 -7	-4 -11	-3 -14	-3 -16	-9 -14	-8 -12	-2 -13	-5,1 -11,8	-7 -12	-4 -17	-6 -17	-6 -14	-3 -12	0 -12	-2 -14	-9 -19	-7 -17	-8 -19	-3 -19	-5,0 -15,6	-4,4 -13,3
id.		S. Stefano di Cadore	903	-4 -17	-3 -10	-7 -15	-9 -18	-7 -18	-5 -12	* -5	0 -15	-5 -8	-5 -20	-4,5 -13,8	-10 -20	-6 -12	-4 -10	* -10	-6 -15	-8 -16	-9 -19	-11 -19	-5 -18	-6 -17	-6,9 -15,6	-8 -15	-8 -19	-7 -19	-6 -17	-5 -13	-6 -15	-2 -15	-6 -20	-8 -20	-5 -20	-6 -21	-6,0 -17,5	-5,8 -15,6
id.	Padola	Passo Montecroce (Casa Cantoniera)	1400	-8 -11	-10 -11	-4 -9	-2 -13	-1 -13	-5 -8	-5 -8	-1 -12	-6 -12	-9 -18	-5,1 -11,5	-12 -18	-10 -12	-6 -11	-5 -9	-1 -9	2 -10	1 -13	1 -10	1 -12	-6 -12	-3,5 -11,6	-5 -14	-6 -15	-8 -17	-7 -17	-3 -13	* -12	-4 -10	-9 -15	-7 -17	-13 -16	-11 -15	-6,6 -14,6	-5,1 -12,6
id.	Ansiei	Misurina	1760	-6 -9	-5 -10	2 -11	2 -12	3 -12	2 -11	5 -9	0 -10	-4 -12	-4 -16	-0,5 -11,2	-4 -14	-3 -15	2 -13	3 -14	4 -13	6 -10	4 -11	6 -10	6 -12	-3 -12	-2,1 -12,4	-1 -11	-2 -14	-5 -15	-3 -13	0 -11	3 -11	-7 -13	-4 -13	-4 -15	-3 -13	8 -8	-1,6 -12,4	-1,4 -12,0
id.	id.	Auronzo	864	-2 -12	-2 -9	1 -14	-3 -16	-4 -15	-2 -8	0 -2	2 -13	-4 -10	-4 -19	-1,8 -11,8	-7 -12	-6 -11	-2 -8	0 -7	5 -13	-1 -15	-2 -17	-2 -15	-2 -16	-5 -13	-2,2 -12,7	-3 -13	-3 -17	-3 -17	-5 -17	-1 -13	* -6	-1 -14	-5 -19	-2 -18	-2 -22	-6 -21	-2,8 -16,0	-2,3 -13,5
id.	Costeana	Passo Falzarego	1985	-11 -16	-8 -14	-9 -12	-6 -12	-7 -13	-8 -9	-5 -6	-2 -8	-10 -17	-12 -20	-7,8 -13,7	-13 -19	-11 -14	-10 -14	-6 -9	-5 -10	-3 -10	-5 -13	-2 -11	-4 -12	0 -15	-5,9 -12,6	-12 -16	-12 -18	-14 -18	-11 -16	-8 -13	-6 -13	-5 -16	-11 -17	-13 -18	-14 -19	-2 -12	-9,8 -16,0	-7,8 -14,1
id.	Felizon	Podestagno	1506	2 -2	0 -3	3 -3	5 -4	4 -3	3 -1	3 -2	5 -4	2 -3	0 -7	2,7 -3,2	1 -7	0 -4	2 -3	4 0	6 0	5 -2	6 -4	5 -4	6 -2	3 -3	3,8 -2,9	2 -3	3 -4	3 -6	2 -6	2 -5	4 -4	5 -4	4 -5	3 -5	2 -4	6 -2	3,2 -4,3	3,2 -3,5
id.	Boite	Cortina d'Ampezzo (Grava)	1275	-5 -10	-4 -9	0 -10	2 -12	2 -12	-2 -8	0 -6	0 -11	-5 -13	-5 -16	-1,7 -10,7	-7 -15	-6 -10	-4 -10	-1 -8	3 -9	5 -9	3 -12	2 -11	3 -12	-2 -10	-0,5 -10,6	-1 -12	-1 -12	-7 -16	-5 -15	-1 -12	2 -11	-3 -14	-6 -15	-6 -12	-7 -15	-4 -14	-3,5 -13,4	-1,9 -11,6
id.		Perarolo di Cadore	532	2 -6	2 -2	3 -9	1 -10	-2 -10	0 -5	4 0	3 -7	-3 -6	-2 -12	-0,8 -6,8	-5 -12	-3 -7	-2 -5	0 -4	3 -8	1 -9	1 -11	-4 -11	0 -10	-4 -9	-1,3 -8,6	1 -8	2 -12	0 -12	-3 -11	3 -8	2 -7	1 -9	-3 -14	1 -13	-1 -16	5 -15	10,9 -11,5	0,1 -9,0
id.		Tai di Cadore	860	-2 -6	-2 -3	-2 -9	-1 -11	-2 -9	-3 -3	1 -2	2 -8	-3 -9	-4 -14	-1,6 -7,4	-7 -10	-4 -8	-3 -6	-1 -3	2 -8	2 -9	-1 -12	-2 -10	-1 -10	-6 -10	-2,1 -8,6	-1 -10	-3 -12	-3 -13	-4 -10	-2 -10	0 -8	-2 -10	-4 -15	-2 -11	-4 -16	-5 -13	-2,7 -11,6	-2,1 -9,2
id.	Maè	Maresson di Zoldo	1338	-5 -10	-3 -9	-3 -13	-1 -14	-2 -14	-3 -14	* -12	-4 -12	-5 -14	-6 -19	-3,2 -13,1	-6 -15	-4 -11	-4 -10	-3 -10	3 -11	5 -15	5 -15	4 -15	4 -14	-3 -9	0,1 -12,5	-2 -14	-1 -13	-5 -16	-6 -15	* -14	-2 -14	-3 -17	-3 -17	-5 -18	-7 -13	-2 -16	-3,2 -15,0	-2,1 -13,5
id.	id.	Forno di Zoldo	848	-3 -14	-2 -12	-2 -13	-2 -14	-3 -12	-2 -11	0 -11	-1 -12	-4 -15	-4 -18	-2,3 -13,2	-3 -12	-4 -12	-5 -10	-5 -10	3 -16	4 -16	4 -18	3 -15	4 -16	4 -15	0,5 -14,0	-4 -14	-4 -14	-3 -13	-5 -14	-4 -16	-4 -14	-4 -16	-7 -20	-4 -16	* -12	0 -13	-3,5 -16,2	-1,8 -14,5
id.	Desedan	Fortogna (Centrale)	448	3 0	5 -3	5 -4	5 -7	2 -5	3 -1	7 -2	3 -5	0 -3	0 -9	3,3 -3,9	-4 -11	1 -8	4 -3	5 0	4 -6	0 -10	2 -8	1 -8	3 -8	2 -8	1,8 -7,0	2 -7	2 -8	-1 -10	-2 -6	2 -5	5 -5	4 -5	0 -10	0 -7	1 -13	-4 -11	0,8 -7,9	2,0 -6,3
id.	Cordevole	Arabba	1612	-8 -16	-6 -12	-3 -14	-5 -15	-3 -15	-4 -14	-2 -7	-3 -12	-4 -16	-8 -20	-4,6 -14,1	-11 -18	-8 -14	-5 -12	-1 -8	1 -12	1 -10	-1 -15	0 -15	0 -14	-5 -15	-1,9 -13,3	-6 -15	-4 -20	-8 -20	-7 -18	-5 -15	-3 -13	-3 -19	-3 -19	-6 18	-8 -21	2 -12	-4,6 -17,2	-3,7 -14,9
id.	Andraz	Andraz (Cernadoi)	1520	-6 -11	2 -12	-2 -11	-3 -13	-1 -12	-2 -7	-2 -8	-1 -11	-6 -15	-7 -17	-2,8 -11,7	-6 -15	-6 -14	-5 -13	-1 -9	2 -9	7 -10	2 -13	6 -10	3 -12	-5 -13	-0,3 -11,8	-2 -14	-4 -16	-8 -17	-5 -14	-2 -12	1 -11	-6 -15	-8 -16	-8 -14	-10 -15	1 -11	-4,6 -14,0	-2,6 -12,5
id.	Cordevole	Caprile	1023	-3 -9	1 -6	2 -8	1 -14	-3 -12	1 -6	3 -5	5 -12	-3 -13	-4 -18	0,0 -10,3	-5 -16	-4 -11	-2 -9	2 -8	-3 -11	0 -13	-2 -15	-1 -13	-1 -13	-2 -14	-1,8 -12,3	-3 -15	-2 -18	-3 -17	-3 -12	1 -12	2 -11	-3 -16	*4 -11	-5 -16	-4 -16	-3 -14	-2,4 -14,3	-1,4 -12,3
id.	Biois	Falcade	1252	-3 -10	-3 -10	0 -10	-2 -11	-1 -11	-4 -7	5 -6	2 -11	-4 -14	-8 -16	-2,0 -10,6	-6 -15	-5 -4	-4 -10	-2 -7	4 -8	4 -9	3 -12	2 -11	3 -11	-3 -11	-0,4 -10,8	0 -12	-1 -14	-3 -15	-5 -12	1 -11	4 -10	-2 -14	-6 -15	-1 -15	-6 -16	-1 -14	-1,7 -12,8	-1,4 -11,4
id.	Cordevole	Agordo	611	3 -2	0 -1	5 -9	1 -11	4 -4	2 -1	3 -2	3 -8	3 -5	0 -12	2,4 -5,5	-3 -13	-4 -9	-3 -7	0 -4	6 -10	3 -12	2 -13	2 -13	4 -11	-4 -12	0,3 -10,4	4 -11	5 -11	2 -12	-4 -9	1 -9	4 -10	0 -9	-2 -15	0 -15	-2 -17	-4 -16	0,4 -12,0	1,0 -9,3
id.	Mis	Gosaldo	1141	-2 -8	-3 -9	-4 -9	-0 -10	0 -10	-3 -6	0 -5	-1 -10	-5 -11	-5 -15	-2,1 -9,3	-5 -14	-4 -10	-3 -5	-2 -9	5 -8	8 -8	2 -10	3 -10	4 -9	5 -10	1,3 -9,3	0 -11	-1 -13	-2 -14	-5 -11	-1 -10	1 -8	-2 -13	-4 -14	-4 -14	-5 -14	-3 -13	-2,3 -12,2	-1,0 -10,3
id.	Porcilla	Passo di Croce d'Aune	1045	0 -8	-2 -8	-2 -6	1 -8	-2 -6	-1 -6	-1 -3	-1 -9	-1 -6	-6 -12	-1,7 -7,1	-5 -13	-5 -12	-4 -6	0 -4	0 -6	1 -7	3 -9	3 -7	3 -8	-3 -8	-0,7 -8,0	* -10	-5 -10	-3 -10	-1 -8	0 -6	-1 -8	0 -10	-2 -12	-2 -10	-3 -13	-2 -10	-1,7 -9,7	-1,4 -8,3
id.	Stizzon	Seren del Grappa	387	2 -7	5 -5	7 -9	1 -10	0 -10	0 -2	2 0	2 -6	2 -8	1 -15	2,2 -7,2	-6 -16	-4 -13	-2 -6	0 -1	3 -6	1 -11	-5 -16	-2 -14	0 -12	-4 -13	-1,9 -10,8	-2 -3	0 -8	-3 -11	-4 -9	0 -8	2 -8	2 -8	-1 -6	-3 -9	2 -12	-5 -11	-1,1 -13,0	-0,3 -10,3

Bacino Principale	Bacino Secondario	Stazione	Quota sul mare metri	1	2	3	4	5	6	7	8	9	10	Media I. decade	11	12	13	14	15	16	17	18	19	20	Media II. decade	21	22	23	24	25	26	27	28	29	30	31	Media III. decade	Media mensile
(segue) Piave	Onigo	Possagno	328	3 -4	3 -3	5 -4	4 -3	4 1	6 1	7 0	5 -1	1 -4	0 -6	3,8 -2,3	0 -4	0 -1	3 -2	6 -1	5 -5	3 -3	2 -4	1 -2	6 -3	0 -3	2,6 -2,7	3 -3	5 -4	2 -4	-1 -2	2 -2	4 1	4 -4	3 -5	2 -7	0 -6	-1 -5	2,1 -4,5	2,8 -3,2
id.	Soligo	Cison di Valmarino	261	5 -3	5 -3	5 -5	4 -6	5 -3	8 6	6 0	2 -3	0 -8	0 -6	4,0 -3,1	-1 -6	-1 -6	5 -2	4 2	4 -4	2 -6	4 -6	2 -6	5 -6	4 -6	2,8 -4,6	5 -5	3 -7	3 -8	0 -5	2 -3	2 -3	0 -5	2 -7	3 -8	2 -10	2 -8	2,2 -6,3	3,0 -4,7
Brenta		Vetriolo	1500	-4 -10	-6 -9	0 -8	0 -9	-1 -8	-4 -5	-2 -8	-1 -10	-6 -14	-6 -14	-3,0 -9,5	-6 -12	-6 -11	-6 -7	-4 -5	3 -5	6 -8	0 -9	3 -7	2 -8	-4 -10	-2,2 -8,2	-3 -13	-3 -12	-5 -13	-7 -12	-4 -9	0 -9	-2 -12	-6 -13	-5 -13	-7 -13	-4 -8	-4,2 -11,5	-3,1 -9,7
id.		Levico	520	4 -4	7 -2	6 -4	2 -8	0 -8	0 -4	2 -2	5 -8	-3 -6	-2 -12	2,1 -5,8	7 -12	6 -10	6 -7	2 -4	9 3	3 -10	2 -12	2 -11	1 -10	1 -10	3,9 -8,3	3 -10	4 -10	2 -11	-4 -10	-2 -7	4 -7	-2 -7	-2 -15	-3 -13	-2 -12	-1 -12	-0,3 -10,4	-1,9 -8,2
id.	Maso	Pontarso	888	-4 -7	-1 -8	-2 -7	0 -8	-1 -8	2 -4	-1 -3	-3 -5	-4 -7	-5 -10	-1,7 -6,7	-5 -12	-2 -7	1 -6	4 -2	2 -6	0 -7	-2 -9	-2 -9	-3 -7	1 -7	-0,5 -7,2	0 -7	-1 -8	2 -7	1 -6	2 -4	1 0	-1 -6	-1 -10	-2 -9	-5 -11	3 -9	-0,1 -7,0	-0,8 -7,0
id.	Centa	Centa	885	-2 -7	-4 -7	0 -7	-2 -7	-3 -7	-3 -5	-1 -4	0 -7	-3 -8	-3 -12	-2,1 -7,1	-6 -11	-5 -9	-4 -7	-3 -5	-1 -8	-2 -7	-2 -10	-3 -9	0 -7	-3 -9	-2,9 -8,2	-1 -11	-3 -10	-4 -12	-5 -10	-4 -7	-2 -6	-4 -9	-5 -13	-3 -10	-5 -12	-5 -11	-3,7 -10,1	-2,9 -8,5
id.	Cismon	S. Martino di Castrozza	1444	-5 -12	-5 -9	-3 -11	2 -11	-1 -12	-4 -6	-2 -8	0 -12	-6 -12	-8 -16	-3,3 -10,9	-7 -14	-7 -14	-3 -10	-1 -7	3 -9	4 -9	4 -12	4 -9	1 -12	-4 -11	-0,6 -10,7	-4 -14	-5 -15	-7 -16	-4 -11	-2 -12	-1 -10	-3 -14	-4 -16	-7 -14	-7 -14	-6 -14	-4,5 -13,6	-2,8 -11,7
id.	id.	S. Silvestro	577	»	»	»	»	»	»	»	»	»	»	»	»	»	»	»	»	»	»	»	»	»	»	»	»	»	»	»	»	»	»	»	»	»	»	»
id.	Valstagna	Gallio	1090	1 -7	2 -9	4 -9	2 -10	1 -8	1 -5	2 -4	3 -11	3 -11	0 -16	2,7 -9,0	-2 -16	-2 -11	-1 -6	-2 -4	3 -10	4 -10	1 -13	3 -12	4 -14	-2 -12	0,6 -10,8	-1 -12	-1 -11	-1 -14	2 -12	2 -9	4 -8	1 -12	-3 -15	-4 -13	-4 -15	-3 -14	-0,7 -12,0	0,9 -10,6
id.	id.	Foza	1083	0 -6	-3 -6	2 -5	1 -5	1 -5	-2 -5	0 -4	0 -6	-6 -9	-5 -12	-1,2 -6,3	-6 -11	-6 -9	-2 -8	-1 -4	3 -4	3 -5	0 -7	3 -3	4 -5	-2 -6	-0,4 -6,2	1 -9	-2 -8	-2 -10	-4 -8	-3 -6	-1 -7	-1 -8	-5 -11	-5 -11	-5 -11	-4 -11	-2,8 -9,1	-1,5 -7,2
Pianura fra Piave e Brenta	Sile Brenta	Cavallino (Cà Ballarin)	1	5 -5	5 -1	7 -5	6 -4	6 -2	6 -3	5 2	4 0	6 0	5 -4	5,5 -2,2	0 -7	-1 -3	4 0	4 -2	7 -3	3 -3	3 -3	4 -4	7 -3	1 -2	3,2 -3,0	4 -1	4 -4	4 -7	1 -4	4 -1	4 -2	4 -1	3 -1	2 -3	5 -4	1 -3	3,2 -2,8	4,0 -2,7
id.	id.	Castelfranco Veneto	44	4 -7	5 -7	»	»	»	»	»	»	»	»	»	»	»	»	»	»	»	»	»	»	»	»	»	»	»	»	»	»	»	»	»	»	»	»	»	»
id.	id.	Mogliano Veneto	8	3 -7	6 -5	8 -7	7 -8	6 -2	6 3	4 1	4 -3	2 -2	2 -10	4,8 -4,0	0 -13	-1 -8	5 0	4 1	7 -6	5 -9	4 -6	5 -8	8 -7	1 -7	3,8 -6,3	5 -5	6 -7	4 -11	1 -5	4 -3	6 -3	3 -2	2 -5	4 -9	4 -10	0 -8	3,5 -6,2	4,0 -5,5
id.	id.	Mestre (Zelo)	4	2 -8	4 -8	5 -7	4 -8	4 -7	4 2	5 0	4 -5	2 -4	1 -11	3,5 -5,6	-2 -14	-1 -12	4 -4	4 0	5 -7	2 -9	2 -7	3 -10	6 -8	1 -7	2,4 -7,8	2 -7	3 -8	3 -13	3 -12	4 -7	4 -5	3 -2	3 -6	4 -10	3 -10	1 -9	3,0 -8,0	3,0 -7,1
Bacchiglione	Astico	Lavarone	1171	-3 -8	-5 -7	1 -7	0 -9	0 -9	0 -7	0 -6	-5 -8	-5 -13	-4 -12	-2,1 -8,6	-6 -9	-3 -10	-1 -5	1 -5	2 -6	2 -7	2 -9	3 -6	1 -6	-2 -6	0,1 -6,9	-1 -10	-2 -9	-3 -10	-2 -7	-1 -7	0 -6	-2 -7	-4 -8	-6 -11	-2 -9	5 -6	-1,6 -8,1	-1,2 -7,9
id.	Ghelpach	Asiago	999	0 -11	-3 -13	5 -14	3 -15	3 -11	1 -5	1 -6	0 -17	-4 -14	-3 -22	0,3 -12,8	-7 -22	-5 -17	0 -9	0 -8	2 -17	0 -12	0 -20	0 -17	2 -17	-1 -20	-0,9 -15,9	1 -18	-1 -20	0 -22	-3 -16	-2 -13	0 -13	0 -19	-5 -22	-3 -15	-5 -23	-4 -19	-2,0 -18,0	-0,9 -15,6
id.	Astico	Cogollo del Cengio (Centrale Zeniai)	250	5 -3	4 2	5 -6	3 -6	3 -2	5 1	4 1	4 -2	1 -3	2 -7	3,6 -2,5	0 -6	3 -5	6 0	5 0	0 -9	-1 -10	-2 -8	2 -10	2 -6	-3 -3	1,8 -5,7	5 -5	5 -10	3 -8	2 -3	4 -5	3 -6	4 -1	2 -7	3 -1	1 -10	0 -13	3,5 -6,3	3,0 -4,8
id.	Lavarda	Crosara	417	7 -2	6 -1	7 -3	7 -3	5 -2	4 1	4 0	4 -2	1 -4	2 -6	4,7 -2,2	3 -4	2 -4	4 -1	2 0	8 -3	5 -3	3 -5	4 -4	9 -1	2 -2	4,2 -2,7	6 -3	7 -4	5 -3	0 -4	4 -3	6 -1	3 -2	1 -5	3 -4	3 -6	0 -6	3,4 -3,7	4,1 -2,9
id.	Leogra-Timonchio	Thiene	147	4 -5	5 1	8 -6	7 -5	5 -5	5 2	5 1	6 -3	1 -5	3 -7	4,9 -3,2	3 -8	0 -6	4 -2	4 1	8 -7	6 -7	6 -9	4 -9	8 -4	6 -6	4,9 -6,0	6 -6	6 -8	3 -8	-1 -8	4 -4	4 -4	3 -3	2 -7	2 -11	5 -9	0 -9	3,0 -7,0	4,3 -5,4
id.		Quintarello	32	3 -5	7 -3	7 -5	5 -7	5 -6	4 1	4 1	5 -3	2 -3	1 -9	4,3 -3,9	-2 -14	-3 -12	-2 -5	2 1	5 -7	1 -10	2 -9	3 -10	5 -9	1 -10	1,2 -8,5	1 -9	3 -10	2 -12	0 -9	3 -4	5 -4	0 -5	2 -8	3 -11	1 -12	-1 -10	1,7 -8,4	2,4 -6,9
Agno		Recoaro	445	-1 -6	-1 -7	0 -8	2 -8	2 -3	2 1	2 1	0 -6	1 -7	3 -12	1,0 -5,5	3 -11	0 -10	0 -5	0 -5	2 -8	1 -10	1 -11	2 -8	2 -9	2 -9	1,3 -8,6	3 -10	3 -11	0 -12	0 -11	2 -6	3 -5	2 -10	1 -11	0 -9	0 -12	1 -12	1,3 -9,0	1,2 -7,7
Alto Adige		Resia	1464	-6 -12	-6 -17	-7 -16	-7 -20	-6 -13	-7 -15	-6 -13	-10 -15	-8 -17	-10 -22	-7,3 -16,0	-15 -21	-10 -21	-10 -18	-2 -17	2 -17	1 -18	-3 -20	-2 -15	-2 -11	-3 -15	-4,4 -17,3	-5 -18	-10 -17	-10 -22	-7 -21	-3 -19	0 -13	-4 -20	-7 -18	-10 -20	-10 -17	0 -9	-6,0 -17,6	-5,9 -17,0
id.	Slingia	Slingia	1370	-12 -14	-4 -10	-4 -13	-8 -11	-5 -8	-7 -10	-10 -12	-10 -13	-4 -14	-5 -14	-6,4 -11,9	-10 -18	-7 -13	-2 -10	-1 -7	0 -10	1 -10	0 -10	0 -8	-7 -11	-5 -13	-3,1 -11,0	-11 -14	-10 -17	-11 -18	-12 -19	-1 -13	-8 -11	-9 -19	-9 -14	-12 -16	-6 -14	5 -5	-7,6 -14,5	-5,7 -12,5
id.	Rom	Tubre	1270	-5 -9	-7 -13	-7 -12	-7 -13	-6 -12	-5 -10	-3 -8	-5 -12	-5 -12	-7 -16	-5,7 -11,7	-12 -17	-8 -16	-7 -14	-3 -9	-4 -9	-6 -11	-7 -13	-5 -13	-5 -11	-3 -10	-6,0 -12,3	-5 -11	-6 -13	-7 -16	-8 -16	-7 -14	-5 -11	-6 -15	-6 -14	-5 -14	-7 -15	-1 -8	-5,7 -13,4	-5,8 -12,5
id.	id.	Silandro	706	1 -5	-2 -6	0 -7	3 -11	-3 -11	0 -7	3 -2	3 -8	2 -8	-1 -12	0,6 -7,7	-3 -12	-2 -9	-3 -9	0 -7	3 -8	2 -10	0 -12	-1 -12	1 -10	0 -8	-0,3 -9,7	1 -6	0 -7	-2 -12	-3 -12	-1 -12	2 -9	-1 -8	-3 -11	-1 -7	-4 -8	-3 -8	-1,4 -9,1	-0,4 -8,8

Bacino Principale	Bacino Secondario	Stazione	Quota sul mare metri	1	2	3	4	5	6	7	8	9	10	Media I. decade	11	12	13	14	15	16	17	18	19	20	Media II. decade	21	22	23	24	25	26	27	28	29	30	31	Media III. decade	Media mensile
Alto Adige	Passirio	Tolle di Sopra	1400	-6 -8	-3 -5	-4 -5	-4 -7	0 -5	0 -3	-3 -4	-4 -7	-5 -7	-5 -10	-3,4 -6,1	-3 -8	-1 -7	1 -1	0 -2	0 -3	0 -4	-1 -6	0 -3	-1 -4	-3 -5	-0,8 -4,3	-4 -6	-4 -7	-4 -9	-3 -6	-2 -5	-1 -3	-3 -7	-3 -5	-5 -7	-3 -8	13 -5	-1,7 -6,2	-2,0 -5,5
id.	id.	Plata	1147	-3 -7	-3 -8	-1 -6	-3 -9	-2 -8	1 -5	1 -5	-1 -7	-5 -10	-7 -13	-2,3 -7,8	-5 -12	-4 -8	-2 -6	3 -4	-1 -6	0 -6	0 -9	-1 -6	-3 -8	-2 -7	-1,5 -7,2	-4 -10	-4 -9	-5 -12	-4 -12	-4 -1	-1 -8	-2 -12	-5 -9	-3 -10	-7 -14	-7 -11	-2,9 -9,8	-2,2 -8,3
id.	Isarco	Terme Brennero	1309	-7 -12	-8 -14	-8 -15	-9 -16	-7 -16	-9 -17	-7 -17	-5 -16	-6 -15	-9 -16	-7,5 -15,4	-10 -17	-6 -15	-5 -14	-4 -12	-3 -12	-4 -14	-5 -12	-7 -15	-6 -14	-5 -15	-5,5 -14,0	-4 -13	-5 -14	-6 -12	-5 -11	-3 -10	-4 -11	-5 -12	-7 -14	-12 -19	-10 -17	-7 -15	-6,2 -13,5	-6,4 -14,3
id.	Fleres	Fleres	1246	-7 -10	-6 -10	-9 -14	-4 -14	-8 -13	-3 -9	-3 -11	-6 -12	-7 -14	-10 -18	-6,3 -12,5	-12 -15	-8 -10	-6 -11	-3 -9	-5 -11	-2 -10	-5 -14	-4 -10	-4 -12	-5 -11	-5,4 -11,3	-5 -13	-7 -15	-9 -17	-8 -12	-2 -11	-5 -13	-5 -16	-7 -15	-6 -12	-11 -17	-4 -15	-6,3 -14,2	-6,0 -12,7
id.	Isarco	Vipiteno	945	-6 -8	-6 -8	-5 -13	1 -19	-4 -10	-3 -8	-4 -6	-4 -13	-4 -16	-2 -22	-3,7 -12,3	-4 -17	-7 -12	-3 -14	1 -9	4 -18	2 -18	3 -21	1 -16	3 -16	-3 -16	-1,5 -15,7	1 -15	-7 -17	-6 -11	3 -13	4 -8	2 -16	-5 -13	2 -8	-5 -10	-7 -18	-4 -17	-2,0 -13,3	-2,4 -13,8
id.	id.	Ridanna	1350	-6 -11	-8 -12	-6 -15	-3 -16	-6 -14	-3 -10	-3 -12	-5 -13	-7 -14	-8 -19	-5,5 -13,6	-10 -18	-7 -13	-4 -12	-3 -8	-2 -12	-2 -13	-4 -16	-4 -13	-3 -13	-5 -13	-4,4 -13,1	-6 -14	-6 -16	-8 -18	-6 -11	-4 -14	-3 -12	-3 -17	-7 -15	-7 -12	-10 -18	0 -10	-5,5 -14,3	-5,1 -13,7
id.	S. Silvestro	Dobbiaco	1250	-4 -13	-6 -22	-3 -22	-4 -19	-4 -11	-3 -9	-2 -10	-6 -19	-4 -11	-6 -24	-4,2 -16,0	-12 -23	-10 -17	-5 -10	-4 -5	-1 -20	0 -20	4 -22	-3 -18	-8 -21	-4 -21	-5,1 -17,7	-6 -25	-5 -24	-9 -21	-4 -24	0 -19	-3 -25	-4 -24	0 -21	-5 -23	-6 -29	-3 -21	-4,1 -23,3	-4,5 -19,0
id.	Braies	S. Vito in Braies	1351	-1 -12	-2 -16	-5 -21	-6 -17	-5 -11	0 -10	-2 -12	0 -11	-1 -14	-7 -22	-2,9 -14,6	-3 -18	-1 -15	4 -12	5 -16	4 -18	6 -16	5 -18	4 -18	-8 -16	8 -18	-2,4 -16,5	5 -18	-6 -20	-3 -20	8 -15	5 -15	-3 -11	-5 -21	-10 -20	-12 -19	-4 -21	19 -13	-0,5 -17,5	-1,9 -16,2
id.	Anterselva	Anterselva	1236	-5 -10	-6 -12	-4 -15	-3 -15	-3 -15	-4 -8	-3 -8	-1 -12	-8 -11	-6 -17	-4,3 -12,3	-9 -18	-10 -14	-4 -13	-3 -8	0 -12	0 -13	-1 -17	-2 -17	0 -12	-7 -13	-3,6 -13,7	-4 -14	-4 -17	-9 -16	-8 -16	-3 -12	0 -13	-3 -14	-9 -15	-7 -15	-9 -17	-6 -18	-5,6 -15,2	-4,5 -13,7
id.	id.	Rasun di Sotto	1030	-6 -20	-5 -15	-4 -18	-3 -19	-4 -16	-2 -8	0 -7	-5 -12	-5 -12	-6 -21	-4,0 -14,8	-10 -17	-10 -14	-5 -8	0 -7	-5 -16	-1 -17	-1 -20	-3 -17	-1 -16	-9 -17	-4,5 -14,9	-5 -17	-10 -20	-10 -20	-9 -14	-2 -15	-1 -8	-3 -18	-4 -19	-7 -20	-9 -22	-8 -10	-6,8 -18,3	-5,1 -16,0
id.	Aurino	Lappago	1435	-5 -12	-6 -6	-2 -10	-1 -11	-2 -13	-4 -8	-1 -10	-2 -10	-4 -16	-5 -11	-3,2 -10,7	-5 -14	-9 -15	-4 -13	-4 -12	0 -9	1 -10	1 -12	-3 -12	-5 -11	-6 -10	-3,4 -11,8	-9 -12	-10 -15	-11 -15	-8 -13	-6 -14	-6 -14	-4 -15	-6 -13	-10 -13	-8 -12	-6 -12	-7,6 -13,5	-4,7 -12,0
id.	Riva	Riva di Tures	1600	-6 -13	-5 -13	-2 -9	-3 -13	-4 -10	-2 -9	-3 -11	-1 -10	-5 -13	-8 -18	-3,3 -11,9	-8 -15	-5 -14	-6 -11	-3 -10	-2 -9	2 -9	-2 -13	-2 -10	-3 -11	-8 -13	-3,7 -11,5	-5 -13	-7 -16	-10 -19	-10 -12	-5 -14	-5 -12	-4 -14	-6 -14	-10 -16	-10 -15	-4 -11	-6,9 -14,2	-4,6 -12,5
id.	Gadera	Corvara	1558	-8 -14	-10 -15	-8 -14	-7 -14	-6 -8	-5 -10	-3 -10	-4 -16	-9 -17	-10 -20	-7,0 -13,8	-10 -18	-9 -14	-8 -13	-5 -9	-4 -10	-1 -11	-2 -15	-3 -11	-1 -10	-5 -14	-4,8 -12,5	-6 -12	-7 -20	-9 -19	-6 -14	-4 -14	-2 -7	-3 -19	-9 -17	-10 -15	-15 -19	-4 -10	-6,8 -15,1	-6,2 -13,8
id.	S. Cassiano	S. Cassiano	1545	-9 -13	-10 -16	-6 -17	-5 -16	-5 -15	-4 -11	-3 -10	-4 -10	-8 -16	-9 -22	-6,3 -15,2	-11 -19	-9 -16	-7 -14	-4 -12	-4 -15	-3 -15	-4 -18	-5 -15	-4 -15	-6 -17	-5,7 -15,6	-8 -18	-6 -21	-9 -21	-8 -15	-5 -15	-4 -14	-2 -20	-8 -20	-10 -16	-14 -21	-6 -14	-7,3 -17,7	-6,4 -16,2
id.	Isarco	Bressanone	560	1 -10	-1 -3	2 -10	-1 -13	-4 -13	0 -7	4 0	2 -8	-2 -5	-1 -14	0,0 -8,3	-5 -15	-2 -14	1 -11	4 -7	4 -9	0 -11	-1 -12	-3 -13	-1 -12	-5 -15	-0,8 -11,4	-5 -14	-3 -15	-5 -15	-5 -15	-2 -8	0 -9	0 -13	-3 -17	-2 -17	-4 -18	-4 -17	-3,0 -14,4	-1,3 -11,4
id.	Gardena	Selva di Gardena	1563	-6 -17	-8 -18	-3 -15	-2 -16	-3 -17	-5 -15	-5 -16	-7 -18	-8 -19	-8 -18	-5,5 -16,9	-7 -17	-6 -15	0 -13	3 -13	3 -12	4 -10	3 -14	-4 -10	1 -15	-1 -16	0,2 -13,5	-8 -18	-9 -19	-6 -18	-5 -13	-4 -15	-3 -12	-2 -20	-7 -17	-8 -19	-7 -22	-5 -14	-5,8 -17,0	-3,7 -15,8
id.	id.	Ortisei	1236	-10 -19	-2 -8	-2 -9	-10 -14	-7 -16	-7 -12	-1 -11	-10 -16	-11 -14	-6 -20	-6,6 -13,9	-9 -20	-8 -6	-4 -10	-8 -18	-6 -18	-5 -15	-9 -19	-11 -18	-9 -15	-5 -19	-7,4 -15,8	-4 -17	-6 -18	-7 -20	-6 -15	-8 -15	-7 -14	-5 -16	-10 -20	-6 -19	-8 -19	2 -13	-5,9 -16,9	-6,6 -15,5
Medio e Basso Adige		Redagno	1562	-5 -10	-8 -9	-3 -7	-4 -10	-5 -10	-4 -8	-3 -7	-4 -9	-6 -11	-10 -15	-5,2 -9,6	-10 -15	-8 -14	-5 -12	-3 -7	-3 -7	-2 -8	-4 -10	0 -10	-3 -10	-5 -10	-4,3 -10,3	-5 -10	-6 -13	-8 -14	-9 -15	-8 -14	-5 -9	-5 -10	-5 -10	-8 -15	-10 -15	-3 -10	-6,5 -12,3	-5,3 -10,7
id.		S. Michele all'Adige	228	» »	» »	» »	» »	» »	» »	» »	» »	» »	» »	» »	» »	» »	» »	» »	» »	» »	» »	» »	» »	» »	» »	» »	» »	» »	» »	» »	» »	» »	» »	» »	» »	» »	» »	» »
id.	Noce Bianco	Careser	2600	-16 -18	-9 -16	-7 -10	-4 -9	-7 -12	-10 -12	-8 -11	-8 -16	-15 -19	-17 -20	-10,1 -14,3	-17 -21	-16 -15	-14 -17	-9 -14	-12 -13	-9 -11	-9 -11	-5 -11	-6 -13	-11 -19	-10,8 -14,5	-14 -18	-15 -20	-19 -20	-15 -20	-9 -15	-8 -14	-8 -19	-14 -19	-17 -21	-16 -21	-6 -17	-12,8 -18,5	-11,2 -15,8
id.	Noce	Peio	1580	-6 -9	-2 -8	-2 -7	-2 -8	-4 -8	-5 -8	-4 -7	-2 -8	-4 -13	-6 -15	-3,7 -9,1	-7 -13	-6 -13	-6 -7	-3 -6	-1 -5	1 -9	-2 -8	-1 -7	-1 -6	-3 -8	-2,9 -8,2	-4 -9	-5 -12	-6 -13	-6 -12	-6 -12	-5 -11	-4 -12	-5 -11	-7 -12	-8 -12	-7 -11	-5,7 -11,5	-4,1 -9,6
id.	Pescara	Proves	1414	-5 -12	-6 -11	-4 -10	-4 -11	-4 -11	-5 -7	-1 -7	-3 -10	-6 -13	-8 -16	-4,6 -10,8	-9 -15	-8 -12	-6 -10	-4 -6	-2 -9	-2 -9	-3 -11	-3 -8	-3 -11	-4 -11	-4,4 -10,2	-4 -13	-5 -14	-7 -15	-8 -13	-5 -12	-5 -10	-6 -14	-6 -14	-9 -14	-10 -17	-4 -12	-6,3 -13,5	-5,1 -11,5
id.	Noce	Cles	656	3 -9	1 -7	6 -10	3 -12	1 -11	-2 -6	3 -5	5 -10	-2 -10	2 -15	2,0 -9,5	-2 -16	-3 -14	-2 -9	0 -5	2 -11	5 -11	4 -13	2 -13	5 -12	-1 -12	0,8 -11,6	5 -13	9 -12	1 -15	-2 -14	1 -10	3 -10	-2 -14	-1 -16	1 -16	-1 -18	-3 -17	0,3 -14,1	1,0 -11,7
id.	Romedio	Mendola	1360	-10 -11	-8 -10	-9 -10	-10 -13	-9 -10	-6 -7	-5 -8	-6 -9	-10 -15	-14 -18	-8,7 -11,1	-12 -15	-14 -16	-11 -14	-6 -9	-5 -7	-9 -10	-8 -11	-10 -14	-7 -11	-9 -14	-9,1 -12,1	-12 -16	-12 -15	-14 -16	-11 -15	-8 -10	-7 -9	-8 -13	-10 -18	-12 -15	-14 -18	-4 -15	-10,2 -14,5	-9,3 -12,6
id.	Sporeggio	Paganella	1850	-9 -14	-8 -14	-4 -10	-4 -7	-8 -15	-12 -15	-13 -16	-13 -15	-14 -17	-13 -16	-9,8 -13,9	-13 -16	-14 -17	-17 -21	» »	» »	» »	» »	» »	» »	» »	» »	» »	» »	» »	» »	» »	» »	» »	» »	» »	» »	» »	» »	» »

Bacino Principale	Bacino Secondario	Stazione	Quota sul mare metri	1	2	3	4	5	6	7	8	9	10	Media I. decade	11	12	13	14	15	16	17	18	19	20	Media II. decade	21	22	23	24	25	26	27	28	29	30	31	Media III. decade	Media mensile
(segue)																																							
Medio e Basso Adige	Noce	Mezzolombardo	215	2 -1	2 2	2 -4	0 -10	1 -3	1 -3	4 -1	3 -6	-1 -3	0 -10	1,4 -3,9	-5 -9	-2 -8	0 -2	1 -1	3 -6	0 -10	-4 -10	-3 -11	-3 -9	-2 -10	-1,5 -7,6	-1 -10	-3 -9	-1 -11	-4 -7	0 -6	1 -7	2 -7	-1 -13	0 -7	0 -11	-3 -12	-0,9 -9,1	0,7 -6,9
id.	Travignolo	Passo Rolle	1984	-10 -15	-5 -11	-6 -10	-7 -11	-7 -13	-9 -15	-10 -16	-10 -20	-11 -20	-10 -21	-8,5 -15,2	-9 -20	-6 -20	-4 -13	-4 -8	-4 -6	-5 -8	-5 -9	-4 -11	-5 -11	-5 -13	-5,1 -11,9	-11 -16	-10 -20	-9 -19	-7 -15	-7 -14	-8 -12	-9 -13	-11 -17	-13 -20	-11 -20	-3 -18	-9,0 -16,7	-7,3 -14,6
id.	id.	Predazzo	1020	-4 -8	-4 -9	-7 -13	-5 -11	-4 -8	-3 -7	-3 -8	-3 -10	-6 -11	-7 -15	-4,6 -10,0	-10 -15	-7 -12	-6 -9	-3 -6	-2 -9	-2 -11	-5 -13	-5 -10	-5 -12	-5 -11	-5,0 -10,8	-7 -14	-6 -15	-5 -16	-7 -13	-5 -13	-5 -11	-5 -15	-7 -16	-7 -10	7 -17	-5 -12	-5,8 -13,8	-5,1 -11,5
id.	Avisio	Cavalese	1014	-3 -12	-3 -11	1 -12	1 -12	-1 -9	-3 -8	0 -7	0 -11	-1 -12	-3 -17	-1,2 -11,1	-3 -16	-6 -12	-2 -9	-1 -5	2 -10	5 -11	3 -14	2 -10	4 -12	5 -13	0,9 -11,2	2 -15	2 -15	1 -16	-5 -11	-1 -10	-4 -8	-4 -15	-4 -16	-4 -12	-4 -17	-4 -13	-2,3 -13,5	-0,8 -11,9
id.	Cadino	Cadino	1150	-5 -9	-6 -12	-5 -11	-7 -12	-4 -11	-4 -7	-3 -8	-4 -9	-6 -12	-7 -15	-5,1 -10,6	-11 -15	-5 -13	-5 -11	-4 -10	-2 -9	-4 -11	-6 -12	-6 -12	-5 -11	-6 -12	-5,4 -11,6	-7 -14	-7 -14	-6 -15	-6 -15	-4 -9	-4 -9	-4 -13	-5 -15	-6 -13	-9 -16	-5 -13	-5,7 -13,2	-5,4 -11,8
id.	Fersina	S. Orsola	925	3 -6	3 -5	4 -5	3 -8	4 -7	3 -5	4 -3	3 -6	3 -7	2 -11	3,2 -6,3	2 -10	3 -9	3 -5	2 -3	2 -5	3 -5	4 -7	6 -7	7 -8	8 -7	4,0 -6,6	9 -8	7 -5	4 -8	3 -8	4 -5	3 -4	4 -6	3 -8	3 -5	2 -9	2 -8	4,0 -6,7	3,7 -6,5
id.		Monte Bondone	1530	-6 -11	-7 -8	-3 -4	-2 -8	-3 -4	-4 -6	-3 -5	-4 -8	-7 -13	-9 -14	-4,8 -8,1	-9 -14	-8 -11	-6 -8	-4 -5	-1 -7	-1 -6	-1 -6	-1 -4	-2 -7	0 -9	-3,7 -7,7	-7 -12	-7 -11	-7 -15	-9 -12	-6 -9	-6 -9	-4 -11	-9 -14	-10 -13	-11 -14	1 -10	-6,8 -11,8	-5,1 -9,2
id.	Cavallino	Folgaria	1168	-6 -6	0 -6	4 -7	1 -7	0 -5	0 -4	0 -4	0 -4	-4 -9	-3 -13	-0,8 -6,5	-4 -13	-3 -10	-1 -5	2 -3	4 -5	4 -5	3 -8	3 -5	-4 -5	-4 -9	0,0 -6,8	-1 -11	-3 -10	-4 -12	-3 -9	-1 -7	3 -5	0 -12	-4 -12	-4 -11	-4 -14	-8 -8	-1,2 -10,1	-0,7 -7,8
id.	Leno	Rovereto	211	3 -1	4 2	7 -5	4 -8	1 -3	1 0	6 0	7 -6	2 -4	2 -9	3,7 -3,4	-2 -11	1 -8	0 -3	3 -1	4 -4	2 -7	0 -8	0 -8	1 -7	2 -10	1,1 -6,7	1 -9	-1 -10	-0 -12	-2 -6	1 -5	3 -6	0 -7	2 -13	3 -5	1 -12	-2 -12	0,5 -8,2	1,8 -6,3
id.		Marzana	135	7 -3	6 -2	6 -5	7 -6	6 -2	8 3	6 -1	6 -6	2 -7	2 -10	5,6 -4,5	2 -12	2 -7	6 0	9 4	7 -6	1 -7	3 -7	-2 -7	6 -6	2 -5	3,4 -6,1	5 -5	5 -6	4 -5	2 -3	3 -2	4 -2	4 -3	3 -6	4 -4	3 -7	0 -7	3,5 -4,5	4,2 -5,0
Pianura fra Brenta e Adige		Cologna Veneta	24	3 -5	2 -4	6 -7	7 -9	4 -8	4 -8	5 -1	5 -3	6 -4	3 -15	4,5 -6,4	-1 -18	-4 -15	-4 -10	3 1	3 -2	6 -3	-1 -3	1 -5	-2 -6	1 -7	0,2 -6,8	-1 -7	3 -7	-3 -10	4 -8	0 -2	2 -2	2 -4	2 -4	2 7	3 -8	3 -6	2,1 -5,9	2,3 -6,4
id.		Montagnana	14	5 -4	6 -5	7 -9	5 -12	5 -4	5 3	5 0	4 -4	-1 -6	-4 -18	3,7 -5,1	-6 -24	-7 -18	4 -10	2 0	5 -2	-2 -4	1 -2	0 -6	0 -7	0 -7	-0,3 -8,0	3 -6	2 -8	-1 -10	-1 -3	-1 -3	2 -3	2 -4	0 -4	1 -9	3 -9	1 -4	1,0 -5,7	1,7 -6,3
Pianura fra Adige e Po		Badia Polesine	12	7 -6	6 -6	7 -7	5 -5	7 -4	3 2	2 2	7 -1	3 -4	-3 -16	4,3 -4,5	-7 -18	-2 -17	0 -13	4 0	5 -2	2 -1	2 -3	2 -7	4 -7	-4 0	1,4 -6,8	4 -3	3 -3	-1 -10	2 -2	3 -4	4 -2	3 -6	3 -5	4 -10	1 -10	-1 -8	2,4 -5,7	2,7 -5,7
id.		S. Martino di Venezze	6	4 -7	4 -7	6 -6	5 -9	4 -6	3 0	1 -1	3 -4	-1 -5	-5 -16	2,4 -6,1	-8 -15	-5 -14	1 -8	2 -4	3 -4	-2 -5	0 -4	0 -6	-2 -7	-1 -8	-1,2 -7,5	2 -7	1 -9	1 -12	-2 -10	0 -5	1 -6	1 -5	0 -5	2 -9	3 -10	-2 -8	0,6 -7,8	0,6 -7,1
id.		Castel d' Ario	24	5 -4	6 -4	5 -6	4 -7	4 -6	5 1	5 0	0 -5	-2 -8	-6 -14	2,6 -5,5	-3 -14	-3 -14	-3 -10	1 -3	-1 -2	0 -2	0 -2	-1 -7	0 -7	3 -5	-0,7 -6,6	2 -5	4 -7	1 -9	4 -8	3 -2	2 -2	0 -8	0 -8	2 -11	2 -11	2 -9	2,0 -7,3	1,3 -6,5
id.		Castelmassa	12	3 -2	6 -2	5 -5	3 -7	3 0	4 -3	5 0	4 -5	0 -12	-8 -15	2,4 -4,9	-9 -13	-5 -14	3 -1	3 2	2 -2	-2 -5	-1 -2	-1 -7	-4 -7	0 -4	-1,4 -5,1	-2 -4	-2 -8	-4 -7	-2 -2	-1 -3	1 -3	0 -5	1 -5	0 -9	-1 -10	-2 -7	-1,1 -5,7	0,0 -5,2
id.	Tartaro-Canal Bianco-Po	Isola del Mezzano	3	5 -5	6 -1	8 -5	6 -7	7 -1	8 3	6 1	7 -3	1 -4	-3 -15	3,1 -3,7	-6 -12	-4 -10	4 -3	5 1	7 -3	0 -2	3 -3	4 -5	1 -5	0 -5	1,4 -4,7	2 -6	3 -9	2 -10	-1 -4	2 -2	2 -3	3 -4	3 -2	3 -7	4 -9	0 -5	2,1 -5,5	2,9 -4,6

Bacino secondario	Stazione	Quota sul mare metri	Tipo dello strumento	1	2	3	4	5	6	7	8	9	10	11	12	13	14	15	16	17	18	19	20	21	22	23	24	25	26	27	28	29	30	31	Totale mensile	Numero dei giorni piovosi
	DAL PIUCA ALL'ISONZO																																			
S. Pietro	S. PIETRO DEI NEMBI	10	Pr	—	—	—	—	—	9,6	17,8	0,4	5,2	0,4	0,2	2,2	1,2	3,6	—	—	—	—	—	1,8	18,6	0,8	—	11,4	22,8	0,2	10,2	32,0	0,6	—	—	139,0	12
	FONTANA DEL CONTE	581	Pr	—	—	—	—	—	12,0	5,8	8,3	6,0	—	—	0,2	—	—	—	—	—	—	—	0,6	0,4	0,4	—	2,2	8,2	35,4	0,4	2,0	—	—	—	81,9	8
	Bergut Grande	338	P	—	—	—	—	—	10,0	15,0	12,0	2,0	—	—	2,0	—	8,0	—	—	—	—	—	5,0	43,5	—	—	10,0	8,0	3,0	26,0	2,0	—	—	—	146,5	13
	Albona	320	P	—	—	—	—	—	6,0	20,2	4,0	7,2	—	—	1,0	—	9,8	—	—	—	—	—	8,3	16,4	—	—	9,1	7,0	2,0	28,4	—	—	—	—	119,4	12
	DIGNANO	134	Pr	—	—	—	—	6,6	1,4	3,6	0,2	5,0	—	0,8	—	14,4	6,8	—	—	—	—	—	2,4	5,6	—	—	13,2	8,8	5,0	12,0	0,8	—	—	—	86,6	12
Draga	S. Pietro in Selve	341	P	—	—	—	—	2,0	6,5	1,3	4,0	3,5	—	—	—	9,8	—	—	—	—	—	—	7,2	6,7	—	—	6,1	10,0	7,8	17,5	4,0	—	—	—	86,4	13
	Mompaderno	260	P	—	—	—	—	1,8	6,3	1,6	12,3	4,0	—	—	—	4,0	—	—	—	—	—	—	10,0	12,0	—	—	4,0	6,0	32,0	8,0	3,0	—	—	—	114,0	13
	PINGUENTE	153	Pr	—	—	—	—	4,0	6,0	6,8	4,0	2,7	—	—	—	4,0	—	—	—	—	—	—	9,9	8,3	—	—	2,7	9,4	9,6	12,8	6,0	—	—	—	86,2	13
Quieto	Levade	13	P	—	—	—	—	0,4	2,4	1,6	8,0	4,2	—	—	—	4,6	5,8	—	—	—	—	—	9,6	10,2	—	—	2,8	4,6	2,5	18,8	1,6	—	—	—	77,1	13
	CITTANOVA	4	Pr	—	—	—	—	—	2,8	3,2	—	5,6	—	—	—	1,0	9,6	—	—	—	—	7,6	0,2	7,4	—	—	4,2	5,2	2,4	13,1	—	—	—	—	61,3	11
Drugogna	Sicciole	4	P	—	—	—	—	—	3,0	6,5	5,0	4,0	—	—	—	8,5	28,4	—	—	—	—	—	22,0	0,5	—	—	6,8	4,0	6,4	16,0	0,5	—	—	—	112,5	11
	MOMIANO	275	Pr	—	—	—	—	—	3,2	0,6	1,2	2,8	—	0,2	1,2	10,4	—	—	—	—	—	—	10,0	1,8	2,8	0,6	10,8	2,4	11,8	1,8	—	—	—	—	62,6	12
dal Quieto al Risano	CAPODISTRIA	13	Pr	—	—	—	—	—	1,4	—	2,8	0,2	—	—	—	3,0	—	—	—	—	—	—	11	1,0	—	—	2,0	5,0	4,4	18,6	6,6	0,2	—	—	37,2 11	10 ?
	SALVORE	5	Pr	—	—	—	—	—	3,1	—	9,2	1,0	—	—	—	5,1	—	—	—	—	—	—	15,2	8,6	6,0	—	3,0	12,0	20,0	4,5	—	—	—	—	87,7	11
	Strugnano	1	P	—	—	—	—	—	4,0	2,3	6,0	0,4	—	—	—	3,7	—	—	—	—	—	—	20,3	10,0	—	—	10,0	2,0	10,0	9,7	—	—	—	—	79,3	10
	BASOVIZZA	372	Pr	—	—	—	—	—	3,0	3,0	—	4,2	—	—	—	1,0	—	—	—	—	—	—	16,5	4,0	—	—	3,8	4,3	35,2	11,4	—	—	—	—	86,4	10
	Sesana	369	P	—	—	—	—	1,2	2,6	0,6	—	8,0	0,4	0,2	—	0,6	—	—	—	—	—	—	28,6	3,0	—	—	10,0	4,5	5,4	31,0	0,1	—	—	—	98,0	9
	Poggioreale del Carso (Opicina)	330	P	—	—	—	—	—	4,0	6,0	—	7,3	—	—	—	2,0	—	—	—	—	—	—	16,4	2,0	—	—	9,0	0,5	8,0	20,3	—	—	—	—	75,5	9
	COVEDO	262	Pr	»	»	»	»	»	»	»	»	»	»	»	»	»	»	»	»	»	»	»	»	»	»	»	»	»	»	»	»	»	»	»	»	»
	S. Pelagio	225	P	—	—	—	—	—	2,0	8,0	—	3,4	—	—	—	4,0	—	—	—	—	—	—	8,4	2,8	—	—	10,2	0,4	21,6	9,4	—	—	—	—	70,2	9
	Servola	61	P	—	—	—	—	—	0,8	0,2	—	4,3	—	—	—	1,7	—	—	—	—	—	—	15,7	9,0	—	—	6,8	2,6	2,5	16,2	—	—	—	—	59,8	8
	TRIESTE *	18	Pr	»	»	»	»	»	»	»	»	»	»	»	»	»	»	»	»	»	»	»	»	»	»	»	»	»	»	»	»	»	»	»	»	»
	Monfalcone	6	P	—	—	—	—	—	3,0	7,0	—	12,0	—	—	—	3,0	—	—	—	—	—	—	15,0	8,0	—	—	7,0	4,0	20,0	6,0	—	—	—	—	85,0	10
	ISONZO																																			
	Na Logu	622	P	—	—	—	—	—	0,7	20,0	—	8,0	—	—	9,0	—	—	—	—	—	—	—	18,0	—	—	—	4,3	—	4,0	63,6	3,5	—	—	—	131,1	8
	Plezzo	450	P	—	—	—	—	—	2,0	—	—	9,5	—	—	6,5	—	—	—	—	—	—	—	21,0	—	—	—	3,0	—	—	75,3	5,2	—	—	—	122,5	7
Uccea	Uccea	663	P	—	—	—	—	—	—	—	0,1	16,3	9,9	5,2	7,5	—	—	—	—	—	—	0,2	6,9	0,1	—	—	0,2	0,6	45,9	61,1	0,3	—	—	—	154,3	7
	MUSI	633	P	—	—	—	—	—	1,6	—	—	10,9	—	—	—	—	—	—	—	—	—	—	12,9	—	—	—	—	—	3,2	150,3	—	—	—	—	178,9	5
Torre	Vedronza	320	P	—	—	—	—	—	0,8	—	—	5,4	—	—	0,8	—	—	—	—	—	—	—	10,4	—	—	—	—	0,7	5,6	54,2	—	—	—	—	77,9	4
	CISERIIS	264	P	—	—	—	—	—	3,2	—	—	4,8	—	—	3,2	—	—	—	—	—	—	—	9,2	—	—	—	—	—	6,2	69,4	—	—	—	—	96,0	6
Lagna	Cergneu Superiore	329	P	—	—	—	—	—	2,9	—	—	8,2	—	—	3,9	—	—	—	—	—	—	—	10,4	—	—	—	0,8	—	1,6	50,2	1,8	—	—	—	79,8	7
Malina	Attimis	196	P	—	—	—	—	—	5,0	—	—	3,9	—	0,9	2,9	—	—	—	—	—	—	—	9,4	—	—	—	1,2	—	—	72,3	0,9	—	—	—	96,5	6
	Povoletto	136	P	—	—	—	—	—	1,9	0,4	—	0,4	—	—	1,0	—	—	—	—	—	—	—	15,4	—	—	—	0,4	0,1	6,3	65,4	0,5	—	—	—	91,8	5
Natisone	Goregnavas	788	P	—	—	—	—	—	0,6	0,4	—	5,7	—	—	12,9	—	—	—	—	—	—	—	25,5	—	—	—	2,5	1,2	7,7	64,8	—	—	—	—	121,3	7
	PULFERO	184	Pr	—	—	—	—	—	1,0	—	0,4	—	1,2	0,2	—	1,8	—	—	—	—	—	—	—	0,2	0,6	2,2	—	2,2	4,2	86,0	3,6	1,4	0,2	—	105,2	9
Cosizza	Drenchia	730	P	—	—	—	—	—	2,0	—	—	8,2	—	—	5,2	—	—	—	—	—	—	—	30,0	—	—	—	2,6	—	11,6	96,3	—	—	—	—	155,9	7
	Clodici	240	P	—	—	—	—	—	—	—	—	7,6	—	—	1,5	—	—	—	—	—	—	—	28,5	—	—	—	17,0	—	8,1	68,5	5,5	—	—	—	136,7	7
Aborna	Montemaggiore	954	P	—	—	—	—	—	2,3	—	—	0,4	—	—	2,4	—	—	—	—	—	—	—	20,3	—	—	—	1,7	0,4	4,7	80,0	—	—	—	—	112,2	6
Natisone	CIVIDALE	138	Pr	—	—	—	—	—	1,0	—	—	2,5	—	—	0,2	1,2	0,2	—	—	—	—	—	24,2	—	—	—	0,3	0,2	4,4	64,2	0,6	—	—	—	99,0	6
Judrio	S. Volfango	754	P	—	—	—	—	—	—	—	4,7	12,2	—	—	4,0	—	—	—	—	—	—	—	31,4	—	—	—	—	—	19,0	39,4	—	—	—	—	130,7	6
	LIGA	680	P	—	—	—	—	—	0,5	—	—	7,5	—	—	4,7	—	—	—	—	—	—	—	35,7	—	—	—	3,1	—	10,5	82,0	2,0	—	—	—	146,0	7

Bacino secondario	Stazione	Quota sul mare metri	Tipo dello strumento	1	2	3	4	5	6	7	8	9	10	11	12	13	14	15	16	17	18	19	20	21	22	23	24	25	26	27	28	29	30	31	Totale mensile	Numero dei giorni piovosi
	DRAVA																																			
Sesto	SESTO	1518	P	—	—	—	—	—	2,2*	2,4*	0,8*	1,2*	—	0,6*	0,5*	—	1,8*	—	—	—	—	2,0*	—	—	—	—	—	—	10,9*	3,0*	—	—	—	—	25,4	7
Rio Bartolo	Camporosso in Valcanale	806	P	—	—	—	—	—	2,0*	—	4,0*	6,0*	6,2*	—	—	14,5*	—	—	—	—	—	—	—	—	—	—	—	—	—	19,5*	—	—	—	—	52,2	6
Slizza	TARVISIO	751	Pr	—	—	—	—	—	—	0,6*	0,2*	0,6*	3,8*	—	12,6*	—	—	0,2	—	—	—	—	11,0	—	—	—	—	—	0,2*	57,0*	0,6*	—	—	—	86,8	4
	TAGLIAMENTO																																			
	FORNI DI SOPRA	907	P	—	—	—	—	—	4,6*	15,0	—	22,1*	—	—	2,9*	7,8*	6,5*	—	—	—	—	—	3,7*	—	—	—	—	—	2,4*	34,5*	—	—	—	—	99,5	9
Lumiei	SAURIS	1300	P	—	—	—	—	—	4,5*	5,0*	—	20,5*	—	—	5,0*	3,2*	3,0*	—	—	—	—	—	—	—	—	—	—	—	16,0*	36,0*	—	—	—	—	93,2	8
	LA MAINA	850	Pr	—	—	—	—	—	3,0*	7,2	—	22,8*	3,0	—	3,8*	2,8	1,2	—	0,4	—	0,2	—	4,0*	—	—	—	—	0,2	—	12,0*	12,2	8,6	—	—	80,6	11
	AMPEZZO	560	P	—	—	—	—	—	2,6*	—	—	6,0*	—	—	—	—	—	—	—	—	2,3*	—	—	—	—	—	—	—	—	66,0*	—	—	—	—	76,9	4
Degano	Collina	1189	P	—	—	—	—	—	—	3,0*	9,2*	—	—	—	—	4,0	—	—	—	—	—	—	2,5*	—	—	—	—	—	4,0*	43,0*	—	—	—	—	65,7	6
	FORNI AVOLTRI	888	P	—	—	—	—	—	—	—	—	1,5*	—	—	—	—	—	—	—	—	—	—	0,7*	—	—	—	—	—	0,5	20,0*	—	—	—	—	22,7	2
Pesarina	PESARIIS	758	Pr	—	—	—	—	—	—	2,0*	—	12,2*	0,2	—	—	2,2	—	—	—	—	—	—	1,8*	—	—	—	—	—	—	18,2*	1,8*	2,8*	—	0,2	42,0	7
Degano	Chialina (Ovaro)	492	P	—	—	—	—	—	—	—	—	8,3*	—	—	1,7*	—	—	—	—	—	—	—	4,6*	—	—	—	—	—	4,5*	46,5*	—	—	—	—	65,6	5
	Villasantina	363	P	—	—	—	—	—	—	—	—	18,5*	—	—	—	—	—	—	—	—	—	—	—	—	—	—	—	—	11,3*	55,2*	—	—	—	—	85,0	3
Bût	ZOVELLO	910	P	—	—	—	—	—	4,5	—	—	—	—	—	7,5	—	—	—	—	—	—	6,0*	—	—	—	—	—	—	—	48,7*	—	—	—	—	66,7	4
	TIMAU	821	P	—	—	—	—	—	—	—	—	7,2*	—	—	—	—	—	—	—	—	—	—	3,0*	—	—	—	—	—	3,5*	55,5*	—	—	—	—	69,2	4
	Paluzza	596	P	—	—	—	—	—	—	—	—	4,6*	—	—	—	—	—	—	—	—	—	—	13,4*	—	—	—	—	—	8,7*	39,8*	—	—	—	—	66,5	4
	Avosacco	471	P	—	—	—	—	—	—	—	—	4,0*	6,0*	—	—	—	—	—	—	—	—	3,2*	—	—	—	—	—	—	4,3*	55,7*	—	—	—	—	73,2	5
Chiarò	PAULARO	690	P	—	—	—	—	—	—	—	—	—	6,0*	—	—	—	—	—	—	—	—	—	6,5*	—	—	—	—	—	3,0*	53,6*	—	—	—	—	69,0	4
Bût	TOLMEZZO	323	Pr	—	—	—	—	—	0,6*	—	—	—	—	—	—	0,6*	2,2*	6,4*	1,6*	0,8	0,6	0,8	—	3,4	2,0	0,4	—	—	—	3,6*	3,8	1,2	0,2	—	28,4	8
Fella	MALBORGHETTO	721	P	—	—	—	—	—	1,3*	10,2*	—	13,8*	—	1,5*	11,7*	—	—	—	—	—	—	—	18,0*	—	—	—	0,7	—	3,3*	55,0*	0,6	—	—	—	116,1	8
	Chiusaforte	392	P	»	»	»	»	»	»	»	»	»	»	»	»	»	»	»	»	»	»	»	»	»	»	»	»	»	»	»	»	»	»	»	»	»
Raccolana	Saletto di Raccolana	517	P	—	—	—	—	—	—	—	2,0	15,0*	—	—	2,0*	—	—	—	—	—	—	—	—	—	—	—	—	—	—	—	—	—	—	—	19,0	3
Resia	Coritis	641	P	—	—	—	—	—	1,5*	—	—	14,0*	—	—	7,1*	—	—	—	—	—	—	—	11,0	—	—	—	—	—	—	47,8*	—	—	—	—	81,2	5
	Ossacco	490	P	—	—	—	0,5*	—	—	—	—	10,0*	—	0,6	—	—	—	—	—	—	—	—	14,0*	—	—	—	0,7*	—	12,0*	67,0*	—	—	—	—	104,8	4
	RESIA	380	Pr	—	—	—	—	—	0,8*	—	—	10,8*	—	—	4,8*	—	—	—	—	—	—	—	13,4*	—	—	—	1,2*	—	7,2*	66,8*	0,8	—	—	—	105,8	6
Alba	Diga in Alba	650	P	—	—	—	—	—	0,8*	—	—	9,5*	—	—	3,3*	—	—	—	—	—	—	—	10,2*	—	—	—	0,9*	—	4,3*	55,9*	0,4	—	—	—	85,3	5
Arpa	DORDOLA	607	P	—	—	—	—	—	—	—	—	20,0*	—	—	10,0*	—	—	—	—	—	—	—	15,0*	—	—	—	—	—	3,5*	—	—	—	—	—	48,5	4
	MOGGIO UDINESE	337	Pr	—	—	—	—	—	0,4	—	—	6,0*	0,2	—	1,0*	0,8	—	—	—	—	—	—	9,4*	0,2*	—	—	0,2*	0,4	4,4*	48,8*	8,2	1,0	1,2	1,2	75,4	9
Venzonassa	VENZONE	230	P	—	—	—	—	—	—	—	—	10,4*	—	—	—	—	—	—	—	—	—	—	8,4*	—	—	—	—	—	—	7,2*	—	—	—	—	26,0	3
	GEMONA	307	P	—	—	—	—	2,3	2,2	—	—	0,6*	1,2*	—	—	0,5*	—	—	—	—	—	—	1,3*	—	—	—	—	—	—	90,3*	—	—	—	—	98,4	5
Palar	ALESSO	197	P	—	—	—	—	—	1,4	—	—	10,3*	0,2	—	—	3,5*	—	—	—	—	—	—	7,2*	—	—	—	—	—	3,4	19,3*	—	—	—	—	45,3	6
Ledra	Andreuzza	167	P	—	—	—	—	—	—	—	—	10,5*	—	—	—	—	—	—	—	—	—	—	5,2*	—	—	—	—	—	—	77,8*	—	—	—	—	93,5	3
Arzino	S. FRANCESCO	397	P	—	—	—	—	—	—	4,1	—	13,9*	—	—	—	1,2*	—	—	—	—	—	—	5,4*	—	—	—	—	—	7,3*	57,2*	—	—	—	—	89,1	6
	S. DANIELE DEL FRIULI	252	Pr	—	—	—	—	—	2,4	0,4	—	—	—	0,2	—	1,0	2,8	—	—	—	—	—	0,4	1,6	0,6	—	—	0,4	6,4	60,2*	0,2	—	—	—	76,6	6
	Pinzano	201	P	—	—	—	—	—	—	—	—	12,0*	—	—	—	—	—	—	—	—	—	—	9,5*	—	—	—	—	—	4,6*	61,7*	—	—	—	—	87,8	4
Cosa	CLAUZETTO	563	Pr	—	—	—	—	—	5,2	1,0	0,2	—	—	—	—	0,2*	1,2*	3,2*	—	—	—	—	0,4*	4,0*	1,4*	0,6	—	0,4	—	64,6*	2,2*	—	0,8	—	85,4	8
	Spilimbergo	132	P	—	—	—	—	—	—	—	—	—	—	—	—	—	—	—	—	—	—	—	—	—	—	—	—	—	12,0	66,0	—	—	—	—	78,0	2
	S. Martino al Tagliamento	70	P	—	—	—	—	—	1,7	6,5	—	16,0*	—	—	—	—	—	—	—	—	—	—	26,7*	—	—	—	—	—	—	38,3	—	—	—	—	89,2	5
	PIANURA FRA ISONZO E TAGLIAMENTO																																			
Isonzo Corno	Tavagnacco	155	P	—	—	—	—	—	—	4,5	—	4,0*	—	—	2,5*	—	—	—	—	—	—	—	7,5*	—	—	—	1,5*	—	40,0	55,0*	2,0*	—	—	—	117,0	8
	UDINE	116	Pr	—	—	—	—	—	1,0	0,6	—	—	—	—	2,8*	—	—	—	—	—	—	—	9,8*	—	—	—	—	—	5,8*	55,2*	0,4	—	—	—	75,6	5
	Manzano	72	P	—	—	—	—	—	—	—	—	—	4,3*	—	2,7*	—	—	—	—	—	—	—	18,6*	—	—	—	—	—	—	63,0*	—	—	—	—	88,6	4

Bacino secondario	Stazione	Quota sul mare metri	Tipo dello strumento	1	2	3	4	5	6	7	8	9	10	11	12	13	14	15	16	17	18	19	20	21	22	23	24	25	26	27	28	29	30	31	Totale mensile	Numero dei giorni piovosi
	(*segue*)																																			
Isonzo-Corno	Lauzacco	59	P	—	—	—	—	—	—	—	—	1,2*	—	—	3,1*	—	—	—	—	—	—	—	2,1*	—	—	—	1,3*	—	—	50,3	2,0*	—	—	—	60,0	6
	Gradisca	38	P	—	—	—	—	—	0,9	—	—	—	—	—	0,3*	—	1,0	—	—	—	—	—	19,4*	—	—	—	1,5*	—	9,9	31,5	—	—	—	—	64,5	5
	Castions di Strada	23	P	—	—	—	—	—	3,1	0,9	—	10,0*	—	—	1,0*	—	2,8	—	—	—	—	—	8,5*	—	—	—	1,0	0,1	10,0	46,0	—	—	—	—	83,4	8
	CERVIGNANO	7	Pr	—	—	—	—	—	—	—	—	—	3,0*	0,4*	0,4	—	3,8	—	—	—	—	—	5,0	6,0	0,2	—	0,2	1,2	13,2	18,0	1,6	—	—	—	53,0	8
	S. GIORGIO DI NOGARO	7	Pr	—	—	—	—	—	3,8	4,4	—	—	4,4*	0,4	—	—	4,0*	—	—	—	—	—	8,0	2,0	—	—	—	0,8	6,2	21,0	3,2	—	—	—	58,2	9
	Aquileia	4	P	—	—	—	—	—	5,0	—	—	3,5*	—	—	—	—	4,5	—	—	—	—	—	8,5*	6,0*	—	—	—	—	9,0	14,0	—	—	—	—	50,5	7
	GRADO	2	P	»	»	»	»	»	»	»	»	»	»	»	»	»	»	»	»	»	»	»	»	»	»	»	»	»	»	»	»	»	»	»	»	»
	MARANO LAGUNARE	2	Pr	—	—	—	—	—	4,0	3,2	—	—	—	—	0,2	—	5,4	—	—	—	—	—	10,2	0,4	—	»	»	»	»	»	»	»	»	»	»	»
	BONIFICA VITTORIA (idrometro)	1	P	—	—	—	—	—	2,0	—	—	—	0,8*	—	—	—	1,0	—	—	—	—	—	17,4*	3,0	0,2	—	2,4*	0,4	8,0	16,0	1,3	—	—	—	52,5	8
Corno-Tagliamento	Moruzzo	264	P	—	—	—	—	—	4,8	1,7	—	—	—	—	—	—	8,4	—	—	—	—	—	3,5*	—	—	—	—	—	—	72,1	—	—	—	—	90,5	5
	Tomba di Meretto	105	P	—	—	—	—	—	0,4	—	—	3,0*	—	—	1,5*	—	—	—	—	—	—	—	2,2*	—	—	—	—	—	1,2*	72,8	1,0*	—	—	—	82,1	6
	Basiliano	77	P	—	—	—	—	—	3,2	4,0	—	0,7	—	—	1,3	—	—	—	—	—	—	—	1,7	—	—	—	—	—	7,9	56,6	—	—	—	—	75,4	6
	S. Lorenzo in Sedegliano	64	P	—	—	—	—	—	14,4	—	—	15,1*	—	—	—	—	—	—	—	—	—	—	7,1*	—	—	2,2	—	—	—	65,1	—	—	—	—	103,9	5
	Rivolto	39	P	—	—	—	—	—	—	9,5	—	9,1*	—	—	—	—	—	—	—	—	—	—	6,2*	—	—	—	—	—	8,5	52,3	—	—	—	—	85,6	5
	Rivarotta	7	P	—	—	—	—	—	2,0	—	—	4,0	3,2	—	—	—	—	—	—	—	—	—	1,5	—	—	—	2,0	8,0	—	48,0	—	—	—	—	68,7	7

LIVENZA

Bacino secondario	Stazione	Quota sul mare metri	Tipo dello strumento	1	2	3	4	5	6	7	8	9	10	11	12	13	14	15	16	17	18	19	20	21	22	23	24	25	26	27	28	29	30	31	Totale mensile	Numero dei giorni piovosi
Gorgazzo	Gorgazzo	53	P	—	—	—	—	—	—	—	—	20,0*	—	—	—	5,3	—	—	—	—	—	5,0*	—	—	—	—	—	—	—	56,0	—	—	—	—	86,3	4
Artugna	AVIANO	159	P	—	—	—	—	—	5,5	—	—	23,9*	—	—	—	—	—	—	—	—	—	—	9,0*	—	—	—	—	—	—	—	56,5	—	—	—	94,9	4
Meschio	VITTORIO VENETO	132	P	»	»	»	»	»	»	»	»	»	»	»	»	»	»	»	»	»	»	»	»	»	»	»	»	»	»	»	»	»	»	»	»	»
Meduna	Frassenetti	564	P	»	»	»	»	»	»	»	»	»	»	»	»	»	»	»	»	»	»	»	»	»	»	»	»	»	»	»	»	»	»	»	»	»
	TRAMONTI DI SOPRA	411	P	—	—	—	—	—	—	—	—	11,5*	—	—	—	—	—	—	—	—	—	—	—	—	—	—	—	—	—	—	46,0*	—	—	—	57,5	2
Chiarsò	Campone	450	P	—	—	—	—	—	12,4*	—	—	16,0*	—	—	—	2,0*	0,8*	—	—	—	—	—	11,2*	—	—	—	—	—	8,6*	42,2*	—	—	—	—	93,2	6
Silisia	Chievolis	354	P	—	—	—	—	—	—	—	—	22,7*	11,5*	—	3,5*	—	—	—	5,9	2,1	—	—	—	—	—	—	—	—	2,5*	75,9*	—	—	—	—	124,1	7
Meduna	POFFABRO	516	P	—	—	—	—	—	—	—	—	20,0*	—	—	—	—	—	—	—	—	—	—	10,0*	—	—	—	—	—	—	10,0*	—	—	—	—	40,0	3
	Cavasse Nuovo	301	P	—	—	—	—	—	3,6**	0,9	—	—	10,4	—	—	1,2*	0,3*	0,1*	—	—	—	—	6,2*	—	—	—	—	—	1,6**	66,2**	—	—	—	—	90,5	6
	MANIAGO	283	Pr	—	—	—	—	—	5,4*	0,2	—	—	—	1,8	0,4	2,0	8,6	4,6	1,8	0,2	—	—	1,0	3,8	0,8	0,2	—	—	0,8	59,4*	4,0	—	—	—	95,0	10
	Basaldella	141	P	—	—	—	—	—	1,1	4,4	6,2*	—	—	—	—	—	—	—	—	—	—	2,1*	—	—	—	—	—	—	3,3*	24,2*	—	—	—	—	41,3	6
	CIMOLAIS	652	P	—	—	—	—	—	—	—	13,0*	—	—	—	—	—	14,7*	3,7*	3,3*	—	—	—	—	—	—	—	—	—	—	49,7*	—	—	—	—	75,4	5
	CLAUT	600	P	—	—	—	—	—	1,0*	—	—	13,0*	—	—	—	18,3*	3,5*	—	—	—	—	—	5,5*	—	—	—	—	—	—	43,0*	—	—	—	—	84,3	6
Cellina	Diga Cellina	350	P	»	»	»	»	»	»	»	»	»	»	»	»	»	»	»	»	»	»	»	»	»	»	»	»	»	»	»	»	»	»	»	»	»
	Barcis	406	P	—	—	—	—	—	12,1	—	22,5	—	—	1,8	—	—	—	—	—	—	8,7	—	—	—	—	—	—	—	—	52,0	—	—	—	—	97,1	5
	S. Quirino	116	P	—	—	»	—	—	3,1	—	—	19,0*	—	—	—	—	—	—	—	—	—	3,3*	—	—	—	—	—	—	—	12,3	—	—	—	»	37,7	4
Monticano	CONEGLIANO	85	P	—	—	—	—	—	2,0	1,2	—	—	—	—	0,2	0,2	17,4**	2,0**	—	—	—	—	2,6**	—	—	—	—	—	39,8**	3,3**	—	—	—	—	58,7	7

PIAVE

Bacino secondario	Stazione	Quota sul mare metri	Tipo dello strumento	1	2	3	4	5	6	7	8	9	10	11	12	13	14	15	16	17	18	19	20	21	22	23	24	25	26	27	28	29	30	31	Totale mensile	Numero dei giorni piovosi
	Sappada	1217	P	—	—	—	—	—	0,9*	—	—	18,1*	—	—	2,5*	—	—	—	—	—	—	—	—	—	—	—	—	—	0,8*	26,5*	—	—	—	—	48,8	3
Silvella	Cima Canale	1200	P	—	—	—	—	—	2,0*	4,0*	—	6,0*	—	—	2,0*	1,0*	—	—	—	—	—	—	1,0*	—	—	—	—	—	6,0*	24,8*	—	—	—	—	46,8	8
	S. STEFANO DI CADORE	908	Pr	—	—	—	—	—	1,8*	5,5*	—	9,6*	—	—	2,8*	1,0*	1,0*	—	—	—	—	—	1,9*	—	—	—	—	—	2,2*	26,4*	—	—	—	—	52,0	9
Padola	Passo di Montecroce (Casa Cantaziera)	1400	P	—	—	—	—	—	0,8*	1,2*	—	4,6*	—	—	2,3*	3,1*	—	—	—	—	—	—	2,3*	—	—	—	—	—	3,7*	27,4*	—	—	—	—	45,4	7
	Dosoledo	1337	P	—	—	—	—	1,0*	1,5*	3,2*	—	—	—	—	—	—	—	—	—	—	—	—	2,0*	—	—	—	—	—	8,0*	30,0*	—	—	—	—	45,7	6
Ansiei	Casa S. Marco	1135	P	—	—	—	—	—	3,3*	3,0*	—	8,0*	—	—	2,0*	2,6*	3,0*	—	—	—	—	—	3,0*	—	—	—	—	—	2,0*	22,5*	—	—	—	—	49,4	9
	AURONZO	864	Pr	—	—	—	—	—	—	2,0*	—	19,0*	—	—	2,0*	1,0*	—	—	—	—	—	—	3,2*	—	—	—	—	—	3,0*	39,0*	—	—	—	—	69,8	7

Bacino secondario	Stazione	Quota sul mare metri	Tipo dello strumento	1	2	3	4	5	6	7	8	9	10	11	12	13	14	15	16	17	18	19	20	21	22	23	24	25	26	27	28	29	30	31	Totale mensile	Numero dei giorni piovosi
	(segue)																																			
Piave	Lorenzago	880	P	—	—	—	—	—	0,8	3,7	—	7,6	—	—	2,0	0,6	1,1	—	—	—	—	—	4,4	—	—	—	—	—	3,2	19,1	—	—	—	—	42,9	7
Molinà	Domegge (Centrale)	650	P	—	—	—	—	—	0,5	0,4	—	8,0	—	—	1,7	1,8	1,1	—	—	—	—	—	5,1	—	—	—	—	—	4,6	26,5	—	—	—	—	50,6	8
	PIEVE DI CADORE (Tel)	860	Pr	—	—	—	—	—	0,8	0,7	—	5,3	—	—	2,2	1,8	0,3	—	—	—	—	—	5,4	—	—	—	—	—	3,5	28,5	—	—	—	—	48,5	6
	SOTTOCASTELLO	707	Pr	»	»	»	»	»	»	»	»	»	»	»	»	»	»	»	»	»	»	»	»	»	»	»	»	»	»	»	»	»	»	»	»	»
Costeana	PASSO FALZAREGO	1985	Pr	—	—	—	—	—	—	—	—	7,6	—	—		6,7		—	—	—	—	—	2,2	—	—	—	—	—	2,9	16,8	—	—	—	—	36,2	7 ?
Felizon	Podestagno	1506	P	—	—	—	—	—	0,6	—	—	6,7	—	—	0,8	2,6	0,7	—	—	—	—	—	3,9	—	—	—	—	—	3,9	29,2	—	—	—	—	48,4	5
Boite	CORTINA D'AMPEZZO (Grava)	1275	Pr	—	—	—	—	—	—	—	—	1,0	—	—	—	3,4	1,6	—	—	—	—	—	3,6	—	—	—	—	—	2,0	29,2	0,2	—	—	—	41,0	6
	PERAROLO DI CADORE	523	Pr	—	—	—	—	—	—	0,4	0,2	4,4	—	—	0,4	1,4	0,2	—	—	—	—	—	4,2	0,4	—	—	—	—	3,0	28,4	—	—	—	—	43,0	5
	Rivalgo	496	P	—	—	—	—	—	—	—	—	6,4	—	—	0,6	3,7	0,4	—	—	—	—	—	3,2	—	—	—	—	—	4,1	20,3	—	—	—	—	38,7	5
	Longaroe	474	P	—	—	—	—	—	—	—	—	8,5	—	—	—	5,5	—	—	—	—	—	—	3,2	—	—	—	—	—	5,4	31,2	—	—	—	—	53,8	5
Vajont	Erto	726	P	—	—	—	—	—	—		11,0		—	—	—	16,8	3,5	—	—	—	—	—	2,1	—	—	—	—	—	3,2	18,5	—	—	—	—	55,1	8 ?
Maè	Maresson di Zoldo	1338	P	—	—	—	—	—	3,2	2,9	—	8,0	—	—	3,2	2,0	10,5	—	—	—	—	—	2,6	—	—	—	—	—	2,0	19,0	—	—	—	—	53,4	9
	FORNO DI ZOLDO	884	Pr	—	—	—	—	—	0,2	—	—	8,2	—	—	—	3,6	2,0	—	—	—	—	—	4,0	—	—	—	—	—	2,4	24,6	—	—	—	—	45,0	6
Desedan	FORTOGNA (Centrale)	448	Pr	—	—	—	—	—	—	0,4	—	0,8	—	—	—	1,6	0,6	—	—	—	—	—	3,0	—	—	—	—	—		28,0	0,2	—	—	—	34,6	4 ?
	SOVERZENE	390	Pr	—	—	—	—	—	—	—	—	2,2	—	—	—	6,0	0,4	—	—	—	—	—	2,8	—	—	—	—	—	2,6	21,8	—	—	—	—	35,8	5
Lago S. Croce	Chies d'Alpago	705	P	—	—	—	—	—	0,1	—	—	20,2	—	—	—	8,9	2,1	—	—	—	—	—	3,9	0,2	—	—	—	—	6,6	25,0	—	—	—	—	67,0	6
	S. CROCE SUL LAGO	409	Pr	—	—	—	—	—	—	1,6	—	2,4	—	—	—	5,4	1,8	1,4	—	—	—	—	6,0	—	—	—	—	—	3,8	38,4	—	—	—	—	60,8	8
	Ponte nelle Alpi	404	P	—	—	—	—	—	—	1,5	—	4,5	—	—	—	3,5	—	—	—	—	—	—	6,5	—	—	—	—	—	4,3	23,7	—	—	—	—	43,8	6
	BELLUNO	400	Pr	—	—	—	—	—	—	—	—	7,0	—	—	—	1,0	0,6	—	—	—	—	—	3,2	—	—	—	—	—	—	33,0	—	—	—	—	44,8	4
Ardo	S. Antonio di Tortal	706	P	—	—	—	—	—	1,4	3,6	—	21,0	—	—	—	2,3	8,7	—	—	—	—	—	10,4	—	—	—	—	—	—	32,8	—	—	—	—	79,7	7
Cordevole	Arabba	1612	P	—	—	—	—	—	1,2	0,4	—	7,0	—	—	0,3	4,5	3,5	—	—	—	—	—	3,2	—	—	—	0,3	—	1,2	21,8	—	—	—	—	44,0	7
Andraz	Andraz (Carnielli)	1520	P	—	—	—	—	—	0,7	—	—	2,2	—	—	—	3,7	2,4	—	—	—	—	—	4,3	—	—	—	—	—	n	n	—	—	—	—	13,3 n	6 ?
Cordevole	CAPRILE	1023	Pr	—	—	—	—	—	2,1	—	—	2,1	—	—	—	3,0	4,2	—	—	—	—	—	5,3	—	—	—	—	—	4,3	15,2	—	—	—	—	36,2	7
	Allegbe	950	P	—	—	—	—	—	0,5	—	—	2,5	—	—	—	6,8	3,5	—	—	—	—	—	2,0	—	—	—	—	—	5,3	18,0	—	—	—	—	38,6	6
Tegnas	Col di Prà	876	Pr	»	»	»	»	»	»	»	»	»	»	»	»	»	»	»	»	»	»	»	»	»	»	»	»	»	»	»	»	»	»	»	»	»
Cordevole	AGORDO	611	Pr	—	—	—	—	—	1,5	—	—	3,0	—	—	—	2,0	3,7	—	—	—	—	—	5,0	—	—	—	—	—	6,2	23,4	—	—	—	—	44,8	7
	Passo Cereda	1378	P	—	—	—	—	—	8,0	—	—	17,1	—	—	—	9,7	22,6	—	—	—	—	—	6,4	—	—	—	—	—	7,4	28,9	—	—	—	—	100,1	7
Mis	GOSALDO	1141	Pr	—	—	—	—	—	5,6	—	—	11,6	—	—	—	4,2	9,6	—	—	—	—	—	6,0	—	—	—	—	—	5,0	30,2	2,6	—	—	—	74,8	8
	Sospirolo	454	P	—	—	—	—	—	1,4	—	—	8,7	—	—	—	2,4	10,0	—	—	—	—	—	5,8	—	—	—	—	—	6,4	27,3	—	—	—	—	62,0	7
Salmenega	Cesio Maggiore	482	P	—	—	—	—	—	3,2	—	—	16,7	—	—	—	4,2	15,9	—	—	—	—	—	—	—	—	—	—	—	8,5	22,1	—	—	—	—	70,6	6
Porcilla	Passo di Croce d'Anne	1045	P	—	—	—	—	—	6,0	5,2	—	4,5	—	—	—	5,5	28,4	—	—	—	—	—	4,0	—	—	—	—	—	10,0	18,0	—	—	—	—	81,2	8
Stizzon	Seren del Grappa	359	P	—	—	—	—	—	7,8	4,3	—	10,0	—	—	—	7,3	35,5	—	—	—	—	—	4,5	—	—	—	—	—	9,0	32,0	—	—	—	—	110,4	8
Arlè	MILIES	280	Pr	—	—	—	—	—	1,5	21,8	—	14,5	—	—	—	7,5	23,5	—	—	—	—	—	5,8	—	—	—	—	—	2,6	3,8	—	—	—	—	81,0	8
Tegorzo	Fener	685	P	—	—	—	—	—	3,0	6,6	—	11,7	—	—	—	2,2	24,0	—	—	—	—	—	2,0	—	—	—	—	—	4,5	34,5	—	—	—	—	88,5	8
	Valdobbiadene	177	P	—	—	—	—	—	6,8	8,5	—	13,5	—	—	—	5,7	25,0	—	—	—	—	—	6,0	—	—	—	—	—		42,6	—	—	—	—	108,1	8 ?
Ossigo	POSSAGNO	259	Pr	—	—	—	—	—	—	5,2	—	12,0	—	—	—	7,0	—	—	—	—	—	—	4,0	—	—	6,6	—	—	—	3,6	—	—	—	—	38,4	6
Soligo	Cison di Valmarino	415	P	—	—	—	—	—	8,2	4,6	—	25,2	—	—	—	5,2	28,0	—	—	—	—	—	—	—	—	—	—	—	5,0	25,3	—	—	—	—	101,5	7
	PIEVE DI SOLIGO	261	Pr	—	—	—	—	—	4,0	1,2	—	1,4	—	—	—	6,0	24,8	1,6	»	»	»	»	»	»	»	»	»	»	»	»	»	»	»	»	»	»

PIANURA FRA TAGLIAMENTO E PIAVE

Bacino secondario	Stazione	Quota sul mare metri	Tipo dello strumento	1	2	3	4	5	6	7	8	9	10	11	12	13	14	15	16	17	18	19	20	21	22	23	24	25	26	27	28	29	30	31	Totale mensile	Numero dei giorni piovosi
Tagliamento - Livenza	Pordenone	23	P	—	—	—	—	—	—	2,5	—	2,0	—	—	—	1,0	—	—	—	—	—	—	0,5	—	—	—	—	—	11,5	36,5	—	—	—	—	54,0	5
	Brugnera	16	P	—	—	—	—	—	—	—	—	26,8	—	—	—	—	10,6	—	—	—	—	—	—	—	—	—	—	—	2,5	—	—	—	—	—	39,9	3
	Azzano Decimo	14	P	—	—	—	—	—	1,5	—	—	16,2	—	—	—	—	3,7	—	—	—	—	—	3,7	—	—	—	—	—	—	50,2	—	—	—	—	75,3	5

Bacino secondario	Stazione	Quota sul mare metri	Tipo dello strumento	1	2	3	4	5	6	7	8	9	10	11	12	13	14	15	16	17	18	19	20	21	22	23	24	25	26	27	28	29	30	31	Totale mensile	Numero dei giorni piovosi
	(segue)																																			
Tagliamento Livenza	PORTOGRUARO	6	Pr	—	—	—	—	—	4,0	6,0	—	—	0,6	1,4	0,2	4,8	16,2	1,8	0,2	0,2	—	—	0,2	0,2	—	0,2	—	0,2	6,6	39,2	3,0	1,0	—	—	86,0	10
	CONCORDIA SAGITTARIA	5	Pr	—	—	—	—	—	2,6	3,2	—	0,8	—	—	—	1,0	6,8	—	—	—	—	—	2,4	0,6	—	—	—	—	6,6	26,2	0,2	—	—	—	44,4	7
	VILLA	3	Pr	—	—	—	—	—	2,2	7,4	—	0,4	—	—	—	0,8	7,0	—	—	—	—	—	3,8	0,2	0,2	—	—	0,4	9,2	14,8	0,8	0,2	—	—	47,4	6
	Caorle	3	P	—	—	—	—	—	5,2	11,8	—	7,6	—	—	—	2,1	17,6	—	—	—	—	—	4,1	0,6	—	—	0,5	—	6,2	23,8	—	—	—	—	79,5	8
	ODERZO	20	Pr	—	—	—	—	—	3,2	6,2	—	—	0,4	0,2	—	12,4	—	—	—	—	—	—	—	—	—	—	—	—	2,8	39,4	0,6	—	—	—	65,2	5
	Fontanelle	19	P	—	—	—	—	—	4,5	—	—	44,5	—	—	—	—	12,0	—	—	—	—	—	4,5	—	—	—	—	—	6,8	32,2	—	—	—	—	104,5	6
	Motta di Livenza	9	P	—	—	—	—	—	—	—	22,5	—	—	—	—	—	—	—	—	—	—	0,5	—	—	—	—	—	—	10,2	—	—	—	—	—	33,2	2
	Chiarano	7	P	—	—	—	—	—	—	12,8	—	20,8	—	—	—	—	19,6	—	—	—	—	1,8	2,2	—	—	—	—	—	2,8	34,5	2,9	—	—	—	97,4	8
Livenza Piave	FOSSA'	4	Pr	—	—	—	—	—	2,0	5,0	—	—	1,0	—	—	—	8,2	—	—	—	—	—	1,0	—	—	—	—	—	5,2	20,4	—	—	—	—	42,8	7
	FIUMICINO	4	Pr	—	—	—	—	—	2,8	4,0	1,4	—	7,0	0,2	—	1,2	9,8	—	—	—	—	—	0,6	1,4	2,2	—	—	—	6,2	22,0	0,4	—	—	—	59,2	10
	S. DONA' DI PIAVE	4	Pr	—	—	—	—	—	0,8	4,6	—	—	0,6	—	—	—	6,6	—	—	—	—	—	0,4	—	—	—	—	0,2	3,0	16,4	0,2	—	—	—	32,2	4
	TORRE DI MOSTO	3	Pr	—	—	—	—	—	3,4	8,6	—	—	5,6	0,4	0,2	0,6	16,6	0,2	—	—	—	—	1,2	1,2	0,6	—	—	0,2	2,6	32,8	1,6	—	—	—	75,8	9
	BOCCAFOSSA	2	Pr	—	—	—	—	—	1,4	2,4	—	—	0,2	—	—	—	4,4	—	—	—	—	—	1,0	0,2	—	—	—	—	6,8	21,2	—	—	—	—	37,6	6
	STAFFOLO	2	P	—	—	—	—	—	2,0	9,0	—	—	—	4,0	—	4,0	1,0	2,0	—	—	—	—	—	—	—	—	—	—	—	20,0	—	—	—	—	42,0	7
	TERMINE	2	Pr	—	—	—	—	—	5,2	15,6	0,2	0,4	—	—	—	1,2	24,0	—	—	—	—	—	2,6	0,4	0,6	—	—	—	17,0	21,4	—	—	—	—	92,6	7
	Torre di Fine	2	P	—	—	—	—	—	3,6	12,9	—	11,1	—	—	—	2,6	21,0	—	—	—	—	—	5,6	1,3	—	—	0,6	0,3	8,5	20,2	—	—	—	—	87,7	9
	S. GIORGIO DI LIVENZA	1	Pr	—	—	—	—	9,0	—	—	—	—	3,8	0,6	—	1,8	12,2	0,2	—	—	—	—	0,2	0,2	1,8	0,2	—	0,2	8,2	17,2	3,2	0,4	—	0,2	59,4	8

BRENTA

Bacino secondario	Stazione	Quota sul mare metri	Tipo dello strumento	1	2	3	4	5	6	7	8	9	10	11	12	13	14	15	16	17	18	19	20	21	22	23	24	25	26	27	28	29	30	31	Totale mensile	Numero dei giorni piovosi
	VETRIOLO	1500	P	—	—	—	—	—	3,2	3,0	—	4,0	—	—	—	7,7	17,0	—	—	—	—	—	4,0	—	—	—	—	—	8,0	8,4	—	—	—	—	67,6	8
Cento	CENTA	885	P	—	—	—	—	—	4,7	—	—	4,5	—	—	—	6,0	23,8	—	—	—	—	—	4,6	1,0	—	—	—	—	6,0	22,2	—	—	—	—	72,6	8
	BORGO VALSUGANA	476	P	—	—	—	—	—	7,2	—	—	3,0	—	—	—	—	37,2	—	—	—	—	—	7,1	—	—	—	—	—	9,1	17,0	—	—	—	—	80,6	6
Maso	Pontarso	888	P	—	—	—	—	—	0,8	—	—	2,4	—	—	—	2,8	7,6	—	—	—	—	—	3,2	1,2	—	—	—	—	3,6	10,4	—	—	—	—	32,0	7
Chiepina	Bieno	806	P	—	—	—	—	—	6,0	—	—	8,0	—	—	—	—	25,5	—	—	—	—	—	3,0	—	—	—	—	—	5,0	30,0	—	—	—	—	77,5	6
Grigno	COSTA BRUNELLA	2030	Pr	—	—	—	—	—	0,8	3,2	0,8	2,0	0,2	—	—	0,4	2,6	—	—	—	—	—	1,4	—	—	—	—	0,2	1,8	0,4	—	—	—	—	13,8	5
	Malane	1080	P	—	—	—	—	—	7,0	8,1	—	8,2	—	—	—	—	12,0	—	—	—	—	—	17,1	—	—	—	—	—	?	?	—	—	—	—	52,4 ?	5 ?
	PIEVE TESINO	775	Pr	—	—	—	—	—	1,6	3,4	—	4,6	—	—	—	4,2	22,8	—	—	—	—	—	3,6	—	—	—	—	—	4,0	18,0	3,6	1,0	—	—	66,8	10
	Primolano	207	P	—	—	—	—	—	9,2	6,0	—	4,2	—	—	—	8,2	26,4	—	—	—	—	—	4,0	—	—	—	—	—	6,4	21,6	—	—	—	—	86,0	8
Cismon	S. MARTINO DI CASTROZZA	1444	P	—	—	—	—	—	2,5	—	—	5,5	—	—	—	—	4,0	—	—	—	—	—	3,5	—	—	—	—	—	—	30,5	—	—	—	—	46,0	5
	S. SILVESTRO	577	P	—	—	—	—	—	2,4	—	—	7,0	—	—	—	4,9	20,9	—	—	—	—	—	—	—	—	—	—	—	10,0	17,0	—	—	—	—	62,2	6
Vanoi	CAORIA	802	Pr	—	—	—	—	—	4,1	2,2	—	5,4	—	—	—	2,1	7,3	—	—	—	—	—	3,3	—	—	—	0,4	—	5,2	9,4	—	—	—	—	39,4	8
	Canal S. Bovo	575	P	—	—	—	—	—	3,7	—	—	5,3	—	—	—	8,1	14,2	—	—	—	—	—	0,5	—	—	—	—	—	5,2	32,3	—	—	—	—	69,3	6
Cismon	PEDESALTO	379	Pr	—	—	—	—	—	4,0	4,2	—	6,1	—	—	—	4,9	28,4	—	—	—	—	—	4,2	—	—	—	—	—	6,0	27,4	—	—	—	—	87,0	8
	Arsiè	314	P	—	—	—	—	—	9,7	—	—	0,6	—	—	—	7,0	34,1	—	—	—	—	—	5,0	—	—	—	—	—	8,0	31,0	0,5	—	—	—	95,9	6
	Gallio	1090	P	—	—	—	—	—	4,5	5,2	—	6,3	—	—	—	6,2	18,2	—	—	—	—	—	3,2	—	—	—	—	—	—	24,0	—	—	—	—	67,6	7
Valstagna	FOZA	1083	Pr	—	—	—	—	—	0,6	3,4	—	11	—	—	—	0,4	10,6	—	—	—	—	—	5,6	—	—	»	»	»	»	»	»	»	»	»	»	»
	Campomezzavia	1022	P	—	—	—	—	0,3	18,4	5,5	—	8,5	—	—	0,1	5,4	23,4	—	—	—	—	—	5,2	—	—	—	—	—	10,0	20,0	—	—	—	—	96,8	8
	Sasso d'Asiago	965	P	—	—	—	—	—	6,1	10,3	—	4,5	—	—	7,4	3,5	22,1	—	—	—	—	—	5,5	—	—	—	—	—	11,3	28,5	—	—	—	—	99,2	9
	Rubbio	1057	P	—	—	—	—	1,3	17,8	9,5	—	5,9	—	—	—	4,5	25,7	—	—	—	—	1,8	18,5	—	—	—	—	—	27,9	36,5	—	—	—	—	149,4	10
	Oliero	155	P	—	—	—	—	—	1,1	7,8	—	2,7	—	—	—	1,4	24,9	—	—	—	—	—	1,3	—	—	—	—	—	2,8	9,1	—	—	—	—	50,1	8
	BASSANO DEL GRAPPA	129	Pr	—	—	—	—	—	4,4	12,2	—	0,6	—	—	0,8	2,2	21,2	—	—	—	—	—	1,8	0,4	—	—	—	—	0,2	33,0	—	—	—	—	82,8	6
Longhella	Marostica	106	P	—	—	—	—	—	9,8	12,4	—	8,0	—	—	—	2,8	25,8	—	—	—	—	—	4,0	—	—	—	—	—	9,5	25,0	—	—	—	—	107,3	8
	Crespano del Grappa	300	P	—	—	—	—	—	2,2	2,1	0,6	13,1	—	—	—	2,9	24,6	—	—	—	—	—	4,2	—	—	—	—	—	2,6	35,5	—	—	—	—	87,8	8

Bacino secondario	Stazione	Quota sul mare metri	Tipo dello strumento	1	2	3	4	5	6	7	8	9	10	11	12	13	14	15	16	17	18	19	20	21	22	23	24	25	26	27	28	29	30	31	Totale mensile	Numero dei giorni piovosi
	(segue)																																			
	Asolo	206	P	—	—	—	—	—	0,6	16,0	—	n	—	—	—	n	17,0	—	—	—	—	—	n	—	—	—	—	—	33,0	—	—	—	—	—	66,6 n	7 ?
	Loria	72	P	—	—	—	—	—	7,2	0,8	—	10,3	—	—	—	6,5	33,0	—	—	—	—	—	4,7	—	—	—	—	—	13,5	16,0	—	—	—	—	92,0	7
	PIANURA FRA PIAVE E BRENTA																																			
Piave-Sile	Cornuda	163	P	—	—	—	—	—	8,4	6,3	—	18,6	—	—	—	0,6	15,2	—	—	—	—	—	4,8	—	—	—	—	—	8,6	20,2	—	—	—	—	82,7	7
	NERVESA DELLA BATTAGLIA	78	Pr	—	—	—	—	—	[15,0]		—	24,6	—	—	—	21,4		—	—	—	—	—	16,3	—	—	—	—	—	25,7		—	—	—	—	103,0	8 ?
	VILLORBA	38	Pr	—	—	—	—	—	1,4	4,0	—	9,1	—	—	—	1,9	26,5	—	—	—	—	—	0,3	—	—	—	—	—	37,5		—	—	—	—	80,7	7 ?
	TREVISO	15	Pr	»	»	»	»	»	»	»	»	»	»	»	»	»	»	»	»	»	»	»	»	»	»	»	»	»	»	»	»	»	»	»	»	»
	Biancade	10	P	—	—	—	—	—	2,0	10,2	—	28,8	—	—	—	6,0	25,1	—	—	—	—	—	2,0	—	—	—	—	—	8,0	28,0	—	—	—	—	109,3	8
	Saletto di Piave	6	P	—	—	—	—	—	1,3	3,6	—	15,6	—	—	—	6,7	[20,0]	—	—	—	—	—	3,2	—	—	—	—	—	4,7	10,6	—	—	—	—	65,7	8
	PORTESINE (Idrovora)	6	Pr	—	—	—	—	—	2,2	6,6	—	2,6	—	—	—	0,4	11,0	—	—	—	—	—	0,2	1,0	—	—	—	—	2,8	15,2	—	—	—	—	42,0	7
	CORTELLAZZO (Ca' Gamba)	6	Pr	—	—	—	—	—	4,4	13,0	—	3,8	—	0,2	—	0,2	19,2	—	—	—	—	—	0,2	0,6	—	—	—	—	3,8	14,2	1,2	—	—	—	60,8	7
	CA' PORCIA (Idrov. II° Bacino)	1	Pr	—	—	—	—	—	10,0	10,2	—	n	—	—	—		30,2	—	—	—	—	—	n	n	—	—	—	—	10,2	11,4	—	—	—	—	72,0 n	8 ?
Sile-Brenta	Cavallino	1	P	—	—	—	—	—	12,0	12,7	—	8,9	—	—	—	3,2	18,3	—	—	—	—	—	4,9	0,8	—	—	—	—	8,4	11,6	—	—	—	—	80,8	8
	Ca' Ballarin - Cavallino	1	P	—	—	—	—	—	9,2	15,5	—	15,8	—	—	—	4,5	27,2	—	—	—	—	—	2,5	2,0	—	—	0,4	0,5	8,5	10,4	—	—	—	—	96,5	9
	Cartigliano	88	P	—	—	—	—	—	7,7	13,8	—	n	—	—	—		49,0	—	—	—	—	—	n	—	—	—	—	—		36,0	—	—	—	—	106,5 n	8 ?
	CITTADELLA	49	Pr	»	»	»	»	»	»	»	»	»	»	»	»	»	»	»	»	»	»	»	»	»	»	»	»	»	»	»	»	»	»	»	»	»
	CASTELFRANCO VENETO	44	Pr	»	»	»	»	»	»	»	»	»	»	»	»	»	»	»	»	»	»	»	»	»	»	»	»	»	»	»	»	»	»	»	107,0	»
	Villa del Conte	28	P	—	—	—	—	—	5,6	[12,0]	—	22,7	—	—	—	2,5	34,1	—	—	—	—	—	3,9	—	—	—	—	—	21,2		—	—	—	—	102,0	8 ?
	Piombino Dese	24	P	—	—	—	—	—	5,0	10,0	—	14,3	—	—	—	6,0	37,0	—	—	—	—	—	1,5	—	—	—	—	—	6,0	20,0	—	—	—	—	99,8	8
	Mazzanzago	22	P	—	—	—	—	—	10,0	2,4	—	12,5	—	—	—	2,3	31,6	—	—	—	—	—	1,2	—	—	—	—	—	10,0	5,7	—	—	—	—	75,2	8
	Curtarolo	19	P	—	—	—	—	—	10,2	3,5	—	21,3	—	—	—	5,5	45,0	—	—	—	—	—	1,5	—	—	—	—	11,7	9,0	5,0	—	—	—	—	112,7	9
	Mirano	9	P	—	—	—	—	—	8,6	18,0	—	36,3	—	—	—	2,1	28,2	—	—	—	—	—	1,7	1,2	—	—	—	0,2	12,5	16,4	—	—	—	—	125,2	9
	MOGLIANO VENETO	8	Pr	—	—	—	—	—	5,4	13,2	0,2	16,5	—	—	—	2,0	31,6	—	—	—	—	—	1,0	—	—	—	—	1,2	26,2	0,8	—	—	—	—	99,6	8
	ZUCCARELLO (Idrovora)	2	Pr	—	—	—	—	—	9,0	19,2	—	12,0	—	—	—	3,0	32,8	—	—	—	—	—	2,5	—	—	—	—	1,4	25,2	0,2	—	—	—	—	105,3	8
	STRA	8	Pr	—	—	—	—	—	14,6	16,2	—	4,8	—	—	—	6,6	13,2	—	—	—	—	—	1,8	—	—	—	—	—	1,4	21,2	—	—	—	—	79,8	8
	CAMPOVERARDO (Fossi)	5	Pr	—	—	—	—	—	13,6	14,4	3,0	13,5	—	—	—	0,2	13,2	—	—	—	—	—	1,8	—	—	—	—	1,6	20,8	0,2	—	—	—	—	82,3	8
	MESTRE (Zelo)	4	Pr	—	—	—	—	—	4,6	12,3	—	18,6	—	—	—	2,5	23,5	—	—	—	—	—	1,8	—	—	—	—	—	10,0	15,0	—	—	—	—	88,3	8
	Gambarare (Piazza V. di Mira)	3	P	—	—	—	—	—	12,0	11,0	10,0	22,8	—	—	—	2,3	14,6	—	—	—	—	—	2,1	2,0	—	—	—	2,0	9,1	13,6	—	—	—	—	100,7	11
	Lova	3	P	—	—	—	—	—	28,7	20,5	—	14,0	—	—	—	5,0	11,0	—	—	—	—	—	3,3	1,1	—	—	0,3	0,6	11,0	10,5	—	—	—	—	104,0	9
	ROSARA DI CODEVIGO	3	Pr	—	—	—	—	—	21,0	23,2	—	n	—	—	—	3,2	12,4	—	—	—	—	—	0,4	0,4	—	—	—	0,2	0,8	8,4	—	—	—	—	70,0 n	6 ?
	Faro Rocchetta	2	P	—	—	—	—	—	16,1	14,2	—	7,2	—	—	—	4,7	10,1	—	—	—	—	—	3,4	1,8	—	—	0,1	0,1	7,2	10,2	—	—	—	—	75,1	9
	CHIOGGIA	2	Pr	»	»	»	»	»	»	»	»	»	»	»	»	»	»	»	»	»	»	»	»	»	»	»	»	»	»	»	»	»	»	»	»	»
	VENEZIA	1	Pr	—	—	—	—	—	6,8	9,2	—	13,8	—	—	0,5	2,2	14,0	—	—	—	—	—	4,0	8,0	—	—	0,3	1,5	11,4	10,0	—	—	—	—	74,5	10
	S. NICOLO' DI LIDO (Venezia)	1	Pr	—	—	—	—	—	6,6	12,6	—	10,0	—	—	—	1,0	25,2	—	—	—	—	—	2,2	2,0	—	—	2,0	3,0	9,0	4,8	—	—	—	—	85,4	11
	BACCHIGLIONE																																			
Astico	LAVARONE	1171	Pr	—	—	—	—	—	1,6	1,8	—	5,8	—	—	—	—	7,6	—	—	—	—	—	4,4	5,0	—	—	—	—	1,8	7,8	—	—	—	—	35,8	8
	Lastebasse	610	P	—	—	—	—	—	2,2	—	—	1,0	—	—	—	2,2	18,5	—	—	—	—	—	3,2	—	—	—	—	—	12,2	18,4	—	—	—	—	59,2	7
Ghelpach	ASIAGO	999	Pr	—	—	—	—	—	8,7	4,0	—	5,7	—	—	—	5,0	21,2	—	—	—	—	—	5,0	0,5	—	—	—	—	11,7	21,0	—	—	—	—	82,8	8
Posina	Posina	344	P	—	—	—	—	0,1	26,6	2,1	—	4,8	—	—	—	7,1	38,1	—	—	—	—	—	5,1	0,2	—	—	0,1	—	13,2	24,0	—	—	—	—	121,4	8
Astico	Treschè Conca	1097	P	—	—	—	—	—	11,0	27,6	—	4,6	—	—	—	5,6	27,0	—	—	—	—	—	3,5	—	—	—	—	—	7,0	22,5	—	—	—	—	108,8	8

Bacino secondario	Stazione	Quota sul mare metri	Tipo dello strumento	1	2	3	4	5	6	7	8	9	10	11	12	13	14	15	16	17	18	19	20	21	22	23	24	25	26	27	28	29	30	31	Totale mensile	Numero dei giorni piovosi
	(segue)																																			
Astico	Velo d'Astico	362	P	—	—	—	—	—	12,5		—	7,0	—	—	—	4,0	15,0	—	—	—	—	—	9,0	—	—	—	—	—	45,0		—	—	—	—	92,5	8 ?
	COGOLLO DEL CENGIO (Centrale Zanini)	250	Pr	—	—	—	—	—	12,8	3,6	—	3,6	—	—	—	1,6	31,2	—	—	—	—	—	4,0	—	—	—	—	—	6,2	34,6	—	—	—	—	97,6	8
	Calvene	201	P	—	—	—	—	—	9,5	6,1	—	5,6	—	—	—	2,9	30,6	—	—	—	—	—	4,2	—	—	—	—	—	8,9	25,7	—	—	—	—	92,0	8
Leogra	STARO	632	Pr	—	—	—	—	—	17,2	5,9	—	7,0	—	—	—	5,1	30,3	—	—	—	—	—	7,6	—	—	—	0,5	—	17,6	22,1	—	—	—	—	113,3	8
	CHOLATI	620	Pr	—	—	—	—	—	10,9	8,1	—	6,4	—	—	—	6,4	21,7	—	—	—	—	—	3,1	1,2	—	—	0,7	—	14,4	45,7	—	—	—	—	119,6	9
	Valli del Pasubio	350	P	—	—	—	—	—	12,0	8,2	—	7,2	—	—	—	4,5	28,0	—	—	—	—	—	6,2	—	—	—	—	0,4	14,0	29,2	—	—	—	—	109,7	8
Lavarda	Crosara	417	P	—	—	—	—	—	10,8	5,3	—	14,1	—	—	—	5,7	24,3	—	—	—	—	—	4,3	—	—	—	—	—	14,9	22,8	—	—	—	—	102,2	8
	Breganze	110	P	—	—	—	—	—	7,8	12,7	—	8,5	—	—	—	2,5	34,2	—	—	—	—	—	0,4	0,3	—	—	—	—	11,2	28,0	—	—	—	—	105,6	7
	SCHIO	234	Pr	—	—	—	—	—	17,6	7,6	—	7,5	—	—	—	3,2	40,5	—	—	—	—	—	5,0	—	—	—	—	—	12,4	29,7	—	—	—	—	123,5	8
Leogra Tesina	Thiene	147	P	—	—	—	—	—	17,5	10,3	—	4,7	—	—	—	2,2	40,2	—	—	—	—	—	0,3	—	—	—	—	—	16,0	30,4	—	—	—	—	121,6	7
	Isola Vicentina	80	P	—	—	—	—	—	31,0		—	31,5	—	—	—		35,5	—	—	—	—	—	4,2	—	—	—	—	—	23,0	24,5	—	—	—	—	149,7	8 ?
	Sandrigo	69	P	—	—	—	—	—	10,5	12,0	—	10,7	—	—	—	8,1	21,5	—	—	—	—	—	4,4	—	—	—	—	—	12,0	25,0	—	—	—	—	104,2	8
	Quintarello	32	P	—	—	—	—	—	8,3	18,1	—	16,7	—	—	—	3,1	32,0	—	—	—	—	—	5,6	—	—	—	—	—	13,6	28,6	—	—	—	—	126,0	8

AGNO-GUÀ

Bacino secondario	Stazione	Quota sul mare metri	Tipo dello strumento	1	2	3	4	5	6	7	8	9	10	11	12	13	14	15	16	17	18	19	20	21	22	23	24	25	26	27	28	29	30	31	Totale mensile	Numero dei giorni piovosi
	LAMBRE D'AGNI	846	Pr	—	—	—	—	1,8	31,0	11,6	—	9,2	—	—	—	10,0	41,2	—	—	—	—	—	6,0	—	—	—	1,2	—	19,4	26,4	—	—	—	—	157,8	10
	Roveglìana	596	P	—	—	—	—	—	27,5	7,8	—	9,2	—	—	—	6,5	41,2	—	—	—	—	—	7,2	—	—	—	1,1	—	16,9	32,2	—	—	—	—	149,7	9
	RECOARO	445	Pr	—	—	—	—	—	29,6	4,4	—	6,8	—	—	—	7,4	42,4	—	—	—	—	—	7,8	—	—	—	0,8	—	1,8	46,0	—	—	—	—	147,0	8
Torrente	S. Quirico	345	P	—	—	—	—	—	34,6	10,3	—	8,2	—	—	—	3,5	44,4	—	—	—	—	—	7,0	—	—	—	0,9	—	16,7	35,0	—	—	—	—	160,6	8
	Valdagno	295	P	—	—	—	—	—	28,2	11,1	—	7,0	—	—	—	4,5	40,2	—	—	—	—	—	2,4	—	—	—	0,8	—	14,0	31,5	—	—	—	—	139,7	8
Rio	Castelvecchio	802	P	—	—	—	—	—	5,9	19,0	—	6,3	—	—	—	11,7	61,2	—	—	—	—	—	3,6	—	—	—	3,2	—	8,6	32,7	—	—	—	—	152,2	9
	Brogliano	172	P	—	—	—	—	—	6,4	28,6	—	7,3	—	—	—	7,3	33,8	—	—	—	—	—	4,0	—	—	—	0,6	—	10,5	24,4	—	—	—	—	122,9	8

ALTO ADIGE

Bacino secondario	Stazione	Quota sul mare metri	Tipo dello strumento	1	2	3	4	5	6	7	8	9	10	11	12	13	14	15	16	17	18	19	20	21	22	23	24	25	26	27	28	29	30	31	Totale mensile	Numero dei giorni piovosi
	RESIA	1494	P	—	—	—	—	—	—	—	—	—	—	2,4	—	—	—	—	—	—	—	—	—	—	—	—	—	—	—	15,8	—	—	—	4,4	22,6	3
	MONTE MARIA	1335	P	—	—	—	—	—	—	—	—	—	—	—	—	—	—	—	—	—	—	—	—	—	—	—	—	—	—	23,2	—	—	—	—	23,2	1
Slingia	Slingia	1726	P	—	—	—	—	—	—	—	—	—	—	—	—	—	—	—	—	—	—	—	—	—	—	—	—	—	—	32,0	—	—	—	—	32,0	1
Rosa	Tuìre	1270	P	—	—	—	—	—	—	—	—	—	—	—	—	0,7	—	—	—	—	—	—	1,2	—	—	—	—	—	4,2	16,1	—	—	—	—	22,2	3
Saldura	Maria	1550	P	—	—	—	—	—	—	—	—	—	—	—	—	—	—	—	—	—	—	—	2,4	—	—	—	—	—	—	3,2	—	—	—	—	5,6	2
	Prato allo Stelvio	927	P	—	—	—	—	—	—	—	—	—	—	—	—	—	—	—	—	—	—	—	0,4	—	—	—	—	—	—	9,4	—	—	—	—	9,8	1
	SILANDRO	706	P	—	—	—	—	—	—	—	—	—	—	—	—	—	—	—	—	—	—	—	—	—	—	—	—	—	—	6,2	—	—	—	0,5	6,7	1
Pitma	Ganda	1257	P	»	»	»	»	»	»	»	»	»	»	»	»	»	»	»	»	»	»	»	»	»	»	»	»	»	»	»	»	»	»	»	»	»
Plan	Plan in Passirio	1700	P	—	—	—	—	—	—	—	—	—	—	—	—	—	1,3	—	—	—	—	—	—	—	—	2,3	—	—	2,2	6,7	—	—	—	—	12,5	4
Passirio	Tolle di Sopra	1400	P	—	—	—	—	—	—	—	—	—	—	—	—	—	—	—	—	—	—	—	2,2	—	—	—	—	—	—	17,2	—	—	—	—	19,4	2
	Plata	1147	P	—	—	—	—	—	—	—	—	—	—	—	—	—	—	—	—	—	—	—	—	—	—	—	—	—	8,0	5,0	—	—	—	—	13,0	2
	MERANO	319	P	—	—	—	—	—	—	—	—	—	—	—	—	—	—	—	—	—	—	—	—	—	—	—	—	—	—	2,3	—	—	—	—	2,3	1
Valsura	S. Elena	1536	P	—	—	—	—	—	—	—	—	0,3	—	—	—	—	—	—	—	—	—	—	0,5	—	—	—	—	—	0,8	10,3	—	—	—	—	11,9	1
	Pavìcolo	1165	P	—	—	—	—	—	—	—	—	—	—	—	—	—	0,9	—	—	—	—	—	—	—	—	—	—	—	—	18,0	—	—	—	—	18,9	1
	Cermes	280	P	—	—	—	—	—	—	—	—	—	—	—	—	—	—	—	—	—	—	—	—	—	—	—	—	—	1,3	6,7	—	—	—	—	8,0	2
	Tesimo	635	P	»	»	»	»	»	»	»	»	»	»	»	»	»	»	»	»	»	»	»	»	»	»	»	»	»	»	»	»	»	»	»	»	»
Fleres	Fleres	1246	P	1,5	—	—	—	—	—	—	—	1,0	—	—	—	—	—	—	—	—	—	—	2,5	—	1,0	3,5	—	—	—	n	—	—	—	2,0	11,0n	7 ?

Bacino secondario	Stazione	Quota sul livello mare	Tipo dello strumento	1	2	3	4	5	6	7	8	9	10	11	12	13	14	15	16	17	18	19	20	21	22	23	24	25	26	27	28	29	30	31	Totale mensile	Numero dei giorni piovosi
	(segue)																																			
Isarco	VIPITENO	945	P	—	—	—	—	—	—	—	—	—	—	—	—	—	—	—	—	—	—	—	1,0	—	0,8	—	—	—	11,0	0,5	—	—	—	—	13,4	2
Vizze	S. Nicolò in Vizze	1444	P	—	1,5	—	—	—	0,7	—	—	—	—	—	—	—	—	—	—	—	—	—	1,2	—	—	1,4	0,5	0,2	1,1	6,0	—	—	—	0,8	14,5	6
	ALLA DISCESA	1365	Pr	1,2	—	—	—	—	—	—	—	—	—	—	—	—	—	—	—	—	—	—	1,4	—	—	0,5	0,6	—	—	12,8	—	—	—	0,8	17,1	3
	PRATI	948	Pr	—	—	—	—	—	—	—	—	—	—	—	—	—	0,2	—	—	—	—	—	0,8	—	—	—	—	—	—	11,8	—	—	—	—	12,0	1
Ridanna	RIDANNA	1350	P	0,7	—	—	—	—	—	—	—	2,0	—	—	—	—	—	—	—	—	—	—	1,5	—	—	3,5	—	—	4,0	14,5	2,0	—	—	2,3	30,3	7
Rienza	Landro	1441	P	—	—	—	—	—	2,0	—	—	3,2	—	—	—	—	15,6	—	—	—	—	—	3,6	—	—	—	—	—	—	16,2	—	—	—	—	40,6	5
S. Silvestro	Dobbiaco	1250	P	—	—	—	—	—	—	—	—	7,5	—	—	—	3,4	—	—	—	—	—	—	—	—	—	—	—	—	38,0	—	—	—	—	—	48,9	3
Rienza	Monguelfo	1078	P	—	—	—	—	—	—	—	—	9,2	—	—	—	—	—	—	—	—	—	4,0	—	—	—	—	—	—	—	38,0	—	—	—	—	51,2	3
Casies	S. Maddalena in Casies	1398	P	—	2,0	—	—	—	—	0,4	—	1,9	—	—	—	3,3	—	—	—	—	—	—	4,0	—	—	2,0	—	—	1,0	7,2	—	—	—	1,3	23,1	8
Anterselva	Anterselva di Mezzo	1236	P	—	—	—	—	—	—	0,3	—	2,4	—	—	—	2,1	—	—	—	—	—	—	3,4	—	—	0,9	—	—	0,6	3,2	—	—	—	1,8	14,7	5
	Rasun di Sotto	1030	P	—	—	—	—	—	—	—	—	27,0	—	—	—	—	—	—	—	—	—	—	12,0	—	—	—	—	—	—	14,0	—	—	—	—	53,0	3
Aurino	S. Giacomo	1192	P	»	»	»	»	»	»	»	»	»	»	»	»	»	»	»	»	»	»	»	»	»	»	»	»	»	»	»	»	»	»	»	»	»
Riva	RIVA DI TURES	1600	P	—	—	—	—	—	—	—	—	—	—	—	—	—	—	—	—	—	—	—	6,7	2,2	—	2,6	—	—	3,4	6,0	—	—	—	—	20,9	5
Selva	LAPPAGO	1435	P	—	—	—	—	—	—	—	—	—	—	0,6	—	—	—	—	—	—	—	0,4	—	—	—	0,2	—	—	—	18,9	—	—	—	0,2	20,3	1
	Selva dei Molini	1230	P	—	—	—	—	—	—	—	—	3,5	—	—	—	0,7	—	—	—	—	—	—	2,3	—	0,4	0,5	—	—	1,1	15,1	—	—	—	2,1	25,7	5
Gadera	Corvara	1558	P	0,2	—	—	—	2,2	—	—	0,2	0,4	—	—	—	—	—	—	—	—	—	—	0,3	—	—	—	—	—	—	25,8	—	—	—	—	29,1	2
S. Cassiano	S. Cassiano	1545	P	—	—	—	—	—	—	1,4	—	5,4	—	—	—	5,0	1,6	—	—	—	—	—	4,0	—	—	—	—	—	1,0	24,0	—	—	—	—	32,4	7
Gadera	Badia (S. Leonardo)	1357	P	—	—	—	—	—	—	—	—	5,0	—	—	3,0	6,0	3,0	—	—	—	—	—	4,0	—	—	—	—	—	—	50,0	—	—	—	—	71,0	6
Campill	Longiarù	1396	P	5,0	—	—	—	—	—	—	—	7,0	—	—	—	2,5	5,5	—	—	—	—	—	9,5	—	—	—	—	—	2,7	33,5	—	—	—	—	54,7	7
Gadera	S. MARTINO	1117	Pr	0,2	0,2	—	—	—	—	—	—	0,4	2,6	0,2	—	0,2	0,2	0,6	—	—	—	1,0	—	—	—	—	—	—	0,2	7,8	—	0,2	—	—	13,8	5
Vigilio	Longega	1030	P	0,7	—	—	—	—	—	—	—	7,1	—	—	—	—	—	—	—	—	—	1,3	—	—	—	—	—	—	—	21,7	—	—	—	—	30,8	3
Pandrau	Fundres	1159	P	—	—	—	—	—	—	—	—	0,5	—	—	—	—	—	—	—	—	—	—	0,5	—	—	—	—	—	—	9,0	—	—	—	—	10,0	1
Valles	Valles	1354	P	—	—	—	—	—	—	—	—	—	—	—	—	—	—	—	—	—	—	—	1,2	—	—	—	—	—	—	21,0	—	—	—	—	22,2	2
Rienza	Spinga	1105	P	0,3	—	—	—	—	—	—	—	2,0	—	—	—	—	—	—	—	—	—	—	—	—	—	—	—	—	—	4,0	—	—	—	—	6,3	2
Isarco	BRESSANONE	560	P	—	—	—	—	—	—	—	—	0,2	—	—	—	—	—	—	—	—	—	—	2,5	—	—	—	—	—	0,8	11,8	—	—	—	—	15,3	2
Tina	Laxfons	1150	P	—	—	—	—	—	—	—	—	1,7	—	—	—	—	—	—	—	—	—	—	2,1	—	—	—	0,2	—	2,8	11,3	—	—	—	—	18,1	4
Gardena	Ponte Gardena	490	P	—	—	—	—	—	—	—	1,7	—	—	—	—	—	—	—	—	—	—	—	1,9	—	—	—	—	—	2,2	12,9	—	—	—	—	18,7	4
Isarco	Soprabolzano	1206	P	—	—	—	—	—	—	—	—	—	—	—	—	—	—	—	—	—	—	—	7,4	—	—	—	—	—	—	13,7	—	—	—	—	29,0	6
	Fiè	900	P	—	—	—	—	—	—	—	2,4	—	—	—	—	—	—	—	—	—	—	2,4	1,7	—	—	—	—	—	2,5	17,5	2,5	—	—	—	21,1	2
Talvera	S. Genesio	1080	P	—	—	—	—	—	—	—	—	0,2	—	—	—	—	—	—	—	—	—	—	0,3	—	—	—	—	—	0,2	19,2	—	—	—	—	19,9	1
	SARENTINO	966	P	—	—	—	—	—	—	—	—	—	—	—	—	—	—	—	—	—	—	—	1,7	—	—	—	—	—	—	14,6	—	—	—	—	16,3	2
	BOLZANO (Gries)	292	Pr	»	»	»	»	»	»	»	»	»	»	»	»	»	»	»	»	»	»	»	»	»	»	»	»	»	»	»	»	»	»	»	»	»

MEDIO E BASSO ADIGE

	Redagno	1562	P	1,5	—	—	—	—	—	—	—	8,0	—	—	—	2,7	5,0	—	—	—	—	—	6,3	—	—	—	—	—	—	9,0	—	—	—	—	32,5	6
	Fassio	662	P	»	»	»	»	»	»	»	»	»	»	»	»	»	»	»	»	»	»	»	»	»	»	»	»	»	»	»	»	»	»	»	»	»
	Bronzolo	250	P	—	—	—	—	—	—	—	—	1,0	—	—	—	—	—	—	—	—	—	—	1,0	—	—	—	—	—	2,0	12,0	—	—	—	—	16,0	4
	S. MICHELE ALL'ADIGE	228	P	—	—	—	—	—	—	—	—	—	—	—	—	—	0,8	—	—	—	—	—	4,6	—	—	—	—	—	9,6	22,6	—	—	—	—	37,6	3
Noce	PEIO	1580	P	—	—	—	—	—	0,8	—	—	1,2	—	—	—	0,7	0,8	—	—	—	—	—	2,1	—	—	—	—	—	—	18,6	—	—	—	—	24,3	3
Noce (Rimaneggio)	CARESER	2600	P	—	—	—	—	—	0,5	—	—	1,5	—	—	—	4,0	12,0	—	—	—	—	—	0,9	—	—	—	—	—	4,2	19,0	1,5	—	—	—	43,6	6
	La Mare	1964	P	—	—	—	—	—	0,5	—	—	1,5	—	—	—	2,0	4,0	—	—	—	—	—	2,0	—	—	—	—	—	4,0	9,0	—	—	—	—	23,0	6
	PONT	1201	Pr	0,6	—	—	—	—	—	—	—	0,4	—	—	—	1,0	3,4	—	—	—	—	—	1,8	—	—	—	—	—	3,4	10,4	—	—	—	—	21,0	5
Noce	Mezzana	956	P	—	—	—	—	—	—	—	—	—	—	—	—	—	0,6	—	—	—	—	—	—	—	—	—	—	—	0,7	31,4	—	—	—	—	32,7	1

Bacino secondario	Stazione	Quota sul mare metri	Tipo dello strumento	1	2	3	4	5	6	7	8	9	10	11	12	13	14	15	16	17	18	19	20	21	22	23	24	25	26	27	28	29	30	31	Totale mensile	Numero dei giorni piovosi
	(segue)																																			
Noce	MALÈ	737	P	—	—	—	—	—	1,0	—	—	1,8	—	—	—	—	3,5	—	—	—	—	—	—	—	—	—	—	—	—	20,0	—	—	—	—	26,3	4
Passera	Proves	1414	P	—	—	—	—	—	—	—	—	—	—	—	—	—	1,5	—	—	—	—	—	—	—	—	—	—	—	—	9,2	—	—	—	—	10,7	2
Noce	CLES	656	P	—	—	—	—	—	—	—	—	—	—	—	—	—	3,7	—	—	—	—	—	—	—	—	—	—	—	3,8	25,0	—	—	—	—	32,5	3
Rotaglio	Mendola	1360	P	—	—	—	—	—	—	—	—	—	—	—	—	—	—	—	—	—	—	—	2,1	—	—	—	—	—	4,0	20,1	—	—	—	—	26,2	3
	Romeno	962	P	—	—	—	—	—	2,5	—	—	—	—	—	—	—	—	—	—	—	—	—	—	—	—	—	—	—	12,5	9,5	—	—	—	—	24,5	3
Noce	Denno	436	P	—	—	—	—	—	7,0	—	—	—	—	—	—	—	10,0	—	—	—	—	—	50,0	—	—	—	—	—	—	—	—	—	—	—	67,0	3
Sporeggio	SPORMAGGIORE	365	P	—	—	—	—	—	1,4	—	—	0,3	—	—	—	1,2	9,3	—	—	—	—	—	4,3	—	—	—	—	—	1,5	2,6	—	—	—	—	20,6	6
Noce	Mezzolombardo	215	P	—	—	—	—	—	—	—	—	—	—	—	—	—	8,2	—	—	—	—	—	4,6	—	—	—	—	—	7,5	30,2	—	—	—	—	50,5	4
Avisio	Mazzin	1479	P	—	—	—	—	—	—	—	—	2,6	—	—	—	1,2	1,0	—	—	—	—	—	1,5	5,6	—	—	0,7	—	2,8	18,1	—	—	—	—	33,5	7
Travignolo	PASSO ROLLE	1984	P	—	—	—	—	—	—	—	—	1,6	—	—	—	0,5	—	—	—	—	—	—	0,7	—	—	—	—	—	0,8	10,2	—	—	—	—	13,8	2
	Paneveggio	1520	P	—	—	—	—	—	—	2,2	—	8,2	—	—	—	3,5	4,3	—	—	—	—	—	2,2	—	—	—	—	—	10,2	14,5	—	—	—	—	45,1	7
	PREDAZZO	1020	P	—	—	—	—	—	—	—	—	8,0	—	—	—	—	7,0	—	—	—	—	—	—	—	—	—	—	—	—	20,0	—	—	—	—	35,0	3
Avisio	CAVALESE	1014	P	—	—	—	—	0,6	0,5	—	—	n	—	—	0,5	1,5	2,5	—	—	—	—	—	1,0	—	—	—	0,9	—	2,6	1,0	—	—	—	—	11,1 n	5
Cadino	Cadino di Fiemme	1150	P	—	—	—	—	—	4,0	—	—	7,5	—	—	—	3,0	12,0	—	—	—	—	—	4,0	—	—	—	—	—	—	18,0	—	—	—	—	48,5	6
Avisio	Anterivo	1209	P	—	—	—	—	—	—	—	—	2,5	—	—	—	—	8,0	—	—	—	—	—	5,0	—	—	—	—	—	1,0	8,0	—	—	—	—	24,5	5
	Cembra	662	P	—	—	—	—	—	—	—	—	—	—	—	—	6,3	10,0	—	—	—	—	—	7,2	—	—	—	—	—	—	9,8	—	—	—	—	33,3	4
	POZZOLAGO	460	Pr	—	—	—	—	—	—	—	—	—	—	—	—	1,6	5,6	—	—	—	—	—	4,0	—	—	—	—	—	4,0	17,2	2,2	—	—	—	34,6	6
	Lavis	230	P	—	—	—	—	—	—	—	—	—	—	—	—	1,2	4,2	—	—	—	—	—	12,3	—	—	—	—	—	11,4	19,9	—	—	—	—	48,4	5
	TRENTO	312	Pr	—	—	—	—	—	—	—	—	0,4	—	—	—	0,8	2,4	—	—	—	—	—	2,2	—	—	—	—	—	2,0	22,8	—	—	—	—	30,6	4
Fersina	S. Orsola	925	P	—	—	—	—	—	0,4	—	—	0,5	—	—	—	3,0	11,3	—	—	—	—	—	3,1	—	—	—	—	—	6,2	8,3	—	—	—	—	32,7	5
Sila	Piazze Pinè	1087	P	—	—	—	—	—	—	—	—	0,9	—	—	—	—	14,0	—	—	—	—	—	5,0	—	—	—	—	—	—	28,3	—	—	—	—	48,2	3
	Aldeno	212	P	—	—	—	—	—	—	—	—	—	—	—	—	1,0	11,0	—	—	—	—	—	6,3	—	—	—	—	—	10,3	27,2	—	—	—	—	55,6	5
Cavallino	Serrada	1248	P	—	—	—	—	—	8,7	—	—	2,8	—	—	—	7,6	12,4	—	—	—	—	—	—	—	—	—	—	—	10,7	10,5	—	—	—	—	52,7	6
	FOLGARIA	1168	P	—	—	—	—	0,3	6,0	—	—	1,1	—	—	0,4	5,0	23,2	—	—	—	—	—	2,0	2,5	—	—	—	—	0,4	6,5	—	—	—	—	47,4	7
Leno	Piazza (Terragnolo)	782	P	—	—	—	—	—	2,8	—	—	—	—	—	—	1,2	14,5	—	—	—	—	—	—	—	—	—	—	—	2,0	15,0	—	—	—	—	36,5	5
	ROVERETO	211	P	—	—	—	—	—	—	—	—	0,6	—	—	—	1,4	17,2	—	—	—	—	—	4,2	2,0	—	—	—	—	5,8	18,2	—	—	—	—	49,4	6
	Brentonico	670	P	—	—	—	—	—	—	—	—	—	—	—	—	12,0	—	—	—	—	—	—	—	—	—	—	—	—	—	10,0	—	—	—	—	22,0	2
Ala	Ronchi	709	P	—	—	—	—	—	20,6	—	—	2,8	—	—	—	5,0	3,0	—	—	—	—	—	—	—	—	—	—	—	—	—	—	—	—	—	31,4	4
	Spiazzi di M. Baldo	930	P	—	—	—	—	—	—	—	—	4,2	—	—	—	—	—	—	—	—	—	—	—	—	—	—	—	—	—	»	—	—	—	—	»	»
	Belluno Veronese	148	P	—	—	—	—	—	—	—	—	—	—	—	—	—	2,1	—	—	—	—	—	9,2	—	—	—	—	—	—	40,2	—	—	—	—	51,5	3
	Dolcè	215	P	—	—	—	—	—	—	—	—	—	—	—	—	—	9,7	—	—	—	—	—	—	—	—	—	—	—	—	12,0	—	—	—	—	21,7	2
Tesso	Caprino Veronese	254	P	—	—	—	—	—	—	—	—	3,0	—	—	—	2,0	—	—	—	—	—	—	1,0	—	—	—	—	—	—	3,0	—	—	—	—	9,0	4?
	Affi	188	P	—	—	—	—	—	4,0	—	—	7,0	—	—	—	7,0	18,0	—	—	—	—	—	3,0	—	—	—	—	—	—	22,0	—	—	—	—	61,0	6
	VERONA	60	Pr	—	—	—	—	—	5,2	—	—	—	—	—	—	0,9	3,6	—	—	—	—	—	—	—	—	—	—	—	—	5,0	—	—	—	—	14,7	3
Valpantena	Fosse di S. Anna	945	P	—	—	—	—	—	—	—	—	2,4	—	—	—	5,1	2,3	—	—	—	—	—	—	—	—	—	—	—	18,3	3,1	—	—	—	—	31,2	5
	Cerro Veronese	729	P	—	—	—	—	—	2,2	4,3	1,9	—	—	—	—	3,2	5,0	—	—	—	—	—	1,1	—	—	—	0,7	—	—	4,2	—	—	—	—	22,6	7
	MARZANA	166	Pr	»	»	»	»	»	»	»	»	»	»	»	»	»	»	»	»	»	»	»	»	»	»	»	»	»	»	»	»	»	»	»	»	»
Squarano	Roverè Veronese	847	P	—	—	—	—	—	8,7	5,2	—	—	—	—	—	5,4	14,3	—	—	—	—	—	4,6	—	—	—	2,3	—	2,6	14,7	—	—	—	—	57,8	8
Chiampo	Campo d'Albero	901	P	—	—	—	—	2,2	34,2	11,5	—	8,3	—	—	—	5,6	38,4	—	—	—	—	—	8,2	—	—	—	8,1	—	20,1	48,0	—	—	—	—	184,6	10
	Campanella d'Altissimo	720	P	—	—	—	—	—	16,5	20,0	—	2,5	—	—	—	25,0	2,5	—	—	—	—	—	n	—	—	—	2,2	—	18,4	n	—	—	—	—	87,1 n	9?
	CHIAMPO	180	Pr	—	—	—	—	—	27,4	25,3	—	13,2	—	—	—	9,3	39,9	—	—	—	—	—	4,5	0,1	—	—	1,8	—	5,9	35,6	—	—	—	—	162,0	9

PIANURA FRA BRENTA E ADIGE

Bacino secondario	Stazione	Quota sul mare metri	Tipo dello strumento	1	2	3	4	5	6	7	8	9	10	11	12	13	14	15	16	17	18	19	20	21	22	23	24	25	26	27	28	29	30	31	Totale mensile	Numero dei giorni piovosi
Bacchiglione Gorzone	Camisano	24	P	—	—	—	—	—	8,5	16,2	—	12,5	—	—	—	2,5	1,5	—	—	—	—	—	3,0	—	—	—	0,5	—	15,0	6,6	—	—	—	—	65,3	8
	PADOVA	12	Pr	—	—	—	—	—	15,6	16,4	—	10,7	—	—	—	3,1	18,2	—	—	—	—	—	—	—	—	—	0,4	—	13,4	14,4	—	—	—	—	92,2	7
	Saonara	10	P	—	—	—	—	—	13,4	14,6	—	11,3	—	—	—	—	9,1	—	—	—	—	—	2,4	1,7	—	—	0,6	0,5	9,1	9,3	—	—	—	—	72,0	8

Bacino secondario	Stazione	Quota sul mare metri	Tipo della stazione	1	2	3	4	5	6	7	8	9	10	11	12	13	14	15	16	17	18	19	20	21	22	23	24	25	26	27	28	29	30	31	Totale mensile	Numero dei giorni piovosi
	(segue)																																			
Brenta-Bacch.	PIOVE DI SACCO	7	Pr	—	—	—	—	—	21,5	17,5	—	13,7	—	—	—	2,2	10,0	—	—	—	—	—	3,2	0,5	—	—	0,4	0,9	8,8	9,5	—	—	—	—	88,2	8
	BOVOLENTA	7	Pr	—	—	—	—	—	14,8	28,5	—	4,8	—	—	—	3,1	9,2	—	—	—	—	—	0,8	0,8	—	—	—	0,2	6,2	9,8	—	—	—	—	75,9	7
	S. MARGH. DI CODEVIGO	4	Pr	—	—	—	—	—	16,8	14,0	0,2	3,0	—	—	0,2	0,4	8,2	—	—	—	—	—	0,4	0,6	—	—	—	0,2	4,6	7,8	—	—	—	—	56,4	6
Bacchiglione-Gorzone	COLLE VENDA	580	Pr	»	»	»	»	»	»	»	»	»	»	»	»	»	»	»	»	»	»	»	»	»	»	»	»	»	»	»	»	»	»	»	»	»
	ZOVENCEDO	280	Pr	—	—	—	—	—	24,2	18,4	—	12,0	—	—	—	7,5	16,0	—	—	—	—	—	—	—	—	—	—	—	5,4	—	—	—	—	—	84,5	7 ?
	CAL DI GUA'	60	Pr	—	—	—	—	—	18,5	20,6	—	11,1	—	—	—	4,5	23,5	—	—	—	—	—	3,4	—	—	—	0,5	—	8,1	20,2	—	—	—	—	110,5	8
	Longare	29	P	—	—	—	—	—	10,8	16,4	—	14,0	—	—	—	37,0		—	—	—	—	—	4,9	—	—	—	0,7	—	17,0	13,9	—	—	—	—	116,7	8 ?
	COLOGNA VENETA	24	Pr	—	—	—	—	—	9,0	19,4	—	13,5	—	—	—	7,5	—	—	—	—	—	—	—	—	—	—	—	—	4,8	11,6	—	—	—	—	65,8	6
	Montegaldella	23	P	»	»	»	»	»	»	»	»	»	»	»	»	»	»	»	»	»	»	»	»	»	»	»	»	»	»	»	»	»	»	»	»	»
	Noventa Vicentina	16	P	—	—	—	—	—	6,1	19,4	—	10,0	—	—	—	0,7	13,2	—	—	—	—	—	0,4	—	—	—	0,1	—	0,1	7,4	—	—	—	—	57,4	5
Bacchiglione-Gorzone-Adige	Montagnana	14	P	—	—	—	—	—	10,7	14,6	—	10,5	—	—	—	6,5	1,0	—	—	—	—	—	1,4	1,1	—	—	—	—	4,1	8,6	—	—	—	—	58,5	9
	Este	13	P	—	—	—	—	—	12,6	[15,0]	—	8,4	—	—	—	5,7	3,3	—	—	—	—	—	1,2	0,8	—	—	—	—	5,1	6,2	—	—	—	—	58,3	8
	Battaglia Terme	11	Pr	—	—	—	—	—	32,0		—	34,0						—	—	—	—	—	20,8								—	—	—	—	86,8	11 ?
	Casal Ser Ugo	8	P	—	—	—	—	—	18,1	14,4	—	9,3	—	—	—	6,5	7,2	—	—	—	—	—	2,1	0,1	—	—	0,4	0,4	8,5	9,1	—	—	—	—	76,1	8
	Bagnoli di Sopra	6	P	—	—	—	—	—	18,2	21,1	—	11,8	—	—	—	8,5	9,2	—	—	—	—	—	6,5	2,0	—	—	1,0	1,3	5,8	6,4	—	—	—	—	91,3	11
	Cona	4	P	—	—	—	—	—	17,5	22,7	—	16,1	—	—	—	9,2	8,1	—	—	—	—	—	2,8	1,7	—	—	1,8	1,4	1,1	4,5	—	—	—	—	84,3	11
	Albaredo d'Adige	24	P	—	—	—	—	—	5,5	10,2	—	14,1	—	—	—	3,5	10,5	—	—	—	—	—	0,5	—	—	—	0,2	—	4,0	12,0	—	—	—	—	61,4	7
	Stanghella	7	P	—	—	—	—	—	22,8	2,1	—	7,1	—	—	12,2	16,4	13,1	—	—	—	—	—	1,3	0,8	—	—	0,6	1,1	3,8	3,9	—	—	—	—	85,2	10
	CAVANELLA MOTTE	1	Pr	—	—	—	—	—	15,6	10,2	—	7,0	—	—	—	8,1	18,0	—	—	—	—	—	3,3	5,8	—	—	1,1	2,5	5,2	2,6	—	—	—	—	49,3	11

PIANURA FRA ADIGE E PO

Bacino secondario	Stazione	Quota sul mare metri	Tipo della stazione	1	2	3	4	5	6	7	8	9	10	11	12	13	14	15	16	17	18	19	20	21	22	23	24	25	26	27	28	29	30	31	Totale mensile	Numero dei giorni piovosi
Adige-Tartaro	Villafranca Veronese	54	P	»	»	»	»	»	»	»	»	»	»	»	»	»	»	»	»	»	»	»	»	»	»	»	»	»	»	»	»	»	»	»	»	»
	Ca' di David	49	P	—	—	—	—	—	7,2	14,6	—	12,7	—	—	—	1,0	10,5	—	—	—	—	—	2,7	—	—	—	4,0	—	4,2	13,9	—	—	—	—	71,9	9
	Bovolone	24	P	—	—	—	—	—	10,7	17,7	—	18,5	—	—	—	3,0	5,2	—	—	—	—	—	0,6	—	—	—	—	—	3,0	7,7	—	—	—	—	66,4	7
	TORRETTA VENETA	10	Pr	—	—	—	—	—	10,4	17,2	—	10,0	—	—	—	3,0	1,2	—	—	—	—	—	—	—	—	—	—	—	2,4	3,4	—	—	—	—	47,6	7
	BOTTI BARBARIGHE	7	Pr	—	—	—	—	—	16,6	12,7	—	3,1	—	—	—	6,2	13,6	—	—	—	—	—	1,6	0,3	—	—	0,5	1,5	3,8	5,1	—	—	—	—	65,0	9
	ROVIGO	7	Pr	—	—	—	—	—	22,0	18,8	3,6	8,2	0,6	—	—	7,8	16,4	—	0,2	—	0,2	—	16,0	1,8	0,4	—	—	0,4	4,4	3,2	1,0	—	—	—	91,2	11
	S. Martino di Venezze	6	P	—	—	—	—	—	23,2	26,0	—	7,4	—	—	—	9,6	14,3	—	—	—	—	—	2,8	1,7	—	—	1,9	1,6	4,5	5,4	—	—	—	—	98,2	11
	Pizzon	6	P	—	—	—	—	—	17,1	21,5	—	9,2	—	—	—	13,6	8,9	—	—	—	—	—	2,5	0,9	—	—	—	1,0	2,6	3,2	—	—	—	—	80,5	9
Tartaro-Canal Bianco-Po	Castelnuovo Veronese	130	P	—	—	—	—	—	9,8	4,8	—	6,8	—	—	—	1,5	3,0	—	—	—	—	—	3,0	—	—	—	—	—	7,4	10,5	—	—	—	—	46,8	8
	Roverbella	42	P	—	—	—	—	—	7,8	20,2	—	10,0	—	—	—	3,2	10,0	—	—	—	—	—	3,5	—	—	—	—	—	7,6	9,8	—	—	—	—	72,1	8
	NOGAROLE ROCCA	36	Pr	—	—	—	—	—	[30,0]		—	7,9	—	—	—	5,2	6,7	—	—	—	—	—	5,6	—	—	—	—	—	2,7	5,9	—	—	—	—	64,3	8
	Castel d'Ario	24	P	—	—	—	—	—	12,8	20,0	—	5,0	—	—	—	0,5	10,0	—	—	—	—	—	[2,5]	—	—	—	—	—	2,0	7,0	—	—	—	—	59,8	7
	Governolo	16	P	—	—	—	—	0,6	15,0	15,0	5,0	18,3	—	—	—	8,5	5,2	—	—	—	—	—	0,1	—	—	—	—	0,4	2,5	7,7	—	—	—	—	78,3	8
	Ostiglia	13	P	»	»	»	»	»	»	»	»	»	»	»	»	»	»	»	»	»	»	»	»	»	»	»	»	»	»	»	»	»	»	»	»	»
	Castelmassa	12	P	—	—	—	—	—	30,0		—	22,3	—	—	—	11,3		—	—	—	—	—	4,0	—	—	—	—	3,5	1,5	6,3	—	—	—	—	78,9	9 ?
	Fiesso Umbertiano	9	P	—	—	—	—	—	14,5	25,0	—	11,0	—	—	—	11,0	14,8	—	—	—	—	—	3,8	2,5	—	—	—	1,0	2,0	5,5	—	—	—	—	91,1	10
	Isola del Mezzano	3	P	—	—	—	—	—	30,0	22,3	—	1,0	—	—	—	14,7	20,3	—	—	—	—	—	1,3	0,7	—	—	0,5	1,2	3,9	1,0	—	—	—	—	96,9	9
	MOTTA DI LAMA	3	Pr	—	—	—	—	—	23,8	23,8	—	0,6	—	—	—	19,4		—	—	—	—	—	2,0	0,4	—	—	—	1,8	0,6	4,0	—	—	—	—	76,4	7 ?
	CROCE DI BARICETTA	3	Pr	—	—	—	—	—	25,5	24,2	—	8,2	—	—	—	5,8	20,6	—	—	—	—	—	2,3	0,7	—	—	0,4	2,7	—	7,9	—	—	—	—	98,5	8
	Ca' Cappellino	2	P	—	—	—	—	—	31,2	10,0	—	0,7	—	—	—	13,0	7,0	—	—	—	—	—	4,0	—	—	—	—	3,0	6,0	3,0	—	—	—	—	77,9	9 ?
	Sadocca (Idrovora)	1	P	—	—	—	—	—	28,5	10,6	—	2,7	—	—	—	10,9	17,1	—	—	—	—	—	2,8	2,5	—	—	0,9	2,2	4,2	2,5	—	—	—	—	84,9	10
	CA' MELLO (Idrovora)	1	Pr	—	—	—	—	—	38,2	19,2	—	4,0	—	—	—	11,8	10,0	—	—	—	—	—	3,8	1,8	—	—	—	1,8	1,8	3,4	—	—	—	—	95,8	10

Corso d'acqua	Stazione	Tipo dello strumento	1	2	3	4	5	6	7	8	9	10	11	12	13	14	15	16	17	18	19	20	21	22	23	24	25	26	27	28	29	30	31	Media mensile	Ore dell'osservazione
	DAL PIUGA ALL'ISONZO																																		
Piuga	Prestrane	I	107	95	88	80	72	65	60	54	48	40	30	—	—	—	—	—	—	—	—	—	—	—	—	—	—	—	40	100	75	75	70	—	8
Aisa	Ponte di Barbana *	I	80	90	90	85	85	85	105	100	120	115	130	135	140	120	115	110	120	110	115	100	100	90	100	100	140	140	135	135	110	110	100	110	7
Quieto	Pinguente	I	10	10	10	10	10	10	10	10	8	8	8	8	8	8	8	8	8	8	8	8	8	8	8	8	10	28	66	54	46	36	24	15	7
	Levade	I	198	195	178	162	158	204	198	190	191	185	181	175	178	180	171	172	176	180	178	241	235	220	212	210	290	258	608	591	505	416	378	244	8
Botinazza	Ponte S. Lazzaro	I	136	135	135	134	134	134	133	133	133	133	133	133	172	174	170	168	167	165	165	178	176	174	173	177	181	184	223	202	185	181	174	161	8
	ISONZO																																		
Isonzo	Log	I	81	80	79	78	77	76	75	74	73	72	72	70	70	70	70	70	70	70	70	69	69	69	69	68	68	68	67	67	67	66	66	71	12
	Caporetto (a valle)	II	10	9	9	8	8	7	7	6	6	6	5	5	4	4	3	3	2	2	1	1	0	1	1	2	3	3	4	4	4	5	5	2	8
Idria	Idria Inferiore	I	18	17	15	15	15	14	14	15	16	16	15	16	15	14	13	12	12	11	10	9	9	8	7	7	7	8	110	60	26	18	14	18	9
	Tribussa Inferiore	I	88	88	87	87	86	86	85	85	85	84	84	83	82	81	81	80	80	79	79	78	78	77	80	78	78	82	109	168	97	89	88	87	8
Baccia	BACCIA DI MODREA	I	37	36	36	36	36	36	35	35	35	34	34	33	32	32	32	32	32	32	32	31	31	31	30	30	30	32	37	38	36	33	33	34	12
Vipacco	Vipacco	I	28	27	27	25	24	24	23	23	22	22	22	22	22	22	22	22	22	22	22	22	22	22	22	22	22	22	22	50	30	28	25	24	12
	MONTESPINO	I	19	18	18	18	19	18	18	18	19	19	18	18	18	17	17	17	16	16	16	17	18	18	18	20	20	30	97	63	42	28	21	24	12
	Robbia °	I	18	18	17	17	16	16	16	14	14	13	13	13	12	10	10	10	9	9	8	8	6	6	6	8	10	35	200	74	52	35	24	23	9
Torre	Tarcento	I	41	40	40	40	40	39	39	39	38	38	36	36	36	36	35	35	35	35	35	35	35	34	34	35	35	60	58	43	41	40	38	39	12
Natisone	Cividale	I	52	50	50	54	54	50	48	46	46	44	42	42	40	40	40	42	44	44	46	48	52	54	66	78	140	100	86	78	74	66	64	57	13
	DRAVA																																		
Drava	Veradacco	I	3	3	2	2	3	2	3	6	4	6	9	10	11	11	11	11	11	11	11	10	10	9	8	9	8	8	8	8	8	7	7	8	8
	CORSI D'ACQUA MINORI FRA ISONZO-TAGLIAMENTO																																		
Torgnano	Muzzana	I	60	61	61	60	61	61	58	59	59	59	57	57	57	59	58	59	59	60	59	81	84	67	59	59	57	54	54	54	53	53	53	60	12
Stella	Sterpo	I	52	52	50	52	51	53	53	53	55	55	54	54	54	53	53	52	52	51	50	49	49	48	48	46	50	59	56	51	50	49	49	52	8
	Fornaci Anzil	I	88	88	87	87	87	87	87	88	88	88	89	89	90	90	89	89	88	88	88	88	89	89	89	89	97	97	90	88	88	88	88	89	7
	Flambruzzo	I	66	66	66	66	66	66	66	66	66	66	66	65	64	64	63	63	63	62	62	62	62	61	61	61	62	70	109	66	64	63	62	66	12
	Casale Sacile	I	75	75	76	76	76	75	75	74	75	74	73	74	75	77	76	75	74	72	71	70	70	69	68	68	69	79	119	82	74	73	73	75	12
Torre	Torsa	I	36	36	36	35	34	37	36	30	41	41	40	42	42	43	41	40	40	40	39	39	39	39	39	39	40	43	42	43	42	40	40	39	8
	Casale Gambellini	I	33	32	32	33	33	34	34	32	33	31	30	30	30	30	30	30	30	30	29	29	29	29	29	29	29	64	76	40	39	33	31	34	12
Stella	PRECENICCO *	I	100	94	75	96	102	92	91	94	78	90	96	120	158	136	127	126	122	122	128	70	91	84	86	93	133	136	127	130	119	114	115	107	varia
	STERPO DEL MORO °	I	220	215	213	219	220	221	218	213	195	198	200	224	234	227	230	245	250	252	242	179	172	177	184	196	200	210	219	172	214	206	200	212	12
	TAGLIAMENTO																																		
Tagliamento	Ponte Fasui	I	28	28	28	28	28	28	27	27	27	27	27	27	27	27	27	27	27	27	27	27	27	27	27	27	27	27	26	26	26	26	26	27	12
Gisf	alla confluenza	I	28	28	28	28	28	28	27	27	27	27	27	27	27	27	27	27	27	27	27	27	27	27	27	27	27	27	27	27	27	27	27	27	12

Corso d'acqua	Stazione	Tipo dello strumento	1	2	3	4	5	6	7	8	9	10	11	12	13	14	15	16	17	18	19	20	21	22	23	24	25	26	27	28	29	30	31	Media mensile	Cm dall'osservazione
	(segue)																																		
Tagliamento	PONTE SACROVIT	I	15	15	15	15	15	14	14	14	14	14	15	16	16	16	15	14	14	14	14	14	14	14	14	14	14	14	14	13	13	13	13	14	8
	CASALE D'AVARIIS	I	38	38	38	38	38	37	37	37	37	39	38	38	37	37	37	37	37	36	36	36	36	36	36	35	35	35	35	36	36	35	35	37	9
Lumiei	LA MAINA (Briglia superiore)	I	3	3	3	2	2	2	2	2	2	2	2	2	2	2	2	2	» △	»	»	»	»	»	»	»	»	»	»	»	»	»	»	» △	10
	PLAN DAL SAC (Ampezzo)	I	59	59	59	59	59	59	58	58	60	57	58	58	56	55	55	55	55	55	55	55	55	55	55	57	56	57	62	57	56	56	56	57	12
Pesarina	Entrampo	I	56	56	56	56	56	56	56	56	55	55	55	55	55	55	55	55	55	55	55	55	55	54	54	54	54	54	54	54	54	53	53	55	varia
But	S. Nicolò	I	38	38	38	38	37	37	37	37	37	37	37	37	36	36	36	36	36	36	36	35	35	34	34	34	34	34	33	33	34	35	35	36	13
Chiarsò	Ponte Lovea	I	36	36	36	36	36	36	35	35	35	35	35	35	35	34	34	34	34	34	34	34	34	34	33	33	33	34	35	35	35	34	33	35	varia
Fella	Malborghetto	I	100	100	100	100	100	100	100	100	100	100	98	98	98	96	96	96	94	94	94	92	92	92	90	90	90	90	90	90	90	90	90	95	10
Pontebbana	Pontebba	I	43	43	43	43	44	44	44	44	45	45	45	45	46	46	46	46	46	45	45	44	44	44	44	43	43	43	43	43	43	43	43	44	12
Dogna	Dogna (a monte)	I	2	2	2	2	2	2	2	2	2	2	2	2	2	2	2	2	2	2	1	1	1	1	1	1	1	1	1	1	1	1	1	2	8
Fella	DOGNA	I	10	10	10	11	11	11	12	12	14	14	14	15	15	15	15	16	16	16	16	16	17	17	17	17	17	17	17	17	17	17	17	15	8
Raccolana	CHIUSAFORTE (Pian d. Sega)	I	25	25	25	24	24	24	24	24	24	24	23	23	23	23	23	23	23	23	22	22	22	21	21	21	21	25	25	25	24	24	24	23	12
Resia	Resiutta	I	49	49	49	49	49	49	48	48	48	48	48	48	48	48	47	47	47	47	47	46	46	46	46	46	46	45	45	45	45	45	45	47	9
Fella	Moggio Udinese	I	118	118	118	117	117	117	116	116	116	115	115	115	113	113	113	111	111	111	110	108	108	106	106	105	105	103	103	102	102	101	101	111	12
Tagliamento	Pioverno	I	92	92	91	90	89	89	88	87	87	85	85	84	83	86	85	84	83	83	83	84	84	83	83	79	78	80	80	80	78	78	78	84	7
	VENZONE	I	96	95	94	92	90	89	87	86	86	84	82	80	79	77	74	72	69	67	65	63	60	57	54	52	49	47	44	42	40	38	35	69	8
Lago di Cavazzo	Interneppo	I	»	»	»	»	»	»	»	»	»	»	»	»	»	»	»	»	»	»	»	»	»	»	»	»	»	»	»	»	»	»	»	»	»
Tagliamento	Fraforeano	I	46	46	46	46	45	45	45	43	43	43	43	40	40	40	40	40	39	39	39	38	38	38	37	37	36	36	62	56	50	42	41	43	9

LIVENZA

Corso d'acqua	Stazione	Tipo dello strumento	1	2	3	4	5	6	7	8	9	10	11	12	13	14	15	16	17	18	19	20	21	22	23	24	25	26	27	28	29	30	31	Media mensile	Cm dall'osservazione
Sorgenti Gorgazzo	Gorgazzo	I	59	58	57	55	53	52	51	51	50	50	49	48	47	46	45	44	44	43	43	42	42	41	41	40	40	40	69	58	53	49	45	48	9
Livenza	FIASCHETTI DI CANEVA *	I	236	235	234	234	234	234	234	233	234	232	231	230	230	231	231	230	230	230	232	229	228	227	226	226	230	235	257	244	238	236	231	233	12
Meschio	Schiavoi *	I	100	99	98	98	99	100	101	102	130	125	135	140	80	78	100	100	94	94	95	95	96	97	98	99	100	100	99	98	100	100	105	102	12
Livenza	S. Cassiano *	I	66	74	65	70	80	74	48	50	56	60	72	68	80	60	76	84	100	106	104	96	64	68	82	88	94	94	100	204	190	126	130	88	12
Meduna	PONTE NAVARONS	I	78	76	76	76	76	76	76	76	76	75	75	75	75	75	75	75	75	74	74	74	74	74	74	74	74	73	73	73	73	73	73	75	12
Cellina	Stich *	I	48	48	48	48	48	48	48	46	46	46	46	46	46	45	45	45	45	45	45	45	45	45	45	45	45	44	44	44	44	44	44	46	varia
Settimana	Stalli Nucci *	I	31	30	30	30	30	30	30	30	30	29	29	29	29	29	29	29	29	28	28	28	28	28	28	28	28	28	28	28	27	27	27	29	varia
Cimolaiana	CIMOLAIS	Ir	61	62	62	62	62	62	60	60	61	60	60	60	60	60	60	60	60	60	60	60	60	60	60	60	61	61	60	60	60	60	60	60	12
Cellina	MEZZOCANALE *	Ir	45	44	43	43	42	42	42	41	41	41	41	40	40	40	40	40	40	39	39	39	39	39	39	39	38	38	38	38	38	38	38	40	12
	Diga Cellina	I	»	»	»	»	»	»	»	»	»	»	»	»	»	»	»	»	»	»	»	»	»	»	»	»	»	»	»	»	»	»	»	»	»
Meduna	Visinale *	I	20	19	22	24	29	30	31	34	30	29	32	34	35	34	30	29	31	35	34	36	35	30	29	32	39	40	41	38	34	38	36	32	12
Livenza	Meduna di Livenza *	I	6	2	2	4	2	6	10	10	10	0	2	10	16	16	8	4	6	8	10	8	6	4	4	8	8	16	182	90	30	12	10	14	12
	Motta di Livenza *	I	35	40	35	20	12	17	25	30	40	32	34	35	25	25	27	25	30	20	25	27	23	30	27	27	30	20	140	100	5	15	20	26	12

(1) In luogo della stazione a valle distrutta da eventi bellici, è stata istituita la stazione sulla briglia a monte.

Corso d'acqua	Stazione	Tipo dello strumento	1	2	3	4	5	6	7	8	9	10	11	12	13	14	15	16	17	18	19	20	21	22	23	24	25	26	27	28	29	30	31	Media mensile	Ore dell'osservazione
	PIAVE																																		
Piave	Ponte Cordevole	I	65	65	65	65	65	64	64	64	64	64	64	64	63	63	63	62	62	62	62	62	62	62	62	63	63	63	63	63	63	63	63	63	12
Sitola	Cima Canale	I	16	16	16	15	15	17	13	11	10	10	10	9	9	9	9	8	8	8	7	8	8	8	9	10	10	9	8	8	8	8	8	10	12
Piave	PRESENAIO (Ponte)	Ir	43	43	44	44	43	43	43	42	42	42	41	41	41	40	40	40	39	43	42	41	41	40	40	39	39	38	41	40	40	48	45	42	varia
Frisone	Campolongo (P.te Masarè)	I	2	2	2	2	2	2	2	2	2	2	2	2	2	2	1	1	1	1	1	1	1	1	1	1	1	1	1	1	1	1	1	1	varia
Padola	Ponte Padola	I	11	11	11	11	11	11	11	11	11	11	11	11	11	11	11	11	11	11	10	10	10	10	10	10	10	10	10	10	10	10	12	11	varia
Digon	Volta di Tamber	I	6	7	8	9	8	10	10	10	10	10	10	10	10	10	12	12	8	8	8	8	8	8	10	10	10	8	8	8	8	8	8	9	12
Piave	PONTE DELLA LASTA	Ir	21	21	21	21	21	21	21	21	21	20	20	20	20	20	20	20	19	20	20	20	19	19	19	20	19	19	20	19	18	18	18	20	12
Ansiei	AURONZO	Ir	43	43	43	43	43	43	43	43	43	43	43	43	42	42	42	42	42	42	42	42	42	42	42	42	42	42	42	42	42	42	42	42	12
Piave	LOZZO DI CADORE *	Ir	69	67	69	70	67	68	67	70	67	68	92	92	70	69	69	69	95	74	71	44	48	72	64	76	62	62	68	50	72	66	69	69	12
Boite	Podestagno	I	19	19	19	19	19	19	19	19	19	19	19	19	19	19	18	18	18	18	18	18	18	18	18	18	18	18	18	18	18	18	18	18	11
	VODO DI CADORE	Ir	42	41	42	43	40	40	40	40	40	38	40	40	40	40	40	40	38	43	40	39	39	38	38	39	39	39	39	39	38	37	37	40	12
Piave	PERAROLO *	Ir	54	54	55	57	54	55	52	59	54	54	55	73	55	54	51	52	75	60	53	70	58	70	40	40	48	46	49	»	»	30	51	»	12
Vajont	ERTO (Caldaia)	Ir	9	9	9	9	9	9	9	9	9	9	8	8	8	8	8	8	8	8	8	8	8	8	8	8	8	8	8	8	8	8	8	8	varia
Maè	MUDA MAÈ (Longarone)	Ir	26	24	24	23	24	24	23	22	23	22	21	22	22	22	22	20	20	19	19	19	18	18	»	»	»	»	»	»	»	»	»	»	12
Piave	PONTE NELLE ALPI *	Ir	2	0	22	22	23	22	22	22	20	0	0	0	3	2	3	2	2	2	3	3	1	4	4	4	4	4	2	4	3	4	4	3	12
	Belluno *	I	45	45	37	37	35	35	36	36	46	46	46	46	46	48	48	48	48	48	48	48	48	48	48	48	48	48	49	49	49	49	50	45	12
Cordevole	Digonera	I	»	»	»	»	10	10	10	10	10	10	9	9	9	9	8	8	8	8	8	7	7	7	7	7	7	7	6	6	6	6	6	»	13
Pettorina	Malga Ciapela	I	13	13	13	13	13	13	13	13	12	12	12	12	12	11	11	11	11	11	11	11	11	11	10	10	10	10	10	10	10	10	10	11	8
Fiorentina	Pezzeglì	I	7	7	7	7	7	7	7	7	7	7	6	6	6	6	6	6	6	6	6	6	6	6	6	6	6	6	6	6	6	6	6	6	varia
Cordevole	Caprile	I	24	24	24	24	24	24	23	23	23	23	23	23	23	23	23	23	23	23	23	23	23	23	23	23	23	23	23	23	23	23	23	23	12
	MAS *	Ir	22	22	20	19	6	9	8	8	11	10	25	11	12	47	30	26	41	28	29	29	30	36	37	36	40	43	36	32	32	34	38	24	12
Mis	CAMOLINO	Ir	14	15	15	15	15	15	15	15	15	16	16	16	14	15	15	15	16	16	14	14	13	13	13	13	14	14	14	15	13	13	13	14	12
Piave	SEGUSINO *	Ir	107	105	108	109	108	108	106	106	107	105	104	102	101	101	100	102	101	99	99	98	99	97	97	96	96	98	98	96	97	97	97	101	12
	NERVESA DELLA BATTAGLIA	Ir	56	56	56	55	55	54	53	53	54	53	53	53	52	55	53	52	52	52	52	51	52	50	50	50	50	49	57	51	50	49	49	52	12
	CORSI D'ACQUA MINORI FRA TAGLIAMENTO E PIAVE																																		
Malgher	CORBOLONE *	Ir	150	146	145	150	147	148	152	150	148	149	149	150	151	155	161	153	148	143	146	139	141	144	138	141	138	148	273	216	161	146	143	154	12
	BRENTA																																		
Lago di Caldonazzo	TENNA	Ir	66	64	64	63	62	61	60	59	59	58	58	57	56	57	56	56	56	55	57	57	57	57	56	56	56	56	56	56	56	56	56	58	12
Lago di Levico	LEVICO	Ir	97	96	95	95	95	95	95	95	95	95	95	95	98	99	100	100	100	100	100	99	99	98	98	100	100	100	100	100	100	100	100	98	12
Brenta	LEVICO-CERVIA	I	37	37	37	37	37	35	35	34	34	33	33	33	33	33	32	33	33	32	32	31	32	32	29	30	30	30	30	31	31	29	29	33	12
	Ospedaletto	I	23	23	23	23	23	22	22	22	22	22	22	21	21	21	21	21	20	20	20	20	20	19	19	19	19	19	18	18	18	18	18	21	12

Corso d'acqua	Stazione	Tipo dello strumento	1	2	3	4	5	6	7	8	9	10	11	12	13	14	15	16	17	18	19	20	21	22	23	24	25	26	27	28	29	30	31	Media mensile	Ore dell'osservazione
	(segue)																																		
Cismon	Ponte S. Silvestro	I	39	39	39	39	38	38	38	37	37	37	37	37	37	37	37	36	36	36	35	35	35	35	35	35	35	34	34	34	34	34	34	36	8
Brenta	SARSON DI BASSANO	I	61	60	60	60	60	60	58	58	58	58	57	57	56	56	56	56	57	10(1)	10	10	10	10	10	10	9	9	9	8	9	10	57	38	12
	Bassano del Grappa	Ir	52	52	51	51	50	50	50	50	49	52	52	51	51	65	63	62	60	58	58	58	58	58	58	57	57	58	56	56	56	55	53	55	9
	Ponte della Friola	I	»	»	»	»	»	»	»	»	»	»	»	»	»	»	»	»	»	»	»	»	»	»	»	»	»	»	»	»	»	»	»	»	»
	LIMENA	Ir	69	67	43	44	46	48	48	38	47	49	53	54	56	7	29	42	50	54	56	61	57	56	58	56	58	53	28	44	48	53	54	37	12
Muson dei Sassi	Ponte Pennello *	I	125	127	122	125	125	132	137	122	120	113	117	122	129	187	142	145	134	128	125	117	113	115	117	113	115	119	172	145	122	125	118	128	12
	CORSI D'ACQUA MINORI FRA PIAVE E BRENTA																																		
Stio	CASIER *	Ir	51	50	49	47	53	55	57	59	60	59	58	58	62	86	90	70	60	58	56	56	55	55	49	52	49	90	95	83	55	44	38	60	12
	Mussestre *	I	76	74	64	68	80	90	86	84	84	83	93	99	129	138	119	99	90	82	99	78	72	82	81	83	99	125	103	105	86	79	76	91	12
	Trepalade *	I	113	112	110	113	114	115	140	141	134	133	130	128	129	130	140	165	140	135	134	135	136	138	139	137	138	135	134	130	130	127	125	130	12
Zero	Mogliano Veneto (Villa Antonini)	I	28	30	30	40	40	50	50	48	60	52	50	50	60	95	96	90	85	80	80	75	75	70	70	75	70	60	70	70	62	60	65	62	13
Marzenego	Venezia-Zelarino	I	64	71	48	54	61	56	49	46	59	51	60	64	56	68	74	63	59	68	74	56	70	65	61	73	64	68	61	56	63	70	62	62	varia
	BACCHIGLIONE																																		
Bacchiglione	VICENZA (Ponte degli Angeli)	Ir	58	56	44	52	60	58	64	56	57	56	56	56	56	64	56	58	56	58	59	59	58	58	53	53	54	56	62	56	50	44	52	56	12
Astico	Seghe di Velo	I	20	20	10	10	15	15	15	15	15	15	15	15	15	15	15	15	15	15	20	20	20	20	15	15	15	15	15	15	15	15	15	15	12
Tesina Vicentina	Bolzano Vicentino *	I	30	30	30	30	30	30	30	30	30	30	30	30	30	30	30	30	30	30	30	30	30	30	30	30	30	30	30	48	48	48	48	30	12
Bacchiglione	Longare *	I	65	51	53	52	68	80	98	60	58	52	50	50	44	94	93	58	48	46	49	48	66	52	49	44	45	45	96	88	57	50	46	60	12
	MONTEGALDELLA *	Ir	40	54	54	52	47	44	70	69	65	60	54	56	57	78	69	64	58	60	56	46	38	52	50	41	50	50	113	63	65	56	54	58	12
	S. Marco *	I	272	274	277	269	267	266	228	247	251	255	251	257	248	219	231	243	290	269	263	260	262	267	266	260	257	248	190	229	233	245	258	252	12
Tesina	Ponte Pedagni (Veggiano)	I	73	71	69	68	67	70	121	105	92	81	75	72	76	88	95	92	88	82	79	75	71	69	68	69	71	78	112	108	91	83	79	82	12
Canale Battaglia	Brentelle di Sotto *	I	121	145	151	143	107	139	146	166	131	128	127	106	152	176	118	152	148	138	102	134	131	119	132	134	132	118	122	126	56	115	121	130	12
Bacchiglione	Bassanello *	I	60	140	147	148	60	125	134	64	128	120	126	65	123	125	60	120	125	128	65	125	125	60	130	128	132	64	140	100	60	90	129	108	12
Canale di Pontelongo	Bovolenta *	I	10	48	8	41	82	38	44	101	70	75	32	77	51	82	124	92	61	42	95	51	47	82	31	18	11	95	52	133	112	24	29	60	12
	Pontelongo *	I	40	10	30	50	95	60	70	85	30	90	130	170	125	120	70	95	70	85	80	50	30	55	70	50	60	80	65	55	80	35	45	70	12
Canale Bisatto	Bomba *	I	98	95	88	74	50	43	22	34	29	25	22	36	25	14	16	10	7	18	22	28	30	34	37	43	44	38	13	6	14	25	32	33	12
Canale di Battaglia	Battaglia *	I	180	310	320	290	190	280	280	180	280	200	250	180	220	250	220	240	240	285	180	250	290	200	240	260	280	200	250	270	160	255	275	242	12
	AGNO-GUÀ																																		
Agno	RECOARO *	Ir	»	»	»	»	»	»	»	»	»	»	»	»	»	»	»	»	»	»	»	»	»	»	»	»	»	»	»	»	»	»	»	»	»
Guà	PONTE ARZIGNANO	Ir	40	40	40	40	40	40	40	40	40	40	40	40	40	40	40	40	40	40	40	40	40	42	42	42	42	42	42	43	43	43	43	41	12
	Lonigo	I	100	100	94	98	100	103	100	98	97	95	95	96	95	99	99	98	95	95	95	92	95	92	96	98	97	95	95	98	97	96	95	97	12
	COLOGNA VENETA	Ir	11	8	8	6	12	12	12	2	0	5	2	0	6	8	5	1	2	5	5	3	9	7	5	8	7	6	14	4	6	6	8	4	12
Frassine	BORGO FRASSINE *	I	260	260	260	220	220	220	220	220	220	220	260	260	250	280	260	260	280	260	260	260	260	240	240	240	220	240	280	220	220	220	220	240	8

(1) L'aumento di livello, che si riscontra nei giorni dal 17 al 30, è dovuto a manovre della diga di Mignano.

Corso d'acqua	Stazione	Tipo dello strumento	1	2	3	4	5	6	7	8	9	10	11	12	13	14	15	16	17	18	19	20	21	22	23	24	25	26	27	28	29	30	31	Media mensile	Ore dell'osservazione
	(segue)																																		
Cavo Maestra	Botte di Vighizzolo *	I	78	79	80	79	79	79	83	46	37	54	62	64	59	12	4	13	20	38	49	50	53	54	57	59	61	62	54	46	58	61	64	52	12
Pratta	Valli Mocenighe	I	220	220	219	218	218	217	215	200	190	180	172	160	155	150	146	142	140	160	169	179	186	195	200	210	212	216	222	224	227	225	222	194	12
Guzzone	Stanghella	I	285	284	285	286	286	285	227	197	211	220	236	240	242	158	130	139	165	194	214	225	236	250	260	268	261	257	240	310	252	242	250	233	12
	Taglio Anguillara	I	340	343	345	343	340	330	280	240	255	280	330	235	290	235	207	210	240	237	235	270	287	305	305	303	302	300	300	302	302	305	307	283	12
	CA' DOLFIN *	Ir	162	150	145	170	196	147	160	164	138	138	154	165	159	144	148	146	142	147	135	130	169	170	153	143	188	158	161	153	142	146	140	153	12
	Mottacuora *	I	56	62	69	74	79	84	89	93	82	71	60	45	25	40	52	58	62	68	74	80	85	92	100	110	106	102	95	88	81	75	68	75	12

ALTO ADIGE

Corso d'acqua	Stazione	Tipo dello strumento	1	2	3	4	5	6	7	8	9	10	11	12	13	14	15	16	17	18	19	20	21	22	23	24	25	26	27	28	29	30	31	Media mensile	Ore dell'osservazione
Solda	Prato allo Stelvio	I	▲	▲	▲	▲	20	20	20	20	▲	▲	▲	▲	▲	▲	30	28	28	28	28	28	28	28	28	28	28	28	▲	▲	▲	▲	▲	»	8
Adige	TEL	Ir	123	122	121	120	124	126	126	126	126	124	124	124	126	128	126	127	127	128	126	126	125	125	125	125	126	126	126	124	124	125	126	125	12
Passirio	Saltusio	I	11	11	10	10	10	10	10	10	9	9	9	9	9	9	8	8	8	8	8	10	10	10	11	11	11	11	10	10	10	9	9	10	12
Adige	PONTE D'ADIGE	I	136	136	136	136	135	139	140	139	138	138	140	137	137	137	136	136	136	136	135	135	134	134	133	133	135	136	136	135	139	138	137	136	varia
Isarco	Vipiteno	I	78	78	79	80	▲	▲	▲	▲	▲	▲	▲	▲	▲	▲	▲	▲	▲	▲	70	70	73	74	74	75	75	75	75	75	75	75	75	»	10
	PRÀ DI SOPRA	Ir	67	67	68	68	69	69	69	69	69	68	68	69	68	68	67	67	67	67	67	67	67	66	67	67	67	67	66	69	68	68	69	68	12
Lago di Braies	Braies	I	103	103	102	101	100	100	99	97	96	94	92	91	90	88	87	86	84	83	82	80	80	79	78	77	76	74	72	71	70	69	68	86	12
Braies	S. Vito in Braies	I	25	25	25	25	25	25	25	25	25	25	24	24	24	24	24	24	24	24	24	24	24	24	23	23	23	23	23	23	23	23	23	24	12
Rienza	Monguelfo (superiore)	I	17	17	17	17	17	17	17	17	17	17	17	17	16	16	16	16	16	16	16	16	16	15	15	15	15	15	15	15	15	15	15	16	8
	Valdaora	I	12	12	11	11	10	10	10	8	8	8	8	8	8	8	8	7	7	7	7	7	7	7	7	7	7	7	7	7	7	7	7	8	9
	Brunico	I	75	75	76	75	75	76	76	76	76	75	74	75	76	76	76	77	76	76	76	76	75	75	75	76	76	75	77	76	75	76	75	76	11
Aurino	Stegona	I	74	74	74	74	74	74	74	74	74	74	74	74	74	74	74	74	74	74	74	74	74	74	74	74	74	74	74	74	74	74	74	74	13
Rienza	S. Lorenzo	I	60	60	60	59	59	59	59	58	58	58	58	58	58	58	58	58	57	57	57	57	57	57	57	56	56	56	56	56	55	55	55	57	12-13
Vigilio	Longega	I	33	33	33	33	32	32	32	32	32	32	32	32	32	32	32	32	32	32	32	31	31	31	31	31	31	31	30	30	30	30	30	32	10
Gadera	Mantana	I	49	49	49	49	49	48	48	48	48	48	47	47	47	47	47	46	46	46	45	45	45	45	45	45	44	44	44	44	44	44	44	46	12-13
Rienza	Chienes	I	4	4	2	2	2	0	0	4	4	6	6	6	4	4	6	6	8	8	8	10	10	12	10	10	8	8	8	8	10	10	10	5	8
Rienza	VANDOIES	I	101	100	99	101	100	101	100	100	100	101	100	100	100	99	96	94	94	95	95	95	95	94	94	92	93	94	93	93	93	93	92	97	12
Isarco	BRESSANONE (Ponte Littorio)	Ir	76	77	78	78	78	79	79	78	78	78	78	78	78	77	78	77	78	78	79	78	78	78	79	78	77	78	78	77	77	78	78	78	12
Gardena	Trattoria Prenè (riva sinistra)	I	17	17	17	17	17	17	17	17	17	17	17	17	17	17	17	17	17	17	17	17	17	17	17	17	17	17	17	17	17	17	17	17	12
Talvera	Sarentino	I	3	3	3	3	2	2	2	2	2	2	2	1	1	1	1	1	1	1	2	1	0	0	0	0	0	0	2	1	1	1	2	1	12

MEDIO E BASSO ADIGE

Corso d'acqua	Stazione	Tipo dello strumento	1	2	3	4	5	6	7	8	9	10	11	12	13	14	15	16	17	18	19	20	21	22	23	24	25	26	27	28	29	30	31	Media mensile	Ore dell'osservazione
Adige	BRONZOLO	Ir	55	64	67	64	55	72	68	62	66	64	65	56	60	58	68	59	58	56	»	58	56	»	»	»	»	»	»	»	»	»	»	»	12
	Egna	I	122	114	114	110	116	118	118	114	116	108	110	124	108	118	112	110	110	102	114	112	110	112	110	110	114	112	112	108	112	106	100	112	8
Noce	PONTE ROVINA *	I	61	60	60	60	60	59	59	59	59	58	58	58	58	58	59	59	59	59	57	57	57	56	56	56	55	55	55	56	56	55	55	58	12
Rabbi	Pondasio	I	60	60	60	57	57	57	57	55	55	55	55	55	55	55	55	50	50	50	55	55	50	50	50	50	50	50	50	50	50	50	50	53	9

Corso d'acqua	Stazione	Tipo delle osservazioni	1	2	3	4	5	6	7	8	9	10	11	12	13	14	15	16	17	18	19	20	21	22	23	24	25	26	27	28	29	30	31	Media mensile	Ore dell'osservazione
	(segue)																																		
Noce	DERMULO *	Ir	68	68	67	67	67	69	68	68	68	66	66	67	71	72	68	63	71	71	66	67	68	68	67	68	69	68	67	68	65	66	66	68	12
Noce	Zambana *	I	»	»	»	»	»	»	»	»	»	»	»	»	»	»	»	»	»	»	»	»	»	»	»	»	»	»	»	»	»	»	»	»	»
Avisio	PEZZÈ DI MOENA	I	25	[25]	[25]	25	[25]	25	[25]	[25]	[25]	[25]	25	[25]	25	[25]	25	[25]	[25]	25	[25]	25	[25]	25	[25]	[25]	25	[25]	25	[25]	25	[25]	[25]	[25]	13
Avisio	Predazzo (Ponte alla Birraria)	I	6	6	6	5	5	5	4	4	4	4	3	3	2	2	2	1	1	0	0	1	1	2	2	2	3	3	4	4	4	5	5	1	7
Travignolo	SOTTOSASSA	I	[7]	7	7	7	7	7	[7]	7	7	7	7	6	6	6	6	6	6	6	6	6	6	5	5	5	5	5	5	5	5	5	5	6	varia
Avisio	Predazzo (Ponte al Gasso)	I	△	△	△	△	△	△	△	△	△	△	△	△	△	△	△	△	△	△	△	△	△	△	△	△	△	△	△	△	△	△	△	»	»
Avisio	Stramentizzo	I	31	31	30	30	30	29	29	29	28	28	28	27	27	27	26	26	26	25	25	25	25	24	24	24	24	24	24	24	24	23	23	26	varia
Avisio	LAVIS	Ir	40	40	40	42	43	42	40	42	42	42	42	41	42	42	42	42	42	42	42	42	42	42	42	42	42	42	[42]	[42]	[42]	[42]	[42]	[42]	12
Adige	TRENTO (Ponte S. Lorenzo)	I	79	77	78	76	75	77	74	72	70	68	70	71	70	68	65	63	65	64	66	62	60	58	59	57	55	53	54	52	49	49	50	65	8
Fersina	Trento (Ponte Connlaghi)	I	7	7	7	7	7	7	7	7	7	7	7	7	7	7	7	7	7	7	7	20	20	20	19	19	19	19	20	20	20	20	20	12	12
Adige	PESCANTINA	Ir	»	»	»	»	»	»	»	»	»	»	»	»	»	»	»	»	»	»	»	»	»	»	»	»	»	»	»	»	»	»	»	»	»
Adige	Verona *	I	208	198	190	188	192	184	197	209	216	220	240	248	257	256	258	275	272	274	269	276	282	287	295	294	296	296	295	298	299	305	308	257	12
Alpone	S. Bonifacio	I	—	—	—	—	—	—	—	—	—	—	—	—	—	—	—	—	—	—	—	—	—	—	—	—	—	—	—	—	—	—	—	»	12
Chiampo	Ponte Marchese	I	—	—	—	—	—	—	—	—	—	—	—	—	—	—	—	—	—	—	—	—	—	—	—	—	—	120	130	140	150	—	—	»	12
Adige	Albaredo d'Adige	I	282	290	289	290	290	287	278	290	288	274	293	291	287	285	284	278	277	296	291	290	282	300	290	283	302	298	297	298	301	308	310	290	12
Adige	Legnago (Porto)	I	191	188	204	204	203	202	202	202	204	202	202	204	200	200	201	201	202	204	205	200	202	204	204	203	203	202	200	201	201	202	202	201	12
Adige	Badia Polesine	I	59	56	49	49	49	51	52	55	50	48	48	53	47	63	58	50	50	49	45	41	40	44	44	42	45	45	51	45	41	34	36	48	12
Adige	BOARA PISANI	Ir	194	190	203	199	201	201	199	196	198	195	187	200	193	190	194	200	204	201	205	209	212	188	204	207	206	208	212	214	215	205	213	201	12
Adige	S. Martino di Venezze	I	23	25	16	19	15	15	15	20	18	18	18	50	20	79	45	20	13	19	15	12	10	12	15	15	18	6	8	6	4	10	3	18	12
Adige	Rottanova	I	212	208	212	208	198	201	191	192	191	184	169	166	32	37	114	196	204	214	191	212	218	202	191	179	194	212	216	218	214	208	239	189	12
Adige	Cavarzere *	I	27	25	24	22	24	27	29	11	17	24	22	18	27	46	24	22	19	17	12	15	11	22	52	64	68	27	5	2	0	4	0	23	12
	CORSI D'ACQUA MINORI FRA ADIGE E PO																																		
Tartaro	Torretta Veneta	I	245	242	241	240	241	240	242	250	255	255	250	250	248	250	260	318	315	305	290	280	275	264	258	258	261	260	270	269	260	260	250	261	12
Canal Bianco	Canda *	I	206	204	203	202	201	210	227	250	247	235	231	234	242	260	282	276	272	260	246	238	230	232	215	213	212	214	217	212	206	202	202	228	12
Canal Bianco	Pizzon *	I	100	98	97	96	95	94	93	90	88	87	86	85	84	83	82	81	80	78	76	74	72	70	68	66	65	64	68	71	75	77	80	81	12
Canal Bianco	Bosaro *	I	104	100	112	92	89	88	98	188	187	161	150	164	173	181	201	234	235	225	208	173	157	134	125	123	120	118	120	116	105	103	101	145	12
Canal Bianco	Adria *	I	92	90	87	89	84	83	81	78	76	79	82	76	74	77	76	72	79	73	70	75	77	71	74	72	74	73	75	76	72	78	73	78	12
	PO																																		
Mincio	Governolo	I	5	5	10	15	15	20	10	27	17	10	18	15	5	5	10	18	18	15	10	10	10	3	3	10	6	6	5	20	13	0	2	5	12
Po	Ostiglia	I	44	43	38	34	32	43	56	78	71	60	54	51	43	49	51	60	59	56	54	51	48	44	41	34	37	39	41	63	60	48	40	49	12
Po	Pontelagoscuro	I	408	410	414	419	419	424	404	389	378	389	391	395	395	398	399	389	394	398	398	398	404	404	409	414	414	415	414	397	389	401	411	402	12
Po	Polesella	I	68	66	60	54	57	68	74	90	102	95	88	84	83	84	90	100	97	92	86	84	83	83	76	70	65	65	72	88	94	85	73	80	12
Po di Goro	Ariano Polesine	I	82	77	72	67	67	100	95	91	107	102	95	88	97	81	70	97	99	92	94	100	102	104	105	107	102	104	102	97	99	92	92	93	12
Po	Corbola	I	110	105	107	112	110	112	113	114	118	122	123	125	125	125	127	128	129	127	124	130	129	125	124	124	125	120	118	117	116	115	115	120	12
Po	Cavanella Po	I	59	69	53	50	56	72	74	70	83	80	83	84	112	89	77	80	78	75	77	70	67	68	65	66	68	79	67	74	78	69	62	73	12

Giorno	QUIETO a Levade Bacino kmq. 252		ISONZO a Log Bacino kmq. 326		BACCIA a Baccia Bacino kmq. 142		VIPACCO a Vipacco (Sorgenti)		VIPACCO a Montespino Bacino kmq. 475		STELLA a Casale Sacile (Risorgive)		TAGLIAMENTO a Ponte Fasui Bacino kmq. 18		GIAF alla confluenza Bacino kmq. 9,6		TAGLIAMENTO a P. Sacrovit Bacino kmq. 130		TAGLIAMENTO a Casali d'Avariis Bacino kmq. 201	
	Altezza idrometrica I cm.	Portata in mc/sec.	Altezza idrometrica I cm.	Portata in mc/sec.	Altezza idrometrica I cm.	Portata in mc/sec.	Altezza idrometrica I cm.	Portata in mc/sec.	Altezza idrometrica I cm.	Portata in mc/sec.	Altezza idrometrica I cm.	Portata in mc/sec.	Altezza idrometrica I cm.	Portata in mc/sec.	Altezza idrometrica I cm.	Portata in mc/sec.	Altezza idrometrica I cm.	Portata in mc/sec.	Altezza idrometrica I cm.	Portata in mc/sec.
1	198	2,40	81	6,0	37	4,1	28	3,9	19	7,2	75	27,3	28	0,33	» (1)	0,46	15	3,9	38	6,5
2	195	2,30	80	5,8	36	4,0	27	3,7	18	7,0	75	27,3	28	0,33	»	0,46	15	3,9	38	6,5
3	178	1,76	79	5,5	36	4,0	27	3,7	18	7,0	76	27,7	28	0,33	»	0,46	15	3,9	38	6,5
4	162	1,36	78	5,2	36	4,0	25	3,3	18	7,0	76	27,7	28	0,33	»	0,46	15	3,9	38	6,5
5	152	1,14	77	5,0	36	4,0	24	3,0	19	7,2	76	27,7	28	0,33	»	0,45	15	3,9	38	6,5
6	204	2,65	76	4,8	36	4,0	24	3,0	18	7,0	75	27,3	28	0,33	»	0,45	14	3,6	37	6,2
7	198	2,40	75	4,6	35	3,8	23	2,8	18	7,0	75	27,3	27	0,32	»	0,43	14	3,6	37	6,2
8	190	2,12	74	4,4	35	3,8	23	2,8	18	7,0	74	26,9	27	0,32	»	0,43	14	3,6	37	6,2
9	191	2,15	73	4,2	35	3,8	22	2,6	19	7,2	75	27,3	27	0,32	»	0,43	14	3,6	37	6,2
10	185	1,96	72	4,0	34	3,6	22	2,6	19	7,2	74	26,9	27	0,32	»	0,43	14	3,6	39	6,7
11	181	1,84	72	4,0	34	3,6	22	2,6	18	7,0	73	26,5	27	0,32	»	0,43	15	3,8	38	6,4
12	175	1,67	70	3,9	33	3,5	22	2,6	18	7,0	74	26,9	27	0,32	»	0,43	16	3,9	38	6,4
13	178	1,76	70	3,9	32	3,3	22	2,6	18	7,0	75	27,3	27	0,32	»	0,43	16	3,9	37	6,1
14	180	1,80	70	3,9	32	3,3	22	2,6	17	6,7	77	28,1	27	0,32	»	0,43	16	3,9	37	6,1
15	171	1,58	70	3,9	32	3,3	22	2,6	17	6,7	76	27,7	27	0,32	»	0,43	15	3,8	37	6,1
16	172	1,60	70	3,9	32	3,3	22	2,6	17	6,7	75	27,3	27	0,32	»	0,43	14	3,5	37	6,1
17	176	1,70	70	3,9	32	3,3	22	2,6	16	6,5	74	26,9	27	0,32	»	0,43	14	3,5	37	6,1
18	180	1,80	70	3,9	32	3,3	22	2,6	16	6,5	72	26,1	27	0,32	»	0,43	14	3,5	36	5,8
19	178	1,76	69	3,8	32	3,3	22	2,6	16	6,5	71	25,8	27	0,32	»	0,43	14	3,5	36	5,8
20	241	4,14	69	3,8	31	3,2	22	2,6	17	6,7	70	25,5	27	0,32	»	0,42	14	3,5	36	5,8
21	235	3,9	69	3,8	31	3,2	22	2,6	18	7,0	70	25,5	27	0,32	»	0,42	14	3,5	36	5,8
22	220	3,3	69	3,8	31	3,2	22	2,6	18	7,0	69	25,2	27	0,32	»	0,42	14	3,5	36	5,8
23	212	2,96	69	3,8	30	3,0	22	2,6	18	7,0	68	24,9	27	0,32	»	0,42	14	3,5	36	5,8
24	210	2,88	68	3,7	30	3,0	22	2,6	20	7,5	68	24,9	27	0,32	»	0,42	14	3,5	35	5,6
25	230	3,7	68	3,7	30	3,0	22	2,6	20	7,5	69	25,2	27	0,32	»	0,42	14	3,5	35	5,6
26	258	4,9	68	3,7	32	3,3	22	2,6	30	9,9	85	31,5	27	0,32	»	0,42	14	3,5	35	5,6
27	600	[50,0]	67	3,6	37	4,1	22	2,6	97	45,2	114	46,5	26	0,31	»	0,41	14	3,5	35	5,6
28	591	[50,0]	67	3,6	38	4,3	50	8,7	63	25,5	83	30,7	26	0,31	»	0,41	13	3,3	36	5,8
29	505	22,8	67	3,6	36	4,0	30	4,3	42	14,5	74	26,9	26	0,31	»	0,41	13	3,3	36	5,8
30	416	14,1	66	3,5	33	3,5	28	3,9	28	9,4	73	26,5	26	0,31	»	0,41	13	3,3	35	5,1
31	378	11,5	66	3,5	33	3,5	25	3,3	21	7,8	73	26,5	26	0,31	»	0,41	13	3,3	35	5,1
Media mensile		6,8		4,2		3,6		3,1		9,2		27,6		0,32		0,43		3,6		6,0
Deflusso mensile 10⁶ mc.		18 138		11 121		9 556		8,279		24 746		73 951		0 858		1 151		9 677		16 097
Contributo in l/sec. kmq. — Medio mensile		27,0		12,9		25,4		—		19,4		—		17,8		44,8		27,7		29,9
Massimo mensile		198,4		18,4		30,3		—		95,1		—		18,3		47,9		30,0		33,3
Minimo mensile		4,5		11,0		21,1		—		13,7		—		17,2		42,7		25,4		25,4

(1) Le portate sono quelle direttamente misurate indipendentemente dalle altezze idrometriche che si omettono.

Portate medie giornaliere e mensili

Giorno	LUMIEI a La Maina Bacino kmq. 59		LUMIEI a Plan del Sac Bacino kmq. 96		BÛT a S. Nicolò Bacino kmq. 144		PONTEBBANA a Pontebba Bacino kmq. 72		RACCOLANA a Plan della Sega Bacino kmq. 65		TAGLIAMENTO a Pioverno Bacino kmq. 1900		LIVENZA a Fiaschetti (Sorgenti)		CELLINA a Stich (Lesis) Bacino kmq. 40		VAL SETTIMANA a Stalli Nucci Bacino kmq. 52		CIMOLIANA a Cimolais Bacino kmq. 83	
	Altezza idrometrica I cm.	Portata in mc/sec.	Altezza idrometrica I cm.	Portata in mc/sec.	Altezza idrometrica I cm.	Portata in mc/sec.	Altezza idrometrica I cm.	Portata in mc/sec.	Altezza idrometrica I cm.	Portata in mc/sec.	Altezza idrometrica I cm.	Portata in mc/sec.	Altezza idrometrica I cm.	Portata in mc/sec.	Altezza idrometrica I cm.	Portata in mc/sec.	Altezza idrometrica I cm.	Portata in mc/sec.	Altezza idrometrica I cm.	Portata in mc/sec.
1	(1) »	0,85	59	1,36	38	3,2	43	(2) 1,59	25	2,65	92	72,5	236	9,9	48	0,81	31	1,05	61	1,35
2	»	0,83	59	1,36	38	3,2	43	1,59	25	2,65	92	72,5	235	9,8	48	0,81	30	0,97	62	1,42
3	»	0,82	59	1,36	38	3,2	43	1,59	25	2,65	91	70,7	234	9,7	48	0,81	30	0,97	62	1,42
4	»	0,81	59	1,36	38	3,2	43	1,59	24	2,40	90	69,0	234	9,7	48	0,81	30	0,97	62	1,42
5	»	0,80	59	1,36	37	3,1	44	1,77	24	2,40	89	67,7	234	9,7	48	0,81	30	0,97	62	1,43
6	»	0,80	59	1,36	37	3,1	44	1,77	24	2,40	89	67,7	234	9,7	48	0,81	30	0,97	62	1,43
7	»	0,72	58	1,35	37	3,1	44	1,77	24	2,40	88	66,3	234	9,7	48	0,81	30	0,97	60	1,29
8	»	0,69	58	1,35	37	3,1	44	1,77	24	2,40	87	65,0	233	9,6	46	0,66	30	0,97	60	1,29
9	»	0,77	60	1,43	37	3,1	45	1,95	24	2,40	87	65,0	234	9,7	46	0,66	30	0,97	61	1,37
10	»	0,73	57	1,33	37	3,1	45	1,95	24	2,40	87	65,0	232	9,5	46	0,66	29	0,89	60	1,30
11	»	0,73	58	1,37	37	3,1	45	1,95	23	2,20	85	62,6	231	9,4	46	0,66	29	0,89	60	1,30
12	»	0,70	58	1,37	37	3,1	45	1,95	23	2,20	84	61,5	230	9,3	46	0,66	29	0,89	60	1,30
13	»	0,63	56	1,34	36	3,0	46	2,19	23	2,20	83	60,2	230	9,3	46	0,66	29	0,89	60	1,30
14	»	0,58	55	1,31	36	3,0	46	2,19	23	2,20	86	63,7	231	9,4	45	0,59	29	0,89	60	1,31
15	»	0,59	55	1,31	36	3,0	46	2,19	23	2,20	85	62,6	231	9,4	45	0,59	29	0,89	60	1,31
16	»	0,59	55	1,31	36	3,0	46	2,19	23	2,20	84	61,5	230	9,3	45	0,59	29	0,89	60	1,31
17	»	0,59	55	1,31	36	3,0	46	2,19	23	2,20	83	60,2	230	9,3	45	0,59	29	0,89	60	1,31
18	»	0,60	55	1,31	36	3,0	45	1,95	23	2,20	83	60,2	230	9,3	45	0,59	28	0,83	60	1,31
19	»	0,60	55	1,31	36	3,0	45	1,95	22	2,00	83	60,2	232	9,5	45	0,59	28	0,83	60	1,32
20	»	0,60	55	1,31	35	2,97	44	1,77	22	2,00	84	61,5	229	9,2	45	0,59	28	0,83	60	1,32
21	»	0,61	55	1,31	35	2,97	44	1,77	22	2,00	84	61,5	228	9,1	45	0,59	28	0,83	60	1,32
22	»	0,62	55	1,31	34	2,95	44	1,77	21	1,87	83	60,2	227	9,0	45	0,59	28	0,83	60	1,32
23	»	0,62	55	1,31	34	2,95	44	1,77	21	1,87	83	60,2	226	8,8	45	0,59	28	0,83	60	1,32
24	»	0,70	57	1,42	34	2,95	43	1,59	21	1,87	79	56,1	226	8,8	45	0,59	28	0,83	60	1,32
25	»	0,65	56	1,42	34	2,95	43	1,59	21	1,87	78	55,2	230	9,3	45	0,59	28	0,83	61	1,40
26	»	0,75	57	1,34	34	2,95	43	1,59	25	2,65	80	57,0	235	9,8	44	0,53	28	0,83	61	1,40
27	»	0,95	62	1,65	33	2,90	43	1,59	25	2,65	80	57,0	257	12,8	44	0,53	28	0,83	60	1,33
28	»	0,75	57	1,45	33	2,90	43	1,59	25	2,65	80	57,0	244	10,8	44	0,53	28	0,83	60	1,33
29	»	0,70	56	1,46	34	2,95	43	1,59	24	2,40	78	55,2	238	10,1	44	0,53	27	0,75	60	1,33
30	»	0,70	56	1,46	35	2,97	43	1,59	24	2,40	78	55,2	236	9,9	44	0,53	27	0,75	60	1,33
31	»	0,71	56	1,46	35	2,97	43	1,59	24	2,40	78	55,2	231	9,4	44	0,53	27	0,75	60	1,33
Media mensile		0,70		1,37		3,0		1,80		2,29		62,1		9,6		0,64		0,88		1,34
Deflusso mensile in m³ mc.		1 883		3 669		8 121		4 829		6 134		166 355		25 723		1 718		2 360		3 589
Contributo in l/sec. kmq. — Medio mensile		11,9		14,3		20,8		25,0		35,2		32,7		—		16,0		16,9		16,1
Massimo mensile		16,1		17,2		22,2		30,4		40,8		38,2		—		20,4		20,2		17,2
Minimo mensile		9,8		13,6		20,1		22,1		28,8		29,1		—		13,3		14,4		15,5

(1) Le portate sono quelle misurate indipendentemente dalle altezze idrometriche che si omettono. — (2) Nelle portate del Pontebbana è compresa quella del Rio Bombaso calcolata in mc. 0,150.

GENNAIO 1945

Portate medie giornaliere e mensili

Giorno	CELLINA a Mezzocanale Bacino kmq. 288		PIAVE a Presenaio Bacino kmq. 142		PADOLA a Ponte Padola Bacino kmq. 57		PIAVE a Ponte della Lasta Bacino kmq. 357		ANSIEI ad Auronzo Bacino kmq. 205		BOITE a Podestagno Bacino kmq. 82		BOITE a Vodo Bacino kmq. 323		VAJONT e Roggia derivata a Caldaia (Erto) Bacino kmq. 55		MAÈ a Muda Maè Bacino kmq. 231	
	Altezza idrometrica Ir cm.	Portata in mc/sec.	Altezza idrometrica Ir cm.	Portata in mc/sec.	Altezza idrometrica I cm.	Portata in mc/sec.	Altezza idrometrica Ir cm.	Portata in mc/sec.	Altezza idrometrica Ir cm.	Portata in mc/sec.	Altezza idrometrica I cm.	Portata in mc/sec.	Altezza idrometrica Ir cm.	Portata in mc/sec.	Altezza idrometrica Ir cm.	Portata in mc/sec.	Altezza idrometrica Ir cm.	Portata in mc/sec.
1	45	8,0	43	1,80	11	1,23	21	5,4	43	3,6	19	0,77	42	4,6	9	0,86	26	2,90
2	44	7,4	43	1,80	11	1,23	21	5,4	43	3,6	19	0,77	41	4,1	9	0,87	25	2,85
3	43	6,8	44	1,88	11	1,23	21	5,4	43	3,6	19	0,77	41	4,1	9	0,86	24	2,80
4	43	6,8	44	1,88	11	1,23	21	5,4	43	3,6	19	0,77	41	4,1	9	0,85	24	2,80
5	42	6,3	43	1,80	11	1,23	21	5,4	43	3,6	19	0,77	40	3,9	9	0,84	24	2,80
6	42	6,3	43	1,80	11	1,23	21	5,4	43	3,6	19	0,77	40	3,9	9	0,85	24	2,80
7	42	6,3	43	1,80	12	1,23	21	5,4	43	3,6	19	0,77	40	3,9	9	0,82	23	2,75
8	41	5,8	42	1,72	11	1,23	21	5,4	43	3,6	19	0,77	40	3,9	9	0,84	23	2,75
9	41	5,8	42	1,72	11	1,23	21	5,4	43	3,6	19	0,77	40	3,9	9	0,84	23	2,75
10	41	5,8	42	1,72	11	1,23	20	4,8	43	3,6	19	0,77	39	3,7	9	0,84	22	2,71
11	41	5,8	41	1,65	11	1,23	20	5,0	43	3,6	19	0,76	40	3,9	8	0,82	21	2,67
12	40	5,3	41	1,65	11	1,23	20	5,0	43	3,6	19	0,76	40	3,9	8	0,81	22	2,71
13	40	5,3	41	1,65	11	1,23	20	5,0	42	3,3	19	0,76	40	3,9	8	0,80	22	2,71
14	40	5,3	40	1,58	11	1,23	20	5,0	42	3,3	19	0,76	39	3,7	8	0,79	22	2,71
15	40	5,3	40	1,58	11	1,23	20	5,0	42	3,3	18	0,67	40	3,9	8	0,79	21	2,68
16	40	5,3	40	1,58	11	1,23	20	5,0	42	3,3	18	0,67	39	3,7	8	0,78	20	2,63
17	40	5,3	39	1,50	11	1,23	19	4,7	42	3,3	18	0,67	39	3,7	8	0,77	20	2,63
18	39	4,7	43	1,80	11	1,23	20	5,0	42	3,3	18	0,67	40	3,9	8	0,77	19	2,56
19	39	4,7	42	1,72	10	1,16	20	5,0	42	3,3	18	0,67	39	3,7	8	0,77	19	2,56
20	39	4,7	41	1,65	10	1,16	20	5,0	42	3,3	18	0,67	39	3,7	8	0,76	19	2,56
21	39	4,7	41	1,65	10	1,16	19	4,7	42	3,3	18	0,67	39	3,7	8	0,75	18	2,56
22	39	4,7	40	1,58	10	1,16	19	4,7	42	3,3	18	0,67	39	3,7	8	0,74	18	2,56
23	39	4,7	40	1,58	10	1,16	19	4,7	42	3,3	18	0,67	38	3,4	8	0,73	18	2,56
24	39	4,7	39	1,50	10	1,16	20	4,8	42	3,3	18	0,66	39	3,7	8	0,72	18	2,56
25	38	4,2	39	1,50	10	1,16	19	4,7	42	3,3	18	0,66	38	3,4	8	0,73	18	2,56
26	38	4,2	38	1,44	10	1,16	19	4,7	42	3,3	18	0,66	39	3,7	8	0,73	18	2,56
27	38	4,2	41	1,65	10	1,16	20	4,8	42	3,3	16	0,66	39	3,7	8	0,74	18	2,56
28	38	4,2	40	1,58	10	1,16	19	4,7	42	3,3	18	0,66	38	3,5	8	0,75	18	2,56
29	38	4,2	40	1,58	10	1,16	18	4,4	42	3,3	18	0,66	37	3,2	8	0,75	18	2,56
30	38	4,2	48	2,23	10	1,16	18	4,4	42	3,3	18	0,66	38	3,5	8	0,74	18	2,56
31	38	4,2	45	1,97	12	1,29	18	4,4	42	3,3	18	0,66	37	3,2	8	0,73	18	2,56
Media mensile		5,9		1,69		1,20		5,0		3,4		0,71		3,8		0,79		2,66
Deflusso mensile 10^3 mc.		14 273		4 539		3 227		11 759		9 150		1 905		10 074		2 120		7 127
Contributo in l/sec. kmq. — Media mensile		20,5		11,9		21,1		14,0		15,6		8,6		11,8		14,4		11,5
Massimo mensile		27,8		15,7		22,6		15,1		17,6		9,4		13,6		15,8		12,6
Minimo mensile		14,6		10,1		20,4		12,3		16,1		8,0		9,9		13,1		11,1

Portate medie giornaliere e mensili

Giorno	CÓRDEVOLE a Digonera Bacino kmq. 97		PETTORINA a Malga Ciapela Bacino kmq. 28		FIORENTINA a Pazzegò Bacino kmq. 52		CORDEVOLE a Caprile Bacino kmq. 221		PIAVE a Segusino Bacino kmq. 3333		BACCHIGLIONE a Montegaldella Bacino kmq. 1384		TRAVIGNOLO a Sottosassa Bacino kmq. 103		ADIGE a Serravalle Bacino kmq. 10514		ADIGE a Boara Pisani Bacino kmq. 11954	
	Altezza idrometrica in cm.	Portata in mc/sec.	Altezza idrometrica Ir cm.	Portata in mc/sec.	Altezza idrometrica Ir cm.	Portata in mc/sec.	Altezza idrometrica Ir cm.	Portata in mc/sec.	Altezza idrometrica Ir cm.	Portata in mc/sec.	Altezza idrometrica Ir cm.	Portata in mc/sec.	Altezza idrometrica Ir cm.	Portata in mc/sec.	Altezza idrometrica Ir cm.	Portata in mc/sec.	Altezza idrometrica I cm.	Portata in mc/sec.
1	10	1,03	13	0,61	7	0,63	24	2,31	107	30,0	41	15,7	[7]	0,56	»	»	194	112
2	10	1,03	13	0,61	7	0,63	24	2,24	107	30,0	41	15,7	7	0,56	»	»	190	117
3	10	1,03	12	0,56	7	0,63	24	2,24	108	32,5	42	15,9	7	0,56	»	»	202	101
4	10	1,03	13	0,61	7	0,63	24	2,24	109	33,3	39	15,4	7	0,56	»	»	199	106
5	10	1,03	13	0,61	7	0,63	24	2,24	109	33,3	41	15,7	7	0,56	»	»	201	104
6	10	1,03	13	0,61	7	0,63	24	2,24	108	32,5	44	16,3	[7]	0,56	»	»	201	104
7	10	1,03	13	0,61	7	0,59	23	2,17	108	32,5	66	21,1	[7]	0,56	»	»	199	106
8	10	1,03	13	0,61	7	0,59	23	2,17	108	32,5	62	20,2	7	0,56	108	91,5	196	110
9	10	1,03	12	0,52	7	0,59	23	2,17	108	32,5	53	18,1	7	0,56	107	89,5	198	107
10	10	1,03	12	0,52	7	0,59	23	2,17	106	30,8	47	16,9	7	0,56	105	85,5	195	111
11	9	0,90	12	0,52	6	0,55	23	2,17	104	29,2	44	16,3	7	0,56	102	80,0	187	121
12	9	0,90	12	0,52	6	0,55	23	2,17	103	28,5	43	16,1	6	0,50	104	83,5	200	105
13	9	0,90	12	0,52	6	0,55	23	2,17	103	28,5	42	15,9	6	0,50	104	83,5	193	113
14	9	0,90	11	0,47	6	0,55	23	2,17	103	28,5	69	21,8	6	0,50	103	81,5	190	117
15	8	0,76	11	0,47	6	0,55	23	2,17	102	27,7	66	21,1	6	0,50	104	83,5	194	112
16	8	0,76	11	0,47	6	0,55	23	2,17	102	27,2	56	18,8	6	0,50	104	83,5	200	105
17	8	0,76	11	0,47	6	0,55	23	2,17	103	28,5	49	17,3	6	0,50	102	80,0	204	100
18	8	0,76	11	0,47	6	0,55	23	2,17	101	26,9	46	16,7	6	0,50	100	76,5	201	104
19	8	0,76	11	0,47	6	0,55	23	2,17	100	26,1	43	16,1	6	0,50	99	75,0	205	99
20	7	0,66	10	0,39	6	0,55	23	2,17	100	26,1	39	15,4	6	0,50	101	78,5	209	94
21	7	0,66	10	0,39	6	0,55	23	2,17	100	26,1	39	15,4	[6]	0,50	97	72,0	212	91
22	7	0,66	10	0,39	6	0,55	23	2,17	98	24,6	39	15,4	5	0,46	99	75,0	188	120
23	7	0,66	10	0,39	6	0,55	23	2,17	97	23,9	37	15,1	5	0,46	99	75,0	204	100
24	7	0,66	10	0,39	6	0,55	23	2,17	97	23,9	34	14,5	5	0,46	99	75,0	207	96,5
25	7	0,66	10	0,39	6	0,55	23	2,17	97	23,9	35	14,7	5	0,46	99	75,0	207	96,5
26	7	0,66	10	0,39	6	0,55	23	2,17	99	25,3	40	15,6	5	0,46	101	78,5	208	95,0
27	6	0,55	10	0,39	6	0,55	23	2,17	99	25,3	94	28,6	5	0,46	98	73,5	212	91,0
28	6	0,55	10	0,39	6	0,55	23	2,17	97	23,9	65	20,9	5	0,46	96	70,0	214	89,0
29	6	0,55	10	0,39	6	0,55	23	2,17	97	23,9	54	18,3	5	0,46	96	70,0	215	88,0
30	6	0,55	10	0,39	6	0,55	23	2,17	97	23,9	45	16,5	5	0,46	96	70,0	209	101
31	6	0,55	10	0,39	7	0,59	23	2,17	97	23,9	42	15,9	5	0,46	95	68,5	213	90,0
Media mensile		0,81		0,48		0,57		2,19		27,1		17,3		0,51		»		108,4
Deflusso mensile mⁿ mc.		2 166		1 290		1 532		5 854		72 654		46 431		1 362		»		276 998
Contributo in l/sec. kmq.	Media mensile	8,4		17,1		11,0		9,9		» (1)		» (2)		5,0		»		» (3)
	Massimo mensile	10,6		21,8		12,1		10,5		»		»		5,4		»		»
	Minimo mensile	5,7		13,9		10,6		9,8		»		»		4,4		»		»

(1) I valori delle portate non comprendono le portate derivate dal Piave a Soverzene: perciò non viene calcolato il valore del contributo.
(2) Le portate sono quelle effettivamente defluite alla sezione di misura e prescindono dalle portate derivate a Longare; non viene pertanto calcolato il valore del contributo.
(3) Le portate sono quelle effettivamente defluite alla sezione di misura e prescindono dalle portate derivate a monte per irrigazione ed altri usi; non viene pertanto calcolato il valore del contributo.

Corso d'acqua	Località	Giorno	Idrometro o riferimento	Altezza idrometrica media cm.	Portata mc/sec.	Bacino di dominio kmq.	Contributo l/sec. kmq.	Sezione liquida mq.	Velocità m/sec. Media nella sezione	Velocità m/sec. Media in superficie	Velocità m/sec. Massima in superficie
CORSI D'ACQUA MINORI TRA SILE E BRENTA											
Marzenego	Noale (Ponte Strada Miranese)	2	di riferim.	$\overline{95}$	0,88	—	—	3,79	0,233	»	0,387
Draganziolo	Noale (Colmada Ferrara)	2	id.	$\overline{174}$	0,72	—	—	3,72	0,193	»	0,473

Corso d'acqua	Località	Giorno	Idrometro o riferimento	Altezza idrometrica media cm.	Portata mc/sec.	Bacino di dominio kmq.	Contributo l/sec. kmq.	Sezione liquida mq.	Velocità m/sec. Media nella sezione	Velocità m/sec. Media in superficie	Velocità m/sec. Massima in superficie
(segue) **CORSI D'ACQUA MINORI TRA SILE E BRENTA**											
Marzenego	Zelarino (Ponte Ferrovia)	16	di stazione	112,5	6,0	—	—	11,77	0,510	»	0,761
Veraro	Stra (Ponte Officina)	5	riferimento	$\overline{197}$	2,14	—	—	14,12	0,152	»	0,452

QUOTA DEL LIVELLO FREATICO SUL LIVELLO MEDIO DEL MARE IN METRI

PIANURA FRA TORRE E TAGLIAMENTO

STAZIONE \ GIORNO	2	5	8	11	14	17	20	23	26	29	Livello medio mensile
Campolongo del Friuli	11,96	11,86	11,77	11,63	11,49	11,38	11,27	11,18	11,11	11,85	11,55
Talmicco	17,73	17,51	17,29	17,12	16,89	16,74	16,54	16,39	16,24	16,63	16,91
IOANNIS	14,41	14,34	14,25	14,17	14,05	13,98	13,90	13,80	13,76	13,88	14,05
Trivignano	19,88	19,67	19,38	19,13	18,85	18,55	18,32	18,10	17,94	18,03	18,79
Ontagnano (Stradalta)	17,17	17,10	17,05	16,99	16,94	16,89	16,82	16,76	16,69	16,59	16,90
Gocars (Stradalta)	18,56	18,52	18,48	18,44	18,41	18,38	18,34	18,30	18,27	18,24	18,39
Risano	31,14	31,12	31,09	31,04	30,99	30,95	30,87	30,76	30,64	30,54	30,91
Cuccana	22,42	22,43	22,39	22,33	22,27	22,20	22,14	22,08	22,02	21,98	22,23
Morsano di Strada (Stradalta)	20,48	20,49	20,43	20,41	20,35	20,31	20,27	20,21	20,16	20,19	20,33
Mortegliano	23,95	24,04	24,20	24,28	24,36	24,43	24,51	24,58	24,67	24,74	24,39
Carpeneto	45,21	45,26	45,31	45,35	45,41	45,45	45,49	45,51	45,55	45,59	45,41
Talmassons (Stradalta)	27,93	27,92	27,90	27,89	27,87	27,86	27,85	27,83	27,89	27,92	27,89
TALMASSONS	24,49	24,40	24,38	24,36	24,34	24,33	24,32	24,30	24,31	24,39	24,35
Flambro (Stradalta)	28,27	28,26	28,23	28,22	28,20	28,20	28,17	28,16	28,14	28,12	28,20
Basagliapenta	38,21	38,24	38,24	38,19	38,14	38,09	38,04	38,00	37,94	37,89	38,10
La Santissima (Bartolo-Stradalta)	30,97	30,96	30,93	30,93	30,93	30,91	30,90	30,89	30,87	30,86	30,92
Rivolto	33,62	33,58	33,57	33,54	33,51	33,50	33,47	33,46	33,44	33,42	33,51
CODROIPO	36,95	36,96	36,98	37,00	37,01	37,02	37,05	37,06	37,07	37,08	37,02
Pozzo di Codroipo	43,01	43,01	42,94	42,86	42,69	42,61	42,57	42,55	—	—	»
Gorizzo	31,83	31,79	31,75	31,73	31,70	31,67	31,63	31,60	31,57	31,61	31,69
S. Vidotto	35,14	35,09	35,05	34,99	34,93	34,87	34,84	34,79	34,74	34,71	34,92
Bianzzo	40,98	40,90	40,79	40,66	40,57	40,40	40,22	40,13	40,01	39,90	40,46

PIANURA FRA TAGLIAMENTO E PIAVE

STAZIONE \ GIORNO	2	5	8	11	14	17	20	23	26	29	Livello medio mensile
Morsano al Tagliamento	13,39	13,40	13,43	13,46	13,49	13,50	13,52	13,54	13,56	13,58	13,49
Pozzo Dipinto	47,70	47,68	47,67	47,54	47,51	47,49	47,47	47,01	46,53	46,00	47,36
Valvasone Delizia	42,72	42,60	42,42	42,25	42,09	41,74	41,63	41,53	41,16	40,65	41,89
Saletto	56,13	55,73	55,11	54,63	54,13	53,70	53,24	52,85	52,43	52,23	54,02
Valvasone	49,78	49,53	49,18	48,93	48,75	48,70	48,70	48,70	48,70	48,70	48,97
Bagnara	9,89	9,90	9,89	9,87	9,88	9,88	9,87	9,87	9,89	9,98	9,89
S. Vito al Tagliamento	28,00	27,97	27,97	27,92	27,94	27,91	27,90	27,87	27,86	27,94	27,93
Sbrolavacca	17,52	17,54	17,55	17,56	17,50	17,50	17,52	17,55	17,61	17,60	17,55
Cinto Caomaggiore	10,22	10,17	10,23	10,26	10,33	10,61	10,45	10,29	10,25	10,65	10,34
Villotta di Chions	13,66	13,71	13,61	13,58	13,56	13,91	13,76	13,61	13,71	13,76	13,69
Arzano Decimo	12,29	12,26	12,28	12,22	12,19	12,37	12,30	12,19	12,16	12,81	12,31
Pravisdomini	9,20	9,37	9,47	9,40	9,52	9,70	9,52	9,38	9,87	9,71	9,51
Torre	»	»	»	»	»	»	»	»	»	»	»
Comina	»	»	»	»	»	»	»	»	»	»	»
Corva	17,40	17,19	17,11	17,16	17,14	17,19	17,19	16,98	16,97	17,72	17,21
Pasiano	9,82	9,71	9,74	9,66	9,62	9,53	9,89	9,44	9,82	11,00	9,82
Prata di Pordenone	12,88	12,78	12,76	12,73	12,68	12,65	12,63	12,68	12,58	12,58	12,70
Motta di Livenza	»	»	»	»	»	»	»	»	»	»	»
Ronche	38,37	38,38	38,39	38,39	38,41	38,38	38,33	38,31	38,31	38,29	38,36
Vigonovo	40,65	40,68	40,71	40,69	40,66	40,66	40,61	40,56	40,52	40,49	40,62
Portobuffolè	5,15	5,15	5,22	4,73	5,56	5,55	5,31	5,35	5,99	6,17	5,42
Brugnera	12,03	12,00	11,90	11,50	11,50	11,40	11,35	11,00	11,00	12,21	11,59

Quota del livello freatico sul livello medio del mare in metri

Stazione \ Giorno	2	5	8	11	14	17	20	23	26	29	Livello medio mensile
(segue)											
Fratta di Oderzo	8,09	8,08	8,05	8,04	8,01	7,99	8,28	8,25	8,27	8,58	8,16
Cavallino (Ca' Bellaria)	1,07	1,08	0,42	0,54	0,56	0,44	0,35	0,37	1,09	0,32	0,62
Oderzo	»	»	»	»	»	»	»	»	»	»	»
Rustignè	8,30	8,32	8,40	8,00	8,50	9,14	9,12	9,09	9,07	9,05	8,70
Ponte di Piave	»	»	»	»	»	»	»	»	»	»	»
Fontanelle	17,73	17,70	17,66	17,86	18,60	18,38	18,14	17,99	17,86	18,38	18,03
NEGRISIA	10,40	10,37	10,34	10,35	10,64	10,60	10,49	10,42	10,39	10,70	10,47
Ormelle	16,05	16,03	16,06	16,04	16,16	16,13	16,09	16,06	16,16	16,20	16,10
RONCADELLE	16,91	16,91	16,90	16,92	16,92	16,93	16,94	16,94	16,92	16,96	16,93
Baver	39,64	39,64	39,64	39,65	39,65	39,66	39,68	39,70	39,75	39,77	39,68
S. Polo di Piave (Ca' Vittoria)	26,67	26,63	26,58	26,54	26,47	26,42	26,37	26,29	26,24	26,20	26,44
CIMADOLMO	28,09	28,00	27,88	27,78	27,69	27,56	27,43	27,30	27,19	27,12	27,60
Tezze di Piave	32,18	32,12	32,08	32,05	31,93	31,81	32,12	32,08	32,05	31,93	32,04
Mareno di Piave	33,46	33,45	33,40	33,30	33,19	33,10	33,03	32,95	32,87	32,80	33,16
PIANURA FRA PIAVE E BRENTA											
S. Biagio di Callalta	9,36	9,34	9,40	9,48	9,49	9,52	9,57	9,50	9,64	9,68	9,50
PERO	15,78	15,77	15,77	15,76	15,84	15,86	15,83	15,79	15,78	15,86	15,80
Maserada	27,26	27,21	27,20	26,69	26,57	26,43	26,24	26,06	25,91	25,87	26,54
SALTORE	26,09	26,02	25,92	25,88	25,73	25,62	25,51	25,41	25,30	25,24	25,67
Lovadina	31,77	31,47	31,27	30,97	30,67	30,37	30,07	29,87	29,67	29,47	30,56
Lancenigo	22,46	22,45	22,43	22,41	22,38	22,35	22,31	22,29	22,28	22,26	22,36
Spresiano	32,22	31,92	31,82	31,77	31,75	31,70	31,66	30,93	31,67	31,70	31,71

Stazione \ Giorno	2	5	8	11	14	17	20	23	26	29	Livello medio mensile
(segue)											
Preganziol	9,38	9,38	9,39	9,39	9,41	9,40	9,41	9,41	9,43	9,42	9,40
Mogliano Veneto	4,91	4,91	4,91	4,94	4,94	4,94	4,99	4,99	4,99	4,99	4,95
Mestre (Zelo)	2,30	2,34	2,36	2,45	2,53	2,58	2,63	2,65	2,68	2,70	2,52
Chirignago (V. Catena)	10,13	10,07	10,00	9,99	10,02	10,01	10,00	10,00	10,00	9,97	10,02
Paderno	25,25	25,19	25,13	25,07	25,00	24,94	24,87	24,77	24,66	24,60	24,95
Castagnole	21,01	20,92	20,87	20,81	20,73	20,69	20,59	20,57	20,53	20,48	20,72
Camalò	—	—	—	—	—	—	—	—	—	—	—
Musano (Casa Rossa)	26,23	26,23	26,27	26,29	26,29	26,25	26,25	26,21	26,19	26,19	26,24
Scorzè	11,92	11,92	11,92	11,92	12,32	12,22	12,12	12,02	11,97	12,02	12,04
Istrana	»	»	»	»	»	»	»	»	»	»	»
Vedelago	31,84	31,80	31,76	31,77	31,76	31,76	31,79	31,77	31,74	31,72	31,77
Piombino Dese	24,25	24,26	24,24	24,23	24,29	24,47	24,37	24,38	24,40	24,39	24,33
Barcon (Fanello)	34,35	34,37	34,39	34,41	34,41	34,42	34,44	34,45	34,47	34,48	34,42
Resana	28,22	28,19	28,23	28,21	28,25	28,28	28,19	28,23	28,21	28,25	28,23
Castelfranco Veneto	»	»	»	»	»	»	»	»	»	»	»
Riese	—	—	—	—	—	—	—	—	—	—	—
Castello di Godego	40,16	40,11	40,11	40,06	40,06	40,06	40,01	40,01	39,96	39,96	40,05
Villarappa	21,14	21,15	21,19	21,21	21,23	21,25	21,27	21,26	21,22	21,25	21,22
Villa del Conte	25,87	25,87	25,87	25,90	25,90	25,86	25,86	25,90	25,96	25,96	25,90
S. Martino di Lupari	38,45	38,47	38,47	38,45	38,44	38,42	38,41	38,43	38,45	38,44	38,44
Abbazia Pisani	»	»	»	»	»	»	»	»	»	»	»
Marsango	22,81	22,94	22,89	22,99	22,79	23,07	22,94	22,94	22,97	22,99	22,93
S. Anna Morosini (Segheria)	29,34	29,32	29,31	29,28	29,27	29,64	29,52	29,50	29,66	29,58	29,44

Quota del livello freatico sul livello medio del mare in metri

Stazione \ Giorno	2	5	8	11	14	17	20	23	26	29	Livello medio mensile
(segue)											
Ca' Matto	39.47	39.49	39.66	39.60	39.58	39.54	39.48	39.46	39.46	39.50	39.52
Campo S. Martino	21,87	21,86	21,90	21,96	21,95	21,90	21,81	22,22	21,86	22,44	21,98
Paviola	25,89	25,94	26,04	26,21	26,54	26,37	26,41	26,19	26,34	26,43	26,26
S. Giorgio in Bosco	39.33	39.35	39.36	39.35	29.60	29.39	29.39	29.37	29.45	29.40	29.39
Bolzonella	»	»	»	»	»	»	»	»	»	»	»
Cittadella	43.36	43.36	43.37	43.32	43.34	43.34	43.36	43.34	43.36	43.36	43.35
Lobia	24,68	24,68	24,69	24,68	24,68	24,68	24,68	24,68	24,69	24,68	24,68
Rosà (Borgo Tegoli)	52,86	52,89	52,86	52,43	51,93	51,83	51,56	51,36	51,36	51,36	52,04
Stroppari	56,27	56,18	56,14	56,03	56,01	55,99	55,83	55,72	55,65	55,55	55.94
Cartigliano	70,74	70,49	70,18	70,01	69,78	69,56	69,28	68,82	68,65	68,48	69,60

PIANURA FRA BRENTA ED ADIGE

Stazione \ Giorno	2	5	8	11	14	17	20	23	26	29	Livello medio mensile
Piazzola sul Brenta	24.99	24.94	25.09	24.99	25.49	25.39	25.39	25.39	25.49	25.34	25.25
Via Boschi (Camisano)	25.67	25.67	25.84	25.80	26.15	26.03	25.83	25.73	25.77	25.93	25.84
Presina	29.56	29.81	29.86	29.65	29.63	29.76	29.95	29.52	29.66	29.43	29.68
Tombiero dei Signori	28.48	28.47	28.48	28.48	28.51	28.50	28.49	28.49	28.47	28.46	28.48
Grantorto	34.01	34.16	33.96	33.96	34.01	34.11	33.96	33.96	33.96	34.01	34.01
CAMISANO	24.32	»	»	»	»	»	»	»	»	»	»
Grossa	29.01	28.97	28.93	28.96	29.06	29.09	29.06	29.05	29.07	29.06	29.03
Camazzole	53.91	54.28	54.28	54.15	53.98	53.98	53.53	53.82	53.83	53.82	53.89
Gazzo	34.18	34.22	34.34	34.42	34.83	33.85	33.64	33.74	33.87	33.93	34.07
Calonega	38.23	38.21	38.29	38.31	38.35	38.41	38.43	38.61	38.70	38.69	38.42

Stazione \ Giorno	2	5	8	11	14	17	20	23	26	29	Livello medio mensile
(segue)											
Ramparzo	26,99	27,00	27,02	27,01	27,03	27,00	26,87	26,82	26,78	26,72	26,92
Pozzoleone	52,94	52,95	52,97	52,95	53,06	52,99	52,95	52,94	52,94	52,97	52,97
Colombara	32,01	32,01	32,00	32,00	32,00	32,00	31,99	31,99	31,99	31,99	32,00
Grantortino	30,25	30,22	30,34	30,28	30,45	30,41	30,33	30,31	30,29	30,41	30,35
Schiavon	68,19	68,05	67,90	67,73	67,62	67,51	67,37	67,23	67,09	66,93	67,57
Bressanvido	»	»	»	»	»	»	»	»	»	»	»
Quinto Vicentino	35,57	35,60	35,63	35,65	35,66	35,66	35,69	35,68	35,70	35,70	35,65
Bolzano Vicentino	41,89	41,89	41,96	41,97	42,18	41,97	41,93	41,89	41,89	41,96	41,96
Sandrigo	61,13	61,03	60,93	60,83	60,73	60,63	60,53	60,43	60,38	60,33	60,70
Monticello Conte Otto	39,63	39,68	39,70	39,73	39,78	39,85	40,48	40,41	40,38	40,28	39,99
Dueville	55,43	55,34	55,26	55,19	55,08	55,01	54,95	54,92	54,87	54,80	55,09
Rota di Caldiero	»	»	»	»	»	»	»	»	»	»	»
Vago	39,46	39,41	39,33	39,29	39,22	39,18	39,13	39,08	39,05	39,03	39,22
Madonna di Campagna	45,07	45,02	45,02	45,06	44,92	44,92	44,86	44,89	44,87	44,86	44,95
Serenella	39,81	39,91	39,91	39,86	39,86	39,86	39,86	39,86	39,86	39,86	39,88
Spezzapietra	38,33	38,35	38,37	38,40	38,44	38,45	38,42	38,38	38,37	38,35	38,39

PIANURA IN DESTRA ADIGE

Stazione \ Giorno	2	5	8	11	14	17	20	23	26	29	Livello medio mensile
Raldon	33,92	33,87	33,81	33,77	33,76	33,76	33,75	33,67	33,67	33,71	33,77
S. Fermo	38,99	38,93	38,91	38,89	38,86	38,81	38,78	38,75	38,71	38,68	38,83
Torcolo di Tomba	»	»	»	»	»	»	»	»	»	»	»
Dossobuono	48,96	48,89	48,83	48,75	48,68	48,63	48,55	48,48	48,42	48,37	48,66
Povegliano	41,67	41,59	41,59	41,60	41,60	41,60	41,60	41,57	41,57	41,49	41,59

Giorno e lunazione	Trieste				Porto Cortellazzo				Faro Rocchetta			
	ALTA		BASSA		ALTA		BASSA		ALTA		BASSA	
	Ora	cm.	Ora	cm.	Ora	cm.	Ora	cm.	Ora	cm.	Ora	cm.
1	9,50 23,40	194,0 174,5	4,20 16,45	133,0 87,0	10,30 24,00	198,0 194,0	5,15 18,40	151,0 117,0	0,50 10,55	178,0 184,5	5,50 17,15	138,5 96,0
2	10,00	169,0	4,40 19,15	141,0 97,5	11,00	198,0	5,40 19,00	166,5 131,0	1,00 11,25	179,0 181,5	5,50 18,15	157,0 110,0
3	1,35 12,00	178,0 178,0	5,15 18,20	139,0 100,0	1,45 11,50	193,0 188,5	6,55 19,40	156,0 122,0	2,05 11,30	179,0 173,0	6,00 19,15	145,0 107,5
4	1,30 11,50	178,0 183,0	6,30 19,15	152,0 125,0	2,45 12,30	187,0 189,0	7,00 19,10	162,0 135,5	2,15 12,15	173,5 176,0	7,00 19,20	152,0 124,5
5	2,30 12,40	191,5 191,0	8,00 19,00	170,0 166,0	3,55 14,30	199,0 201,0	8,25 20,30	183,0 187,0	3,15 12,55	192,0 194,0	8,00 18,45	175,5 176,0
6 ☾	3,50 15,15	207,5 178,5	10,30 21,30	156,5 151,5	5,25 14,30	242,0 218,0	9,40 21,10	193,0 194,0	5,55 14,55	227,0 204,0	8,55 20,00	186,0 185,5
7	1,35 17,00	204,0 191,0	11,00 24,00	173,0 164,0	3,45 17,00	235,0 212,0	11,25 23,55	195,0 178,0	4,55 17,20	220,0 196,0	12,05	184,0
8	5,20 21,30	195,0 204,0	12,20	170,0	5,25 19,45	207,0 221,0	14,00	183,0	5,50 19,20	196,0 206,0	0,05 12,05	168,0 173,0
9	5,00 19,00	211,5 202,0	0,15 13,00	171,0 151,5	7,00 20,15	219,0 209,0	1,20 14,00	185,0 166,0	7,00 20,40	208,0 198,5	0,45 14,00	168,0 158,0
10	6,30 19,25	214,0 200,5	1,00 13,30	155,5 134,0	7,0 20,20	225,0 205,0	0,45 14,00	171,0 154,0	7,15 20,15	215,0 192,0	1,00 14,25	164,0 146,5
11	7,30 20,50	230,0 208,0	0,50 14,55	157,0 136,5	7,10 20,55	239,0 214,0	0,40 15,55	169,5 147,0	7,55 22,10	227,0 204,0	0,50 16,00	158,0 140,0
12	7,30 21,30	230,5 200,5	1,35 15,15	179,5 115,0	8,00 22,45	240,0 216,0	1,50 16,00	190,0 146,0	9,05 23,10	231,0 206,0	1,55 15,45	183,0 135,0
13	8,55 21,40	235,5 197,0	2,40 15,20	158,5 115,0	9,55 23,00	262,0 227,0	3,10 16,40	189,0 159,5	9,30 23,05	249,0 208,0	3,15 16,00	182,5 147,0
14 ●	9,30 23,00	221,0 201,0	2,30 16,00	151,0 105,0	9,50 23,40	239,0 210,0	4,00 17,00	176,0 143,0	10,10 23,50	223,0 195,5	4,00 16,40	166,0 118,5
15	10,00 23,15	212,5 209,5	4,20 16,35	151,5 94,5	10,50 23,40	217,0 217,0	5,10 17,50	167,5 127,5	10,55	203,0	5,20 17,00	156,5 106,5
16	11,00 23,30	204,0 204,0	5,10 17,10	147,0 93,0	11,00	215,0	5,55 18,00	163,0 131,5	0,20 11,25	201,5 202,0	5,50 17,40	153,0 112,0
17	11,10	211,0	6,10 17,35	158,0 115,0	0,45 11,15	216,0 214,0	6,20 19,15	173,0 135,5	1,10 12,05	204,0 203,5	6,10 19,00	162,0 131,5
18	1,00 11,50	194,5 213,0	5,45 18,30	156,0 122,0	1,45 12,10	204,0 218,0	6,50 19,15	171,0 140,0	2,20 13,05	193,0 207,5	6,30 19,50	161,5 126,5
19	1,50 13,30	208,0 239,0	7,40 18,50	178,0 131,0	2,10 13,30	214,0 236,0	7,35 20,00	189,5 157,0	4,00 13,40	204,0 225,5	8,25 19,40	180,5 139,0
20	2,25 11,40	212,5 200,0	7,50 20,10	148,5 144,0	2,40 13,40	222,0 208,0	9,00 19,50	165,5 162,0	3,45 13,50	210,0 198,0	8,50 19,20	159,5 157,0
21 ☽	3,10 13,45	219,0 167,0	12,25 19,00	142,0 119,5	3,35 15,05	226,0 173,5	13,45 18,10	165,0 143,0	3,40 15,30	215,0 160,0	14,10 18,55	150,0 132,5
22	4,05 18,20	219,0 156,0	13,35 19,45	127,0 151,0	4,15	233,5	14,40	142,0	4,20	224,0	14,30	131,5
23	4,40 20,15	227,0 201,0	13,05 23,15	105,0 182,0	5,30 21,00	228,0 205,0	14,20 23,50	129,0 196,5	6,00 21,55	220,0 195,0	13,15	114,0
24	5,30 19,30	224,5 204,0	13,50	122,0	6,00 20,00	234,0 211,0	13,50	145,0	6,05 20,50	223,5 198,5	0,10 13,20	189,0 130,0
25	7,25 21,00	215,5 185,0	1,30 14,10	163,0 119,0	7,50 21,20	223,0 193,0	1,40 15,20	179,0 140,0	7,20 21,45	212,0 184,0	1,40 14,55	172,0 125,0
26	8,05 21,50	236,0 218,5	2,20 15,20	161,0 144,0	9,20 21,30	224,0 231,0	2,10 16,00	172,0 172,0	9,35 22,05	234,5 205,0	2,10 15,50	165,0 150,0
27	9,35 22,40	208,0 220,0	1,50 15,50	156,5 103,5	9,40 23,00	216,0 226,0	4,00 16,00	170,0 136,0	9,50	205,5	4,10 16,35	161,0 118,0
28 ♍	8,40 22,20	205,0 204,0	3,10 16,25	173,0 100,0	9,25 22,50	221,0 215,0	4,30 17,05	188,0 138,0	0,05 10,15 23,50	213,5 210,0 204,0	5,05 15,15	181,0 123,5
29	9,40 23,00	204,0 198,0	4,20 16,40	147,0 118,5	10,00 23,00	211,0 205,0	5,00 17,20	167,5 137,0	10,55 23,55	201,0 193,0	4,55 17,00	159,0 124,5
30	10,50 23,20	210,5 191,0	4,50 16,50	124,0 103,0	11,00 24,00	212,0 193,5	5,00 18,25	145,0 139,5	11,15	200,5	4,40 17,40	134,0 112,5
31	10,15	206,5	5,00 17,25	137,0 98,0	11,00	211,0	5,40 19,00	150,0 125,0	0,25 11,40	183,0 199,0	5,10 18,00	139,5 106,0

Giorno e lunazione	Cavallino				Valle Dogà				Pagliaga			
	ALTA		BASSA		ALTA		BASSA		ALTA		BASSA	
	Ore	cm.	Ore	cm.	Ore	cm.	Ore	cm.	Ore	cm.	Ore	cm.
1	3.15 13.10	167,5 174,0	8.00 19.45	149,0 115,5	3.00 12.50	172,0 180,0	7.55 20.20	147,0 120,0	2.50 12.25	181,5 188,5	7.20 20.50	143,5 117,0
2	3.00 14.10	172,0 177,5	8.55 22.00	163,5 126,0	3.55 14.10	175,0 178,5	8.00 22.00	161,0 123,0	[3.25] 13.00	[183,0] 185,0	[8.35] 20.50	[163,0] 120,5
3	3.00 14.55	171,0 169,5	10.30 21.15	155,0 119,0	3.20 14.55	172,5 171,0	10.20 23.15	150,0 119,0	3.20 13.05	181,0 179,0	8.45 21.10	149,0 117,5
4	3.35 15.00	169,0 173,5	10.00 22.00	157,0 133,5	3.40 15.00	171,0 175,5	10.20 22.40	153,0 131,5	3.45 13.40	179,0 182,5	8.50 21.15	153,0 129,5
5	7.30 17.00	181,0 188,5	11.00 23.30	174,5 171,5	4.55 15.50	181,0 186,0	11.00 22.05	168,5 163,5	5.25 14.50	191,5 192,0	10.00 23.00	174,0 172,0
6 ☾	7.00 19.25	200,5 187,5	14.30	176,0	6.40 19.30	197,5 188,5	13.35 24.00	169,0 171,0	5.50 17.15	217,0 197,0	12.10 24.00	184,0 182,0
7	8.10 20.20	210,0 196,5	0.10 14.30	178,0 182,5	8.30 19.40	211,0 195,0	14.00	179,0	6.00 18.55	218,0 198,0	13.25	182,0
8	9.00 22.30	193,5 193,5	3.00 15.30	172,5 173,0	8.00 23.05	194,5 183,5	2.50 15.00	168,5 168,5	7.00 20.10	200,0 192,5	1.20 13.35	169,0 171,0
9	10.00 22.55	203,0 189,0	4.00 17.00	179,0 165,5	9.40 23.00	205,0 191,0	4.00 17.25	173,5 160,0	7.45 21.25	210,0 197,5	2.05 15.10	172,0 158,0
10	10.40 23.05	200,5 185,0	4.15 17.55	170,5 163,5	10.15 23.20	201,0 188,0	4.45 18.05	162,0 155,0	[8.45] [21.50]	[209,0] [196,0]	[3.40] [17.00]	[164,0] [157,0]

Giorno e lunazione	Cavallino				Valle Dogà				Pagliaga			
	ALTA		BASSA		ALTA		BASSA		ALTA		BASSA	
	Ore	cm.	Ore	cm.	Ore	cm.	Ore	cm.	Ore	cm.	Ore	cm.
11	10.55	210,5	3.55 19.55	170,0 161,0	10.50	213,0	4.05 19.50	164,0 153,5	[9.20]	[221,0]	[3.20] [18.45]	[166,0] [155,5]
12	2.05 11.10	194,0 220,5	5.10 20.00	188,0 161,0	1.55 17.40	195,5 221,0	5.55 20.35	181,0 152,0	[9.05] [10.10]	[203,5] [229,0]	[4.50] [19.50]	[183,0] [154,0]
13	2.50 12.25	190,5 216,5	6.00 20.10	182,5 165,0	2.20 12.40	191,0 213,0	6.50 21.00	176,0 154,5	9.45 10.55	201,5 237,0	5.00 19.15	179,5 157,0
14 ●	3.05 13.15	187,5 205,5	7.00 21.00	171,5 153,5	2.00 13.15	187,0 210,0	7.05 21.20	165,0 147,5	0.50 11.45	201,0 221,0	6.00 19.45	167,0 145,5
15	3.00 13.20	184,5 191,0	8.00 20.10	167,5 141,5	2.20 [13.20]	191,0 [195,0]	8.45 [20.35]	164,0 [135,5]	1.50 12.30	199,0 205,5	7.05	162,0
16	3.50 13.30	185,0 187,5	0.50 20.40	166,5 140,5	[3.00] [13.30]	[189,0] [191,5]	[8.25] [21.05]	[160,5] [134,5]	»	»	»	»
17	4.05 14.35	186,0 181,0	9.15 22.00	170,0 145,0	[4.05] 15.40	[190,0] 198,0	[9.40] 23.40	[164,0] 143,0	»	»	»	»
18	4.45 15.40	180,0 196,0	9.15 23.10	167,5 151,5	5.55 16.00	187,0 200,5	10.30 24.00	164,5 146,0	»	»	»	»
19	5.10 17.00	193,5 215,0	11.05	184,5	7.25 17.45	198,0 218,0	12.00	179,0	»	»	»	»
20	7.00 16.30	199,5 189,0	0.25 12.30 23.20	171,5 175,0 164,0	7.00 17.30	203,5 193,5	1.00 13.00	164,0 169,0	»	»	»	»

Giorno e lunazione	Cavallino				Valle Dogà				Pagliaga			
	ALTA		BASSA		ALTA		BASSA		ALTA		BASSA	
	Ore	cm.	Ore	cm.	Ore	cm.	Ore	cm.	Ore	cm.	Ore	cm.
21 ☽	6.55	203,5	22.00	142,5	7.00	208,0	0.20 22.40	158,0 140,0	»	»	»	»
22	8.45	215,5	19.15	148,0	9.00	214,5	20.00	142,0	»	»	»	»
23	9.05	208,0	17.20	145,0	9.00	210,0	[17.45]	[139,0]	»	»	»	»
24	9.05	218,5	18.00	160,5	[9.05] 23.40	[220,5] 192,0	18.00	153,0	»	»	»	»
25	0.05 10.25	188,0 203,5	6.40 19.20	176,0 154,0	10.15	207,0	4.45 19.00	170,0 147,0	» » 24.00	» » 172,0	» 17.30	» 132,5
26	1.00 12.45	177,5 213,0	5.00 20.05	169,5 174,5	0.25 12.00	179,0 213,5	5.05 19.45	162,0 167,0	11.30	219,0	4.30	157,5
27	1.30 13.15	199,0 193,5	7.55 19.50	176,0 149,0	0.40 13.00	204,0 198,0	7.00 19.30	168,0 141,0	0.10 11.30	205,0 200,5	6.00 18.30	161,0 132,0
28 ◐	2.45 13.00	194,5 201,5	8.00 20.20	184,5 153,0	2.45 13.15	198,0 203,5	7.55 20.15	178,0 146,0	1.55 12.05	202,5 200,5	7.40 19.05	175,5 128,5
29	3.35 13.30	188,0 189,0	8.20 20.40	170,0 149,0	2.30 13.00	198,5 194,0	8.05 20.35	164,0 144,5	[1.40] [12.10]	[197,0] [192,5]	[6.50] [19.20]	[155,0] [129,5]
30	2.15 14.15	178,5 181,0	2.55 21.00	151,0 136,5	1.55 13.25	183,5 186,5	8.00 21.05	145,0 134,0	[1.05] [12.45]	[182,0] [185,0]	[6.45] [19.50]	[136,0] [125,0]
31	3.10 14.30	171,0 182,0	8.25 21.00	152,5 134,0	2.05 13.55	175,5 190,0	8.05 21.40	148,5 131,5	[2.15] [13.05]	[174,0] [188,5]	[6.50] [20.25]	[139,5] [122,5]

Giorno e lunazione	Diga Sud Lido				Punta della Salute				Porto di Marghera			
	ALTA		BASSA		ALTA		BASSA		ALTA		BASSA	
	Ora	cm.	Ora	cm.	Ora	cm.	Ora	cm.	Ora	cm.	Ora	cm.
1	0,10 9,50	181,5 189,0	4,20 16,35	138,0 95,5	0,55 11,10	186,0 193,0	5,55 18,15	142,5 91,0	» »	» »	» »	» »
2	0,20 9,30	184,5 187,0	5,25 17,50	154,0 108,5	1,40 11,30	187,0 188,0	6,40 19,15	160,0 114,5	» »	» »	» »	» »
3	1,50 11,25	184,5 179,0	6,20 17,20	143,0 106,0	2,45 12,55	186,0 182,0	7,50 19,35	150,0 110,0	» »	» »	» »	» »
4	2,00 12,00	177,0 178,0	6,20 18,55	151,0 124,0	3,00 12,55	181,5 184,0	7,50 19,50	155,0 127,5	» »	» »	» »	» »
5	4,00 12,40	193,0 195,0	8,00 19,00	175,0 171,0	4,35 14,05	196,5 198,5	9,10 20,50	177,5 178,0	» 14,10	» 198,0	9,10 21,00	175,0 173,5
6 ☾	4,15 17,15	230,0 207,0	9,35 22,00	177,5 178,5	4,25 15,30	227,0 209,5	10,15 20,45	192,0 192,5	5,25 15,35	226,5 207,5	10,00 24,00	186,0 188,0
7	2,40 17,30	226,5 200,0	10,55	177,5	5,10 18,00	228,0 205,0	12,15	190,5	5,00 18,45	222,0 198,5	12,15	182,0
8	3,20 19,45	200,0 207,0	0,05 12,45	165,0 169,5	6,15 20,0	207,0 210,5	0,25 12,00	175,5 178,0	6,25 20,50	201,0 203,0	0,15 12,55	168,5 172,0
9	7,05 20,20	212,0 199,0	1,15 12,50	166,5 153,0	7,10 20,46	218,0 207,5	1,45 14,15	175,5 162,5	8,05 21,10	213,0 201,5	2,45 14,00	166,0 155,0
10	7,10 19,55	217,0 194,0	0,35 14,05	158,0 142,0	8,20 20,50	222,0 201,5	2,00 15,10	168,5 152,0	8,20 21,00	217,0 196,5	2,00 15,50	161,0 144,5
11	7,20 21,10	229,0 208,5	0,45 16,05	154,5 137,0	8,10 22,40	234,0 211,5	1,49 16,20	166,0 145,0	8,00 22,05	229,0 209,5	2,20 17,25	156,5 139,5
12	8,20 23,00	232,5 209,0	2,10 15,00	179,0 127,0	9,10 23,45	236,5 212,0	3,15 16,20	188,0 139,5	9,10 23,55	232,5 211,0	3,40 16,40	181,0 132,0
13	9,00 22,15	252,5 214,0	3,15 16,05	177,5 139,0	10,05 22,30	248,5 209,5	4,00 17,20	185,5 150,0	10,05 23,10	250,5 212,0	4,00 18,00	181,0 147,5
14 ●	9,20 23,25	229,0 200,0	3,50 16,15	159,0 113,0	10,35	227,0	4,40 17,45	167,0 124,0	10,35	226,0	5,00 18,10	163,5 119,5
15	10,10 23,20	206,0 206,0	4,40 16,40	155,5 102,5	0,30 11,15	202,5 209,0	5,30 18,00	159,0 110,0	0,30 11,15	203,5 209,0	6,15 18,25	156,0 104,0
16	10,30	204,0	4,50 16,45	150,0 106,0	0,45 11,25	209,0 205,0	6,10 18,05	155,0 115,0	0,45 11,45	208,5 206,0	6,40 18,45	151,5 109,5
17	0,20 11,25	206,5 204,5	5,40 18,00	160,0 118,0	1,15 12,20	207,5 209,0	7,15 19,20	164,0 123,5	1,20 12,40	208,0 208,0	7,10 20,00	160,0 118,0
18	1,35 11,50	193,5 207,5	5,30 18,45	159,5 123,0	2,30 12,50	198,0 212,0	7,10 20,20	162,5 128,5	2,20 12,45	197,0 211,0	7,05 20,00	159,0 123,5
19	2,00 12,35	204,5 223,5	7,05 19,15	180,0 133,5	2,40 14,20	209,5 225,5	8,55 20,30	182,0 147,0	3,05 14,10	208,0 223,0	8,55 20,50	181,0 141,5
20	2,25 13,15	210,0 198,0	8,00 19,00	154,5 153,5	4,00 14,10	213,0 202,0	9,20 20,35	159,5 157,0	4,00 14,50	213,5 202,5	9,55 20,10	155,0 155,5
21 ☽	2,20	216,0			3,45 10,30	216,0 172,0	9,30 19,55	170,0 134,0	3,35 11,00	217,0 171,5	9,40 20,40	166,5 130,5
22	3,05	222,0	14,50	129,0	5,15	225,0	15,40	133,5	4,10 21,40	222,5 164,5	18,10 22,10	131,0 163,5
23	5,20 20,50	220,0 195,0	13,10 23,55	109,0 186,0	6,10 22,15	222,0 199,0	14,40	116,0	6,50 22,35	221,0 199,5	13,15	112,5
24	6,20 19,55	224,0 200,5	12,05	124,0	7,25 21,20	226,0 202,0	12,00 14,35	191,0 132,5	8,00 22,20	223,5 202,5	1,45 15,20	188,0 128,5
25	7,15 20,45	211,5 183,0	1,05 14,40	167,5 119,0	8,15 22,10	216,0 189,0	2,50 15,35	171,5 128,0	8,45 22,30	214,0 189,0	2,50 16,20	169,5 123,0
26	8,45 21,35	233,0 212,0	1,25 15,20	161,0 142,0	10,05 22,30	234,0 210,5	3,05 16,40	165,0 155,5	10,05 22,45	232,5 212,0	3,25 16,35	162,0 152,0
27	8,40 23,15	208,0 216,0	5,35 15,00	154,5 111,0	9,45	209,0	4,25 16,35	161,0 118,0	10,00	211,0	5,00 17,15	158,0 113,0
28 ☾	8,30 22,30	212,0 207,0	4,30 15,20	177,5 115,0	0,20 10,30	215,5 212,5	5,20 17,25	181,0 123,5	0,40 10,20	216,0 213,0	5,40 18,05	178,0 119,0
29	9,50 22,40	202,0 197,0	4,45 16,25	154,0 118,0	0,10 11,15 24,00	208,0 205,0 198,5	5,50 17,55	160,5 125,5	0,05 11,15	209,0 205,0	6,25 18,40	156,0 121,0
30	10,50 24,00	203,0 185,0	4,20 16,40	127,5 108,0	12,00	205,5	5,53 18,30	135,0 114,5	0,45 12,10	200,0 205,5	6,50 19,25	130,0 109,0
31	10,10	200,0	5,10 18,05	136,0 100,0	1,15 12,10	188,0 204,0	6,45 19,00	141,0 108,0	1,20 12,30	188,0 203,5	6,50 19,54	135,5 101,5

Massime ampiezze di marea osservate durante il mese

Stazione Mareografica	Alta			Bassa			Ampiezza cm.	Bassa			Alta			Ampiezza cm.
	Giorno	Ora	Altezza cm.	Giorno	Ora	Altezza cm.		Giorno	Ora	Altezza cm.	Giorno	Ora	Altezza cm.	
Trieste	23	4,40	227,0	23	13,05	105,0	122,0	27	15,50	103,5	27	22,40	220,0	116,5
Porto Cortellazzo	13	9,35	262,0	13	16,40	159,5	102,5	21	18,10	143,0	22	4,15	233,5	90,5
Faro Rocchetta	23	6,00	220,0	23	13,15	114,0	106,0	27	16,35	118,0	28	0,05	213,5	95,5
Cavallino	22	8,45	215,5	22	19,15	148,0	67,5	23	17,20	145,0	24	9,05	218,5	73,5
Valle Dogà	22	9,00	214,5	22	20,00	142,0	72,5	[23]	[17,45]	[139,0]	[24]	[9,05]	[220,5]	[81,5]
Pagliaga	»	»	»	»	»	»	»	»	»	»	»	»	»	»
Diga Sud Lido	14	9,20	229,0	14	16,15	113,0	116,0	15	16,40	102,5	15	23,20	206,0	103,5
Punta della Salute	14	10,35	227,0	14	17,45	124,0	103,0	15	18,00	110,0	16	0,45	209,0	99,0
Porto Industriale di Marghera	14	10,55	226,0	14	18,10	119,5	106,5	15	18,25	104,0	16	0,45	208,5	104,5

Massima escursione del livello del mare durante il mese

Stazione Mareografica	Livello massimo			Livello minimo			Escursione cm.
	Giorno	Ora	Altezza cm.	Giorno	Ora	Altezza cm.	
Trieste	19	13,50	239,0	1	16,45	87,0	152,0
Porto Cortellazzo	13	9,35	262,0	1	18,40	117,0	145,0
Faro Rocchetta	13	9,30	249,0	1	17,15	96,0	153,0
Cavallino	12	11,10	220,5	1	19,45	115,5	105,0
Valle Dogà	12	11,40	221,0	3	23,15	119,0	102,0
Pagliaga	13	10,55	237,0	1	20,50	117,0	120,0
Diga Sud Lido	13	9,00	252,5	1	16,55	95,5	157,0
Punta della Salute	13	10,05	248,5	1	18,15	91,0	157,5
Porto Indust. Marghera	13	10,05	250,5	»	»	»	»

CENNI SULL' ANDAMENTO DEGLI ELEMENTI METEOROLOGICI ED IDROLOGICI DURANTE IL MESE

METEOROLOGIA.

1) *Temperatura.* - Dal prospetto seguente, nel quale per i principali Osservatori della Regione, le medie mensili della temperatura sono poste a confronto con i rispettivi valori normali, e sono inoltre riportati gli estremi termometrici mensili si rileva che la media mensile di febbraio è *inferiore* alla normale, nella pianura veneta, *superiore* altrove. Le differenze, sia quelle positive come quelle negative, sono di pochi decimi di grado.

Temperatura \ Osservatorio	Pisino	Trieste	Udine	Venezia (Lido)	Padova	Venda	Rovigo	Belluno	Trento
Massima . . .	19,2	12,8	16,3	11,5	15,7	12,7	13,7	16,1	21,6
Minima	− 7,7	0,4	− 0,9	− 2,3	− 6,3	− 3,7	− 3,2	− 9,7	− 5,5
Media mensile .	3,5	5,8	5,3	4,1	2,9	3,4	3,2	0,3	− 3,4
Valore normale	3,2	5,5	4,5	4,4	3,7	1,2	3,7	1,4	2,9

La temperatura, nel suo andamento generale, dopo il forte minimo della fine del gennaio, sale rapidamente, e continua la sua salita per tutto il mese, presentando però due minimi relativi: uno verso il 9-10 e l'altro verso il 18-20.

La *massima assoluta* del mese si registra il 16 a Venezia e a Trieste, il 27 e il 28 nelle altre località.

La *minima assoluta* si nota il 20 o il 21 nella Venezia Giulia, nei giorni 1 o 2 altrove.

Ponendo a confronto i minimi assoluti giornalieri della temperatura a Padova (m. 15 s. l. m.) ed al Venda (m. 575 s. l. m.) si rileva che la temperatura minima è al Venda superiore a quella di Padova in 25 giorni; in 9 di questi la differenza supera i 3°; in 2 giorni poi essa è superiore a 5°. La differenza più forte (7°,7) si ha il 28. Queste differenze si fanno sentire anche nella media, che in 16 giorni, al Venda, è superiore a quella di Padova.

In 5 giorni la massima al Venda è superiore a quella di Padova; ciò denota che l'inversione persiste ininterrottamente per le 24 ore; dal 3 al 6 essa durò per 4 giorni consecutivi.

Allo scopo di fornire un'idea sull'*andamento della temperatura alle varie quote*, nel seguente prospetto, per ciascuna delle tre regioni del compartimento, sono riportate medie decadiche e mensili della temperatura, ottenute quali medie delle temperature rilevate in tutte le stazioni di osservazione, distribuite in vari gruppi secondo la loro quota.

VENEZIA GIULIA	Quota sul mare metri	16	256	521	788	1017	1300	—	—	—
	Numero di stazioni	5	7	9	4	5	1	—	—	—
	Media I decade	4,4	2,6	0,9	0,4	0,4	− 0,8	—	—	—
	Media II decade	5,8	4,0	2,4	2,7	1,7	1,2	—	—	—
	Media III decade	5,4	3,7	2,4	3,0	2,5	− 1,5	—	—	—
	Media mensile . .	5,2	3,4	1,9	2,0	1,8	− 0,4	—	—	—
VENEZIA EUGANEA	Quota sul mare metri	12	251	471	773	1004	1234	1531	1612	1985
	Numero di stazioni	15	6	6	3	8	5	4	1	1
	Media I decade	1,3	2,2	0,9	− 1,2	− 1,2	− 0,2	− 0,8	− 0,4	− 3,0
	Media II decade	4,4	3,7	2,6	0,9	0,5	1,5	0,0	0,6	− 1,4
	Media III decade	4,7	4,0	3,3	2,2	1,5	2,7	0,5	0,8	− 2,7
	Media mensile . .	3,5	3,3	2,3	0,6	0,3	1,3	− 0,1	0,3	− 2,4
VENEZIA TRIDENTINA	Quota sul mare metri	246	540	750	987	1260	1470	1730	1984	2600
	Numero di stazioni	3	2	3	5	11	9	1	1	1
	Media I decade	0,2	− 1,6	0,7	0,0	− 2,2	− 0,8	− 0,4	− 2,5	− 6,2
	Media II decade	3,0	1,5	2,8	1,1	− 1,4	0,4	0,5	− 0,3	− 3,3
	Media III decade	5,0	3,6	4,0	2,2	− 0,2	0,6	1,0	− 0,8	− 3,2
	Media mensile . .	2,7	1,1	2,5	1,1	− 1,2	− 0,1	0,3	− 1,2	− 4,3

2) *Nebulosità.* - Nella media mensile la nebulosità è quasi dappertutto superiore al valore normale.

Gli estremi delle differenze sono − 0°,3 a Venezia, 0°,3 a Padova, 1°,0 a Trieste.

La I decade è la più coperta (media decadica tra 5,8 a Trento e 9,0 a Rovigo); la decade meno coperta è la III (media decadica 2,9 a Udine, 5,0 a Trieste).

Nebulosità \ Osservatorio	Pisino	Trieste	Venezia (Lido)	Padova	Rovigo	Belluno	Trento
Media mensile . .	6,4	6,5	5,4	6,4	5,8	4,8	4,8
Valore normale .	5,6	5,5	5,7	5,9	5,5	4,2	4,9

3) *Vento.* - La media mensile della velocità del vento è inferiore al normale. Vento molto debole in tutto il mese si registra a Udine e a Venezia, dove la media giornaliera ha superato i 20 km. una volta sola; a Trieste mai.

Velocità del vento \ Osservatorio	Trieste	Udine	Venezia (Lido)	Padova	Trento
Media mensile . . .	2,4	7,3	1	2,0	4,5
Valore normale . .	17,6	14,0	14,9	5,1	5,2

4) *Pressione atmosferica* (1) - La media mensile della pressione atmosferica è di mm. 761,2; essa supera il valore normale di mm. 6,6.

L'*altezza massima*, di mm. 778,7, si rileva alle 22ʰ del 19; l'*altezza minima*, mm. 757,8, alle 7ʰ del 12. Si ha, pertanto, una escursione di mm. 20,9 che è di 6,5 mm. inferiore alla escursione media di febbraio.

Nel seguente prospetto sono riportati i dati di due variazioni barometriche registrate in discesa e due in salita, le più caratteristiche del mese.

DISCESA							SALITA						
Inizio		Durata ore	Pressione		Discesa totale mm.	Discesa oraria mm.	Inizio		Durata ore	Pressione		Salita totale mm.	Salita oraria mm.
Giorno	Ora		Da mm.	A mm.			Giorno	Ora		Da mm.	A mm.		
10	12	4	764,0	761,9	2,1	0,53	12	16	6	759,2	762,2	3,0	0,50
10	10	44	764,7	757,8	6,9	0,16	12	8	62	758,0	769,5	11,5	0,19

5) *Precipitazioni atmosferiche.* - Le precipitazioni si verificano sin dal principio del mese nella parte orientale del compartimento, però in quantità piccola; si fanno più generali nei giorni 10-11-12; il giorno 12 in talune località caddero un po' più copiose: difatti in quel giorno si registra a S. Giacomo (Val Aurina) mm. 71,2 — *massimo giornaliero della regione* — a Resia mm. 55,2, a Rasun di Sotto mm. 40,0. Nel resto del mese si notano pochi decimi in qualche località.

Le precipitazioni presentano valori notevoli solo nella Val Venosta (Silandro rapporto 1,18); altrove, sia in pianura come in montagna, sono scarsissime; quasi ovunque il totale mensile è inferiore al decimo di valor normale.

(1) I valori della pressione atmosferica qui riportati sono stati dedotti dal barometrografo Agulini, in funzione presso l'Osservatorio meteorologico di Venezia (Lido) e sono ridotti a 0° ed al livello del mare.

Precipitazioni \ Stazione	Pisino	Trieste	Piazzo	Torviscosa	Udine	Venezia (Lido)
Totale mensile	16,0	6,7	7,0	1	2,2	0,0
Valore normale	68,3	44,6	175,7	66,0	55,3	41,3
Rapporto . .	0,23	0,15	0,04	0	0,04	—

Precipitazioni \ Stazione	Padova	Rovigo	Belluno	Recoaro	Silandro	Trento
Totale mensile	1,2	2,6	2,0	2,4	31,7	0,6
Valore normale	51,3	42,0	50,2	128,0	27,0	43,7
Rapporto . .	0,02	0,05	0,04	0,02	1,18	0,01

Dall'ispezione alla carta delle precipitazioni mensili appare come nella maggior parte del compartimento sono caduti meno di 10 mm.; tale limite è superato nell'estremità nord-occidentale della zona montuosa, nell'Istria e nel Carso. Nella Val Venosta e a nord della medesima sono superati i 25 mm.; a Resia si notano mm. 79,9 — *totale mensile massimo della regione* — a Fleres mm. 69,0, a S. Giacomo (Valle Aurina) mm. 71,0. Nell'Istria sono superati i 25 mm. in una striscia comprendente i monti della Vena.

Il *manto nevoso* al principio del mese s'aggira attorno al metro di spessore alla quota di mille metri nella parte orientale; nelle Alpi Tridentine, invece, è di 50-70 cm. Il metro di spessore, e in qualche posto anche più, si rileva alla quota di 2000 metri.

Continua la diminuzione del manto nevoso nel corso del mese, diminuzione rallentata per alcuni giorni dal rifornimento verificatosi tra il 10 e il 12; rifornimento che è inferiore ad una diecina di cm. alle quote maggiori, appena avvertito alle quote inferiori.

Alla fine del mese nella parte orientale, a 1000 m., la neve al suolo è quasi scomparsa del tutto; nelle Alpi Tridentine lo spessore del manto nevoso è ridotto a 10-20 cm.; alle quote di 2000 m. dai 50 ai 70 cm.

REGIME DEI CORSI D'ACQUA.

Durante il mese i corsi d'acqua, in relazione alla deficenza di precipitazione, che per lo più si sono verificate sotto forma di neve, non presentano oscillazioni di livello degne di rilievo.

Nel seguente prospetto, per alcuni corsi d'acqua della regione in sezioni caratteristiche, sono riportati i valori massimi e minimi delle altezze idrometriche e delle portate.

CORSO D'ACQUA	STAZIONE	Bacino di drenaggio Kmq.	Massimo assoluto			Minimo assoluto		
			Giorno	Altezza idrometr. cm.	Portata mc/sec.	Giorno	Altezza idrometr. cm.	Portata mc/sec.
Tagliamento	Pioverno . .	1900	1	78	55,2	2	74	52,0
Piave	Segusino . .	3333	28	100	26,1	5	94	21,9
Bacchiglione	Montegaldella.	1384	17	82	25,2	1	18	6,2
Adige	Boara Pisani .	11954	4	207	96,5	24	224	79,0

MAREOGRAFIA.

In linea generale le altezze di marea registrate nel bacino di S. Marco (Punta della Salute) sono inferiori alle previsioni. Gli scostamenti sono di modesta entità nella prima quindicina mentre presentano valori più elevati nella seconda metà del mese.

Osservatorio di Trieste

Latitudine Nord 45° 39′ — Longitudine Est da Roma 1° 19′
Altitudine: barometro m. 8 s. l. m. - termometri m. 11 s. l. m.

Giorno	Altezza barom. ridotta 0° Media mm. 700 +	Temperatura dell'aria in centigradi: Media	Massima	Minima	Umidità relativa media	Vento al suolo: Velocità media km./ora	Vento preval.: Direzione	Durata ore	Velocità massima: km./ora	Direzione	Ora	Altezza di precip. in mm.	Nebulosità	Fenomeni vari
1	65,8	3,3	6,0	1,0	74	2,2	ESE	4	8	SSW	16	2,1	10	≡ a ● n′
2	68,0	4,6	5,9	3,0	85	2,1	W	4	12	NW	2	0,3	10	● a n″
3	66,2	5,1	6,0	4,0	87	0,9	ESE	5	5	ESE	18	0,1	10	≡ n′ a p n″ ● n″
4	69,1	5,9	6,6	4,9	88	1,4	ESE	4	4	SW	12	0,1	8	≡ a
5	66,6	5,4	6,0	5,0	87	2,1	NW	4	8	NW	17	—	10	≡ n′ a p n″
6	63,3	5,1	5,8	3,9	88	2,7	WNW	8	8	WNW	6	0,3	10	≡ n′ a p n″ ● a
7	65,5	6,5	9,5	3,5	69	2,2	ESE	3	6	SW	6	—	7	
8	65,0	6,0	8,5	4,2	60	1,3	ESE	6	4	SE	20	—	2	
9	62,4	5,6	7,1	3,8	83	2,8	ENE	5	13	ENE	24	3,8	10	≡ a ● p n″
10	63,2	6,8	8,7	4,9	74	3,4	WSW	3	18	NNW	5	—	9	
Media o totale I. decade	65,5	5,4	7,0	3,8	80	2,9						6,7	8,6	
11	60,2	5,8	8,0	4,9	77	1,4	W	4	5	W	14	—	5	
12	59,2	6,7	8,7	4,7	72	2,0	WNW	6	6	WSW	15	—	8	≡ a
13	65,2	7,1	8,6	6,6	83	0,3	WNW	2	2	W	12	—	10	≡ n′ a p n″
14	67,8	6,8	7,4	6,2	81	0,0	—	0	—	—	—	—	10	≡ n′ a p n″
15	68,1	6,9	8,0	5,8	80	0,0	—	0	—	—	—	—	10	≡ n′ a p n″
16	67,8	7,1	12,8	3,4	61	5,3	ENE	8	21	ENE	21	—	1	
17	71,8	7,4	10,0	5,5	68	2,8	SSE	4	9	W	13	—	3	
18	71,8	5,9	8,2	3,8	69	4,3	ENE	8	33	ENE	24	—	8	
19	76,8	3,5	6,2	1,6	52	16,8	ENE	18	37	ENE	6	—	0	
20	77,1	3,3	7,5	0,6	60	2,8	ENE	5	10	ENE	3	—	3	
Media e totale II. decade	68,6	6,1	8,5	4,3	70	3,6						—	5,8	
21	73,8	3,7	6,6	0,4	62	1,6	ENE	9	3	WNW	17	—	7	
22	72,9	6,2	10,0	3,9	56	1,1	ESE	7	2	ENE	12	—	4	
23	72,9	5,6	7,8	3,3	69	0,8	ESE	8	1	WNW	13	—	5	≡ a
24	69,8	5,3	8,9	2,9	71	0,9	ESE	7	2	ESE	3	—	5	≡ a
25	72,6	6,5	8,8	3,8	68	2,1	ENE	6	6	NW	13	—	2	
26	71,6	6,7	9,6	5,1	73	2,5	NW	3	10	NW	14	—	9	≡ a
27	73,7	6,6	11,3	3,0	77	1,5	E	3	3	NNW	13	—	6	≡ a n″
28	74,7	7,4	10,5	5,4	82	1,3	NNW	3	5	NNW	13	—	2	≡ a n″
Media o totale III. decade	72,7	6,0	9,2	3,5	70	1,5						—	5,0	
Media o totale mensile	68,9	5,8	8,2	3,9	73	2,4						6,7	6,5	

Osservatorio di Udine (Castello)

Latitudine Nord 46° 4′ — Longitudine Est da Roma 0° 47′
Altitudine: barometro m. 159 s. l. m. - termometri m. 146 s. l. m.

Temperatura dell'aria in centigradi: Media	Massima	Minima	Umidità relativa media	Vento al suolo: Velocità media km./ora	Vento preval.: Direzione	Durata ore	Velocità massima: km./ora	Direzione	Ora	Altezza di precip. in mm.	Nebulosità	Fenomeni vari
1,9	3,9	− 0,9	77	5,5	N	6	14	N	4	—	7	⌣
3,6	5,6	2,1	87	5,4	N	10	18	N	4	—	9	
3,5	4,9	2,6	90	6,1	NE	7	14	N	22	—	9	
3,5	9,6	3,0	85	7,0	N	8	16	NNE	9	—	4	
3,6	4,1	3,0	94	2,7	E	8	10	E	5	—	10	≡
4,1	6,6	2,1	89	3,5	NNE	4	10	NNE	1	0,2	8	≡ n′ a n″ ● n′
5,7	10,5	2,2	66	8,0	NNE	7	18	NNE	4	—	7	
6,5	10,6	3,4	67	6,0	I Q.	12	16	E	4	—	2	
4,2	5,0	2,8	85	8,2	NNE	10	18	NNE	16	1,8	7	● p
6,1	10,3	3,9	76	8,0	I Q.	15	14	N	5	—	8	
4,5	7,1	2,4	82	6,0						2,0	7,1	
5,5	9,5	3,2	82	7,5	W	8	18	ENE	3	0,2	2	● n′
5,8	9,6	3,8	82	5,4	E	7	12	NNE	9	—	6	
5,5	10,5	2,9	84	7,7	NNE	9	14	NNE	4	—	7	V
5,7	8,5	3,8	84	4,4	N	9	16	N	21	—	8	
6,6	9,4	4,6	82	4,0	N	11	14	N	3	—	9	
7,4	11,7	3,1	70	20,1	N	10	36	E	18	—	1	
6,7	10,1	4,1	65	6,0	NE	9	20	NE	2	—	2	
6,2	10,2	3,2	69	13,2	NNE	10	34	ENE	23	—	7	
3,8	6,7	0,2	63	16,0	ENE	8	36	ENE	3	—	3	
2,8	6,8	− 0,7	63	7,9	E	13	20	E	22	—	2	
5,6	9,3	2,9	74	9,2						0,2	4,7	
2,7	6,0	− 0,7	63	7,0	NNE	12	14	NNE	3	—	5	
4,6	9,6	0,5	58	8,3	I Q.	14	14	NNE	21	—	0	
4,9	10,6	2,1	70	6,1	E	8	16	E	2	—	0	
4,7	9,5	1,1	78	5,4	NE	12	14	NE	2	—	5	
6,0	11,3	2,1	66	10,2	W	8	22	E	6	—	0	
5,6	7,9	3,8	80	4,0	E	12	12	E	5	—	9	
7,7	14,1	2,3	77	5,4	I Q.	19	14	NNE	23	—	4	
10,7	16,3	6,5	65	7,0	E	9	18	NNE	5	—	0	
5,9	10,7	2,2	70	6,7						—	2,9	
5,3	9,0	2,5	75	7,3						2,2	4,9	

Osservatorio di Belluno

Latitudine Nord 46° 9' — Longitudine Ovest da Roma 0° 14'
Altitudine dei termometri m. 404 s. l. m.

Giorno	Temperatura dell'aria in centigradi: Media	Massima	Minima	Umidità relativa media	Vento al suolo — Direzione prevalente	Altezza di precip. in mm.	Nebulosità	Fenomeni vari
1	− 6,0	1,1	− 8,7	74	W	—	2	
2	− 4,6	2,2	− 9,7	77	CALMA	—	3	
3	− 2,6	− 0,5	− 5,1	85	CALMA	0,2	10	* a p
4	− 3,4	3,9	− 9,7	80	CALMA	—	3	
5	− 2,3	5,3	− 7,9	79	CALMA	—	4	V
6	− 0,2	6,2	− 4,7	79	CALMA	—	7	
7	1,9	9,2	− 1,5	67	CALMA	—	7	
8	0,6	6,3	− 4,7	77	CALMA	—	3	
9	− 1,4	0,3	− 3,7	86	CALMA	1,8*	10	* a p
10	− 1,5	3,3	− 4,6	83	W	—	10	≡ n' a
Media o totale I decade	− 1,9	3,7	− 6,0	79		2,0	5,9	
11	− 1,5	5,0	− 6,8	81	W	—	5	
12	0,3	7,5	− 4,1	78	CALMA	—	3	
13	− 0,4	7,2	− 5,0	81	CALMA	—	4	V
14	2,3	10,9	− 1,7	80	CALMA	—	7	
15	0,7	9,0	− 4,9	80	CALMA	—	4	
16	0,9	9,7	− 5,8	79	CALMA	—	3	≡ n' a
17	1,5	8,1	− 2,9	79	CALMA	—	2	≡ n' a
18	1,1	6,7	− 1,9	81	W	—	4	
19	0,0	2,5	− 2,5	81	N	—	9	
20	− 1,1	6,2	− 5,0	77	N	—	5	V
Media e totale II. decade	0,4	7,3	− 4,1	80		—	4,6	
21	− 1,8	3,9	− 5,9	76	CALMA	—	7	
22	− 0,7	7,3	− 6,7	72	CALMA	—	1	V
23	1,7	9,2	− 4,1	73	CALMA	—	1	
24	1,0	8,2	− 3,7	78	W	—	3	
25	1,9	9,3	− 3,7	74	CALMA	—	7	
26	2,7	10,1	− 2,7	77	N	—	4	
27	6,1	15,9	− 1,0	74	CALMA	—	5	
28	7,4	16,1	2,2	74	CALMA	—	3	
Media o totale III. decade	2,3	10,0	− 3,2	75		—	3,9	
Media e totale mensile	0,3	7,0	− 4,4	78		2,0	4,8	

Osservatorio di Lido (Venezia)

Latitudine Nord 45° 26' — Longitudine Ovest da Roma 0° 4'
Altitudine: barometro m. 4 s. l. m. - termometri m. 3 s. l. m.

Altezza barometr. ridotta 0° Media mm. 760 +	Temperatura dell'aria in centigradi: Media	Massima	Minima	Umidità relativa media	Vento al suolo: Velocità media km./ora	Vento preval.: Direzione	Durata ore	Velocità massima: km./ora	Direzione	Ora	Altezza di precip. in mm.	Nebulosità	Fenomeni vari
65,9	0,5	3,3	− 2,5	77	4,2	N	9	14	N	1	—	8	gocce n' ∞ n' p n'
68,0	2,4	4,4	0,5	86	5,2	IV Q.	16	16	W	12	—	10	∞
66,3	2,5	3,3	2,1	94	8,0	I Q.	13	16	NNW	22	—	10	∞
69,4	1,1	2,5	− 0,7	94	13,6	W	12	22	W	14	—	7	≡ p n'
66,8	0,5	1,9	− 0,8	93	2,0	IV Q.	9	10	WSW	3	—	10	≡
63,5	2,2	6,1	− 0,3	91	8,3	WNW	9	20	WSW	17	—	9	≡ n' a n' ∞ p gocce n'
65,4	4,2	10,4	0,1	85	4,3	NNW	9	10	NNW	2	—	8	≡ n' a n' ∞ p
65,1	3,7	8,3	1,1	86	4,1	NNW	8	10	WSW	13	—	2	≡ n' a n' V
62,6	3,0	4,1	1,3	93	9,2	NNW	7	20	NNW	17	—	10	∞
63,2	4,9	8,5	2,9	86	8,5	NNW	11	18	WNW	14	—	7	∞ n' a
65,6	2,5	5,3	0,4	89	6,7						—	8,1	
60,1	5,0	9,1	2,5	88	8,6	WSW	12	22	WSW	19	—	5	∞ n'
60,1	5,8	6,5	2,3	91	4,2	NNE	9	12	NNE	6	—	3	≡ p ∞ n'
64,9	4,4	8,8	0,2	86	5,7	III Q.	9	18	SSW	22	—	3	V ≡ n' a ∞ p n'
67,5	5,6	9,3	3,0	89	3,7	SE	8	14	SE	19	—	7	∞ n' a p
67,8	4,8	8,3	1,9	88	»	»	»	»	»	»	—	10	∞ n' a n' V
67,6	7,4	11,5	5,1	82	[8,5]	WSW	6	»	»	»	—	3	∞ n'
72,3	5,1	10,5	2,8	81	10,7	NNE	8	18	NNE	2	—	0	≡ n' V ∈
71,6	5,2	8,4	2,3	87	4,5	VARIA	—	48	ESE	24	—	10	≡ n' a ∞ p n'
76,6	4,3	5,6	4,1	61	[41,2]	ESE	12	»	»	»	—	3	
76,8	4,1	6,7	− 0,7	80	»	»	»	»	»	»	—	5	V ∞ n'
68,4	5,0	8,5	2,3	83	»						—	4,9	
73,8	3,3	7,5	0,1	74	»	»	»	»	»	»	—	7	V
72,7	4,6	10,3	− 0,5	77	»	»	»	»	»	»	—	2	V ∞ n' a n'
72,5	5,4	9,3	1,6	83	»	»	»	»	»	»	—	5	V ∞ n' a
69,4	4,1	8,3	0,5	90	»	»	»	»	»	»	—	0	≡ n' a ∞ p n' ∈
72,2	5,8	10,5	2,0	80	»	»	»	»	»	»	—	0	∈
71,4	5,7	9,4	3,2	88	»	»	»	»	»	»	—	5	∞ n' a n'
73,8	5,5	8,9	4,0	90	»	»	»	»	»	»	—	3	∞
74,2	5,0	9,2	2,3	90	»	»	»	»	»	»	—	3	≡ n' a ∞ n'
72,6	4,9	9,2	1,7	84	»						—	3,1	
68,9	4,1	7,7	1,5	85	»						—	5,4	

Osservatorio di Padova (via Sorio)

Latitudine Nord 45° 24′ — Longitudine Ovest da Roma 0° 35′
Altitudine: barometro m. 17 s. l. m. - termometri m. 14,30 s. l. m.

Giorno	Altezza barometr. ridotta 0° Media mm. 700 +	Temperatura dell'aria in centigradi: Media	Massima	Minima	Umidità relativa media	Vento al suolo: Velocità media km./ora	Vento preval.: Direzione	Durata ore	Velocità massima: Intensità	Direzione	Ora	Altezza di precip. in mm.	Nebulosità	Eliofania in ore	Fenomeni vari
1	»	- 1,3	3,6	- 6,9	82	0,5	NW	4	3	SSE	15	—	10	0,00	∞ n' a p
2	»	1,7	5,0	- 1,2	87	0,8	NW	5	4	NW	5	—	10	0,00	∞ n' a p
3	»	1,4	2,1	0,8	96	1,7	SETT.	12	5	NW	14	1,2	10	0,00	≡ n' a p ⊖ p
4	»	- 0,1	2,0	- 2,0	98	1,5	OCCID.	12	5	WSW	1	—	10	0,00	≡ n' a p
5	»	- 0,2	2,3	- 2,5	95	0,6	IV Q.	7	5	WNW	7	—	10	0,00	≡ n' a p
6	»	0,9	4,5	- 1,4	95	1,3	NW	4	5	NW	20	—	9	0,40	≡
7	»	2,2	9,6	- 1,2	90	0,7	IV Q.	6	2	NNW	5	—	7	5,45	≡ a
8	»	1,3	7,5	- 3,3	90	0,8	WNW	5	4	N	7	—	5	5,40	≡ a ≡ p
9	»	1,1	3,0	- 0,9	94	2,5	NW	6	8	NW	18	—	10	0,00	≡ a ≡ p
10	»	2,5	9,4	- 1,2	89	2,1	NW	10	6	WSW	14	—	7	2,15	△
Media o totale I. decade	»	1,0	4,9	- 1,9	92	1,3						1,2	8,8	13,40	
11	»	3,5	8,8	0,3	88	3,1	III Q.	11	8	WSW	16	—	6	6,45	△ ∞ a p
12	»	1,8	7,6	- 1,3	88	0,9	NNW	7	3	NNW	4	—	4	4,15	≡ n' a ∞ p
13	»	3,3	9,4	- 1,8	85	1,6	WNW	7	4	NNW	6	—	8	6,40	V ∞ n' a p
14	»	4,8	9,7	- 0,1	90	0,8	I Q.	7	3	N	17	—	7	3,10	≡ a ∞ p
15	»	3,9	9,9	- 0,1	91	0,6	II Q.	5	2	N	8	—	7	1,30	△ ≡ a p
16	»	6,0	11,5	3,0	85	2,2	IV Q.	15	7	NNW	24	—	4	6,00	∞ a p
17	»	4,8	12,5	- 0,1	80	2,4	NW	6	5	NW	4	—	2	9,25	∞ a p
18	»	3,6	7,7	1,0	93	1,8	NW	6	5	W	18	—	7	0,00	△ ≡ n' a ∞ p n'
19	»	3,5	6,4	- 0,9	66	9,7	ENE	11	17	ENE	10	—	5	3,30	∞ a p
20	»	1,1	7,8	- 3,5	82	2,1	IV Q.	10	5	E	17	—	4	7,20	V ∞ a p
Media o totale II. decade	»	3,6	9,1	- 0,3	85	2,5						—	5,4	48,35	
21	»	1,5	8,1	- 3,2	78	2,2	NW	14	5	WNW	16	—	8	4,20	V ∞ a
22	»	2,6	10,5	- 2,9	77	2,2	II Q.	8	7	SSE	23	—	3	8,15	V ∞ a p
23	»	4,6	12,6	- 0,9	78	2,1	IV Q.	6	7	S	17	—	4	8,50	V ∞ a p ≡ n'
24	»	3,4	9,6	- 1,4	88	1,5	NNW	6	6	NE	17	—	8	3,40	≡ n' a n' ∞ p
25	»	4,7	12,6	- 0,9	82	4,0	II Q.	8	11	ESE	16	—	2	8,20	V ≡ a ∞ p ⊖
26	»	4,3	9,6	0,2	88	1,5	IV Q.	10	4	WNW	5	—	6	3,10	≡ n' a n' ∞ p
27	»	5,7	13,3	2,0	89	2,5	II Q.	8	7	NW	9	—	5	6,25	≡ n' a n' ∞ p
28	»	6,4	15,7	0,1	86	1,0	ESE	5	6	ESE	18	—	5	7,30	≡ n' a ∞ p
Media o totale III decade	»	4,1	11,5	- 0,9	83	2,1						—	5,1	50,30	
Media o totale mensile	»	2,9	8,5	- 1,0	87	2,0						1,2	6,4	112,45	

Osservatorio al Venda

Latitudine Nord 45° 19′ — Longitudine Ovest da Roma 0° 46′
Altitudine: barometro 579,31 s. l. m. - termometri 575 s. l. m.

Altezza barometr. ridotta 0° Media mm.	Temperatura dell'aria in centigradi: Media	Massima	Minima	Umidità relativa media	Altezza di precip. in mm.	Nebulosità	Fenomeni vari
712,6	- 1,4	0,4	- 3,7	69	—	10	
715,1	0,8	2,5	- 1,0	89	—	10	
713,5	1,0	2,1	- 0,2	97	0,4	10	⊖ n' p ≡ p n'
716,3	3,1	5,6	0,1	86	0,2	1	⊕ n'
713,8	2,2	3,3	0,7	90	—	7	≡ p n'
711,4	4,0	8,4	0,4	67	—	8	
713,6	5,4	7,2	3,8	62	—	2	
713,1	3,8	5,6	2,5	68	—	3	
710,7	2,3	4,8	0,2	77	0,4	9	⊕ a
711,6	2,7	4,5	1,5	85	—	9	≡ p n'
713,2	2,4	4,4	0,4	79	1,0	6,9	
708,4	1,9	4,5	0,7	90	—	4	
707,6	2,2	4,3	0,4	87	—	3	
713,4	4,3	6,4	2,5	79	—	2	
715,4	4,1	5,2	3,5	91	—	6	
715,9	4,2	5,8	3,5	88	—	6	
716,0	4,2	6,0	2,9	82	—	6	
719,2	4,4	6,8	2,5	66	—	1	
719,3	4,4	6,8	3,3	81	—	6	
723,1	- 0,2	0,4	- 1,4	73	—	4	
723,4	0,5	3,3	- 1,6	71	—	4	
716,2	3,0	5,0	1,6	81	—	4,2	
720,7	0,8	3,5	- 0,8	61	—	7	
720,2	2,9	4,7	0,2	55	—	1	
720,1	3,8	6,8	1,2	69	—	0	
717,3	3,8	6,4	2,5	84	—	4	
720,0	4,2	7,8	2,5	78	—	4	
719,1	4,5	6,2	2,5	87	—	6	
720,9	8,5	12,1	3,5	65	—	2	
722,7	10,9	12,7	7,8	58	—	1	
720,1	4,8	7,5	2,4	70	—	3,1	
716,5	3,4	5,6	1,5	77	1,0	4,7	

Osservatorio di Trento (Alto Lasto)

Latitudine Nord 46° 4′ — Longitudine Ovest da Roma 1° 20′
Altitudine: barometro m. 312 s. l. m. - termometri m. 309 s. l. m.

Giorno	Altezza barometr. ridotta 0° Media mm. 700 +	Temperatura dell'aria in centigradi Media	Massima	Minima	Umidità relativa media	Vento al suolo: Velocità media km./ora	Vento preval. Direzione	Durata ore	Velocità massima km./ora	Direzione	Ora	Altezza di precip. in mm.	Nebulosità	Fenomeni vari
1	38,2	- 1,7	4,5	- 5,4	68	3,4	NE	7	7	ENE	2	—	7	≡ n′ a p
2	40,7	- 1,4	4,0	- 5,5	78	3,3	I Q.	14	9	ENE	3	—	3	≡ n′ a p
3	39,1	- 1,6	1,2	- 3,7	86	3,0	NW	6	9	NW	17	0,6	7	* a ≡ n′ a p
4	42,8	0,4	6,9	- 4,9	80	3,2	NNE	10	7	NNE	4	—	3	≡ n′ a
5	38,7	0,2	6,0	- 3,7	78	3,8	I Q.	13	5	NNE	6	—	6	
6	36,3	3,8	10,6	- 1,5	72	7,5	NNW	7	16	NNW	17	—	6	≡ n′ a p
7	38,2	5,0	9,2	2,0	69	3,5	N	8	10	WNW	2	—	5	≡ p
8	37,6	3,1	7,8	- 0,4	79	4,2	I Q.	18	8	ENE	23	—	4	≡ p n″
9	35,3	1,7	4,0	- 0,2	87	4,0	NNW	10	12	NNW	12	—	9	* a n′ n″ ≡ n′ a p
10	36,2	1,3	5,1	- 1,1	80	4,5	ENE	6	9	NNE	1	—	8	≡ p
Media o totale I. decade	38,2	1,1	6,0	- 2,4	78	4,0						0,6	5,8	
11	32,7	1,6	7,0	- 2,2	78	4,6	ENE	7	11	ENE	22	—	6	≡ p
12	31,4	3,1	8,6	- 0,3	79	4,0	I Q.	14	13	NW	14	—	4	≡ n′ a
13	37,2	3,4	9,9	- 1,0	76	5,0	ENE	10	13	ENE	24	—	4	≡ n′ a p
14	39,9	4,4	9,8	1,7	74	3,9	ENE	8	8	ENE	21	—	4	≡ n′ a
15	40,2	4,0	10,9	- 0,1	72	4,1	NNE	7	10	N	6	—	0	V
16	40,2	3,8	10,1	- 1,3	72	3,8	NE	7	9	ENE	23	—	1	V ≡ a p
17	44,0	3,8	10,8	- 1,3	72	2,6	I Q.	16	7	ENE	21	—	3	≡ n′ a p
18	43,8	4,0	10,0	1,7	72	4,2	I Q.	16	10	ENE	24	—	7	≡ p n″
19	47,7	2,6	6,4	0,7	78	6,5	II Q.	14	14	SSE	16	—	9	≡
20	49,0	2,4	6,2	- 0,1	75	3,2	ENE	7	8	ENE	24	—	8	≡
Media o totale II. decade	40,6	3,3	9,0	- 0,2	75	4,2						—	4,6	
21	46,0	1,3	7,8	- 1,2	74	4,6	ENE	14	12	ENE	6	—	8	≡ n′ a p
22	45,1	3,2	9,8	- 1,3	66	5,5	NE	7	11	E	16	—	4	≡ V
23	44,6	4,1	11,2	- 0,3	65	4,0	NE	10	8	ENE	22	—	5	≡ n′ a p
24	41,6	4,9	11,5	0,4	67	4,0	I Q.	14	9	ENE	21	—	4	≡ n′ a p
25	44,3	5,4	12,9	0,9	63	6,6	ENE	8	14	ENE	2	—	3	≡ n′ a p
26	43,7	6,0	13,8	0,7	65	3,4	NNE	5	6	NNE	4	—	5	≡ p
27	45,5	10,9	22,6	4,2	60	8,9	NNW	7	21	NW	8	—	3	≡ n′ a p
28	46,7	9,6	17,8	4,7	67	5,9	I Q.	16	15	ENE	24	—	2	
Media o totale III. decade	44,7	5,7	13,3	1,0	66	5,4						—	4,1	
Media o totale mensile	41,2	3,4	9,4	- 0,5	73	4,5						0,6	4,8	

Osservatorio di Rovigo

Latitudine Nord 45° 5′ — Longitudine Ovest da Roma 0° 40′
Altitudine dei termometri m. 23. s. l. m.

Temperatura dell'aria in centigradi Media	Massima	Minima	Umidità relativa media	Vento al suolo: Velocità media km./ora	Vento preval. Direzione	Durata ore	Velocità massima km./ora	Direzione	Ora	Altezza di precip. in mm.	Nebulosità	Fenomeni vari
- 0,1	1,6	- 3,2	85	2,2	OCCID.	18	7	N	1	—	10	
1,3	4,0	- 0,4	91	4,8	W	13	8	WSW	13	—	10	≡ n′ a
1,3	2,1	0,6	98	4,4	OCCID.	12	9	NNE	10	1,0	10	● p n″ ≡ n′ a n″
0,5	1,8	- 0,6	96	8,6	W	22	11	W	10	—	10	≡
- 0,3	0,2	- 1,2	94	3,2	W	13	11	W	2	—	10	≡
0,5	1,6	- 0,9	94	4,6	W	16	11	W	12	—	10	≡
2,3	8,5	- 0,8	94	3,0	III Q.	9	8	W	21	—	7	≡ n″
- 0,8	1,6	- 2,4	96	3,3	W	13	7	W	2	0,2	10	● a ≡
0,4	2,9	- 1,6	95	4,6	IV Q.	15	9	W	22	0,4	10	● a n″ ≡ n′ a
3,7	8,3	0,4	92	5,1	W	13	10	WNW	4	—	3	≡
0,9	3,3	- 1,0	94	4,4						1,6	9,0	
3,4	6,8	1,6	96	5,5	III Q.	15	11	WSW	14	0,4	10	● n′
3,6	7,9	0,7	92	4,6	IV Q.	18	8	NNW	5	—	3	≡ n′ a n″
4,2	9,7	- 1,4	90	2,7	WNW	8	7	NNW	1	0,2	2	● a
5,7	8,5	4,3	93	1,5	III Q.	8	5	NNE	22	—	10	≡ n′ a n″
6,3	10,0	3,9	96	1,8	N	9	6	SE	20	—	7	≡ n′ a
6,4	9,6	2,8	92	3,0	III Q.	12	7	WSW	22	—	5	≡ n′ a
4,1	10,5	- 1,6	88	5,3	W	8	9	WNW	3	0,2	0	● a
2,9	5,5	1,1	99	7,1	W	20	10	W	9	—	10	≡ n′ a n″
2,9	5,5	0,8	71	9,2	NE	7	21	NE	15	0,2	3	● a
2,0	6,5	- 2,4	81	5,0	NW	7	9	NW	4	—	2	
4,1	8,1	1,0	90	4,6						1,0	5,2	
2,8	7,5	- 0,6	76	3,5	IV Q.	15	10	N	9	—	5	
3,1	8,7	- 1,4	89	4,5	ESE	8	9	SW	10	—	0	
5,2	10,7	0,8	83	5,7	SW	13	10	SW	14	—	2	≡ n′ a
5,0	11,7	0,4	94	7,0	III Q.	13	11	WNW	15	—	6	
5,8	11,9	1,4	83	10,4	SE	8	14	N	7	—	3	
5,2	11,5	1,4	93	6,1	WSW	6	8	WSW	2	—	3	≡ n′ a
5,6	11,5	2,4	96	6,3	I Q.	14	11	NNE	4	—	3	≡ n′ a
5,2	13,7	- 0,2	94	2,7	III Q.	12	7	ESE	20	—	3	≡ n′ a
4,7	10,9	0,5	89	6,8						—	3,1	
3,2	7,4	0,2	91	4,9						2,6	5,8	

Temperatura massima e minima giornaliera

Bacino Principale	Bacino Secondario	Stazione	Quota sul mare metri	1	2	3	4	5	6	7	8	9	10	Media I. decade	11	12	13	14	15	16	17	18	19	20	Media II. decade	21	22	23	24	25	26	27	28				Media III. decade	Media mensile
Pinca		Prevallo	577	2 -4	3 0	4 0	5 0	6 0	4 1	5 1	8 -2	9 -3	5 0	5,1 -0,7	9 4	8 0	6 0	8 2	7 1	8 -4	8 0	7 -2	5 -4	0 -8	6,6 -1,1	2 -9	6 -6	5 -5	7 -5	8 -1	8 0	8 -4	12 -4				7,0 -4,2	6,2 -2,0
Dal Quieto al Risano		Strugnano	2	2 -2	5 1	5 2	4 3	7 3	4 4	5 0	10 1	8 1	7 6	5,7 1,9	8 2	7 2	9 5	11 4	7 5	8 1	10 0	10 1	10 -1	8 -1	8,8 1,8	7 -2	7 -5	7 -4	7 -1	8 -1	9 -2	10 1	10 1				8,1 -1,6	7,5 0,7
Dal Risano all'Isonzo		Sesana	369	1 -8	4 1	6 3	6 1	9 2	6 3	6 1	10 1	12 0	6 1	6,5 0,5	10 1	9 2	9 3	8 5	9 5	8 0	10 3	10 3	9 -2	2 -3	8,4 1,7	5 -2	4 -2	7 -2	10 -2	9 0	11 1	10 3	15 3				8,9 -0,1	7,9 0,7
id.		Poggioreale del Carso (Villa Opicina)	320	1 -3	3 0	4 1	3 1	9 1	3 2	3 1	10 0	10 -1	6 -1	5,2 0,1	9 1	8 0	6 -4	7 -4	7 -4	7 0	10 2	9 0	7 -1	2 -3	7,2 -1,3	6 -3	7 0	3 -3	7 -2	8 -1	9 0	9 -1	9 2				7,2 -1,0	6,5 -0,7
id.		Servola	61	6 0	6 3	6 4	9 4	7 5	8 4	12 2	12 4	8 3	10 6	8,3 3,5	12 4	11 4	8 6	9 6	9 6	16 2	13 3	9 3	8 1	7 1	10,2 3,4	8 0	9 2	10 3	11 4	12 3	10 5	11 5	13 6				10,5 3,5	9,7 3,5
Isonzo		Na Logu	622	0 -10	2 -3	5 -2	2 -2	7 -3	5 -3	7 -2	8 -2	7 -1	3 -1	4,6 -2,9	5 -1	6 -2	7 -3	8 -2	9 -2	8 -2	8 -2	8 -2	4 -4	4 -7	6,7 -2,7	4 -3	3 -6	9 -2	9 -2	9 -3	7 -3	9 0	13 -3				7,9 -3,4	6,4 -3,0
id.		Plezzo	450	3 -14	6 -5	3 0	7 -2	7 -2	8 -1	9 -2	8 -1	6 0	6 -2	6,3 -2,9	8 -1	9 0	10 -2	11 -1	9 -2	10 -2	8 -1	6 -2	7 -6	6 -7	8,4 -2,4	9 -5	10 -2	10 -2	9 -5	9 -2	11 -2	16 0	15 3				11,1 -1,6	8,6 -2,3
id.	Torre	Vedronza	320	1 -13	2 -9	4 -2	2 -6	0 -6	6 -5	8 -6	9 -5	2 -4	6 -3	4,0 -5,0	6 -2	7 -2	8 -5	7 -5	6 -5	8 -4	11 -4	10 -5	8 -2	6 -8	7,7 -4,2	5 -9	3 -8	6 -6	7 -7	7 -7	6 -5	7 -5	15 -3				7,0 -6,3	6,2 -5,5
id.	Aborna	Montemaggiore	954	-3 -8	0 -5	3 -2	5 -2	6 -1	1 -2	-7 -2	7 -2	8 0	2 -2	3,6 -2,4	4 -2	5 -2	5 -1	5 -2	5 -1	5 -2	8 -1	6 1	3 -6	3 -5	4,9 -2,1	3 -5	2 -2	2 -2	5 -1	6 -1	5 -1	8 -2	15 -4				5,8 -2,3	4,8 -2,3
id.	Natisone	Cividale	132	6 -4	3 -2	4 0	3 -1	9 1	3 1	5 0	10 1	11 -1	4 1	5,8 -0,4	8 0	9 0	8 0	9 1	7 1	7 0	10 1	9 0	8 -1	7 -4	8,2 -0,2	7 -4	6 -3	8 -1	9 -2	9 -1	10 0	7 -1	13 1				8,6 -1,4	7,5 -0,7
Drave	Sesto	Sesto	1310	3 -7	3 -13	3 -12	1 -13	3 -12	4 -5	0 -12	-2 -10	3 -14	1 -15	1,0 -11,3	1 -10	-1 -7	-2 -9	6 -10	6 -9	7 -10	6 -12	5 -11	2 -13	0 -18	3,0 -10,9	1 -17	0 -12	2 -13	6 -10	3 -15	4 -10	8 -3	8 -6				4,0 -10,8	3,0 -11,0
id.	Slizza	Tarvisio	751	-1 -9	4 -3	5 -4	5 -5	7 -3	8 1	7 1	-7 -4	1 -8	-1 -5	4,2 -3,9	-2 -5	7 -2	7 0	8 3	11 4	10 -3	11 3	6 -4	4 -2	2 -10	6,4 -1,6	3 -11	6 -5	6 -4	9 4	10 -6	8 0	15 -1	16 -1				9,1 -3,0	6,6 -2,8
Tagliamento		Forni di Sopra	907	-2 -9	0 -6	3 -5	6 -3	7 -4	5 -5	8 -4	6 -3	7 -4	4 -5	4,4 -4,8	0 -5	5 -5	7 -4	7 -1	6 -2	7 -1	8 -3	10 -1	7 -3	4 -7	6,1 -3,2	4 -8	5 -6	7 -3	8 -2	8 -3	9 -4	12 -1	15 0				8,5 -3,4	6,3 -3,8
id.	Lumiei	Sauris	1300	0 -16	0 -6	6 -5	6 -5	7 -6	7 -7	8 -5	7 -6	6 -6	6 -7	5,3 -6,9	4 -7	5 -6	5 -6	6 -5	8 -5	10 -5	11 -4	11 -4	10 -5	8 -8	7,8 -5,5	5 -9	5 -8	5 -7	5 -7	6 -9	5 -8	5 -9	6 -9				5,3 -8,3	6,1 -6,9
id.	Degano	Collina	1189	1 -7	1 -4	9 -4	2 -2	8 -4	6 -2	7 -3	6 -2	9 -3	4 -3	5,3 -3,4	3 -5	4 -4	6 -3	8 -2	8 0	12 2	10 -1	9 0	7 -4	2 -6	6,9 -2,3	4 -7	3 -2	4 -3	8 0	10 -4	5 -2	14 3	16 3				8,0 -1,5	6,7 -2,4
id.	id.	Forni Avoltri	888	0 -11	0 -6	5 -5	4 -4	8 -8	1 -6	6 -5	7 -4	8 -4	1 -5	4,0 -5,8	4 -6	5 -4	4 -4	9 -2	8 -3	11 -2	11 -5	8 -3	10 -5	8 -5	7,8 -3,9	7 -9	6 -9	5 -10	3 -10	10 -7	11 -5	11 -4	18 0				8,9 -6,8	6,9 -5,5
id.	But	Timau	821	3 -13	1 -5	7 -5	5 -4	11 -2	8 -3	11 -3	11 -3	10 -3	4 -3	7,1 -4,4	9 -3	8 -4	6 -5	10 -3	9 -4	10 -3	11 -3	10 -3	8 -1	4 -8	8,5 -3,5	7 -9	4 -7	10 -4	11 -3	10 -3	9 -5	10 -3	18 2				9,9 -4,0	8,5 -4,0
id.	Chiarsò	Paularo	690	2 0	4 -5	2 -3	3 -2	3 -4	6 -9	5 -2	6 0	6 -1	6 0	4,3 -2,6	4 0	7 0	5 1	3 1	9 -1	11 0	10 2	8 3	7 -2	7 0	7,1 0,8	5 -1	4 0	8 1	8 1	6 2	7 3	14 3	14 5				8,3 1,8	6,6 0,0
id.	But	Tolmezzo	323	3 -11	3 -6	8 -2	5 -2	9 -2	-6 -2	9 -2	9 -1	9 -2	3 -2	6,4 -3,2	6 -1	9 -1	10 -3	10 -2	10 -3	10 -3	12 -2	12 -1	8 -4	6 -6	9,3 -2,6	6 -6	4 -6	9 -4	10 -3	9 -2	8 -2	9 -1	17 0				9,0 -3,0	8,2 -2,9
id.	Raccolana	Saletto di Raccolana	517	6 -11	2 -6	0 -3	0 -4	0 -3	3 -2	3 -4	3 -3	2 -4	1 -4	2,0 -4,6	5 -1	2 -2	2 -5	3 -4	5 -5	0 -4	1 -4	3 -4	5 -1	1 -8	2,7 -3,8	0 -10	3 -4	2 -5	4 -5	4 -5	1 -5	4 -2	7 -2				3,1 -4,8	2,6 -4,4
id.	Resia	Oseacco	490	1 -6	2 -5	4 -6	7 -2	5 -2	10 -3	6 0	7 -2	6 -1	7 0	5,5 -2,7	9 1	10 -2	6 -3	5 -4	4 -5	9 -2	10 -1	10 0	5 -4	5 -6	7,3 -2,8	6 -7	5 -6	8 -5	9 -3	10 -2	9 -2	10 -1	10 0				8,4 -3,3	7,1 -2,9
id.		Gemona	307	4 -2	4 2	4 2	7 2	8 3	11 2	9 2	11 3	12 3	10 2	8,0 1,9	9 3	12 2	10 0	9 2	8 3	7 1	10 5	12 2	9 1	6 -1	9,2 1,6	9 -1	13 3	15 4	13 2	14 3	12 2	16 1	19 5				13,9 2,4	10,4 2,0
Pianura fra Isonzo-Tagliamento	Isonzo-Cormor	Bonifica della Vittoria (Idrovora)	1	4 -5	5 0	4 3	5 3	8 4	5 3	6 1	14 1	12 2	6 3	6,9 1,5	12 4	11 5	12 2	10 2	8 5	8 1	13 4	14 0	10 3	7 -3	10,5 2,4	11 -2	10 -1	13 0	11 0	12 1	14 3	11 2	13 0				11,9 -0,4	9,8 1,4
id.	Cormor-Tagliamento	Moruzzo	264	1 -4	4 -2	4 -1	6 1	8 0	8 1	9 1	9 2	8 2	8 1	6,5 0,1	7 1	7 0	7 1	8 2	7 2	10 1	9 2	7 -2	7 -2	9 -1	7,8 0,4	7 -3	7 -3	8 -4	8 0	8 0	8 1	7 -1	5 -1				7,3 -1,4	7,2 -0,3
Pianura fra Tagliamento-Livenza		Portogruaro	6	3 -6	4 -2	3 -1	3 1	9 0	3 0	8 0	10 0	10 0	5 1	5,8 -0,7	9 1	9 1	9 -1	10 -1	8 1	8 1	12 2	11 -1	9 1	6 -3	9,1 0,1	6 -3	5 -3	10 -2	10 -2	9 -2	10 1	8 3	15 5				9,1 -0,4	8,0 -0,3

Bacino Principale	Bacino Secondario	Stazione	Quota sul mare metri	1	2	3	4	5	6	7	8	9	10	Media I. decade	11	12	13	14	15	16	17	18	19	20	Media II. decade	21	22	23	24	25	26	27	28	Media III. decade	Media mensile
Livenza	Meduna	Tramonti di Sopra	411	3 -10	4 -5	3 0	10 -4	8 -2	9 0	9 -2	12 -3	10 -2	3 -3	6,5 -3,1	9 -4	10 0	12 -4	10 -3	11 -3	11 -1	12 -1	12 -2	11 -2	7 -6	10,5 -2,6	7 -6	6 -5	10 -4	10 -3	10 -3	9 -3	10 -2	18 1				10,0 -3,1	9,0 -2,9
id.	id.	Maniago	283	7 -4	8 0	10 -1	7 -3	8 -2	12 2	10 0	12 2	10 1	11 0	9,5 -0,5	13 1	11 0	12 0	11 1	14 2	14 0	14 1	14 0	16 2	6 -2	12,5 0,5	8 -3	13 2	10 2	11 0	10 1	14 2	13 2	19 2				12,3 1,0	11,4 0,3
id.	Cellina	Cimolais	652	-2 -12	2 -10	5 -5	2 -6	7 -6	5 -3	7 -2	9 -2	7 -5	7 -3	4,9 -5,4	9 -2	8 -3	8 -4	7 -1	9 -4	9 -3	9 -2	9 -2	8 -1	7 -5	8,3 -2,7	3 -7	5 -5	7 -4	7 -5	8 -4	9 -3	10 -2	-14 0				7,9 -3,8	7,0 -4,0
id.	id.	Claut	600	2 -12	3 -11	3 -6	4 -7	4 -9	7 -8	7 -5	4 -6	4 -6	4 -7	4,2 -7,7	5 -8	6 -5	6 -6	5 -4	7 -7	8 -6	9 -4	7 -4	5 -4	5 -9	6,3 -5,7	4 -9	8 -8	7 -7	8 -6	8 -7	9 -6	9 -2	14 -2				8,4 -5,9	6,3 -6,4
Piave		Sappada	1217	-3 -12	-3 -11	-4 -10	-5 -9	0 -10	4 -10	5 -8	4 -8	5 -7	4 -8	0,7 -9,3	3 -9	5 -9	5 -8	6 -7	7 -9	8 -8	9 -7	6 -4	5 -4	6 -5	6,0 -7,0	7 -5	7 -6	8 -4	8 -5	9 -7	10 -7	10 -8	11 -8				8,7 -6,2	5,1 -7,5
id.		S. Stefano di Cadore	903	3 -16	2 -10	0 -9	1 -11	-1 -12	0 -11	7 -7	5 -5	5 -6	1 -9	2,3 -9,6	2 -7	2 -8	5 -3	4 -5	5 -8	5 -8	5 -8	5 -8	5 -7	4 -12	4,2 -7,4	3 -12	4 -11	6 -9	6 -8	9 -9	6 -8	8 -3	13 -3				7,0 -7,9	4,5 -8,3
id.	Padola	Passo Montecroce (Casa Cantoniera)	1400	6 -4	5 -8	7 -8	3 -7	3 -7	7 -2	5 -7	3 -4	7 -4	-2 -7	4,4 -5,8	0 -10	3 -8	-1 -3	9 -6	10 -1	10 -3	10 -4	9 -1	7 -6	3 -10	6,0 -5,3	7 -9	4 -6	4 -4	9 -4	7 -7	7 -6	13 2	12 0				7,9 -4,2	6,1 -5,1
id.	Ansiei	Misurina	1760	10 0	8 -8	9 -6	5 -5	7 -5	11 2	10 -6	7 -6	10 -3	1 -6	7,8 -4,3	3 -10	7 -5	11 0	14 -1	13 -1	13 0	13 -1	14 0	9 -6	5 -10	10,2 -3,4	6 -8	5 -6	7 -5	13 -1	9 -6	8 -5	13 5	14 0				9,4 -3,2	9,1 -3,6
id.	id.	Auronzo	864	-1 -14	0 -12	4 -10	1 -10	6 -11	5 -10	9 -7	10 -5	8 -5	1 -8	4,3 -9,2	3 -8	6 -7	7 -8	7 -6	8 -7	10 -6	8 -7	8 -5	8 -5	5 -11	7,0 -7,0	7 -11	5 -9	9 -7	7 -7	13 -7	7 -6	11 -2	15 -3				9,3 -6,6	6,9 -7,6
id.	Costeana	Passo Falzarego	1985	1 0	4 -8	0 -7	2 -9	-2 -7	2 -7	-1 -9	1 -2	2 -7	-4 -10	0,5 -6,6	-4 -13	-2 -9	4 0	8 0	4 -2	5 -4	9 -4	4 -4	1 -8	0 -13	2,9 -5,7	-2 -10	0 -12	-1 -9	2 -8	-1 -10	2 -5	5 1	5 0				1,2 -6,6	1,5 -6,3
id.	Felizon	Podestagno	1506	» »	» »	» »	» »	» »	» »	» »	» »	» »	» »	» »	» »	» »	» »	» »	» »	» »	» »	» »	» »	» »	» »	» »	» »	» »	» »	» »	» »	» »	» »				» »	» »
id.	Boite	Cortina d'Ampezzo (Grava)	1275	8 -5	3 -7	7 -9	2 -8	7 -8	8 -7	5 -5	7 -5	8 -5	1 -7	5,6 -6,6	4 -9	6 -7	9 -3	12 -7	10 -6	12 -3	10 -5	11 -2	7 -5	5 -9	8,6 -5,6	7 -10	4 -5	5 -6	10 -3	7 -7	9 -5	12 2	16 0				8,8 -4,2	7,7 -5,5
id.		Perarolo di Cadore	532	0 -11	0 -7	4 -6	4 -6	6 -6	5 -5	11 -3	10 -2	6 -3	1 -5	4,7 -5,4	4 -4	6 -2	10 -4	8 -4	9 -3	8 -3	9 -3	8 -3	8 -2	3 -7	7,3 -3,5	6 -6	4 -5	6 -5	7 -3	8 -4	7 -3	8 -2	15 0				7,6 -3,3	6,5 -4,1
id.		Tai di Cadore	860	-3 -8	-1 -6	5 -5	-1 -5	4 -7	5 -3	10 -3	7 -3	5 -3	0 -5	3,1 -4,8	1 -6	4 -3	6 -4	6 -2	7 -3	7 -2	8 -3	7 -1	7 -2	3 -7	5,6 -3,3	4 -8	3 -5	7 -5	7 -2	11 -3	7 -3	6 5	15 2				7,5 -2,4	5,4 -3,5
id.	Maè	Mareson di Zoldo	1338	9 -10	6 -10	8 -10	9 -10	8 -10	8 -4	5 -5	6 -5	9 -7	5 -7	7,3 -7,9	4 -12	6 -8	9 -6	2 -9	8 -7	13 -4	11 -4	11 -4	9 -8	6 -11	8,0 -7,3	5 -12	4 -6	6 -8	7 -8	9 -8	11 -6	13 4	13 1				8,5 -5,3	7,9 -6,8
id.	id.	Forno di Zoldo	848	0 -13	2 -12	2 -10	1 -12	3 -11	6 -11	10 -7	10 -7	9 -7	5 -10	4,8 -10,0	6 -8	10 -8	8 -7	7 -6	9 -8	10 -9	8 -7	7 -8	9 -10	4 -10	7,8 -8,1	8 -8	10 -7	9 -7	10 -6	11 -7	11 -7	10 -8	10 -9				9,8 -7,3	7,5 -8,5
id.	Desedan	Fortogna (Centrale)	448	-1 -9	1 -6	4 -4	6 -3	6 -4	4 -3	10 0	8 -1	8 -1	3 -4	4,9 -3,5	5 -3	4 -2	6 -2	8 0	8 -3	9 -2	9 -1	10 0	8 0	2 4	6,9 -0,9	6 -4	5 -4	7 -2	8 -1	8 -2	8 -1	10 0	17 -2				8,5 -2,0	6,8 -2,1
id.	Cordevole	Arabba	1612	2 -8	9 -9	5 -7	9 -9	9 -6	7 -5	8 -4	4 -5	7 -5	0 -10	6,0 -6,8	-1 -9	2 -8	8 -2	12 -5	10 -2	11 -3	9 -2	9 -3	2 -9	5 -11	6,7 -5,5	3 -9	2 -8	10 -9	6 -7	5 -10	8 3	10 0	10 0				6,7 -5,0	6,5 -5,8
id.	Andraz	Andraz (Cernadoi)	1520	7 -2	4 -7	7 -8	1 -8	6 -7	10 -1	8 -5	11 -3	8 -6	-2 -9	6,0 -5,6	2 -10	2 -7	8 -3	15 -5	16 -3	11 -2	9 -3	10 -2	5 -7	2 -10	8,0 -5,2	3 -10	3 -6	2 -5	7 -3	4 -9	10 -4	11 2	12 0				6,6 -4,2	6,9 -5,0
id.	Cordevole	Caprile	1023	-1 -10	2 -9	7 -10	5 -9	7 -10	7 -6	7 -6	6 -6	7 -6	6 -7	5,3 -7,9	5 -11	7 -6	10 -5	10 -8	9 -5	10 -5	9 -6	9 -4	10 -6	4 -9	9,3 -6,5	5 -10	6 -7	7 -7	7 -7	11 -8	8 -5	14 -1	15 -2				9,1 -5,8	7,9 -6,7
id.	Blois	Falcade	1252	» »	» »	» »	» »	» »	» »	» »	» »	» »	» »	» »	» »	» »	» »	» »	» »	» »	» »	» »	» »	» »	» »	» »	» »	» »	» »	» »	» »	» »	» »				» »	» »
id.	Cordevole	Agordo	611	1 -12	5 -9	6 -8	9 -8	10 -7	6 -7	10 -2	9 -4	7 -4	0 -6	6,3 -6,7	4 -7	7 -3	7 -6	10 -5	9 -5	10 -4	10 -4	9 -4	9 -3	3 -4	7,8 -4,5	6 -6	4 -5	6 -5	9 -4	9 -4	9 -3	11 -1	17 0				8,8 -3,3	7,6 -4,8
id.	Mis	Gosaldo	1141	0 -10	3 -6	7 -8	3 -4	7 -6	5 -4	8 -4	4 -4	6 -4	0 -7	4,3 -5,7	3 -7	6 -8	9 -9	9 -4	6 -2	9 0	7 -3	6 -1	8 -5	-2 -9	6,1 -4,8	3 -8	1 -5	5 -5	3 -2	8 -5	3 -4	8 0	10 0				5,1 -3,6	5,2 -4,7
id.	Porcilla	Passo di Croce d'Anno	1045	-4 -12	1 -6	3 -5	6 -4	6 -4	5 -4	6 0	6 -2	5 -3	5 -2	3,9 -4,2	3 -4	4 -3	5 -4	5 -3	6 -2	3 -1	6 0	6 -2	6 -3	5 -4	4,9 -2,6	4 -5	4 -5	3 -7	4 -2	6 -3	6 -2	8 0	12 3				5,9 -2,6	4,9 -3,1
id.	Stizzon	Seren del Grappa	387	-2 -13	0 -10	2 -9	2 -9	5 -8	3 -6	4 -3	7 -5	6 -5	2 -4	2,9 -7,2	3 -8	3 -5	6 -6	7 -4	8 -6	7 -6	7 -5	7 -3	6 -2	4 -8	5,8 -5,4	5 -8	3 -9	7 -5	7 -5	7 -6	7 -3	7 -1	9 -1				6,5 -4,7	5,1 -5,8

Bacino Principale	Bacino Secondario	Stazione	Quota sul mare metri	1	2	3	4	5	6	7	8	9	10	Media I. decade	11	12	13	14	15	16	17	18	19	20	Media II. decade	21	22	23	24	25	26	27	28				Media III. decade	Media mensile
(segue) Piave	Onigo	Possagno	328	1 -3	3 -1	7 1	3 2	8 1	6 2	7 3	9 3	9 3	6 1	5,9 1,2	9 1	7 1	6 1	8 2	7 1	8 1	10 1	8 2	7 1	4 -2	7,4 0,9	5 1	5 0	7 0	8 2	7 -3	9 1	9 3	15 2				8,1 1,5	7,1 1,2
id.	Soligo	Cison di Valmarino	261	2 -8	5 -7	7 2	3 -2	7 -2	5 -2	8 -1	11 -1	8 1	4 -1	6,0 -2,1	6 -1	7 -1	9 -1	11 1	10 1	11 1	14 1	12 3	10 1	5 -2	9,5 0,3	5 -7	7 -2	10 -1	10 1	10 0	10 1	11 2	18 4				1,0 0,4	8,5 0,9
Brenta		Vetriolo	1500	8 -1	6 -3	6 -3	0 -4	5 -2	9 -2	6 -3	3 -3	6 -3	0 -5	4,9 -2,9	0 -7	1 -3	6 -2	10 -3	9 2	10 -1	8 -2	8 -1	7 -7	-1 -6	5,8 -3,0	0 -6	-1 -5	3 -3	6 -2	8 -4	3 0	13 4	13 2				6,0 -1,7	5,6 -2,5
id.		Levico	520	-1 -11	4 -12	4 -8	-1 -6	4 -6	6 -5	8 -5	8 -4	6 -4	7 -6	4,5 -6,7	7 -4	7 -3	7 -3	7 -2	9 -3	9 -3	9 -3	9 -1	8 -2	6 -2	7,8 -2,6	5 -5	5 -5	6 -5	8 -2	11 -3	12 -3	13 3	17 2				9,6 -2,3	7,3 -3,9
id.	Maso	Pontarso	288	2 -7	7 -5	4 -5	9 -4	8 -2	9 -3	7 -1	6 -1	6 -1	6 -1	6,4 -3,0	5 -2	5 -3	6 -1	7 -1	8 -2	8 0	9 -1	8 0	4 -1	3 -3	6,3 -1,4	2 -4	6 -4	7 -3	7 -2	8 0	10 -1	17 2	13 1				8,8 -1,4	7,2 -1,9
id.	Centa	Centa	885	-3 -10	0 -6	1 -5	1 -4	3 -4	3 -3	5 -2	4 -4	4 -3	2 -4	2,0 -4,5	2 -5	1 -4	3 -4	5 -2	4 -2	5 -2	5 -2	4 -1	5 -3	-2 -3	3,2 -2,8	2 -5	0 -4	4 -3	4 -2	6 -2	4 -2	10 -1	13 2				5,4 -2,1	3,5 -3,1
id.	Cismon	S. Martino di Castrozza	1444	8 -2	7 -6	7 -8	6 -4	6 -7	8 -1	4 -5	4 -6	7 -5	2 -10	5,9 -5,4	2 -7	4 -5	10 -2	13 -5	10 1	11 -1	8 -5	8 -2	7 -6	1 -10	7,4 -4,2	1 -10	1 -6	3 -7	7 -2	7 -7	8 -4	12 6	12 0				6,4 -3,8	6,6 -4,5
id.	id.	S. Silvestro	577	»	»	»	»	»	»	»	»	»	»	»	»	»	»	»	»	»	»	»	»	»	»	»	»	»	»	»	»	»	»				»	»
id.	Valstagna	Gallio	1090	3 -9	4 -8	7 -7	3 -7	9 -7	9 -2	6 -6	8 -5	2 -7	2 -7	5,3 -6,5	4 -8	5 -6	6 -4	7 -3	8 -4	8 -5	8 -3	9 -4	9 -4	-2 -10	6,6 -5,1	6 -9	3 -7	5 -6	8 -3	11 -5	7 -3	14 2	15 2				8,6 -3,6	6,8 -5,1
id.	id.	Foza	1083	-1 -8	1 -5	6 -5	3 -2	9 -2	6 -4	7 0	6 -2	6 -1	0 -4	4,3 -3,3	4 -4	5 -4	4 -2	5 -2	6 -1	7 1	7 -1	5 0	7 -6	0 -6	5,0 -2,5	6 -5	6 -6	6 -6	5 -6	7 -1	7 -1	13 6	12 7				7,7 -1,5	5,7 -2,4
Pianura fra Piave e Brenta	Sile Brenta	Cavallino (Cà Ballarin)	1	4 -2	5 0	5 3	0 4	2 2	8 1	7 2	11 1	10 2	0 4	5,6 1,3	10 2	8 4	8 2	10 3	9 1	9 1	13 4	11 3	7 3	3 2	8,8 3,4	8 1	8 1	11 1	10 0	7 1	11 5	10 5	9 1				9,2 1,9	7,9 2,2
id.	id.	Castelfranco Veneto	44	»	»	»	»	»	»	»	»	»	»	»	»	»	»	»	»	»	»	»	»	»	»	»	»	»	»	»	»	»	»				»	»
id.	id.	Mogliano Veneto	8	2 -6	5 -2	3 1	3 -3	5 -2	3 -1	9 -3	10 -2	10 -1	4 0	5,4 -1,9	9 0	9 0	8 -2	10 2	11 -1	10 2	14 1	13 1	9 3	8 -4	10,0 0,2	9 -2	9 -3	12 -1	12 0	10 -1	12 1	13 2	13 -1				11,2 -0,5	8,9 -0,7
id.	id.	Mestre (Zelo)	4	2 -7	5 -6	4 0	3 -4	2 -3	2 -2	6 -3	9 -4	9 -3	3 -1	4,5 -3,3	8 -1	8 -1	7 -3	9 -2	9 -2	10 1	12 0	9 -1	10 -2	7 -4	8,9 -1,1	7 -3	7 -3	11 -2	11 -2	9 -1	11 0	12 0	11 -1				9,9 -1,5	7,8 -2,0
Bacchiglione	Astico	Lavarone	1171	8 -3	7 -2	6 -4	6 -2	8 -2	8 0	8 1	8 -2	7 -2	4 -3	7,0 -1,9	5 -5	4 -3	11 2	9 -1	10 1	9 1	7 1	9 1	6 -2	7 -2	7,7 -0,7	4 -5	6 -1	6 -2	11 0	11 -1	12 -2	15 2	15 4				10,0 -0,6	8,2 -1,1
id.	Ghelpach	Asiago	999	1 -15	3 -14	5 -11	2 -13	6 -14	5 -12	8 -6	6 -12	6 -9	5 -13	4,7 -12,9	3 -15	4 -10	5 -11	6 -8	6 -10	7 -10	8 -11	7 -7	7 -9	-1 -16	5,2 -10,7	4 »	1 »	5 »	7 »	8 »	5 »	9 »	11 »				5,6 »	5,2 »
id.	Astico	Cogollo del Cengio (Centrale Zaniol)	250	0 -10	5 -8	5 -6	3 -5	8 -4	6 -4	11 -2	10 -1	10 -1	7 -1	6,5 -4,2	9 0	9 -1	7 -3	8 -2	9 -2	10 -1	10 -1	10 0	8 -1	3 -3	8,3 -1,4	6 -3	4 -3	9 -2	9 -2	9 -1	10 -1	10 0	16 -1				8,0 -1,6	7,6 -2,4
id.	Lavarda	Crosara	417	1 -6	5 -2	9 1	3 1	10 1	6 1	8 1	12 3	10 3	5 2	6,9 0,5	10 1	9 1	7 1	10 3	8 3	8 2	11 2	11 3	8 0	4 -2	8,6 1,4	5 -2	5 -1	8 1	11 1	8 3	10 2	10 3	12 4				8,6 1,4	8,0 1,1
id.	Leogra-Timonchio	Thiene	147	4 -8	6 -4	9 -2	4 -2	8 -6	6 -4	8 -2	10 0	10 2	5 1	7,0 -2,5	8 1	8 -1	7 0	8 1	8 1	9 2	10 2	10 2	7 2	5 -3	8,0 0,7	8 -2	5 -2	5 -2	10 0	9 1	10 0	10 0	16 1				9,2 -0,1	8,1 -0,6
id.		Quintarello	32	3 -7	3 -4	4 -2	4 -3	2 -3	3 -3	4 -1	8 -4	7 -2	5 -1	4,3 -3,0	7 -1	9 -2	7 -2	9 0	8 -1	7 0	10 1	11 2	7 2	6 -2	8,1 -0,3	6 -1	5 -2	8 -1	12 0	10 -1	11 0	10 1	14 1				9,5 -0,4	7,3 -1,2
Agno		Recoaro	445	3 -10	5 -7	7 -5	8 -4	4 -4	6 -3	8 -1	8 0	8 -3	7 -3	6,2 -4,0	7 -4	7 -2	6 -3	7 -3	7 -2	10 -3	9 -2	8 0	5 -2	1 -6	6,7 -2,7	5 -6	7 -5	8 -5	9 -4	9 -3	9 -3	9 0	10 0				8,2 -3,2	7,0 -3,3
Alto Adige		Resia	1464	4 -2	4 -12	4 -12	4 -10	4 -7	5 -10	4 -10	6 -7	3 -13	6 -12	4,4 -9,5	-4 -12	-1 -4	3 -7	6 -13	3 -13	4 -5	3 -10	4 -7	5 -5	4 -13	2,7 -8,9	3 -13	1 -10	-2 -7	4 -5	3 -9	4 -7	6 -7	6 -7				3,1 -8,1	3,4 -8,8
id.	Slingia	Slingia	1370	4 -1	4 -6	2 -5	4 -6	4 -1	0 -4	4 -3	5 -1	5 -5	-2 -6	3,0 -3,8	0 -8	2 -5	4 0	5 0	8 0	9 -2	7 -2	3 -1	0 -5	0 -5	3,8 -2,8	0 -8	5 -2	1 -2	3 -1	3 -7	5 0	7 1	11 1				4,4 -2,3	3,7 -3,0
id.	Rom	Tubre	1270	3 -4	2 -7	3 -8	4 -5	3 -6	8 -1	6 -1	3 -3	4 -4	2 -6	3,8 -4,5	2 -8	2 -7	6 -3	6 -5	7 -4	6 -4	6 -4	5 -3	7 -3	3 -7	5,0 -4,8	3 -4	5 -5	5 -5	5 -3	7 -7	5 -6	10 3	10 -1				6,3 -3,5	5,0 -4,3
id.	id.	Silandro	706	3 -8	1 -7	6 -7	6 -3	8 -4	8 -5	9 1	6 -2	7 -2	5 0	5,9 -3,7	4 -3	5 -3	10 -1	11 -3	12 -4	10 -3	11 -3	9 -3	12 -1	6 -2	9,0 -2,6	3 -3	7 -3	10 -2	8 -2	13 -1	9 -1	15 -1	19 1				10,5 -1,5	8,5 -2,6

Bacino Principale	Bacino Secondario	Stazione	Quota sul mare metri	1	2	3	4	5	6	7	8	9	10	Media I. decade	11	12	13	14	15	16	17	18	19	20	Media II. decade	21	22	23	24	25	26	27	28	Media III. decade	Media mensile
Alto Adige	Passirio	Tolle di Sopra	1400	4 -5	1 -5	1 -5	1 -6	1 -13	6 -5	3 -5	3 -6	2 -5	0 -3	2,2 -5,8	-1 -3	1 -2	3 -7	2 -8	4 -10	5 -10	4 -9	5 -9	4 -5	1 -4	2,8 -6,7	0 -6	1 -5	3 -7	5 -7	1 -6	5 -10	9 -11	6 -13				3,8 -8,1	2,9 -6,9
id.	id.	Plata	1147	7 -4	4 -4	6 -4	2 -3	8 -3	7 0	5 -1	5 -1	7 -1	4 -4	5,5 -2,5	2 -5	3 -3	7 1	14 -3	12 0	12 1	11 0	11 2	11 1	5 -5	8,8 -1,1	5 -4	6 -3	8 -2	9 1	10 -3	13 0	11 5	15 4				9,6 -0,3	8,0 -1,3
id.	Isarco	Terme Brennero	1309	-5 -12	1 -10	1 -9	-4 -7	-6 -8	-5 -10	-4 -10	-2 -9	-3 -8	-2 -7	-2,9 -9,0	-3 -8	-4 -9	-4 -9	-2 -8	-2 -7	-3 -6	-2 -7	-3 -6	-3 -7	-2 -7	-2,8 -7,4	-4 -8	-5 -9	-6 -8	-3 -8	-4 -7	-4 -8	2 -7	3 -5				-2,6 -7,5	-2,8 -8,0
id.	Fleres	Fleres	1246	4 -8	6 -7	5 -8	2 -6	5 -7	5 -3	2 -4	2 -2	6 -3	0 -9	3,7 -5,7	2 -10	3 -4	0 -2	9 -6	9 -3	9 -4	10 -3	11 -3	7 -1	7 -8	6,7 -4,4	4 -5	2 -4	5 -3	10 -2	7 -7	8 -3	12 2	12 -1				7,5 -2,9	6,0 -4,3
id.	Isarco	Vipiteno	945	5 -5	3 -11	7 -10	3 -8	10 -11	10 2	5 0	5 -2	10 -4	2 -5	6,0 -5,4	5 -7	2 -2	4 -8	12 -10	11 -9	13 -6	14 -9	12 -5	9 2	8 -5	9,0 -5,9	6 -4	4 -2	5 -3	14 -4	10 -7	11 -4	14 -6	10 -2				9,3 -4,0	8,1 -5,1
id.	id.	Ridanna	1350	4 -3	6 -9	4 -9	2 -6	1 -10	6 -1	3 -6	3 -3	5 -5	0 -9	3,4 -6,1	2 -11	3 -4	2 -4	6 -8	6 -6	7 -6	7 -5	6 -5	7 -4	3 -9	4,9 -6,2	4 -6	3 -6	5 -5	7 -5	6 -9	5 -4	10 -2	9 -4				6,1 -5,1	4,8 -5,8
id.	S. Silvestro	Dobbiaco	1250	6 -8	3 -6	1 -16	1 -17	5 -16	5 -12	4 -11	3 -12	4 -11	0 -15	3,2 -12,4	1 -14	2 -11	1 -7	7 -8	6 -15	8 -13	7 -12	6 -11	5 -7	-6 -18	3,7 -11,6	3 -17	2 -16	6 -14	8 -12	9 -16	9 -8	12 -3	11 -7				7,5 -11,6	+4,8 -11,9
id.	Braies	S. Vito in Braies	1351	»	»	»	»	»	»	»	»	»	»	»	»	»	»	»	»	»	»	»	»	»	»	»	»	»	»	»	»	»	»				»	»
id.	Anterselva	Anterselva	1236	3 -7	3 -7	2 -9	0 -9	3 -9	6 -8	4 -6	1 -5	5 -6	-1 -10	2,6 -7,6	0 -10	2 -11	0 -4	6 -9	6 -8	8 -6	8 -5	7 -4	5 -5	4 -11	4,6 -7,3	3 -9	1 -7	5 -6	7 -6	7 -8	6 -9	11 -2	11 -2				6,4 -6,1	4,5 -7,0
id.	id.	Rasun di Sotto	1030	3 -5	4 -8	2 -7	4 -13	5 -10	5 -2	5 -5	4 -5	5 -8	0 -11	3,9 -7,4	4 -10	5 -8	7 -10	7 -5	7 -9	9 -9	9 -9	7 -8	8 -9	3 -14	6,6 -9,1	4 -12	4 -12	5 -10	9 -11	8 -12	10 -4	12 7	10 -4				7,8 -7,3	6,1 -7,9
id.	Aurino	Lappago	1435	3 -5	7 -9	0 -5	1 -5	6 -4	8 -5	8 -5	9 -3	0 -5	6 -8	4,8 -5,4	7 -5	4 -9	5 -10	9 -6	11 -2	11 -3	11 -2	11 0	4 -2	5 -9	7,8 -4,8	4 -7	3 -3	4 -5	2 -7	5 -5	5 -4	10 -0	11 -0				5,5 -3,9	6,0 -4,7
id.	Riva	Riva di Tures	1600	»	»	»	»	»	»	»	»	»	»	»	»	»	»	»	»	»	»	»	»	»	»	»	»	»	»	»	»	»	»				»	»
id.	Gadera	Corvara	1558	3 -4	3 0	4 -7	2 -9	2 -8	6 -1	6 -6	5 -8	5 -4	-1 -8	3,5 -5,5	-2 -10	2 -5	-1 -3	8 -5	8 -5	9 -4	8 -4	7 -3	4 -5	2 -9	4,5 -5,5	1 -7	1 -9	-1 -4	7 -2	8 -9	8 -4	11 5	10 -1				5,6 -3,9	4,5 -5,0
id.	S. Cassiano	S. Cassiano	1545	2 -6	6 -11	2 -10	2 -12	1 -11	5 -4	2 -10	2 -9	4 -6	-1 -12	2,5 -9,1	0 -14	1 -7	3 -6	6 -8	6 -8	6 -7	7 -7	6 -6	5 -9	2 -14	4,2 -8,6	0 -12	0 -11	1 -9	6 -7	4 -12	3 -8	9 -2	9 -4				4,0 -8,1	3,6 -8,6
id.	Isarco	Bressanone	560	5 -11	1 -10	4 -10	-1 -10	3 -10	4 -9	9 -3	4 -4	5 -4	2 -9	3,8 -8,0	2 -6	4 -5	4 -6	6 -5	6 -6	7 -5	7 -6	7 -5	8 -4	7 -3	5,8 -5,1	5 -5	8 -4	9 -3	8 -3	13 -3	8 -3	12 -1	17 -1				10,0 -2,9	6,5 -5,3
id.	Gardena	Selva di Gardena	1563	»	»	»	»	»	»	»	»	»	»	»	»	»	»	»	»	»	»	»	»	»	»	»	»	»	»	»	»	»	»				»	»
id.	id.	Ortisei	1236	2 -6	3 -5	3 -7	4 0	3 0	4 0	3 1	8 1	5 2	4 1	3,9 -1,3	5 -10	3 -2	4 -5	5 -1	7 2	4 -1	2 -1	3 -3	5 -1	4 -1	4,2 -2,3	4 0	6 2	7 2	7 -1	2 1	4 0	9 2	8 2				5,9 1,0	4,7 -0,9
Medio e Basso Adige		Redagno	1562	3 -3	2 -4	2 -5	0 -5	0 -5	3 0	2 -2	0 -5	3 -5	0 -5	1,5 -3,9	0 -5	-2 -8	1 -5	4 0	5 0	5 0	5 0	5 0	4 -3	0 -6	2,7 -2,7	-1 -6	0 -5	3 -5	3 -5	3 -4	8 -6	8 0	8 -2				4,0 -4,1	2,7 -3,6
id.		S. Michele all'Adige	228	»	»	»	»	»	»	»	»	»	»	»	»	»	»	»	»	»	»	»	»	»	»	»	»	»	»	»	»	»	»				»	»
id.	Noce Bianco	Careser	2600	2 -9	-3 -7	-6 -10	-3 -10	-1 -7	-5 -9	1 -6	-2 -8	-6 -14	-9 -13	-3,2 -9,3	-7 -12	4 4	5 0	0 -3	4 -3	-3 -4	2 -4	-3 -5	-4 -12	-7 -9	-0,9 -5,6	-6 -11	-4 -12	2 -6	0 -10	1 -8	2 -4	6 -2	4 -3				0,6 -7,0	-1,2 -7,3
id.	Noce	Peio	1580	7 -7	6 -4	4 -3	2 -3	2 -2	4 1	4 -1	4 -1	4 -2	3 -2	4,0 -2,4	4 -3	4 -2	7 1	8 2	9 1	9 0	8 2	8 2	7 1	6 -2	7,0 0,3	4 -3	3 -4	6 -3	6 -2	6 -2	8 1	12 5	10 4				6,9 -0,5	5,9 -0,9
id.	Pescara	Proves	1414	5 -4	2 -6	2 -6	0 -6	1 -6	4 -3	3 -4	2 -6	3 -4	0 -6	2,2 -5,1	1 -7	0 -5	6 1	6 -4	7 -2	6 -1	6 -3	6 -1	7 -4	1 -5	4,6 -3,1	1 -7	2 -6	3 -6	4 -2	5 -5	3 -3	9 1	10 1				4,6 -3,4	3,8 -3,9
id.	Noce	Cles	656	3 -13	3 -9	7 -9	2 -8	9 -8	8 -7	10 -3	10 -5	8 -5	3 -7	6,3 -7,4	7 -5	6 -1	8 -4	11 -4	10 -4	12 -4	11 -4	10 -4	10 -4	5 -2	9,0 -3,6	5 -5	5 -5	9 -5	11 -4	13 -3	10 -4	14 -2	22 1				11,1 -3,4	8,8 -4,8
id.	Romedio	Mendola	1360	-3 -4	-3 -5	-3 -5	-5 -6	-3 -4	-2 -9	-2 -4	-4 -6	-3 -6	-5 -7	-3,3 -5,6	-6 -8	-4 -5	2 -8	-6 -9	-3 -4	-2 -5	-2 -4	-3 -6	-4 -5	-5 -6	-3,7 -6,0	-6 -8	-4 -6	-3 -5	-2 -3	-3 -6	-2 -4	-4 -6	-1 -2				-3,1 -5,0	-3,4 -5,5
id.	Sporeggio	Paganella	1850	»	»	»	»	»	»	»	»	»	»	»	»	»	»	»	»	»	»	»	»	»	»	»	»	»	»	»	»	»	»				»	»

Temperatura massima e minima giornaliera

Bacino Principale	Bacino Secondario	Stazione	Quota sul mare metri	1	2	3	4	5	6	7	8	9	10	Media I. decade	11	12	13	14	15	16	17	18	19	20	Media II. decade	21	22	23	24	25	26	27	28				Media III. decade	Media mensile
(segue)																																							
Medio e Basso Adige	Noce	Mezzolombardo	215	0 -7	2 -9	0 -7	1 -7	2 -6	3 -3	7 0	9 -3	6 -1	6 -3	3,6 -4,6	4 -4	6 0	6 -3	6 0	8 -3	6 -4	7 -3	7 -1	6 -2	5 -2	6,1 -2,2	5 -2	7 -3	9 -2	6 -2	8 -1	9 -1	10 0	15 2				8,6 -1,1	6,1 -2,6
id.	Travignolo	Passo Rolle	1984	-1 -11	0 -9	3 -6	2 -5	2 -6	3 -5	2 -6	3 -6	2 -7	3 -8	1,8 -6,9	-2 -6	-1 -7	4 -5	7 -4	7 -2	6 -2	6 -3	4 -3	2 -3	1 -5	3,4 -4,0	-3 -8	3 -8	2 -5	4 -5	5 -4	5 -5	7 -8	7 0				3,8 -5,4	3,0 -5,4
id.	id.	Predazzo	1020	2 -8	2 -7	2 -7	0 -7	1 -5	3 -6	5 -5	6 -5	3 -5	0 -7	2,2 -6,2	1 -9	3 -8	4 -2	7 -6	4 -5	6 -3	7 -4	3 -2	7 -6	2 -6	4,4 -5,1	1 -7	3 -6	5 -4	5 -3	9 -6	6 -3	10 2	13 1				6,5 -3,3	4,4 -4,9
id.	Avisio	Cavalese	1014	5 -6	5 -7	7 -7	0 -7	8 -7	7 -4	7 -4	7 -5	6 -5	3 -8	5,5 -6,0	4 -9	5 -4	6 -2	11 -2	9 -3	9 -3	10 -4	8 -2	8 -5	7 -6	7,7 -4,0	2 -8	2 -7	7 -6	8 -3	12 -6	8 -4	14 -2	17 0				8,8 -4,5	7,3 -4,8
id.	Cadino	Cadino	1150	3 -9	2 -6	2 -6	0 -6	1 -6	3 -5	3 -3	3 -5	2 -7	4 -7	2,3 -6,0	-1 -9	0 -7	2 -5	2 -5	4 -5	6 -3	6 -4	6 -3	8 -5	2 -7	3,5 -5,3	1 -7	2 -6	5 -6	5 -5	8 -5	6 -5	10 -2	11 0				5,1 -4,5	3,6 -5,3
id.	Fersina	S. Orsola	925	7 -5	7 3	8 -1	9 -2	8 -2	9 -1	10 1	9 -1	8 -2	9 -1	8,4 -1,1	7 -2	8 -2	9 -1	8 1	7 2	9 2	8 2	7 0	8 -1	5 -4	7,6 -0,3	6 -4	7 -3	7 0	9 -1	10 0	11 1	12 2	12 2				9,3 -0,4	8,4 -0,6
id.		Monte Bondone	1530	5 1	5 -3	5 -2	0 -1	3 0	5 1	3 -2	3 -3	6 -3	0 -5	3,5 -1,7	-3 -7	0 -6	5 -4	8 -3	8 0	7 1	8 1	8 4	6 -4	-2 -9	4,5 -2,7	0 -6	0 -5	2 3	5 -3	6 -5	4 -2	7 5	8 3				4,0 -0,9	4,0 -1,8
id.	Cavallino	Folgaria	1168	6 -3	7 -3	6 -2	2 -2	8 -2	8 -1	7 -1	7 -2	4 -3	3 -4	5,8 -2,3	4 -5	4 -3	10 2	10 0	8 2	10 2	9 0	5 0	4 -3	0 -7	6,4 -1,2	3 -5	2 -3	6 -3	7 -1	10 2	9 0	12 4	10 5				7,4 -0,1	6,5 -1,2
id.	Leno	Rovereto	212	-1 -8	3 -8	2 -7	2 -7	4 -6	4 -4	10 0	10 -2	7 -2	5 -3	4,6 -4,7	6 -4	6 -2	8 -2	8 2	8 -1	9 -2	9 -2	9 1	9 -1	10 -2	8,3 -1,8	7 -2	7 -3	10 -2	10 0	11 2	11 1	11 4	17 3				10,5 0,4	7,8 -1,9
id.		Marzana	135	2 -5	3 -2	8 -1	5 -3	4 -4	3 -3	3 -3	9 -1	9 0	6 1	5,2 -2,1	8 0	10 -1	8 1	11 3	11 2	10 4	10 2	12 0	12 -2	7 -3	10,1 0,6	6 -2	5 -3	10 -3	12 -1	13 0	14 1	14 2	15 3				11,1 -0,4	8,8 -0,6
Pianura fra Brenta e Adige		Cologna Veneta	24	0 -7	2 -7	2 1	5 -2	4 -2	5 -2	3 -1	2 -3	5 -2	2 -1	3,0 -2,6	4 0	7 -1	7 -2	7 0	10 2	11 2	10 0	10 0	12 1	6 -5	8,4 -0,5	6 -4	6 -5	5 -4	2 -3	10 1	11 2	13 2	12 -1				8,1 -1,5	6,5 -1,5
id.		Montagnana	14	0 -3	1 0	4 1	3 0	3 -1	1 -1	3 0	8 -2	2 -1	7 -1	3,2 -0,8	8 1	7 0	8 -2	11 0	9 3	11 4	11 0	10 2	6 0	7 -4	9,0 0,4	8 -4	6 -5	10 -2	11 -3	11 1	13 2	12 2	13 1				10,5 -0,1	7,6 -0,2
Pianura fra Adige e Po		Badia Polesine	12	2 -3	5 1	4 0	4 -1	3 -2	3 -1	4 -1	7 -1	3 -2	5 -1	4,0 -1,3	6 -1	6 0	10 -3	10 2	12 3	10 4	12 -3	13 1	8 0	7 -3	9,4 0,0	7 -3	9 -2	11 -1	10 -2	14 -1	14 1	12 2	16 -1				11,6 -0,1	8,3 -0,5
id.		S. Martino di Venezze	6	2 -5	0 -2	3 -1	1 -2	1 -2	0 -2	1 -2	9 -4	1 -2	2 -2	2,1 -2,4	9 -1	7 -1	8 -4	9 -1	7 -1	10 4	10 -2	11 -2	5 -1	5 -4	8,1 -1,3	7 -4	8 -3	9 -4	11 -3	11 -1	12 -1	10 0	14 -2				10,2 -2,2	6,8 -2,0
id.		Castel d'Ario	24	2 -5	5 0	2 0	3 -1	1 -2	3 -2	1 -2	2 -3	4 -4	7 -3	3,0 -2,2	6 -3	6 -1	9 -2	8 -1	10 -3	10 1	11 -2	5 -1	7 1	7 -3	7,9 -1,4	5 -2	8 -2	11 -2	13 -2	12 -1	14 -1	12 1	15 0				11,2 -1,1	7,4 -1,6
id.		Castelmassa	12	1 -3	1 -1	3 1	2 -2	1 -1	0 0	1 -1	4 -3	1 -1	2 -2	1,6 -1,3	6 -1	5 0	6 -1	10 4	6 4	10 4	9 1	9 -1	5 2	5 -2	7,1 1,2	6 -3	5 -1	8 -1	10 -2	12 3	13 2	13 2	9 0				9,1 0,0	5,9 0,0
id.	Tartaro-Canal Bianco-Po	Isola del Mezzano	3	3 -3	2 -1	6 1	3 0	3 -1	3 0	4 -1	11 -2	4 -1	9 1	4,8 -0,7	9 0	9 1	9 1	11 1	9 2	10 3	11 0	12 1	7 2	7 -3	9,6 0,8	10 -2	9 -1	10 -1	13 0	14 1	13 1	13 2	12 1				11,5 0,0	8,6 0,0

Bacino secondario	Stazione	Quota sul mare metri	Tipo dello strumento	1	2	3	4	5	6	7	8	9	10	11	12	13	14	15	16	17	18	19	20	21	22	23	24	25	26	27	28				Totale mensile	Numero dei giorni piovosi
	DAL PIUCA ALL'ISONZO																																			
	FONTANA DEL CONTE	581	Pr	—	3,0	0,6	3,2	—	—	—	—	—	5,0	—	—	—	—	—	0,2*	—	—	—	—	—	—	—	—	—	—	—	—				12,0	3
	Bergut Grande	338	P	»	»	»	»	»	»	»	»	»	»	»	»	»	»	»	»	»	»	»	»	»	»	»	»	»	»	»	»				»	»
	Albona	320	P	—	1,8	—	0,2	—	—	—	—	—	10,2	—	—	—	—	—	—	—	—	—	—	—	—	—	—	—	—	—	—				12,2	2
	DIGNANO	134	Pr	—	2,0	0,4	2,0	—	0,4	—	—	—	9,0	2,0	—	—	—	0,2	—	—	—	—	—	—	—	—	—	—	—	—	—				16,0	4
Dragà	S. Pietro in Selve	341	P	—	4,2	0,6	2,0	—	—	—	—	—	7,9	1,5	—	—	—	—	—	—	—	—	—	—	—	—	—	—	—	—	—				16,2	4
	Mompaderno	260	P	—	1,8	10,5	0,2	—	—	—	—	—	4,0	2,0	—	—	—	—	—	—	—	—	—	—	—	—	—	—	—	—	—				18,5	4
	PINGUENTE	153	Pr	—	4,2	—	3,1	—	—	—	—	—	4,5	—	—	—	—	—	—	—	—	—	—	—	—	—	—	—	—	—	—				11,8	3
Quieto	Levade	13	P	—	2,0	—	2,5	—	—	—	—	—	2,8	0,5	—	—	—	—	—	—	—	—	—	—	—	—	—	—	—	—	—				7,8	3
	CITTANOVA	4	Pr	—	1,4	0,2	1,2	—	0,4	—	—	—	8,4	0,2	—	—	—	—	—	—	0,2	—	—	—	—	—	—	—	—	—	—				12,0	3
Dragagna	Sicciola	4	P	—	2,0	—	0,9	—	—	—	—	—	8,5	—	—	—	—	—	—	—	—	—	—	—	—	—	—	—	—	—	—				11,4	2
	MOMIANO	275	Pr	—	1,8	0,2	0,4	0,2	—	—	—	—	6,0	—	—	—	—	—	—	—	—	—	—	—	—	—	—	—	—	—	—				8,6	2
dal Quieto al Risano	CAPODISTRIA	13	Pr	—	2,0	0,2	0,2	0,2	—	—	0,2	—	4,8	0,2	—	—	—	—	—	—	—	—	—	—	—	—	—	—	—	—	—				7,8	2
	SALVORE	5	Pr	—	2,0	—	—	—	—	—	—	—	18,0	—	—	—	—	—	—	—	—	—	—	—	—	—	—	—	—	—	—				20,0	2
	Strugnano	1	P	—	2,6	—	0,4	—	—	—	—	—	9,5	—	—	—	—	—	—	—	—	—	—	—	—	—	—	—	—	—	—				12,5	2
	BASOVIZZA	372	Pr	—	10,4	2,0	0,4	—	0,5	—	—	—	6,4	0,2	—	—	—	—	—	—	—	—	—	—	—	—	—	—	—	—	—				19,9	3
	Sesana	369	P	0,1	4,0	1,0	1,5	0,1	0,6	—	—	—	4,4	—	—	—	—	—	—	—	—	—	—	—	—	—	—	—	—	—	—				11,7	4
	Poggioreale del Carso (Opicina)	330	P	—	4,3	2,0	2,0	—	1,8	—	—	—	4,6	—	—	—	—	—	—	—	—	—	—	—	—	—	—	—	—	—	—				14,7	5
	COVEDO	262	Pr	—	4,8	0,2	2,0	0,2	0,4	—	—	—	4,6	—	—	—	—	—	0,2	—	—	—	—	—	—	—	—	—	—	—	—				12,4	3
	S. Pelagio	225	P	—	4,0	—	6,0	—	0,4	—	—	—	7,2	—	—	—	—	—	—	—	—	—	—	—	—	—	—	—	—	—	—				17,6	3
	Servola	61	P	—	2,3	—	0,7	—	0,8	—	—	—	4,6	—	—	—	—	—	—	—	—	—	—	—	—	—	—	—	—	—	—				8,4	2
	TRIESTE *	18	Pr	»	»	»	»	»	»	»	»	»	»	»	»	»	»	»	»	»	»	»	»	»	»	»	»	»	»	»	»				»	»
	Monfalcone	6	P	—	1,2	0,2	0,4	—	0,6	—	—	—	3,5	—	—	—	—	—	—	—	—	—	—	—	—	—	—	—	—	—	—				5,9	2
	ISONZO																																			
	Na Logu	622	P	—	—	—	—	—	—	—	—	—	2,8	1,3	—	—	—	—	—	—	—	—	—	—	—	—	—	—	—	—	—				4,1	2
	Plezzo	450	P	—	—	—	—	—	—	—	—	3,5*	3,5*	—	—	—	—	—	—	—	—	—	—	—	—	—	—	—	—	—	—				7,0	2
Uccea	Uccea	663	P	—	—	0,1	—	—	—	—	—	—	—	—	—	—	—	—	—	—	—	—	—	—	—	—	—	—	—	—	—				0,1	0
	MUSI	633	P	—	—	—	—	—	—	—	—	—	0,9	—	—	—	—	—	—	—	—	—	—	—	—	—	—	—	—	—	—				0,9	0
Torre	Vedronza	320	P	—	—	—	—	—	—	—	—	—	—	—	—	—	—	—	—	—	—	—	—	—	—	—	—	—	—	—	—				—	0
	CISERIIS	264	P	—	—	—	—	—	—	—	—	—	—	—	—	—	—	—	—	—	—	—	—	—	—	—	—	—	—	—	—				—	0
Lagna	Cergneu Superiore	329	P	—	—	—	—	—	—	—	—	—	—	1,2	—	—	—	—	—	—	—	—	—	—	—	—	—	—	—	—	—				1,2	1
Malina	Attimis	196	P	—	—	—	—	—	—	—	—	1,3	—	—	—	—	—	—	—	—	—	—	—	—	—	—	—	—	—	—	—				1,3	1
	Povoletto	136	P	—	—	1,3	0,4*	—	1,1	—	—	—	1,4	0,3	—	—	—	—	—	—	—	—	—	—	—	—	—	—	—	—	—				4,5	3
Natisone	Goregnavas	788	P	—	—	—	—	—	0,4	—	—	—	—	0,6	—	—	—	—	—	—	—	—	—	—	—	—	—	—	—	—	—				1,0	0
	PULFERO	184	Pr	—	0,2	0,2	—	—	0,2	—	—	—	1,4	0,2	—	—	—	—	—	—	—	—	—	—	—	—	—	—	—	—	—				2,2	1
Cosizza	Drenchia	730	P	—	—	—	—	—	—	—	—	—	—	—	—	—	—	—	—	—	—	—	—	—	—	—	—	—	—	—	—				—	0
	Clodici	240	P	—	—	—	—	—	—	—	—	—	—	—	—	—	—	—	—	—	—	—	—	—	—	—	—	—	—	—	—				—	0
Aborna	Montemaggiore	954	P	—	—	—	—	—	—	—	—	—	—	—	—	—	—	—	—	—	—	—	—	—	—	—	—	—	—	—	—				—	0
Natisone	CIVIDALE	138	Pr	—	—	—	—	—	2,0	0,2	—	—	0,6	—	0,2	—	—	—	—	—	—	—	—	—	—	—	—	—	—	—	—				3,0	1
Judrio	S. Volfango	754	P	—	—	—	—	—	—	—	—	—	—	—	—	—	—	—	—	—	—	—	—	—	—	—	—	—	—	—	—				—	0
	LIGA	680	P	—	—	1,7**	—	1,1	—	—	—	—	2,3	—	—	—	—	—	—	—	—	—	—	—	—	—	—	—	—	—	—				5,1	3

Bacino secondario	Stazione	Quota sul mare metri	Tipo della pluviometria	1	2	3	4	5	6	7	8	9	10	11	12	13	14	15	16	17	18	19	20	21	22	23	24	25	26	27	28				Totale mensile	N. giorni di pioggia
	DRAVA																																			
Baste	SESTO	1518	P	—	—	—	—	—	0,5	0,3	—	6,4	—	0,5	12,0	—	—	—	—	—	—	—	—	—	—	—	—	—	—	—	—				19,7	2
Rio Barbaio	Camporosso in Valcanale	806	P	—	—	—	—	—	—	0,3	—	—	0,2*	—	—	—	—	—	—	—	—	—	—	—	—	—	—	—	—	—	—				0,5	0
Bliza	TARVISIO	751	Pr	—	1,0	0,6	—	—	—	—	—	—	2,6*	—	0,6*	—	—	—	0,2*	—	—	—	0,2*	0,2*	—	—	—	—	—	—	—				5,4	1
	TAGLIAMENTO																																			
	FORNI DI SOPRA	907	P	—	—	—	—	—	—	—	—	—	4,2*	—	1,3*	—	—	—	—	—	—	—	—	—	—	—	—	—	—	—	—				5,5	2
Lumiei	SAURIS	1300	P	—	—	—	—	—	—	—	—	—	3,2*	—	—	—	—	—	—	—	—	—	—	—	—	—	—	—	—	—	—				3,2	1
	LA MAINA	850	Pr	—	—	—	—	—	—	0,2	—	—	3,8*	—	0,2	—	—	—	—	—	0,2	—	—	—	—	—	—	—	—	—	—				4,0	2
	AMPEZZO	560	Pr	»	»	»	»	»	»	»	»	»	»	»	»	»	»	»	»	»	»	»	»	»	»	»	»	»	»	»	»				»	»
Degano	Collina	1189	P	—	—	—	—	—	—	—	—	—	0,9*	—	—	—	—	—	—	—	—	—	—	—	—	—	—	—	—	—	—				0,9	0
	FORNI AVOLTRI	888	P	—	—	—	—	—	—	—	—	—	—	0,5*	0,7*	—	—	—	—	—	—	—	—	—	—	—	—	—	—	—	—				1,2	0
Fiumicino	PESARIIS	758	Pr	2,2	0,4	5,4	1,4	2,0	0,2	—	—	—	1,4*	0,2*	—	2,2*	—	—	—	—	—	—	—	—	—	—	—	—	—	—	—				15,4	5
Degano	Chiaulina (Ovaro)	492	P	—	—	—	—	—	—	—	—	—	—	—	—	—	—	—	—	—	—	—	—	—	—	—	—	—	—	—	—				—	0
	Villasantina	363	P	—	—	—	—	—	—	—	—	—	—	—	—	—	—	—	—	—	—	—	—	—	—	—	—	—	—	—	—				—	0
Bût	ZOVELLO	910	P	1,0*	—	—	—	—	—	—	—	—	—	3,5*	—	—	—	—	—	—	—	—	—	—	—	—	—	—	—	—	—				4,5	2
	TIMAU	821	P	—	8,2**	—	—	—	—	—	—	—	—	—	4,7**	—	—	—	—	—	—	—	—	—	—	—	—	—	—	—	—				12,9	2
	Paluzza	596	P	—	—	—	—	—	—	—	—	—	—	—	—	—	—	—	—	—	—	—	—	—	—	—	—	—	—	—	—				—	0
	Avosacco	471	P	—	0,3*	—	—	—	—	—	—	—	—	—	—	—	—	—	—	—	—	—	—	—	—	—	—	—	—	—	—				0,3	0
Chiarsò	PAULARO	890	P	—	—	—	—	—	—	—	—	—	—	—	—	—	—	—	—	—	—	—	—	—	—	—	—	—	—	—	—				—	0
But	TOLMEZZO	323	Pr	3,2**	3,4**	13,6**	—	—	—	—	—	—	—	—	0,2**	—	—	—	—	—	—	—	—	—	—	—	—	—	—	—	—				20,4	3
Fella	MALBORGHETTO	721	P	—	—	—	—	—	—	—	—	—	—	—	—	—	—	—	—	—	—	—	—	—	—	—	—	—	—	—	—				—	0
	Chiusaforte	392	P	—	—	—	—	—	—	—	—	—	—	—	—	—	—	—	—	—	—	—	—	—	—	—	—	—	—	—	—				—	0
Raccolana	Saletto di Raccolana	517	P	—	—	—	—	—	—	—	—	—	—	—	—	—	—	—	—	—	—	—	—	—	—	—	—	—	—	—	—				—	0
Resia	Coritis	641	P	—	—	—	—	—	—	—	—	—	—	—	—	—	—	—	—	—	—	—	—	—	—	—	—	—	—	—	—				—	0
	Gaeacco	490	P	—	—	—	—	—	—	—	—	—	—	—	—	—	—	—	—	—	—	—	—	—	—	—	—	—	—	—	—				—	0
	RESIA	380	Pr	—	—	—	—	—	—	—	—	—	1,3	0,4	—	—	—	—	—	—	—	—	—	—	—	—	—	—	—	—	—				1,6	1
Alba	Diga in Alba	650	P	—	—	—	—	—	—	—	—	—	—	—	—	—	—	—	—	—	—	—	—	—	—	—	—	—	—	—	—				—	0
Arpa	DORDOLA	607	P	0,5*	—	—	—	—	—	—	—	0,4*	—	—	—	—	—	—	—	—	—	—	—	—	—	—	—	—	—	—	—				0,9	0
	MOGGIO UDINESE	337	Pr	5,0**	—	0,2*	—	—	—	—	—	—	0,6*	—	0,2*	—	—	—	—	0,2	—	—	—	—	—	—	—	—	—	—	—				6,2	1
Venzonassa	VENZONE	230	P	—	—	—	—	—	—	—	—	—	—	—	—	—	—	—	—	—	—	—	—	—	—	—	—	—	—	—	—				—	0
	GEMONA	307	Pr	—	—	—	—	—	—	—	—	—	0,3	—	0,2	—	—	—	—	—	—	—	—	—	—	—	—	—	—	—	—				0,4	0
Palar	ALESSO	197	P	—	—	—	—	—	—	—	—	—	—	—	—	—	—	—	—	—	—	—	—	—	—	—	—	—	—	—	—				—	0
Ledra	Andreuzza	167	P	—	—	—	—	—	—	—	—	—	—	—	—	—	—	—	—	—	—	—	—	—	—	—	—	—	—	—	—				—	0
Arzino	S. FRANCESCO	397	P	—	—	—	—	—	—	—	—	—	—	—	—	—	—	—	—	—	—	—	—	—	—	—	—	—	—	—	—				—	0
	S. DANIELE DEL FRIULI	252	Pr	—	—	0,2	—	—	0,2	—	—	—	1,2	—	—	—	—	0,2	—	—	—	—	—	—	—	—	—	—	—	—	—				1,8	1
	Pinzano	201	P	—	—	—	0,2	—	0,3	—	—	—	—	—	—	—	—	—	—	—	—	—	—	—	—	—	—	—	—	—	—				0,5	0
Cosa	CLAUZETTO	563	Pr	0,2	0,2	0,2	0,2	—	0,2	—	—	—	0,2	—	—	—	—	—	—	—	—	—	—	—	—	—	—	—	—	—	—				1,2	0
	Spilimbergo	132	P	—	—	—	—	—	—	—	—	—	—	—	—	—	—	—	—	—	—	—	—	—	—	—	—	—	—	—	—				—	0
	S. Martino al Tagliamento	70	P	—	—	—	—	—	—	—	—	—	1,8	—	—	—	—	—	—	—	—	—	—	—	—	—	—	—	—	—	—				1,8	1
	PIANURA FRA ISONZO E TAGLIAMENTO																																			
Isonzo Corno	Tavagnacco	155	P	—	—	—	—	—	—	—	—	4,0*	—	—	—	—	—	—	—	—	—	—	—	—	—	—	—	—	—	—	—				—	0
	UDINE	116	Pr	—	—	—	—	—	0,2	—	—	—	1,8	0,2	—	—	—	—	—	—	—	—	—	—	—	—	—	—	—	—	—				2,2	1
	Mansano	72	P	—	3,0	—	—	—	—	—	—	—	1,7	—	—	—	—	—	—	—	—	—	—	—	—	—	—	—	—	—	—				4,7	2

Bacino secondario	Stazione	Quota sul mare metri	Tipo dello strumento	1	2	3	4	5	6	7	8	9	10	11	12	13	14	15	16	17	18	19	20	21	22	23	24	25	26	27	28	Totale mensile	Numero dei giorni piovosi
	(segue)																																
Isonzo-Cormor	Lauzacco	59	P	—	—	—	—	—	—	—	—	—	—	—	—	—	—	—	—	—	—	—	—	—	—	—	—	—	—	—	—	—	0
	Gradisca	38	P	—	0,3	—	—	0,3	—	—	—	—	1,9	—	—	—	—	—	—	—	—	—	—	—	—	—	—	—	—	—	—	2,5	1
	Castions di Strada	23	P	—	—	—	—	—	—	—	—	—	2,1	—	—	—	—	—	—	—	—	—	—	—	—	—	—	—	—	—	—	2,1	1
	CERVIGNANO	7	Pr	—	—	—	—	—	0,4	—	—	—	1,4	—	—	—	—	—	—	—	—	—	—	—	—	—	—	—	—	—	—	1,8	1
	S. GIORGIO DI NOGARO	7	Pr	—	—	—	—	—	0,2	—	—	0,2	1,4	0,2	—	—	—	—	—	—	—	—	—	—	—	—	—	—	—	—	—	2,0	1
	Aquileia	4	P	—	—	—	—	—	—	—	—	—	2,5	—	—	—	—	—	—	—	—	—	—	—	—	—	—	—	—	—	—	2,5	1
	GRADO	2	P	»	»	»	»	»	»	»	»	»	»	»	»	»	»	»	»	»	»	»	»	»	»	»	»	»	»	»	»	»	»
	MARANO LAGUNARE	2	Pr	—	—	—	—	—	0,2	—	—	—	1,2	0,2	—	—	—	—	—	—	—	—	—	—	—	—	—	—	—	—	—	1,6	1
	BONIFICA VITTORIA (Idrovora)	1	Pr	—	0,6	—	0,2	—	0,2	—	—	—	2,0	—	—	—	—	—	—	—	—	0,2	—	—	—	—	—	—	—	—	—	3,2	1
Cormor-Tagliamento	Moruzzo	264	P	—	—	—	—	—	—	—	—	—	—	—	—	—	—	—	—	—	—	—	—	—	—	—	—	—	—	—	—	—	0
	Tomba di Meretto	105	P	—	—	—	—	—	—	—	—	—	—	—	—	—	—	—	—	—	—	—	—	—	—	—	—	—	—	—	—	—	0
	Basiliano	77	P	—	—	—	—	—	—	—	—	—	2,1	—	—	—	—	—	—	—	—	—	—	—	—	—	—	—	—	—	—	2,1	1
	S. Lorenzo in Sedegliano	64	P	—	—	—	—	—	—	—	—	—	—	—	—	—	—	—	—	—	—	—	—	—	—	—	—	—	—	—	—	—	0
	Rivolto	39	P	—	—	—	—	—	—	—	—	—	2,4	—	—	—	—	—	—	—	—	—	—	—	—	—	—	—	—	—	—	2,4	1
	Rivarotta	7	P	—	—	—	—	—	—	—	—	—	—	—	—	—	—	—	—	—	—	—	—	—	—	—	—	—	—	—	—	—	0
	BEVAZZANA	2	P	—	—	—	—	—	—	1,5	—	—	—	—	—	—	—	—	—	—	—	—	—	—	—	—	—	—	—	—	—	1,5	1

LIVENZA

Bacino secondario	Stazione	Quota sul mare metri	Tipo dello strumento	1	2	3	4	5	6	7	8	9	10	11	12	13	14	15	16	17	18	19	20	21	22	23	24	25	26	27	28	Totale mensile	Numero dei giorni piovosi
Gorgazzo	Gorgazzo	53	P	—	—	—	—	—	—	—	—	—	0,2	—	—	—	—	—	—	—	—	—	—	—	—	—	—	—	—	—	—	0,2	0
Artugna	AVIANO	159	Pr	—	—	—	—	—	—	—	—	—	1,2	—	—	—	—	—	—	—	—	—	—	—	—	—	—	—	—	—	—	1,2	1
Meschio	VITTORIO VENETO	132	P	»	»	»	»	»	»	»	»	»	»	»	»	»	»	»	»	»	»	»	»	»	»	»	»	»	»	»	»	»	»
Meduna	Frassenelt	564	P	—	—	—	—	—	—	—	—	—	—	—	—	—	—	—	—	—	—	—	—	—	—	—	—	—	—	—	—	—	0
	TRAMONTI DI SOPRA	411	Pr	—	—	—	—	—	—	—	—	—	—	—	—	—	—	—	—	—	—	—	—	0,2	—	—	—	—	—	—	0,2	0,4	0
Chiarsò	Campone	450	P	—	—	—	—	—	—	—	—	—	—	—	—	—	—	—	—	—	—	—	—	—	—	—	—	—	—	—	—	—	0
Silisia	Chiavolis	354	P	—	—	—	—	—	—	—	—	—	—	—	—	5,1	—	—	—	—	—	—	—	—	—	—	—	—	—	—	—	5,1	1
Meduna	POFFABRO	516	Pr	—	—	—	—	—	—	—	—	—	—	—	—	—	—	—	—	—	—	—	—	—	—	—	—	—	—	—	—	—	0
	Cavasse Nuovo	301	P	—	—	0,3	—	—	—	—	—	—	0,5	—	—	—	—	—	—	—	—	—	—	—	—	—	—	—	—	—	—	0,8	0
	MANIAGO	283	Pr	—	—	0,2	—	—	—	—	—	0,6	—	—	—	—	—	0,2	—	—	—	—	—	—	—	—	—	—	—	—	—	1,0	0
	Basaldella	141	P	—	—	—	—	—	—	—	—	—	1,0	—	—	—	—	—	—	—	—	—	—	—	—	—	—	—	—	—	—	1,0	1
	CIMOLAIS	652	P	—	—	—	—	—	—	—	—	—	14,5	—	—	—	—	—	—	—	—	—	—	—	—	—	—	—	—	—	—	14,5	1
	CLAUT	600	P	—	—	—	—	—	—	—	—	—	4,4	—	—	—	—	—	—	—	—	—	—	—	—	—	—	—	—	—	—	4,4	1
Cellina	Diga Collinà	350	P	»	»	»	»	»	»	»	»	»	»	»	»	»	»	»	»	»	»	»	»	»	»	»	»	»	»	»	»	»	»
	Barcis	406	P	—	—	—	—	—	—	—	—	—	1,3	—	—	—	—	—	—	—	—	—	—	—	—	—	—	—	—	—	—	1,3	1
	S. Quirino	116	P	—	—	—	—	—	—	—	—	—	—	—	—	—	—	—	—	—	—	—	—	—	—	—	—	—	—	—	—	—	0
Montereano	CONEGLIANO	85	P	—	—	—	0,2	—	—	—	—	—	2,6	—	—	—	—	—	—	—	—	—	—	—	—	—	—	—	—	—	—	2,8	1

PIAVE

Bacino secondario	Stazione	Quota sul mare metri	Tipo dello strumento	1	2	3	4	5	6	7	8	9	10	11	12	13	14	15	16	17	18	19	20	21	22	23	24	25	26	27	28	Totale mensile	Numero dei giorni piovosi
	Sappada	1217	P	—	—	—	—	—	—	—	—	—	—	—	0,9	—	—	—	—	—	—	—	—	—	—	—	—	—	—	—	—	0,9	0
Silvella	Cima Canale	1200	P	—	—	—	—	—	—	—	—	—	0,5	—	8,2	—	—	—	—	—	—	—	—	—	—	—	—	—	—	—	—	8,7	1
	S. STEFANO DI CADORE	908	Pr	—	—	—	—	—	—	—	—	—	1,8	—	3,6	—	—	—	—	—	—	—	—	—	—	—	—	—	—	—	—	5,4	2
Padola	Passo di Montecroce (Casa Cantoniera)	1400	P	—	—	—	—	—	—	—	—	—	6,8	—	8,1	1,2	—	—	—	—	—	—	—	—	—	—	—	—	—	—	—	16,1	3
	Dosoledo	1337	P	—	—	—	—	—	—	—	—	—	3,0	—	7,0	—	—	—	—	—	—	—	—	—	—	—	—	—	—	—	—	10,0	2
Ansiei	Casa S. Marco	1135	P	—	—	—	—	—	—	—	—	—	6,0	—	4,0	0,7	—	—	—	—	—	—	—	—	—	—	—	—	—	—	—	10,7	2
	AURONZO	864	Pr	—	—	—	—	—	—	—	—	—	5,0	—	5,0	—	—	—	—	—	—	—	—	—	—	—	—	—	—	—	—	10,0	2

Bacino secondario	Stazione	Quota sul mare metri	Tipo della stazione	1	2	3	4	5	6	7	8	9	10	11	12	13	14	15	16	17	18	19	20	21	22	23	24	25	26	27	28	Totale mensile	Numero dei giorni piovosi
	(segue)																																
Piave	Lorenzago	880	P	—	—	—	—	—	—	—	—	—	4,7	—	8,2	—	—	—	—	—	—	—	—	—	—	—	—	—	—	—	—	12,9	2
Mollà	Domegge (Centrale)	650	P	—	—	—	—	—	—	—	—	—	4,8	—	0,5	—	—	—	—	—	—	—	—	—	—	—	—	—	—	—	—	5,3	1
	PIEVE DI CADORE (Tel)	860	Pr	—	—	—	—	—	—	—	—	—	5,0	—	0,5	—	—	—	—	—	—	—	—	—	—	—	—	—	—	—	—	5,5	1
	SOTTOCASTELLO	707	Pr	»	»	»	»	»	»	»	»	»	»	»	»	»	»	»	»	»	»	»	»	»	»	»	»	»	»	»	»	»	»
Costeana	PASSO FALZAREGO	1985	Pr	—	—	—	—	—	—	—	—	—	—	—	6,1	—	—	—	—	—	—	—	—	—	—	—	—	—	—	—	—	6,1	1
Pettoen	Podestagno	1506	P	—	—	—	—	—	—	—	—	—	3,6	—	7,3	—	—	—	—	—	—	—	—	—	—	—	—	—	—	—	—	10,9	2
Boite	CORTINA D'AMPEZZO (Grava)	1275	Pr	—	—	—	—	—	0,2	—	—	—	2,6	—	3,2	—	—	—	—	—	—	—	—	—	—	—	—	—	—	—	—	6,0	2
	FERAROLO DI CADORE	523	Pr	—	—	—	—	—	—	—	—	—	4,4	—	0,2	—	—	—	—	—	—	—	—	—	—	—	—	—	—	—	—	4,6	1
	Rivalgo	496	P	—	—	—	—	—	0,9	—	—	—	4,2	—	—	—	—	—	—	—	—	—	—	—	—	—	—	—	—	—	—	5,1	1
	Longarone	474	P	—	—	—	—	—	—	—	—	—	0,5	—	—	—	—	—	—	—	—	—	—	—	—	—	—	—	—	—	—	0,5	0
Vajont	Erto	726	P	—	—	—	—	—	—	—	—	—	—	—	—	—	—	—	—	—	—	—	—	—	—	—	—	—	—	—	—	—	0
Maè	Maresco di Zoldo	1338	P	—	—	—	—	—	—	—	—	—	4,9	—	1,3	—	—	—	—	—	—	—	—	—	—	—	—	—	—	—	—	6,2	2
	FORNO DI ZOLDO	884	Pr	—	—	—	—	—	0,2	—	—	—	3,4	—	—	—	—	—	—	—	—	—	—	—	—	—	—	—	—	—	—	3,6	1
Desedan	FORTOGNA (Centrale)	448	Pr	—	—	—	—	—	—	—	—	—	2,6	—	—	—	—	—	—	—	—	—	—	—	—	—	—	—	—	—	—	2,6	1
	SOVERZENE	390	Pr	—	—	—	—	—	—	—	—	—	2,4	—	—	—	—	—	—	—	—	—	—	—	—	—	—	—	—	—	—	2,4	1
Lago S. Croce	Chies d'Alpago	705	P	—	—	—	—	—	—	—	—	—	3,1	—	—	—	—	—	—	—	—	—	—	—	—	—	—	—	—	—	—	3,1	1
	S. CROCE SUL LAGO	409	Pr	—	—	—	—	—	—	—	—	—	2,2	—	—	—	—	—	—	—	—	—	—	—	—	—	—	—	—	—	—	2,2	1
	Ponte nelle Alpi	404	P	—	—	—	—	—	—	—	—	—	1,0	—	—	—	—	—	—	—	—	—	—	—	—	—	—	—	—	—	—	1,0	1
	BELLUNO	400	Pr	—	—	—	0,2	—	—	—	—	—	1,8	—	—	—	—	—	—	—	—	—	—	—	—	—	—	—	—	—	—	2,0	1
Ardo	S. Antonio di Tortal	706	P	—	—	—	—	—	0,3	—	—	—	0,5	—	—	—	—	—	—	—	—	—	—	—	—	—	—	—	—	—	—	0,8	0
Cordevole	Arabba	1612	P	—	—	—	—	—	0,3	0,3	—	—	6,5	—	10,9	—	—	—	—	—	—	—	—	—	—	—	—	—	—	—	—	18,0	2
Andraz	Andraz (Cavedale)	1520	P	—	—	—	—	—	—	—	—	—	5,9	—	—	—	—	—	—	—	—	—	—	—	—	—	—	—	—	—	—	5,9	1
Cordevole	CAPRILE	1023	Pr	—	—	—	—	—	—	—	—	—	5,8	—	2,2	—	—	—	—	—	—	—	—	—	—	—	—	—	—	—	—	8,0	2
	Alleghe	950	P	—	—	—	—	—	—	—	—	—	7,8	—	1,3	—	—	—	—	—	—	—	—	—	—	—	—	—	—	—	—	9,1	2
Tugnan	Col di Prà	876	P	»	»	»	»	»	»	»	»	»	»	»	»	»	»	»	»	»	»	»	»	»	»	»	»	»	»	»	»	»	»
Cordevole	AGORDO	611	Pr	—	—	—	—	—	—	—	—	—	6,0	—	—	—	—	—	—	—	—	—	—	—	—	—	—	—	—	—	—	6,0	1
	Passo Cereda	1378	P	—	—	—	—	—	—	—	—	—	8,0	—	—	—	—	—	—	—	—	—	—	—	—	—	—	—	—	—	—	8,0	1
Mis	GOSALDO	1141	Pr	—	—	—	—	—	—	—	—	—	5,8	—	—	—	—	—	—	—	—	—	—	—	—	—	—	—	—	—	—	5,8	1
	Sospirolo	454	P	—	—	—	—	—	—	—	—	—	4,0	—	—	—	—	—	—	—	—	—	—	—	—	—	—	—	—	—	—	4,0	1
Salmenega	Casin Maggiore	482	P	—	—	—	—	—	—	—	—	—	—	—	—	—	—	—	—	—	—	—	—	—	—	—	—	—	—	—	—	—	0
Porcilla	Passo di Croce d'Aune	1045	P	—	—	—	—	—	—	—	—	—	—	—	—	—	—	—	—	—	—	—	—	—	—	—	—	—	—	—	—	—	0
Stizzon	Seren del Grappa	359	P	—	—	—	0,2	—	—	—	—	—	5,8	—	—	—	—	—	—	—	—	—	—	—	—	—	—	—	—	—	—	6,0	1
Arlè	MILIES	280	Pr	—	—	—	2,2	—	—	—	—	—	4,4	—	—	—	—	—	—	—	—	—	—	—	—	—	—	—	—	—	—	6,6	2
Tegnon	Fener	685	P	—	—	—	—	—	—	—	—	—	8,0	—	—	—	—	—	—	—	—	—	—	—	—	—	—	—	—	—	—	8,0	1
	Valdobbiadene	177	P	—	—	—	—	—	—	—	—	—	6,1	—	—	—	—	—	—	—	—	—	—	—	—	—	—	—	—	—	—	6,1	1
Ornigo	POSSAGNO	253	Pr	—	—	—	0,6	—	—	—	—	—	3,0	—	—	—	—	—	—	—	—	—	—	—	—	—	—	—	—	—	—	3,6	1
Soligo	Cison di Valmarino	415	P	»	»	»	»	»	»	»	»	»	»	»	»	»	»	»	»	»	»	»	»	»	»	»	»	»	»	»	»	»	»
	PIEVE DI SOLIGO	261	Pr	»	»	»	»	»	»	»	»	»	»	»	»	»	»	»	»	»	»	»	»	»	»	»	»	»	»	»	»	»	»

PIANURA FRA TAGLIAMENTO E PIAVE

Tagliamento-Livenza	Pordenone	23	P	—	—	—	0,4	—	—	—	—	—	2,3	—	—	—	—	—	—	—	—	—	—	—	—	—	—	—	—	—	—	2,7	1
	Brugnera	16	P	—	—	—	2,0	—	—	—	—	—	—	—	—	—	—	—	—	—	—	—	—	—	—	—	—	—	—	—	—	2,0	1
	Azzano Decimo	14	P	—	—	—	—	—	—	—	—	—	—	—	—	—	—	—	—	—	—	—	—	—	—	—	—	—	—	—	—	—	0

Bacino secondario	Stazione	Quota sul mare metri	Tipo dello strumento	1	2	3	4	5	6	7	8	9	10	11	12	13	14	15	16	17	18	19	20	21	22	23	24	25	26	27	28				Totale mensile	Numero dei giorni piovosi
	(segue)																																			
Tagliamento Livenza	PORTOGRUARO	6	Pr	0,2	0,4	—	—	0,2	—	—	—	—	1,4	—	0,2	—	—	—	—	—	—	—	—	—	—	—	—	—	—	—	—				2,4	1
	CONCORDIA SAGITTARIA	5	Pr	—	—	—	—	—	0,2	—	—	—	1,2	—	—	0,2	—	—	—	—	0,2	—	—	—	—	—	—	0,2	—	—	—				2,0	1
	VILLA	3	Pr	—	—	—	0,4	0,2	—	—	—	—	1,4	—	0,2	—	0,2	—	—	—	0,2	0,2	—	—	—	—	—	0,2	0,2	—	—				3,2	1
	Caorle	3	P	»	»	»	»	»	»	»	»	»	»	»	»	»	»	»	»	»	»	»	»	»	»	»	»	»	»	»	»				»	»
	ODERZO	20	Pr	—	—	—	0,2	—	—	—	—	—	1,0	—	—	—	—	—	—	—	—	—	—	0,2	—	—	—	—	—	—	—				1,4	1
	Fontanelle	19	P	—	—	—	—	—	—	—	—	—	3,0	—	—	—	—	—	—	—	—	—	—	—	—	—	—	—	—	—	—				3,0	1
	Motta di Livenza	9	P	—	—	—	—	—	—	—	—	—	—	—	—	—	—	—	—	—	—	—	—	—	—	—	—	—	—	—	—				—	0
	Chiarano	7	P	—	—	—	—	—	—	—	—	—	—	—	—	—	—	—	—	—	—	—	—	—	—	—	—	—	—	—	—				—	0
	FOSSA'	4	Pr	—	—	—	—	—	—	—	—	—	0,6	—	—	—	0,2	—	—	—	—	0,2	—	—	—	—	—	—	—	—	—				1,0	0
Livenza Piave	FIUMICINO	4	Pr	—	—	—	—	—	—	—	—	—	0,8	—	—	0,2	—	0,2	—	—	0,2	—	—	—	—	—	—	0,2	—	—	—				1,6	0
	S. DONA' DI PIAVE	4	Pr	—	—	—	—	—	—	—	—	—	—	—	—	—	—	—	0,2	—	—	—	—	—	—	—	—	—	—	—	—				0,2	0
	TORRE DI MOSTO	3	Pr	—	—	—	—	—	—	—	—	—	0,8	0,2	—	—	—	0,2	—	—	—	—	—	—	—	—	—	—	—	—	—				1,2	0
	BOCCAFOSSA	2	Pr	—	—	—	—	—	—	—	—	—	1,0	0,2	—	—	—	0,2	—	—	—	—	—	—	—	—	—	0,2	—	—	—				1,6	1
	STAFFOLO	2	Pr	—	—	—	—	—	—	—	—	—	1,8	—	—	0,6	—	—	—	—	—	—	—	—	—	—	—	—	—	—	—				2,4	1
	TERMINE	2	Pr	—	—	0,2	—	—	—	—	—	—	1,2	—	—	0,2	—	0,2	—	—	0,2	—	—	—	—	—	—	0,2	—	—	—				2,2	1
	Torre di Fine	2	P	—	—	—	—	—	—	—	—	—	1,1	—	—	—	—	—	—	—	—	—	—	—	—	—	—	—	—	—	—				1,1	1
	S. GIORGIO DI LIVENZA	1	Pr	—	—	0,2	—	—	—	—	0,2	0,2	1,0	—	—	0,2	—	—	—	—	—	—	—	—	0,2	—	—	—	—	—	0,2				2,2	1

BRENTA

Bacino secondario	Stazione	Quota sul mare metri	Tipo dello strumento	1	2	3	4	5	6	7	8	9	10	11	12	13	14	15	16	17	18	19	20	21	22	23	24	25	26	27	28				Totale mensile	Numero dei giorni piovosi
	VETRIOLO	1500	P	—	—	—	—	—	—	—	—	—	—	—	—	—	—	—	—	—	—	—	—	—	—	—	—	—	—	—	—				—	0
Centa	CENTA	225	P	—	—	—	—	—	—	—	—	—	—	—	—	—	—	—	—	—	—	—	—	—	—	—	—	—	—	—	—				—	0
	BORGO VALSUGANA	476	P	—	—	—	—	—	—	—	—	1,1*	—	—	—	—	—	—	—	—	—	—	—	—	—	—	—	—	—	—	—				1,1	1
Maso	Pontarso	222	P	—	—	—	—	—	—	—	—	—	—	—	—	—	—	—	—	—	—	—	—	—	—	—	—	—	—	—	—				—	0
Chiese	Bieno	806	P	—	—	—	—	—	—	—	—	—	—	—	—	—	—	—	—	—	—	—	—	—	—	—	—	—	—	—	—				—	0
Grigno	COSTA BRUNELLA	2090	P	—	—	—	1,1*	—	—	—	—	2,5*	—	—	—	—	—	—	—	—	—	—	—	—	—	—	—	—	—	—	—				3,4	2
	Malene	1080	P	—	—	—	—	—	—	—	—	2,1*	—	—	—	—	—	—	—	—	—	—	—	—	—	—	—	—	—	—	—				2,1	1
	PIEVE TESINO	775	P	—	—	—	—	—	—	—	—	2,5*	—	—	—	—	—	—	—	—	—	—	—	—	—	—	—	—	—	—	—				2,5	1
	Primolano	207	P	—	—	—	—	—	—	—	—	2,0*	—	—	—	—	—	—	—	—	—	—	—	—	—	—	—	—	—	—	—				2,0	1
Cismon	S. MARTINO DI CASTROZZA	1444	P	—	—	—	—	—	—	—	—	1,5*	—	—	—	—	—	—	—	—	—	—	—	—	—	—	—	—	—	—	—				1,5	1
	S. SILVESTRO	577	Pr	—	—	1,4*	1,8*	—	1,8*	17,8*	4,8*	2,0*	0,6*	7,6*	—	1,0*	0,8*	—	—	—	—	—	—	—	—	—	—	—	—	—	—				39,6	8
Vanoi	CAORIA	202	P	—	—	—	—	—	—	—	—	2,4*	—	—	—	—	—	—	—	—	—	—	—	—	—	—	—	—	—	—	—				2,4	1
	Canal S. Bòvo	575	P	—	—	—	—	—	—	—	—	9,3*	—	—	—	—	—	—	—	—	—	—	—	—	—	—	—	—	—	—	—				9,3	1
Cismon	PEDESALTO	379	P	—	—	—	—	—	—	—	—	5,1*	—	—	—	—	—	—	—	—	—	—	—	—	—	—	—	—	—	—	—				5,1	1
	Arsiè	314	P	—	—	—	—	—	—	—	—	—	—	—	—	—	—	—	—	—	—	—	—	—	—	—	—	—	—	—	—				—	0
	Gallio	1090	P	—	—	—	—	—	—	—	—	—	—	—	—	—	—	—	—	—	—	—	—	—	—	—	—	—	—	—	—				—	0
Valstagna	FOZA	1083	Pr	—	—	—	—	—	—	—	—	—	—	—	—	—	—	—	—	—	—	—	—	—	—	—	—	—	—	—	—				—	0
	Campomezzavia	1022	P	—	—	—	0,5*	—	—	—	—	—	1,5*	—	—	—	—	—	—	—	—	—	—	—	—	—	—	—	—	—	—				2,0	1
	Sasso d'Asiago	965	P	—	—	—	1,5*	—	—	—	—	—	—	—	—	—	—	—	—	—	—	—	—	—	—	—	—	—	—	—	—				1,5	1
	Rubbio	1057	P	—	—	—	12,3*	—	—	—	—	—	1,3*	—	—	—	—	—	—	—	—	—	—	—	—	—	—	—	—	—	—				13,6	2
	Oliero	155	P	—	—	—	1,1	—	—	—	—	—	0,3*	—	—	—	—	—	—	—	—	—	—	—	—	—	—	—	—	—	—				1,4	1
	BASSANO DEL GRAPPA	129	Pr	—	—	—	1,0	—	—	—	—	—	2,0*	—	—	—	—	—	—	—	—	—	—	—	—	—	—	—	—	—	—				3,0	2
Longhella	Marostica	106	P	—	—	—	1,3	—	—	—	—	—	1,2	—	—	—	—	—	—	—	—	—	—	—	—	—	—	—	—	—	—				2,5	2
	Crespano del Grappa	300	P	—	—	—	0,3	—	—	—	—	—	—	—	—	—	—	—	—	—	—	—	—	—	—	—	—	—	—	—	—				0,3	0

Bacino secondario	Stazione	Quota sul mare metri	Tipo dello strumento	1	2	3	4	5	6	7	8	9	10	11	12	13	14	15	16	17	18	19	20	21	22	23	24	25	26	27	28	Totale mensile	Numero dei giorni piovosi
	(segue)																																
	Asolo	206	P	—	—	—	—	—	—	—	—	—	4,5	—	—	—	—	—	—	—	—	—	—	—	—	—	—	—	—	—	—	4,5	1
	Loria	72	P	—	—	—	—	—	—	—	—	—	4,0	—	—	—	—	—	—	—	—	—	—	—	—	—	—	—	—	—	—	4,0	1
	PIANURA FRA PIAVE E BRENTA																																
Piave-Sile	Cornuda	163	P	—	—	—	1,6	—	—	—	—	—	6,4	—	—	—	—	—	—	—	—	—	—	—	—	—	—	—	—	—	—	8,0	2
	NERVESA DELLA BATTAGLIA	78	Pr	—	—	—	0,4	—	—	—	—	—	3,6	—	—	—	—	—	—	—	—	—	—	—	—	—	—	—	—	—	—	4,0	1
	VILLORBA	38	Pr	—	—	—	1,0	—	—	—	—	—	2,6	—	—	—	—	—	—	—	—	—	—	—	—	—	—	—	—	—	—	3,6	2
	TREVISO	15	Pr	»	»	»	»	»	»	»	»	»	»	»	»	»	»	»	»	»	»	»	»	»	»	»	»	»	»	»	»	»	»
	Biancade	10	P	—	—	—	—	—	—	—	—	—	—	—	—	—	—	—	—	—	—	—	—	—	—	—	—	—	—	—	—	—	0
	Saletto di Piave	6	P	—	—	—	—	—	—	—	—	—	—	—	—	—	—	—	—	—	—	—	—	—	—	—	—	—	—	—	—	—	0
	PORTESINE (Idrometro)	6	Pr	—	—	—	—	—	—	—	—	—	—	—	—	—	—	—	—	—	—	—	—	—	—	—	—	—	—	—	—	—	0
	CORTELLAZZO (Ca' Gamba)	6	Pr	—	—	—	—	—	—	—	—	—	1,0	—	—	—	—	—	—	—	—	—	—	—	—	—	—	—	—	—	—	1,0	1
	CA' PORCIA (Idrom. 11° Bacino)	1	Pr	—	—	—	—	—	—	—	—	—	1,2	—	—	—	—	—	—	—	—	—	—	—	—	—	—	—	—	—	—	1,2	1
Sile-Brenta	Cavallino	1	P	—	—	—	—	—	—	—	—	—	0,4	—	—	—	—	—	—	—	—	—	—	—	—	—	—	—	—	—	—	0,4	0
	Ca' Ballario - Cavallino	1	P	—	—	—	—	—	—	—	—	—	—	—	—	—	—	—	—	—	—	—	—	—	—	—	—	—	—	—	—	—	0
	Cartigliano	88	P	—	—	—	—	—	—	—	—	—	—	—	—	—	—	—	—	—	—	—	—	—	—	—	—	—	—	—	—	—	0
	CITTADELLA	49	Pr	—	—	—	2,0	—	—	—	—	—	—	—	—	—	—	—	—	—	—	—	—	—	—	—	—	—	—	—	—	2,0	1
	CASTELFRANCO VENETO	44	Pr	—	—	—	—	—	—	—	—	—	5,5	—	—	—	—	—	—	—	—	—	—	—	—	—	—	—	—	—	—	5,5	1
	Villa del Conte	28	P	—	—	—	1,4	—	—	—	—	—	1,1	—	—	—	—	—	—	—	—	—	—	—	—	—	—	—	—	—	—	2,5	2
	Piombino Dese	24	P	—	—	—	—	—	—	—	—	—	6,0	—	—	—	—	—	—	—	—	—	—	—	—	—	—	—	—	—	—	6,0	1
	Massanzago	22	P	—	—	—	—	—	—	—	—	—	2,4	—	—	—	—	—	—	—	—	—	—	—	—	—	—	—	—	—	—	2,4	1
	Cartarolo	19	P	—	—	—	0,9	—	—	—	—	—	—	—	—	—	—	—	—	—	—	—	—	—	—	—	—	—	—	—	—	0,9	0
	Mirano	9	P	—	—	—	—	—	—	—	—	—	—	—	—	—	—	—	—	—	—	—	—	—	—	—	—	—	—	—	—	—	0
	MOGLIANO VENETO	8	Pr	—	—	—	0,2	—	—	—	—	—	—	—	—	—	—	—	—	—	—	—	—	—	—	—	—	—	—	—	—	0,2	0
	ZUCCARELLO (Idrometro)	2	Pr	—	—	—	—	—	—	—	0,2	—	0,2	—	—	—	0,2	0,2	—	—	—	—	0,2	—	—	—	—	0,2	0,2	—	—	1,4	0
	STRA	8	Pr	—	—	—	0,6	—	0,2	—	—	0,2	—	—	—	—	—	0,2	—	—	—	—	—	—	—	—	—	0,2	—	—	—	1,4	0
	CAMPOVERARDO (Fiume)	5	Pr	—	—	—	0,4	—	0,2	—	—	—	—	0,2	—	—	—	—	—	—	—	0,2	—	—	—	—	—	0,2	—	0,2	—	1,4	0
	MESTRE (Zelo)	4	Pr	—	—	—	—	—	—	—	—	—	0,2	—	—	—	0,2	—	—	—	—	0,2	—	—	—	—	—	—	—	—	0,2	0,8	0
	Gambarare (Piazza V. di Mira)	3	P	—	—	—	—	—	—	—	—	—	—	—	—	—	—	—	—	—	—	—	—	—	—	—	—	—	—	—	—	—	0
	Lova	3	P	—	—	—	—	—	—	—	—	—	—	—	—	—	—	—	—	—	—	—	—	—	—	—	—	—	—	—	—	—	0
	ROSARA DI CODEVIGO	3	Pr	—	—	—	—	—	—	—	—	—	0,4	—	—	0,2	—	0,2	—	—	—	0,2	—	—	—	0,2	—	—	—	—	—	1,2	0
	Faro Rocchetta	2	P	—	—	—	—	—	—	—	—	—	—	—	—	—	—	—	—	—	—	—	—	—	—	—	—	—	—	—	—	—	0
	CHIOGGIA	2	Pr	—	—	—	—	—	—	0,2	—	0,2	—	—	—	0,2	—	—	—	—	0,2	—	—	—	—	0,2	—	—	0,2	—	0,2	1,4	0
	VENEZIA	1	Pr	—	—	—	—	—	—	—	—	—	—	—	—	—	—	—	—	—	—	—	—	—	—	—	—	—	—	—	—	—	0
	S. NICOLO' DI LIDO (Venezia)	1	Pr	—	—	—	—	—	—	—	—	—	—	—	—	—	—	—	—	—	—	—	—	—	—	—	—	—	—	—	—	—	0
	BACCHIGLIONE																																
Astico	LAVARONE	1171	Pr	—	—	—	1,0	—	—	—	—	—	—	—	—	—	—	—	—	—	—	—	—	—	—	—	—	—	—	—	—	1,0	1
	Lastebasse	610	P	—	—	—	—	—	—	—	—	—	—	—	—	—	—	—	—	—	—	—	—	—	—	—	—	—	—	—	—	—	0
Giudicarie	ASIAGO	999	Pr	—	—	—	0,6	—	—	—	—	—	—	—	—	—	—	—	—	—	—	—	—	—	—	—	—	—	—	—	—	0,6	0
Posina	Posina	544	P	—	—	—	0,5	—	—	—	—	—	—	—	—	—	—	—	—	—	—	—	—	—	—	—	—	—	—	—	—	0,5	0
Astico	Treschè Conca	1097	P	—	—	—	—	—	—	—	—	—	—	—	—	—	—	—	—	—	—	—	—	—	—	—	—	—	—	—	—	—	0

Bacino secondario	Stazione	Quota sul mare metri	Tipo dello strumento	1	2	3	4	5	6	7	8	9	10	11	12	13	14	15	16	17	18	19	20	21	22	23	24	25	26	27	28				Totale mensile	Numero dei giorni piovosi
	(segue)																																			
Astico	Velo d'Astico	362	P	—	—	—	2,0	—	—	—	—	—	—	—	—	—	—	—	—	—	—	—	—	—	—	—	—	—	—	—	—				2,0	1
	COGOLLO DEL CENGIO (Centrale Zanini)	250	Pr	—	—	—	0,8	—	—	—	—	—	—	—	—	—	—	—	—	—	—	—	—	—	—	—	—	—	—	—	—				0,8	0
	Calvene	201	P	—	—	—	1,3	—	—	—	—	—	—	—	—	—	—	—	—	—	—	—	—	—	—	—	—	—	—	—	—				1,3	1
Leogra	STARO	632	Pr	—	—	—	9,3	—	—	—	—	—	—	—	—	—	—	—	—	—	—	—	—	—	—	—	—	—	—	—	—				9,3	1
	CEOLATI	620	Pr	—	—	—	—	—	—	—	—	—	—	—	—	—	—	—	—	—	—	—	—	—	—	—	—	—	—	—	—				—	0
	Valli del Pasubio	350	P	»	»	»	»	»	»	»	»	»	»	»	»	»	»	»	»	»	»	»	»	»	»	»	»	»	»	»	»				»	»
Laverda	Crosara	417	P	—	—	—	2,1	—	—	—	—	—	—	—	—	—	—	—	—	—	—	—	—	—	—	—	—	—	—	—	—				2,1	1
	Breganze	110	P	—	—	—	0,9	—	—	—	—	—	—	—	—	—	—	—	—	—	—	—	—	—	—	—	—	—	—	—	—				0,9	0
	SCHIO	234	Pr	—	—	—	1,2	—	—	—	—	—	—	—	—	—	—	—	—	—	—	—	—	—	—	—	—	—	—	—	—				1,2	1
Leogra Timna	Thiene	147	P	—	—	—	—	—	—	—	—	—	—	—	—	—	—	—	—	—	—	—	—	—	—	—	—	—	—	—	—				0	0
	Isola Vicentina	80	P	—	—	—	4,5	—	—	—	—	—	—	—	—	—	—	—	—	—	—	—	—	—	—	—	—	—	—	—	—				4,5	1
	Sandrigo	69	P	—	—	—	2,0	—	—	—	—	—	0,3	—	—	—	—	—	—	—	—	—	—	—	—	—	—	—	—	—	—				2,3	1
	Quintarello	32	P	—	—	—	5,1	—	—	—	—	—	—	—	—	—	—	—	—	—	—	—	—	—	—	—	—	—	—	—	—				5,1	1

AGNO-GUÀ

Bacino secondario	Stazione	Quota sul mare metri	Tipo dello strumento	1	2	3	4	5	6	7	8	9	10	11	12	13	14	15	16	17	18	19	20	21	22	23	24	25	26	27	28				Totale mensile	Numero dei giorni piovosi
	LAMBRE D'AGNI	846	Pr	—	—	—	1,7	—	—	—	—	—	—	—	—	—	—	—	—	—	—	—	—	—	—	—	—	—	—	—	—				1,7	1
	Rovegliana	596	P	—	—	—	—	—	—	—	—	—	—	—	—	—	—	—	—	—	—	—	—	—	—	—	—	—	—	—	—				—	0
	RECOARO	445	Pr	—	—	—	1,8	—	—	—	—	—	—	—	—	—	0,2	—	—	—	—	—	—	—	—	0,2	—	—	0,2	—	—				2,4	1
Torrente	S. Quirico	345	P	—	—	—	1,4	—	—	—	—	—	—	—	—	—	—	—	—	—	—	—	—	—	—	—	—	—	—	—	—				1,4	1
	Valdagno	295	P	—	—	—	—	—	—	—	—	—	—	—	—	—	—	—	—	—	—	—	—	—	—	—	—	—	—	—	—				—	0
Rio	Castelvecchio	802	P	—	—	—	0,3	—	—	—	—	—	—	—	—	—	—	—	—	—	—	—	—	—	—	—	—	—	—	—	—				0,3	0
	Brogliano	172	P	—	—	—	1,2	—	—	—	—	—	—	—	—	—	—	—	—	—	—	—	—	—	—	—	—	—	—	—	—				1,2	1

ALTO ADIGE

Bacino secondario	Stazione	Quota sul mare metri	Tipo dello strumento	1	2	3	4	5	6	7	8	9	10	11	12	13	14	15	16	17	18	19	20	21	22	23	24	25	26	27	28				Totale mensile	Numero dei giorni piovosi
	RESIA	1494	P	—	—	—	—	—	6,1	6,4	—	2,1	—	—	55,2	10,1	—	—	—	—	—	—	—	—	—	—	—	—	—	—	—				79,9	5
	MONTE MARIA	1335	P	—	—	—	—	—	—	3,5	—	1,3	—	—	36,7	8,3	—	—	—	—	—	—	—	—	—	—	—	—	—	—	—				49,8	4
Slingia	Slingia	1726	P	—	—	—	—	—	5,0	5,1	—	7,0	—	—	30,0	1,0	—	—	—	—	—	—	—	—	—	—	—	—	—	—	—				48,1	5
Rom	Tubre	1270	P	—	—	—	—	—	—	1,8	—	2,4	—	—	20,2	27,4	—	—	—	—	—	—	—	—	—	—	—	—	—	—	—				51,8	4
Saldura	Mazia	1550	P	3,4	—	—	—	—	—	—	—	—	—	—	4,8	2,7	—	—	—	—	—	—	—	—	—	—	—	—	—	—	—				10,9	3
	Prato allo Stelvio	927	P	—	—	—	—	—	0,4	0,3	—	—	—	—	10,2	10,4	—	—	—	—	—	—	—	—	—	—	—	—	—	—	—				21,3	2
	SILANDRO	706	P	—	—	—	—	—	—	1,5	—	—	—	—	23,2	7,0	—	—	—	—	—	—	—	—	—	—	—	—	—	—	—				31,7	3
Plima	Ganda	1257	P	—	—	—	—	—	—	—	—	—	—	—	40,0	—	—	—	—	—	—	—	—	—	—	—	—	—	—	—	—				40,0	1
Plan	Plan in Passirio	1700	P	1,4	0,7	—	—	—	13,1	5,0	—	2,0	2,9	—	19,7	9,3	—	—	—	—	—	—	—	—	—	—	—	—	—	—	—				54,1	7
Passirio	Tolle di Sopra	1400	P	—	—	—	—	—	—	—	—	—	—	—	8,5	—	—	—	—	—	—	—	—	—	—	—	—	—	—	—	—				8,5	1
	Plata	1147	P	—	—	—	—	—	1,6	2,5	—	0,2	—	—	29,3	—	—	—	—	—	—	—	—	—	—	—	—	—	—	—	—				33,6	3
	MERANO	319	P	—	—	—	—	—	—	—	—	4,9	—	—	1,8	—	—	—	—	—	—	—	—	—	—	—	—	—	—	—	—				6,7	2
Valsura	S. Elena	1536	P	—	—	—	—	—	—	—	—	0,5	—	—	16,2	1,8	—	—	—	—	—	—	—	—	—	—	—	—	—	—	—				18,5	2
	Pavicolo	1165	P	—	—	—	—	—	n	n	—	—	—	—	27,3	4,1	—	—	—	—	—	—	—	—	—	—	—	—	—	—	—				31,4 n	2
	Cermea	280	P	—	—	—	—	—	—	—	—	4,6	—	—	12,1	—	—	—	—	—	—	—	—	—	—	—	—	—	—	—	—				16,7	2
	Tesimo	635	P	—	—	—	—	—	—	—	—	—	—	—	12,0	—	—	—	—	—	—	—	—	—	—	—	—	—	—	—	—				12,0	1
Fleres	Fleres	1246	P	—	5,0	—	—	—	20,0	2,0	2,0	1,0	4,0	—	20,0	15,0	—	—	—	—	—	—	—	—	—	—	—	—	—	—	—				69,0	8

Bacino secondario	Stazione	Quota sul livello mare	Tipo dello strumento	1	2	3	4	5	6	7	8	9	10	11	12	13	14	15	16	17	18	19	20	21	22	23	24	25	26	27	28	Totale mensile	Numero dei giorni piovosi
	(segue)																																
Isarco	VIPITENO	945	P	—	2,0	—	—	—	9,0	2,0	—	3,0	—	—	24,6	—	—	—	—	—	—	—	—	—	—	—	—	—	—	—	—	40,6	5
Vizze	S. Nicolò in Vizze	1444	P	—	1,9	—	—	—	5,9	—	1,9	3,0	0,8	—	14,2	9,3	—	—	—	—	—	—	—	—	0,8	—	—	—	—	—	—	37,6	6
	ALLA DISCESA	1365	P	—	1,7	—	—	—	5,5	—	2,2	3,0	0,6	—	13,4	9,0	—	—	—	—	—	—	—	—	0,5	—	—	—	—	—	—	35,9	6
	PRATI	948	Pr	—	1,0	—	—	—	5,6	—	1,0	2,8	—	—	12,2	8,6	—	—	—	—	—	—	—	—	—	—	—	—	—	—	—	31,2	6
Ridanna	RIDANNA	1350	P	—	2,0	—	—	—	9,0	0,5	1,2	5,5	—	—	25,6	5,0	—	—	—	—	—	—	—	—	—	—	—	—	—	—	—	48,7	6
Rienza	Landro	1441	P	—	—	—	—	—	2,1	—	—	2,5	—	—	7,5	—	—	—	—	—	—	—	—	—	—	—	—	—	—	—	—	12,1	3
S. Silvestro	Dobbiaco	1250	P	—	—	—	—	—	—	—	—	—	—	—	21,2	—	—	—	—	—	—	—	—	—	—	—	—	—	—	—	—	21,2	1
Rienza	Monguelfo	1078	P	—	—	—	—	—	2,0	2,3	—	—	—	1,0	26,2	—	—	—	—	—	—	—	—	—	—	—	—	—	—	—	—	31,5	4
Casies	S. Maddalena in Casies	1398	P	—	0,7	—	—	—	4,2	0,4	2,4	—	4,1	3,0	16,0	17,0	—	—	—	—	—	—	—	—	—	—	—	—	—	—	—	48,2	6
Anterselva	Anterselva di Mezzo	1236	P	—	1,0	—	—	—	2,5	2,2	3,4	—	1,8	0,9	10,8	14,6	—	—	—	—	—	—	—	—	—	—	—	—	—	—	—	37,0	7
	Rasun di Sotto	1030	P	—	—	—	—	—	—	0,8	—	—	—	—	40,0	—	—	—	—	—	—	—	—	—	—	—	—	—	—	—	—	40,8	1
Aurino	S. Giacomo	1192	P	—	—	—	—	—	n	n	n	—	—	—	71,2	—	—	—	—	—	—	—	—	—	—	—	—	—	—	—	—	71,2 n	4 ?
Riva	RIVA DI TURES	1600	P	—	—	—	—	—	4,3	3,5	—	—	8,2	—	26,0	15,9	—	—	—	—	—	—	—	—	—	—	—	—	—	—	—	57,9	5
Selva	LAPPAGO	1435	P	—	—	—	—	—	0,7	0,3	—	—	—	—	6,8	—	—	—	—	—	—	—	—	—	—	—	—	—	—	—	—	7,8	1
	Selva dei Molini	1230	P	0,5	2,9	—	—	—	7,0	1,7	3,6	0,1	1,5	—	12,0	5,4	—	—	—	—	—	—	—	—	0,7	—	—	—	—	—	—	35,4	7
Gadera	Corvara	1558	P	—	—	—	—	—	0,3	0,2	—	—	6,5	—	4,3	—	—	—	—	—	—	—	—	—	—	—	—	—	—	—	—	11,3	2
S. Cassiano	S. Cassiano	1545	P	—	—	—	—	—	—	2,0	—	—	6,2	—	7,6	2,0	—	—	—	—	—	—	—	—	—	—	—	—	—	—	—	17,8	4
Gadera	Badia (S. Leonardo)	1357	P	—	—	—	—	—	5,0	4,0	—	—	5,0	—	8,0	—	—	—	—	—	—	—	—	—	—	—	—	—	—	—	—	22,0	4
Cazzpill	Longiarù	1396	P	—	—	—	—	—	—	1,7	—	—	7,0	—	17,0	—	—	—	—	—	—	—	—	—	—	—	—	—	—	—	—	25,7	3
Gadera	S. MARTINO	1117	P	—	—	—	—	—	—	—	—	—	—	—	11,5	—	—	—	—	—	—	—	—	—	—	—	—	—	—	—	—	11,5	1
Vigilio	Longega	1030	P	—	—	—	—	—	0,8	—	—	—	5,0	—	13,6	—	—	—	—	—	—	—	—	—	—	—	—	—	—	—	—	19,4	2
Fundres	Fundres	1159	P	—	—	—	—	—	1,0	2,0	—	—	3,0	—	2,0	7,0	—	—	—	—	—	—	—	—	—	—	—	—	—	—	—	15,0	5
Valles	Valles	1354	P	—	—	—	—	—	2,4	—	—	—	—	—	22,0	—	—	—	—	—	—	—	—	—	—	—	—	—	—	—	—	26,4	2 ?
Rienza	Spinga	1105	P	—	—	—	—	—	2,0	—	3,0	—	—	—	10,0	10,0	—	—	—	—	—	—	—	—	—	—	—	—	—	—	—	25,0	4
Isarco	BRESSANONE	560	P	—	—	—	—	—	2,0	—	0,8	—	2,1	—	9,3	5,1	—	—	—	—	—	—	—	—	—	—	—	—	—	—	—	19,3	4
Tina	Lazfons	1150	P	—	—	—	—	—	3,2	—	1,5	—	—	0,1	7,5	1,3	—	—	—	—	—	—	—	—	—	—	—	—	—	—	—	13,4	4
Gardena	Ponte Gardena	490	P	—	—	—	—	—	0,4	—	—	—	2,2	—	5,9	—	—	—	—	—	—	—	—	—	—	—	—	—	—	—	—	8,5	2
Isarco	Soprabolzano	1206	P	—	—	—	—	—	—	—	—	—	1,7	—	1,4	—	—	—	—	—	—	—	—	—	—	—	—	—	—	—	—	3,1	2
	Fiè	900	P	—	—	—	—	—	—	—	—	—	2,7	—	1,4	—	—	—	—	—	—	—	—	—	—	—	—	—	—	—	—	4,1	2
Talvera	S. Genesio	1080	P	—	—	—	—	—	—	—	—	—	—	—	4,6	—	—	—	—	—	—	—	—	—	—	—	—	—	—	—	—	4,6	1
	SARENTINO	966	P	—	—	—	—	—	2,3	—	—	—	0,6	—	12,3	—	—	—	—	—	—	—	—	—	—	—	—	—	—	—	—	15,2	2
	BOLZANO (Gries)	292	P	»	»	»	»	»	»	»	»	»	»	»	»	»	»	»	»	»	»	»	»	»	»	»	»	»	»	»	»	»	»

MEDIO E BASSO ADIGE

	Redagno	1562	P	—	5,2	—	—	—	—	—	—	—	6,3	—	—	—	—	—	—	—	—	—	—	—	—	—	—	—	—	—	—	13,5	3
	Faedo	662	P	»	»	»	»	»	»	»	»	»	»	»	»	»	»	»	»	»	»	»	»	»	»	»	»	»	»	»	»	»	»
	Bronzolo	250	P	—	—	—	—	—	—	—	—	—	1,0	—	—	—	—	—	—	—	—	—	—	—	—	—	—	—	—	—	—	1,0	1
	S. MICHELE ALL'ADIGE	228	P	»	»	»	»	»	»	»	»	»	»	»	»	»	»	»	»	»	»	»	»	»	»	»	»	»	»	»	»	»	»
Noce	PEIO	1580	P	—	—	—	—	—	—	—	—	—	2,3	—	5,5	—	—	—	—	—	—	—	—	—	—	—	—	—	—	—	—	7,8	2
Noce Bianco	CARESER	2600	P	—	—	—	—	—	4,5	—	—	—	—	—	5,9	—	—	—	—	—	—	—	—	—	—	—	—	—	—	—	—	10,4	2
	La Mare	1964	P	—	—	—	—	—	2,4	—	—	—	1,0	—	8,0	6,5	—	—	—	—	—	—	—	—	—	—	—	—	—	—	—	17,9	4
	PONT	1201	P	—	—	—	—	—	1,5	—	—	—	1,5	—	8,0	5,5	—	—	—	—	—	—	—	—	—	—	—	—	—	—	—	16,5	4
Noce	Mezzana	956	P	»	»	»	»	»	»	»	»	»	»	»	»	»	»	»	»	»	»	»	»	»	»	»	»	»	»	»	»	»	»

Bacino secondario	Stazione	Quota sul mare metri	Tipo dello strumento	1	2	3	4	5	6	7	8	9	10	11	12	13	14	15	16	17	18	19	20	21	22	23	24	25	26	27	28	Totale mensile	Numero dei giorni piovosi
	(segue)																																
Noce	MALÈ	737	P	—	—	—	—	—	—	—	—	—	—	—	—	—	—	—	—	—	—	—	—	—	—	—	—	—	—	—	—	—	0
Pescara	Proves	1414	P	—	—	—	—	—	—	—	—	—	—	—	9,9*	—	—	—	—	—	—	—	—	—	—	—	—	—	—	—	—	9,9	1
Noce	CLES	656	P	—	—	—	—	—	—	—	—	—	1,6*	—	1,8*	—	—	—	—	—	—	—	—	—	—	—	—	—	—	—	—	3,4	2
Rosadio	Mendola	1360	P	—	—	—	—	—	—	—	—	—	—	—	2,3*	—	—	—	—	—	—	—	—	—	—	—	—	—	—	—	—	2,3	1
	Romeno	962	P	—	—	—	—	—	—	—	—	—	—	—	—	—	—	—	—	—	—	—	—	—	—	—	—	—	—	—	—	—	0
Noce	Denno	436	P	—	—	—	—	—	—	—	—	—	—	—	—	—	—	—	—	—	—	—	—	—	—	—	—	—	—	—	—	—	0
Sporeggio	SPORMAGGIORE	565	P	—	—	—	—	—	—	—	—	—	3,2	—	—	—	—	—	—	—	—	—	—	—	—	—	—	—	—	—	—	3,2	1
Noce	Mezzolombardo	215	P	—	—	—	—	—	—	—	—	—	—	—	—	—	—	—	—	—	—	—	—	—	—	—	—	—	—	—	—	—	0
Avisio	Mazzin	1479	P	—	—	—	—	—	0,5*	—	0,8*	—	6,0*	—	3,0*	—	—	—	—	—	—	—	—	—	—	—	—	—	—	—	—	10,3	2
Travignolo	PASSO ROLLE	1984	P	—	—	—	—	—	—	—	—	—	0,6	—	—	—	—	—	—	—	—	—	—	—	—	—	—	—	—	—	—	0,6	0
	Paneveggio	1520	P	—	—	—	—	—	—	—	—	—	8,5*	—	—	—	—	—	—	—	—	—	—	—	—	—	—	—	—	—	—	8,5	1
	PREDAZZO	1020	P	—	—	—	—	—	—	—	—	—	11	—	—	—	—	—	—	—	—	—	—	—	—	—	—	—	—	—	—	11	1
Avisio	CAVALESE	1014	P	—	—	—	—	—	—	—	—	—	0,5*	—	—	—	—	—	—	—	—	—	—	—	—	—	—	—	—	—	—	0,5	0
Cadino	Cadino di Fiemme	1150	P	—	—	—	—	—	—	—	—	—	0,7*	—	—	—	—	—	—	—	—	—	—	—	—	—	—	—	—	—	—	0,7	0
Avisio	Anterivo	1209	P	—	—	—	—	—	—	—	—	—	8,0*	—	—	—	—	—	—	—	—	—	—	—	—	—	—	—	—	—	—	8,0	1
	Cembra	662	P	—	—	—	—	—	—	—	—	—	—	—	—	—	—	—	—	—	—	—	—	—	—	—	—	—	—	—	—	—	0
	POZZOLAGO	460	P	—	—	—	—	—	—	—	—	—	3,0*	—	—	—	—	—	—	—	—	—	—	—	—	—	—	—	—	—	—	3,0	1
	Lavis	230	P	—	—	—	—	—	—	—	—	—	—	—	—	—	—	—	—	—	—	—	—	—	—	—	—	—	—	—	—	—	0
	TRENTO	312	P	—	—	—	0,6*	—	—	—	—	—	—	—	—	—	—	—	—	—	—	—	—	—	—	—	—	—	—	—	—	0,6	0
Fersina	S. Orsola	925	P	—	—	—	—	—	—	—	—	—	0,5*	—	—	—	—	—	—	—	—	—	—	—	—	—	—	—	—	—	—	0,5	0
Sila	Piazze Pinè	1087	P	—	—	—	—	—	—	—	—	—	0,7*	—	—	—	—	—	—	—	—	—	—	—	—	—	—	—	—	—	—	0,7	0
	Aldeno	212	P	—	—	—	0,8** 1,0	—	—	—	—	—	—	—	—	—	—	—	—	—	—	—	—	—	—	—	—	—	—	—	—	1,0	1
Cavallino	Serrada	1248	P	—	—	—	—	—	—	—	—	—	—	—	—	—	—	—	—	—	—	—	—	—	—	—	—	—	—	—	—	—	0
	FOLGARIA	1168	P	—	—	—	—	—	—	—	—	—	—	—	—	—	—	—	—	—	—	—	—	—	—	—	—	—	—	—	—	—	0
Leno	Piazza (Tampsolo)	782	P	—	—	—	—	—	2,8*	—	—	—	—	—	1,7*	12,5*	—	—	—	—	—	—	—	—	—	—	—	—	—	—	—	17,0	3
	ROVERETO	211	P	—	—	—	—	—	—	—	—	—	—	—	—	—	—	—	—	—	—	—	—	—	—	—	—	—	—	—	—	—	0
	Brentonico	670	P	—	—	—	—	—	—	—	—	—	—	—	—	—	—	—	—	—	—	—	—	—	—	—	—	—	—	—	—	—	0
Ala	Ronchi	709	P	—	—	—	—	—	—	—	—	—	—	—	—	—	—	—	—	—	—	—	—	—	—	—	—	—	—	—	—	—	0
	Spiazzi di M. Baldo	930	P	—	—	—	—	—	7,5	—	—	—	—	—	—	—	—	—	—	—	—	—	8,2*	—	—	—	—	—	11,3**	—	—	27,0	3
	Belluno Veronese	148	P	—	—	—	—	—	—	—	—	—	—	—	—	—	—	—	—	—	—	—	—	—	—	—	—	—	—	—	—	—	0
	Dolcè	115	P	—	—	—	—	—	7,2	—	—	—	13,0*	—	—	—	—	—	—	—	—	—	—	—	5,7*	—	—	—	—	—	—	25,9	3
Tasso	Caprino Veronese	254	P	—	—	—	—	—	—	—	—	—	—	—	—	—	—	—	—	—	—	—	—	—	—	—	—	—	—	—	—	—	0
	Affi	188	P	»	»	»	»	»	»	»	»	»	»	»	»	»	»	»	»	»	»	»	»	»	»	»	»	»	»	»	»	»	»
	VERONA	60	P	—	—	0,3	1,5	—	—	—	—	—	—	—	—	—	—	—	—	—	—	—	—	—	—	—	—	—	—	—	—	1,8	1
Valpantena	Fosse di S. Anna	945	P	—	—	—	—	—	—	—	—	—	—	—	—	—	—	—	—	—	—	—	—	—	—	—	—	—	—	—	—	—	0
	Cerro Veronese	729	P	—	—	—	—	—	—	—	—	—	—	—	—	—	—	—	—	—	—	—	—	—	—	—	—	—	—	—	—	—	0
	MARZANA	166	Pr	—	—	2,2	0,2	—	—	—	—	—	—	—	—	—	—	—	—	—	—	—	—	—	—	—	—	—	—	—	—	2,4	1
Squarano	Roverè Veronese	847	P	—	—	—	—	—	—	—	—	—	—	—	—	—	—	—	—	—	—	—	—	—	—	—	—	—	—	—	—	—	0
Chiampo	Campo d'Albero	901	P	—	—	—	—	—	—	—	—	—	—	—	—	—	—	—	—	—	—	—	—	—	—	—	—	—	—	—	—	—	0
	Campanella d'Altissimo	720	P	—	—	—	—	—	—	—	—	—	—	—	—	—	—	—	—	—	—	—	—	—	—	—	—	—	—	—	—	—	0
	CHIAMPO	180	Pr	—	—	—	2,1**	—	—	—	—	—	—	—	—	—	—	—	—	—	—	—	—	—	—	—	—	—	—	—	—	2,1	1

PIANURA FRA BRENTA E ADIGE

Bacchiglione Gorzone	Camisano	24	P	—	—	—	—	—	—	—	—	—	2,4	—	—	—	—	—	—	—	—	—	—	—	—	—	—	—	—	—	—	2,4	1
	PADOVA	12	Pr	—	—	—	1,2	—	—	—	—	—	—	—	—	—	—	—	—	—	—	—	—	—	—	—	—	—	—	—	—	1,2	1
	Saonara	10	P	—	—	—	0,8	—	—	—	—	—	—	—	—	—	—	—	—	—	—	—	—	—	—	—	—	—	—	—	—	0,8	0

Bacino secondario	Stazione	Quota sul livello mare	Tipo dello strumento	1	2	3	4	5	6	7	8	9	10	11	12	13	14	15	16	17	18	19	20	21	22	23	24	25	26	27	28	Totale mensile	Numero dei giorni piovosi
	(segue)																																
Brenta-Bacchiglio	PIOVE DI SACCO	7	Pr	—	—	—	0,2	—	—	0,2	—	—	0,2	—	0,2	—	—	0,2	—	—	0,2	—	—	—	—	0,2	—	—	—	—	—	1,4	0
	BOVOLENTA	7	Pr	—	—	—	0,2	—	—	—	—	0,2	0,2	—	—	0,2	—	—	—	0,2	—	—	—	—	0,2	—	—	—	0,2	—	0,2	1,6	0
	S. MARGH. DI CODEVIGO	4	Pr	—	—	—	—	—	0,2	—	—	0,2	0,2	—	—	0,2	—	—	—	—	0,2	—	—	—	—	0,2	—	0,2	—	0,2	—	1,6	0
Bacchiglione-Gorzone	COLLE VENDA	580	Pr	—	—	0,2	0,4	—	—	—	—	—	0,4	—	—	—	—	—	—	—	—	—	—	—	—	—	—	—	—	—	—	1,0	0
	ZOVENCEDO	280	Pr	—	—	—	0,8	—	—	—	—	—	0,2	—	—	—	—	—	—	—	—	—	—	—	—	—	—	—	—	—	—	1,0	0
	CAL DI GUA'	60	Pr	—	—	—	0,8	0,2	—	—	—	—	0,6	—	—	—	—	—	—	—	—	—	—	—	—	—	—	—	—	—	—	1,6	0
	Longare	29	P	—	—	—	1,0	—	—	—	—	—	—	—	—	—	—	—	—	—	—	—	—	—	—	—	—	—	—	—	—	1,0	1
	COLOGNA VENETA	24	Pr	»	»	»	»	»	»	»	»	»	»	»	»	»	»	»	»	»	»	»	»	»	»	»	»	»	»	»	»	»	»
	Montegaldella	23	P	—	—	—	—	—	—	—	—	—	—	—	—	—	—	—	—	—	—	—	—	—	—	—	—	—	—	—	—	—	0
	Noventa Vicentina	16	P	—	—	—	—	—	—	—	—	—	—	—	—	—	—	—	—	—	—	—	—	—	—	—	—	—	—	—	—	—	0
Bacchiglione-Gorzone-Adige	Montagnana	14	P	—	—	—	2,1	—	—	—	—	—	0,5	—	—	—	—	—	—	—	—	—	—	—	—	—	—	—	—	—	—	2,6	1
	Este	13	P	—	—	—	1,5	—	—	—	—	—	—	—	—	—	—	—	—	—	—	—	—	—	—	—	—	—	—	—	—	1,5	1
	Battaglia Terme	11	P	—	—	—	0,7	—	—	—	—	—	1,6	—	—	—	—	—	—	—	—	—	—	—	—	—	—	—	—	—	—	1,6	1
	Casal Ser Ugo	8	P	—	—	—	—	—	—	—	—	—	—	—	—	—	—	—	—	—	—	—	—	—	—	—	—	—	—	—	—	—	0
	Bagnoli di Sopra	6	P	—	—	—	—	—	—	—	—	—	—	—	—	—	—	—	—	—	—	—	—	—	—	—	—	—	—	—	—	—	0
	Cona	4	P	—	—	—	—	—	—	—	—	—	—	—	—	—	—	—	—	—	—	—	—	—	—	—	—	—	—	—	—	—	0
	Albaredo d'Adige	24	P	»	»	»	»	»	»	»	»	»	»	»	»	»	»	»	»	»	»	»	»	»	»	»	»	»	»	»	»	»	»
	Stanghella	7	P	—	—	—	—	—	—	—	—	—	—	—	—	—	—	—	—	—	—	—	—	—	—	—	—	—	—	—	—	—	0
	CAVANELLA MOTTE	1	Pr	—	—	—	—	—	0,2	—	0,2	0,2	0,4	0,2	—	0,2	—	—	0,2	—	0,2	—	—	—	0,2	—	—	0,2	—	—	0,4	2,6	0

PIANURA FRA ADIGE E PO

Bacino secondario	Stazione	Quota sul livello mare	Tipo dello strumento	1	2	3	4	5	6	7	8	9	10	11	12	13	14	15	16	17	18	19	20	21	22	23	24	25	26	27	28	Totale mensile	Numero dei giorni piovosi
Adige-Tartaro	Villafranca Veronese	54	P	—	—	—	2,0	—	—	—	—	—	—	—	—	—	—	—	—	—	—	—	—	—	—	—	—	—	—	—	—	2,0	1
	Ca' di David	49	P	—	—	—	2,0	—	—	—	—	—	—	—	—	—	—	—	—	—	—	—	—	—	—	—	—	—	—	—	—	2,0	1
	Bovolone	24	P	—	—	—	—	—	—	—	—	—	—	—	—	—	—	—	—	—	—	—	—	—	—	—	—	—	—	—	—	—	0
	TORRETTA VENETA	10	Pr	—	—	—	1,0	—	—	—	—	—	—	—	—	—	—	—	—	—	—	—	—	—	—	—	—	—	—	—	—	1,0	1
	BOTTI BARBARIGHE	7	Pr	—	—	—	—	—	0,2	—	—	0,2	—	0,2	0,2	—	0,2	—	—	—	0,2	—	—	—	—	—	—	—	—	—	0,2	1,4	0
	ROVIGO	7	Pr	—	—	—	1,0	—	—	—	—	0,2	0,4	0,4	—	—	0,2	—	—	—	0,2	0,2	—	—	—	—	—	—	—	—	—	2,6	1
	S. Martino di Venezze	6	P	—	—	—	—	—	—	—	—	—	—	—	—	—	—	—	—	—	—	—	—	—	—	—	—	—	—	—	—	—	0
	Pizzon	6	P	—	—	—	0,8	—	—	—	—	—	—	—	—	—	—	—	—	—	—	—	—	—	—	—	—	—	—	—	—	0,8	0
Tartaro-Canal Bianco-Po	Castelnuovo Veronese	130	P	—	—	—	—	—	—	—	—	—	—	—	—	—	—	—	—	—	—	—	—	—	—	—	—	—	—	—	—	—	0
	Roverbella	42	P	—	—	—	—	—	—	—	—	—	—	—	—	—	—	—	—	—	—	—	—	—	—	—	—	—	—	—	—	—	0
	NOGAROLE ROCCA	36	Pr	—	—	—	—	—	—	—	—	—	—	—	—	—	—	—	—	—	—	—	—	—	0,2	—	0,2	—	—	—	—	0,4	0
	Castel d'Ario	24	P	—	—	—	—	—	—	—	—	—	—	—	—	—	—	—	—	—	—	—	—	—	—	—	—	—	—	—	—	—	0
	Governolo	16	P	—	—	—	0,3	—	—	—	—	—	—	—	—	—	—	—	—	—	—	—	—	—	—	—	—	—	—	—	—	0,3	0
	Ostiglia	13	P	»	»	»	»	»	»	»	»	»	»	»	»	»	»	»	»	»	»	»	»	»	»	»	»	»	»	»	»	»	»
	Castelmassa	12	P	—	—	—	—	—	—	—	—	—	—	—	—	—	—	—	—	—	—	—	—	—	—	—	—	—	—	—	—	—	0
	Fiesso Umbertiano	9	P	—	—	—	—	—	—	—	—	—	2,0	—	—	—	—	—	—	—	—	—	—	—	—	—	—	—	—	—	—	2,0	1
	Isola del Mezzano	3	P	—	—	—	0,4	—	—	—	—	—	—	—	—	—	—	—	—	—	—	—	—	—	—	—	—	—	—	—	—	0,4	0
	MOTTA DI LAMA	3	Pr	—	—	—	0,6	—	0,2	—	0,2	0,2	0,4	0,6	—	—	0,2	—	—	0,2	—	—	—	—	—	0,2	—	0,2	—	0,2	0,2	3,4	0
	CROCE DI BARICETTA	3	Pr	—	—	—	0,2	—	—	—	0,2	0,2	0,2	0,4	—	—	—	—	—	0,2	0,2	—	0,2	—	0,2	—	—	—	—	—	—	2,0	0
	Ca' Cappellino	2	P	—	—	—	—	—	—	—	—	—	—	—	—	—	—	—	—	—	—	—	—	—	—	—	—	—	—	—	—	—	0
	Sadocca (idrometro)	1	P	—	—	—	—	—	—	—	—	—	—	—	—	—	—	—	—	—	—	—	—	—	—	—	—	—	—	—	—	—	0
	CA' MELLO (idrometro)	1	Pr	—	—	—	0,4	—	0,2	0,2	—	0,2	1,4	1,2	—	—	0,2	—	—	0,2	—	0,2	—	—	—	—	—	—	—	0,2	—	4,4	2

Corso d'acqua	Stazione	Tipo dello strumento	1	2	3	4	5	6	7	8	9	10	11	12	13	14	15	16	17	18	19	20	21	22	23	24	25	26	27	28				Media mensile	Gra dell'osservatore
	DAL PIUGA ALL'ISONZO																																		
Piuca	Prestrane	I	62	60	60	68	77	80	77	70	70	70	70	70	80	87	95	88	80	80	78	75	72	68	58	50	44	35	33	35				60	8
Arsa	Ponte di Barbana *	I	110	110	80	80	80	80	80	80	90	100	100	115	110	100	80	75	70	55	55	50	50	60	50	60	70	70	70	70				78	8
Quieto	Pinguente	I	16	14	14	20	36	30	26	22	22	20	20	18	18	18	16	16	16	16	16	14	14	12	12	12	10	10	10	10				16	8
	Levade	I	327	306	288	282	329	302	292	295	284	282	278	260	252	250	245	240	236	235	234	226	222	216	208	202	188	182	170	165				249	8
Bottonega	Ponte S. Lazzaro	I	172	170	168	167	165	165	169	162	161	160	162	161	161	155	152	150	150	150	150	150	150	150	150	148	149	147	146	144				156	8
	ISONZO																																		
Isonzo	Log	I	66	66	66	66	66	66	65	65	65	65	66	64	64	64	64	64	64	64	64	65	65	65	66	66	66	67	67	68				65	12
	Caporetto (a valle)	I	6/6	6/6	7/7	7/7	7/7	8/8	8/8	8/8	9/9	9/9	8/8	7/7	6/6	4/4	2/2	1/1	0	1	1	1	1/1	1/1	2/2	2/2	2/2	3/3	4/4	5/5				4/4	8
Idria	Idria Inferiore	I	»	»	»	»	»	»	»	»	»	»	»	»	»	»	»	»	»	»	»	»	»	»	»	»	»	»	»	»				»	»
	Tribussa Inferiore	I	87	86	85	88	90	89	88	89	93	89	88	90	98	117	112	109	104	99	94	92	90	88	86	85	84	86	88	89				88	8
Recca	BACCIA DI MODREA	Ir	33	32	33	33	36	36	36	36	36	36	36	36	37	40	39	40	37	36	36	35	34	34	33	33	33	33	33	34				35	12
Vipacco	Vipacco	I	25	25	25	25	25	25	25	25	25	23	23	26	26	27	27	27	27	27	27	23	23	23	23	23	23	23	23	23				25	12
	MONTESPINO	Ir	20	20	20	22	22	22	20	20	20	18	18	18	20	20	20	22	22	20	20	20	19	19	19	19	18	18	18	18				20	12
	Rubbia *	I	22	20	20	18	18	18	18	18	18	18	20	20	22	26	40	36	30	26	26	25	24	22	22	22	20	20	24	26				23	8
Torre	Tarcento	I	38	38	37	37	38	38	38	38	38	38	38	38	38	39	40	39	38	38	37	37	37	36	35	34	33	33	33	33				37	12
Natisone	Cividale	I	56	56	54	54	54	52	52	50	50	52	52	50	50	50	48	48	48	46	46	50	50	50	52	48	48	46	46	46				50	13
	DRAVA																																		
Drava	Versciaco	I	3/3	3/3	3/3	6/6	3/3	3/3	2/2	2/2	2/2	2/2	2/2	2/2	2/2	3/3	3/3	3/3	4/4	4/4	4/4	4/4	4/4	4/4	4/4	4/4	4/4	4/4	4/4	5/5				4/4	8
	CORSI D'ACQUA MINORI FRA ISONZO-TAGLIAMENTO																																		
Turgnano	Muzzana	I	52	52	52	53	52	52	50	49	50	49	49	48	48	48	45	45	45	47	47	45	45	46	45	46	44	44	44	45				48	12
Stella	Sterpo	I	49	49	48	48	48	48	47	47	47	48	47	46	46	45	45	45	45	44	44	44	43	43	44	44	44	44	44	45				46	8
	Fornaci Anzil	I	87	87	87	86	86	87	87	88	88	88	89	89	89	89	89	90	90	89	89	88	88	88	87	87	86	86	86	85				88	7
	Flambruzzo	I	62	62	62	62	62	62	61	61	60	60	59	59	58	58	58	57	57	57	57	56	56	56	56	56	56	56	56	56				58	12
	Casale Sacile	I	72	72	71	70	70	70	69	69	69	69	68	68	68	67	66	65	65	65	64	64	65	64	64	65	64	63	63	62				67	12
Torsa	Torsa	I	40	38	39	39	40	40	40	40	41	41	39	39	38	37	38	38	39	38	38	39	40	40	40	39	38	37	37	38				39	8
	Casale Gambellini	I	31	31	31	31	31	32	32	32	31	30	30	30	30	30	30	30	30	30	29	27	26	28	27	27	28	26	27	27				29	12
Stella	PRECENICCO *	I	92	69	70	55	54	52	47	58	105	20	40	115	117	80	58	59	72	55	32	35	30	41	40	42	6	86	30	86				59	varia
	STERPO DEL MORO *	I	203	207	196	190	180	178	163	178	183	178	199	204	221	222	222	206	196	178	156	135	137	140	149	151	158	190	192	203				183	12
	TAGLIAMENTO																																		
Tagliamento	Ponte Fasni	I	26	26	26	27	27	27	27	27	27	27	27	27	27	27	27	27	27	27	27	27	27	27	27	27	27	27	27	27				27	12
Glat	alla confluenza	I	27	27	27	28	28	28	28	28	28	28	28	28	28	28	28	28	28	28	28	28	28	28	28	28	28	28	28	28				28	12

Corso d'acqua	Stazione	Tipo dello strumento	1	2	3	4	5	6	7	8	9	10	11	12	13	14	15	16	17	18	19	20	21	22	23	24	25	26	27	28	Media mensile	Giorni di osservazione
	(segue)																															
Tagliamento	PONTE SACROVIT	I	20	20	20	20	20	20	19	19	19	19	19	19	19	19	19	19	19	19	20	20	20	23	23	23	23	23	23	23	20	varia
	CASALE D'AVARIIS	I	35	35	35	35	35	35	35	35	35	35	35	35	36	36	35	35	35	35	35	35	35	35	35	35	35	35	35	35	35	10
Lumiei	LA MAINA (Briglia superiore)	I	»△	»	»	»	»	»	»	»	»	»	»	»	»	»	»	»△	2	2	2	2	2	2	2	2	2	2	2	2	»△	10
	PLAN DAL SAC (Ampezzo)	Ir	56	56	56	56	57	56	56	56	57	58	58	57	57	57	58	58	58	58	58	57	56	56	56	56	57	57	57	62	57	12
Fiumicia	Entrampo	I	53	53	53	53	53	53	53	53	53	53	53	53	53	53	53	53	53	53	53	53	53	53	53	53	53	53	53	53	53	varia
Bût	S. Nicolò	I	32	32	32	31	31	31	31	32	32	32	32	32	32	32	32	32	32	32	33	33	33	33	33	34	34	34	34	34	32	13
Chiarsò	Ponte Lovea	I	33	32	32	31	31	30	30	30	30	30	29	29	29	30	31	33	35	35	34	35	34	34	34	34	35	36	38	40	33	12
Fella	Malborghetto	I	90	90	90	89	89	89	88	88	88	88	90	90	90	90	90	90	90	90	90	90	90	90	90	90	92	92	93	93	90	10
Pontebbana	Pontebba	I	43	43	43	43	43	44	44	44	44	45	45	45	45	45	46	46	46	46	46	47	47	47	47	48	48	48	49	49	46	12
Dogna	Dogna (a monte)	I	1	1	1	1	1	1	1	1	1	1	1	1	1	1	1	1	1	1	1	1	1	1	1	1	1	1	1	1	1	8
Fella	DOGNA	I	17	17	17	16	16	16	16	16	15	15	15	15	15	15	15	15	15	15	15	15	15	15	15	15	15	15	15	15	15	2
Raccolana	CHIUSAFORTE (Pian d. Sega)	I	24	24	24	24	23	23	23	22	22	21	21	21	21	21	21	21	21	21	21	21	21	21	21	21	21	21	21	21	22	15
Raccolana	Resiutta	I	44	44	44	44	44	43	43	43	43	43	43	42	42	42	42	42	42	42	42	42	42	41	41	41	41	41	41	41	42	9
Fella	Moggio Udinese	I	100	100	100	100	100	100	100	99	99	99	99	99	100	100	103	103	103	105	105	109	111	111	111	114	114	116	116	117	105	12
Tagliamento	Pioverno	I	78	74	74	74	75	75	74	74	75	75	76	77	77	78	78	78	78	78	77	77	76	76	76	76	78	78	78	78	76	7
	VENZONE	I	34	33	33	33	32	32	32	32	32	32	31	31	31	31	31	30	30	30	30	30	30	29	29	29	29	29	28	28	31	8
Lago di Cavazzo	Interneppo	I	»	»	»	»	»	»	»	»	»	»	»	»	»	»	»	»	»	»	»	»	»	»	»	»	»	»	»	»	»	»
Tagliamento	Fraforeano	I	43	43	42	42	42	42	42	42	41	41	41	41	41	41	41	40	40	40	40	40	39	39	38	36	36	36	35	35	40	9

LIVENZA

Corso d'acqua	Stazione	Tipo dello strumento	1	2	3	4	5	6	7	8	9	10	11	12	13	14	15	16	17	18	19	20	21	22	23	24	25	26	27	28	Media mensile	Giorni di osservazione
Sorgenti Gorgazzo	Gorgazzo	I	42	41	40	39	38	37	35	35	34	34	33	33	33	33	34	36	40	39	38	37	36	35	34	33	32	35	37	46	36	9
Livenza	FIASCHETTI DI CANEVA *	Ir	228	227	228	227	235	236	234	235	235	233	233	232	231	232	232	230	232	232	232	230	230	228	227	228	227	230	231	234	231	12
Meschio	Schiavoi *	I	103	101	100	100	99	99	98	100	101	99	98	100	100	98	97	97	98	97	99	98	100	100	108	100	105	108	104	110	101	12
Livenza	S. Cassiano *	I	136	96	88	45	170	184	162	90	100	130	160	166	170	162	158	140	120	110	96	100	106	90	100	102	100	106	110	120	122	12
Medunna	PONTE NAVARONS	I	73	73	73	73	73	73	74	74	75	75	75	75	75	76	76	76	76	76	75	75	75	75	75	75	75	75	75	75	75	varia
Cellina	Stich *	I	44	44	44	44	43	43	43	43	43	43	43	43	44	44	44	44	44	44	44	44	44	44	44	44	44	44	44	44	44	varia
Brittimane	Stalli Nucci *	I	27	27	27	27	27	27	27	27	27	27	27	27	27	27	27	27	27	27	27	27	27	27	27	27	27	28	28	28	27	varia
Cimolana	CIMOLAIS	Ir	60	60	60	60	60	60	59	60	60	60	60	60	60	60	60	60	60	60	60	60	60	60	60	60	60	60	60	60	60	12
Cellina	MEZZOCANALE *	Ir	38	38	38	38	38	38	39	40	42	41	41	41	41	41	41	41	41	41	41	41	41	41	41	41	41	41	41	41	40	varia
	Diga Cellina	I	»	»	»	»	»	»	»	»	»	»	»	»	»	»	»	»	»	»	»	»	»	»	»	»	»	»	»	»	»	»
Meduna	Visinale *	I	30	29	25	23	20	19	18	24	25	27	23	24	26	20	18	21	23	22	25	20	21	23	21	19	18	20	23	24	23	12
Livenza	Meduna di Livenza *	I	10	8	10	12	10	20	10	12	12	14	8	12	14	10	10	8	20	28	30	36	32	30	28	26	30	30	28	36	19	12
	Motta di Livenza *	I	25	20	18	20	35	30	30	27	35	39	35	27	25	30	33	30	34	40	28	30	33	28	30	25	37	40	40	38	31	8

Corso d'acqua	Stazione	Tipo dello strumento	1	2	3	4	5	6	7	8	9	10	11	12	13	14	15	16	17	18	19	20	21	22	23	24	25	26	27	28				Media mensile	Ora dell'osservazione
	PIAVE																																		
Piave	Ponte Cordevole	I	63	63	63	63	63	63	63	63	63	62	62	62	61	61	61	61	61	61	62	62	63	63	62	64	64	65	65	66				63	varia
Stizola	Cima Canale	I	8	7	7	6	6	6	6	7	8	8	9	10	9	9	9	6	7	7	7	7	6	7	7	7	8	7	7	7				7	12
Piave	PRESENAIO (Pesaro)	Ir	40	39	39	38	38	39	39	40	39	39	39	38	39	39	39	40	40	41	41	38	39	39	41	41	41	41	42	41				40	varia
Frisone	Campolongo (P.te Masaè)	I	1	1	1	1	1	1	1	1	1	1	1	1	1	1	1	1	1	1	1	1	1	1	1	1	1	1	1	1				1	varia
Padola	Ponte Padola	I	10	9	9	9	9	9	9	9	9	9	9	9	9	9	9	9	9	9	9	9	9	9	9	9	9	11	10	14				9	varia
Digon	Volta di Tamber	I	8	6	6	6	8	8	8	8	8	6	8	9	8	6	8	8	6	6	6	6	7	7	7	7	8	8	4	4				7	12
Piave	PONTE DELLA LASTA	Ir	18	18	18	19	19	18	19	18	18	18	18	18	19	19	19	20	20	20	20	20	20	20	19	19	19	20	22	24				19	12
Ansiei	AURONZO	Ir	42	41	41	41	41	41	41	41	41	41	41	42	41	41	41	41	41	41	41	41	41	41	41	41	41	41	41	42				41	12
Piave	LOZZO DI CADORE *	Ir	69	90	65	66	54	80	60	47	70	70	70	70	71	69	69	91	92	77	84	65	83	50	67	68	65	68	70	54				70	12
Boite	Podestagno	I	17	17	17	17	17	17	17	17	17	17	17	17	17	17	17	17	17	17	17	17	17	17	17	17	17	17	17	17				17	11
	VODO DI CADORE	Ir	38	38	38	38	38	38	38	38	38	38	38	37	38	38	38	38	38	38	38	37	38	38	37	38	38	38	40	42				38	12
Piave	PERAROLO *	Ir	38	52	37	52	64	54	52	54	55	52	69	54	54	53	54	55	56	60	54	33	78	40	53	48	50	53	55	56				53	12
Vajont	ERTO (Caldaia)	Ir	7	7	7	7	7	7	7	8	8	8	8	8	8	8	8	8	8	8	8	8	8	8	8	8	8	9	9	9				8	varia
Maè	MUDA MAÈ (Longarone)	Ir	»	»	»	»	»	»	»	»	»	»	»	»	»	»	»	»	»	»	»	»	22	22	22	22	22	22	30	36				»	12
Piave	PONTE NELLE ALPI *	Ir	4	3	2	2	3	2	3	3	3	3	2	4	4	4	3	3	3	3	4	4	3	4	4	4	4	3	2	0				3	12
	Belluno *	I	»	»	»	»	»	»	»	»	»	»	»	»	»	»	»	»	»	»	»	»	»	»	»	»	»	»	»	»				»	»
Cordevole	Digonera	I	6	6	6	6	6	6	6	6	6	6	6	6	7	7	7	8	8	8	8	8	7	7	7	7	7	8	9	12				7	varia
Pettorina	Malga Ciapela	I	10	10	10	10	10	10	10	9	9	9	9	9	9	9	9	9	9	9	9	9	9	9	9	9	9	9	8	8				9	8
Fiorentina	Pezzegù	I	6	6	6	6	6	6	6	7	7	7	7	7	7	7	7	7	7	8	8	8	9	9	9	10	10	10	10	10				7	varia
Cordevole	Caprile	I	23	23	23	23	23	23	23	23	23	24	24	24	24	24	24	25	25	25	25	26	26	27	27	27	27	28	28	28				25	12
	MAS *	Ir	43	40	40	32	38	42	34	34	34	26	28	38	32	34	34	34	33	32	23	20	20	20	20	20	21	26	34	28				31	12
Mis	CAMOLINO	Ir	13	13	13	13	13	14	14	14	14	15	15	15	15	15	15	15	14	14	14	14	14	13	13	13	14	14	17	17				14	12
Piave	SEGUSINO *	Ir	95	96	96	96	95	94	95	95	95	95	95	94	93	95	95	96	96	97	97	97	96	96	96	96	96	96	97	98				96	12
	NERVESA DELLA BATTAGLIA	Ir	49	48	48	49	48	48	49	49	49	50	49	49	49	49	49	49	49	50	49	49	48	48	47	47	47	47	47	49				48	12
	CORSI D'ACQUA MINORI FRA TAGLIAMENTO E PIAVE																																		
Malgher	CORBOLONE *	Ir	140	138	139	141	146	144	148	142	145	144	145	145	135	139	133	127	130	127	138	127	129	130	126	130	126	130	130	128				136	12
	BRENTA																																		
Lago di Caldonazzo	TENNA	Ir	56	56	56	56	57	57	56	56	56	54	53	52	52	51	51	51	51	50	49	49	49	49	48	48	48	47	48	48				52	12
Lago di Levico	LEVICO	I	100	100	100	100	100	100	100	100	100	100	99	99	99	98	98	98	98	98	98	98	98	98	98	98	98	98	98	98				99	varia
Brenta	LEVICO-CERVIA	Ir	30	30	30	30	30	30	30	30	30	30	30	29	29	28	28	28	28	28	30	30	30	29	29	29	29	29	29	29				29	12
	Ospedaletto	I	18	18	18	17	17	18	19	19	18	18	18	17	17	17	17	17	16	16	16	16	15	15	15	15	15	14	14	14				17	12

Corso d'acqua	Stazione	Tipo dello strumento	1	2	3	4	5	6	7	8	9	10	11	12	13	14	15	16	17	18	19	20	21	22	23	24	25	26	27	28				Media mensile	Ora dell'osservazione
	(segue)																																		
Cismon	Ponte S. Silvestro	I	34	33	33	33	33	33	33	33	33	33	33	33	33	33	33	33	33	33	33	33	33	33	33	33	33	33	34	34				33	12
Brenta	SARSON DI BASSANO	Ir	57	58	58	56	56	56	57	57	57	55	53	55	55	56	56	58	56	58	58	58	58	58	58	56	56	57	57	57				57	12
	Bassano del Grappa	I	52	51	51	51	51	50	50	50	50	49	49	49	49	48	48	48	48	52	52	52	52	51	51	50	50	50	50	53				50	9
	Ponte della Friola	I	»	»	»	»	»	»	»	»	»	»	»	»	»	»	»	»	»	»	»	»	»	»	»	»	»	»	»	»				»	»
	LIMENA	Ir	58	62	61	60	51	58	52	50	46	46	42	34	39	34	38	36	34	40	38	46	40	46	46	52	56	46	58	56				47	12
Muson dei Sassi	Ponte Pennello *	I	125	113	125	137	129	122	125	132	128	125	117	122	125	120	122	122	125	132	120	117	117	113	115	110	113	110	110	113				121	12

CORSI D'ACQUA MINORI FRA PIAVE E BRENTA

Corso d'acqua	Stazione	Tipo dello strumento	1	2	3	4	5	6	7	8	9	10	11	12	13	14	15	16	17	18	19	20	21	22	23	24	25	26	27	28				Media mensile	Ora dell'osservazione
Sile	CASIER *	Ir	»	»	»	»	»	»	»	»	»	»	»	»	»	»	»	»	»	»	»	»	»	»	»	»	»	»	»	»				»	»
	Musestre *	I	78	66	52	48	46	55	65	69	80	78	79	87	83	76	64	54	46	44	48	46	43	40	47	47	39	38	43	47				57	12
	Trepalade *	I	120	119	116	117	115	111	110	110	109	107	105	104	103	101	100	99	97	98	95	96	94	95	96	85	83	82	81	80				101	12
Zero	Mogliano Veneto (Villa Antonina)*	I	65	60	60	55	60	50	45	50	45	40	45	46	59	58	56	50	50	40	45	45	40	50	55	50	50	45	48	46				50	13
Marzenego	Venezia-Zelarino *	I	62	68	74	60	66	53	61	76	67	71	79	90	93	86	91	83	94	85	90	86	79	83	76	70	77	85	81	73				77	varia

BACCHIGLIONE

Corso d'acqua	Stazione	Tipo dello strumento	1	2	3	4	5	6	7	8	9	10	11	12	13	14	15	16	17	18	19	20	21	22	23	24	25	26	27	28				Media mensile	Ora dell'osservazione
Bacchiglione	VICENZA (Ponte degli Angeli)	Ir	55	48	56	54	46	52	54	52	54	52	56	52	56	56	57	54	56	59	55	56	56	48	55	48	54	50	49	46				53	12
Astico	Seghe di Velo	I	15	15	15	15	15	15	15	15	15	15	15	15	15	15	15	15	15	15	15	15	15	10	10	10	10	10	10	10				14	12
Tesina Vicentino	Bolzano Vicentino *	I	50	50	50	50	50	50	50	50	50	50	50	50	50	50	50	50	50	50	50	50	50	50	50	50	50	50	50	50				50	12
Bacchiglione	Longare *	I	45	41	41	70	46	44	43	43	46	43	43	44	50	55	92	95	75	88	65	61	58	56	57	55	63	52	50	50				56	12
	MONTEGALDELLA *	Ir	51	50	50	57	50	53	52	57	60	56	48	65	63	67	70	70	78	69	72	70	64	58	56	54	45	56	56	53				58	12
	S. Marco *	I	271	273	271	268	269	264	261	252	256	255	255	257	243	236	221	225	210	207	238	243	244	247	251	254	259	263	264	265				252	12
Tesina	Ponte Pedagni (Veggiano)	I	78	79	80	82	83	85	87	88	91	95	98	101	109	117	112	105	109	113	101	95	91	88	85	79	74	72	70	70				91	12
Canale Brentella	Brentelle di Sotto *	I	123	83	96	123	108	123	132	129	96	134	141	103	138	152	140	101	144	141	128	139	140	142	101	138	140	55	136	139				123	12
Bacchiglione	Bassanello *	I	132	57	124	130	60	110	123	128	60	123	125	40	122	120	123	60	118	122	64	115	120	123	65	120	124	60	145	147				106	12
Canale di Pontelongo	Bovolenta *	I	21	82	9	21	95	44	51	68	132	88	77	122	77	68	98	135	102	99	117	100	97	88	104	55	29	102	7	20				75	12
	Pontelongo *	I	45	50	28	40	60	35	0	40	85	75	80	117	65	75	110	120	15	110	100	80	80	45	40	70	40	30	95	40				63	12
Canale Bisatto	Bomba *	I	40	41	35	33	30	28	32	8	8	7	8	2	1	2	3	8	12	16	24	49	54	62	69	70	77	73	75	77				34	12
Canale di Battaglia	Battaglia *	I	290	186	250	285	180	240	250	270	160	260	280	180	255	255	275	160	230	290	140	220	245	260	180	240	280	140	240	260				232	12

AGNO-GUÀ

Corso d'acqua	Stazione	Tipo dello strumento	1	2	3	4	5	6	7	8	9	10	11	12	13	14	15	16	17	18	19	20	21	22	23	24	25	26	27	28				Media mensile	Ora dell'osservazione
Agno	RECOARO *	Ir	»	»	»	»	»	»	»	»	»	»	»	»	»	»	»	»	»	»	»	»	»	»	»	»	»	»	»	»	»	»	»	»	»
Guà	PONTE ARZIGNANO	Ir	44	44	43	43	45	45	43	43	43	45	45	43	43	45	45	45	45	45	43	45	45	45	45	45	45	45	45	45				45	12
	Lonigo	I	96	95	97	98	99	98	99	96	95	95	93	94	90	92	90	95	94	94	95	95	97	96	95	95	95	94	95	96				95	12
	COLOGNA VENETA	Ir	7	9	8	7	8	28	22	6	4	4	5	6	8	8	6	7	6	8	12	14	19	7	8	8	7	6	4	8				8	12
Frassine	BORGO FRASSINE *	Ir	220	220	260	260	260	260	260	260	260	260	260	260	260	290	290	290	290	290	270	270	270	270	270	270	300	300	300	300				260	8

Corso d'acqua	Stazione	Tipo dello strumento	1	2	3	4	5	6	7	8	9	10	11	12	13	14	15	16	17	18	19	20	21	22	23	24	25	26	27	28				Media mensile	Ora dell'osservazione
	(segue)																																		
Cavo Marina	Botte di Vighizzolo *	I	65	66	67	61	59	56	53	50	46	41	39	45	48	53	56	59	64	67	68	68	68	69	69	69	69	70	72	72				60	12
Fratta	Valli Mocenigha	I	230	230	231	232	234	234	236	235	236	238	237	237	236	235	234	239	238	238	234	233	231	230	232	231	230	229	228	226				233	12
Gorzone	Stanghella	I	253	256	260	280	254	250	239	234	219	206	193	194	194	200	226	250	231	240	244	234	260	262	265	265	266	267	268	270				241	12
	Taglio Anguillara	I	308	310	315	318	318	320	320	315	290	261	262	264	265	263	264	282	287	291	296	301	310	312	313	315	317	320	322	325				299	12
	CA' DOLFIN *	Ir	106*	120*	117*	121*	127*	132*	137*	145*	131*	120*	114*	109*	103*	101*	100*	104*	108*	113*	116*	122*	136*	145*	151*	161*	168*	170*	177*	185*				130	12
	Mottacuora *	I	72	78	85	91	95	98	103	107	110	100	91	84	79	71	64	60	69	75	78	82	91	108	115	122	130	135	138	142				95	12

ALTO ADIGE

Corso d'acqua	Stazione	Tipo dello strumento	1	2	3	4	5	6	7	8	9	10	11	12	13	14	15	16	17	18	19	20	21	22	23	24	25	26	27	28				Media mensile	Ora dell'osservazione
Solda	Prato allo Stelvio	I	6	6	6	6	6	6	6	6	6	6	6	6	6	6	6	7	7	8	9	9	9	9	10	10	10	12	12	14				8	8
Adige	TEL	Ir	126	125	124	122	124	125	124	125	124	122	121	124	124	124	124	124	122	123	125	126	124	123	124	124	123	125	127	124				124	12
Passirio	Saltusio	I	9	9	9	8	8	8	8	8	8	7	7	7	7	7	7	7	9	9	9	9	10	10	10	10	10	8	8	8				8	12
Adige	PONTE D'ADIGE	I	136	136	135	135	135	135	135	135	135	135	135	135	136	137	138	138	138	138	139	138	137	137	136	137	137	137	137	141				137	varia
Isarco	Vipiteno	I	75	75	78	78	80	80	80	85	90	90	90	88	88	86	86	84	84	80	80	78	78	76	76	76	74	74	76	76				81	10
	PRÀ DI SOPRA	Ir	69	68	68	68	67	68	69	69	70	68	68	68	69	68	70	69	69	69	69	68	68	68	68	69	70	68	75	75				69	12
Lago di Braies	Braies	I	67	66	64	63	62	61	60	60	60	»	»	»	»	»	»	»	»	»	»	»	»	»	»	»	»	»	»	»				»	12
Braies	S. Vito in Braies	I	23	23	23	23	23	23	23	23	23	23	23	23	23	23	23	22	22	22	22	22	22	22	22	22	22	22	22	22				23	12
Rienza	Monguelfo (superiore)	I	14	14	14	14	14	14	14	14	14	14	14	14	14	14	14	14	14	14	14	14	14	14	14	14	14	14	14	14				14	8
	Valdaora	I	8	8	9	9	8	8	7	7	7	7	7	7	7	7	7	7	7	8	8	8	8	8	9	9	9	9	9	9				8	9
	Brunico	I	75	75	74	73	74	74	74	74	74	74	74	74	73	73	75	75	74	74	74	74	74	74	75	75	74	74	74	74				74	11-12
Aurino	Stegona	I	74	74	74	73	73	73	73	73	73	73	73	73	73	73	73	73	73	73	73	73	72	72	72	72	72	72	72	71				73	13
Rienza	S. Lorenzo	I	55	55	55	55	55	55	55	55	55	56	56	56	57	57	57	57	57	57	58	58	58	59	59	59	60	60	61	62				57	varia
Figlio	Longega	I	30	30	30	30	30	30	30	30	29	29	29	29	29	29	29	29	29	29	29	29	29	29	29	29	29	29	30	30				29	10
Gadera	Mantana	I	44	44	44	43	43	43	43	43	43	43	43	44	44	45	45	46	46	47	47	48	48	48	49	49	50	50	51	51				46	varia
Rienza	Chienes	I	8	8	6	6	6	4	4	6	6	8	8	8	6	6	4	4	4	4	8	8	6	4	2	2	0	4	6	6				4	8
Rienza	VANDOIES	Ir	92	92	91	90	93	93	93	93	92	94	92	93	95	94	94	94	95	93	95	93	92	93	92	92	92	94	94	99				93	12
Isarco	BRESSANONE (Ponte Littorio)	Ir	78	79	78	78	78	78	78	77	78	78	77	78	79	78	78	78	78	79	77	76	75	72	67	66	65	67	67	60				75	12
Gardena	Trattoria Prenè (riva sinistra)	I	17	17	17	17	17	17	17	17	16	16	16	16	16	16	17	17	17	17	17	17	17	17	17	17	17	18	18	18				17	12
Talvera	Sarentino	I	0	2	3	3	5	5	5	5	5	5	5	5	5	6	6	6	6	5	5	5	5	6	6	4	5	5	4	4				5	12

MEDIO E BASSO ADIGE

Corso d'acqua	Stazione	Tipo dello strumento	1	2	3	4	5	6	7	8	9	10	11	12	13	14	15	16	17	18	19	20	21	22	23	24	25	26	27	28				Media mensile	Ora dell'osservazione
Adige	BRONZOLO	I	»	»	»	»	»	»	»	59	58	55	55	55	54	57	61	60	63	58	60	57	58	57	59	58	60	62	63	61				»	varia
	Egna	I	100	100	108	108	108	106	114	120	110	116	107	104	118	116	120	114	126	118	114	108	104	110	106	110	116	110	122	126				112	8
Noce	PONTE ROVINA *	I	55	55	54	52	50	50	49	49	49	49	48	48	47	47	45	45	45	46	46	45	45	47	47	48	48	48	49	49				48	8
Rabbi	Pondasio	I	50	50	50	50	50	50	50	53	53	53	53	53	53	53	57	57	57	57	57	57	60	60	60	60	60	60	60	60				55	9

Corso d'acqua	Stazione	Tipo dello strumento	1	2	3	4	5	6	7	8	9	10	11	12	13	14	15	16	17	18	19	20	21	22	23	24	25	26	27	28	Media mensile	Ora dell'osservazione
	(segue)																															
Noce	DERMULO *	Ir	68	68	68	68	65	66	63	62	58	57	58	60	57	64	60	65	59	58	59	60	66	66	60	64	60	60	64	67	62	12
Noce	Zambana *	I	80	70	75	60	65	55	60	70	85	80	75	70	75	70	65	60	70	75	60	70	55	50	57	53	55	60	65	70	66	8
Avisio	PEZZÈ DI MOENA (1)	Ir	[9]	9	9	[9]	9	[9]	[9]	9	6	7	11	11	10	10	10	11	10	10	10	9	9	9	9	9	9	9	9	10	9	12
Avisio	Predazzo (Ponte alla Birreria)	I	5	6	6	6	7	7	8	8	8	8	9	9	9	10	10	10	11	11	12	12	12	12	13	14	14	14	14	15	10	7
Travignolo	SOTTOSASSA	I	5	5	5	5	5	5	5	4	4	4	4	4	4	4	4	4	4	4	4	4	4	4	4	4	4	5	5	5	4	varia
Avisio	Predazzo (Ponte al Gasso)	I	△	△	△	△	△	71	71	71	71	71	71	71	70	70	70	70	70	69	69	69	69	69	69	69	69	68	68	68	*	10
Avisio	Stramentizzo	I	23	23	23	23	23	23	23	23	23	23	23	23	23	23	23	23	24	24	25	25	26	26	27	27	28	28	29	30	25	varia
Avisio	LAVIS	Ir	[40]	[40]	[40]	[40]	39	40	40	40	42	40	38	39	38	39	38	38	38	39	39	39	38	38	40	42	42	43	44	44	40	12
Adige	TRENTO (Ponte S. Lorenzo)	I	48	50	53	56	56	59	63	66	62	59	57	60	65	67	65	68	64	66	63	64	67	64	66	63	62	68	72	81	63	8
Fersina	Trento (Ponte Corniolello)	I	20	20	19	19	19	18	18	18	17	17	17	16	16	16	15	15	15	15	15	15	16	16	16	16	16	16	16	22	17	12
Adige	PESCANTINA	I	*	*	*	*	*	*	*	*	*	*	*	*	*	*	*	*	*	*	*	*	*	*	*	*	*	*	*	*	*	*
Adige	Verona *	I	318	319	320	355	354	360	371	370	365	362	370	364	365	369	356	353	348	340	330	328	345	341	338	340	330	332	331	330	346	12
Alpone	S. Bonifacio	I	—	—	—	—	—	—	—	—	—	—	—	—	—	—	—	—	—	—	—	—	—	—	—	—	—	—	—	—	*	12
Chiampo	Ponte Marchese	I	—	—	—	—	—	—	—	—	—	—	—	—	—	—	130	130	130	140	140	130	—	—	—	—	—	—	—	—	*	12
Adige	Albaredo d'Adige	I	304	300	298	297	300	301	309	310	308	307	308	312	308	304	300	301	302	305	312	311	306	319	309	312	310	300	302	300	303	12
Adige	Legnago (Porto)	I	*	*	*	*	*	*	*	*	*	*	*	*	*	*	*	*	*	*	*	*	*	*	*	*	*	*	*	*	*	—
Adige	Badia Polesine	I	39	41	41	47	43	37	40	37	36	32	44	40	35	35	40	42	45	39	44	45	41	41	45	39	37	40	44	47	41	12
Adige	BOARA PISANI	Ir	219	218	215	207	212	218	217	218	216	217	221	219	227	226	221	219	213	215	211	212	213	212	215	221	220	219	215	215	216	12
Adige	S. Martino di Venezze	I	6	0	2	0	2	0	1	1	1	3	2	2	3	7	6	0	0	2	2	4	3	1	—	6	3	2	2	0	2	12
Adige	Rottanova	I	236	234	232	233	233	228	232	236	241	240	244	246	245	248	246	241	243	245	247	251	248	249	251	250	252	248	246	241	242	12
Adige	Cavarzere *	I	2	4	2	0	9	10	12	13	14	15	16	15	9	6	1	6	2	3	4	5	6	7	8	7	5	9	8	12	7	12

CORSI D'ACQUA MINORI FRA ADIGE E PO

Corso d'acqua	Stazione	Tipo dello strumento	1	2	3	4	5	6	7	8	9	10	11	12	13	14	15	16	17	18	19	20	21	22	23	24	25	26	27	28	Media mensile	Ora dell'osservazione
Tartaro	Torretta Veneta	I	*	*	*	*	*	*	*	*	*	*	*	*	*	*	*	*	*	*	*	*	*	*	*	*	*	*	*	*	*	*
Canal Bianco	Canda *	I	200	203	207	212	220	228	234	234	231	233	234	234	234	233	227	221	212	207	202	201	199	194	191	188	188	184	183	182	211	12
Canal Bianco	Pizzon *	I	82	83	84	85	87	89	91	102	105	107	109	112	115	117	114	111	109	107	104	101	98	97	95	93	91	89	87	86	98	12
Canal Bianco	Bosaro *	I	94	90	88	190	206	150	155	160	163	166	145	135	125	118	113	121	158	153	150	148	145	141	139	138	135	134	138	137	141	12
Canal Bianco	Adria *	I	76	78	77	79	82	84	81	102	107	114	116	102	98	84	82	79	73	72	76	74	70	68	71	74	76	72	71	69	82	12

PO

Corso d'acqua	Stazione	Tipo dello strumento	1	2	3	4	5	6	7	8	9	10	11	12	13	14	15	16	17	18	19	20	21	22	23	24	25	26	27	28	Media mensile	Ora dell'osservazione
Mincio	Governolo	I	*	*	*	*	*	*	*	*	*	*	*	*	*	*	*	*	*	*	*	*	*	*	*	*	*	*	*	*	*	*
Po	Ostiglia	I	35	37	41	49	62	72	82	93	99	105	101	100	105	120	129	165	198	209	209	202	196	156	150	141	135	136	130	126	121	12
Po	Pontelagoscuro	I	415	419	417	420	399	375	373	369	357	353	349	347	347	349	338	307	270	244	245	251	265	289	309	319	324	339	347	339	336	12
Po	Polesella	I	69	64	64	64	76	89	99	107	115	121	129	133	137	145	155	175	208	226	234	225	216	195	178	162	156	153	150	145	143	12
Po di Goro	Ariano Polesine	I	82	74	69	68	66	71	92	62	110	115	122	117	118	122	128	140	163	180	193	190	182	165	152	141	135	130	128	124	123	12
Po	Corbola	I	110	110	112	113	114	118	120	125	124	123	122	134	140	145	150	161	170	200	210	200	200	194	190	175	160	156	156	155	149	12
Po	Cavanella Po	I	55	47	56	45	48	59	67	74	89	86	93	95	94	92	93	103	122	133	143	139	134	120	111	106	102	99	97	91	93	12

(1) Lo sbalzo dal 31 Gennaio al 1 Febbraio è dovuto al fatto che l'osservatore leggeva l'idrometro la cui quota era segnata dal ghiaccio mentre il galleggiante era bloccato pure dal ghiaccio.

PORTATE MEDIE GIORNALIERE E MENSILI

Giorno	QUIETO a Levade Bacino kmq. 252		ISONZO a Log Bacino kmq. 326		BACCIA a Baccia Bacino kmq. 142		VIPACCO a Vipacco (Sorgenti)		VIPACCO a Montespino Bacino kmq. 475		STELLA a Casale Sacile (Risorgive)		TAGLIAMENTO a Ponte Fasui Bacino kmq. 18		GIAP alla confluenza Bacino kmq. 9,6		TAGLIAMENTO a P. Sacrovit Bacino kmq. 130		TAGLIAMENTO a Casali d'Avarila Bacino kmq. 201	
	Altezza idrometrica I cm.	Portata in mc/sec.	Altezza idrometrica I cm.	Portata in mc/sec.	Altezza idrometrica I cm.	Portata in mc/sec.	Altezza idrometrica I cm.	Portata in mc/sec.	Altezza idrometrica I cm.	Portata in mc/sec.	Altezza idrometrica I cm.	Portata in mc/sec.	Altezza idrometrica I cm.	Portata in mc/sec.	Altezza idrometrica I cm.	Portata in mc/sec.	Altezza idrometrica I cm.	Portata in mc/sec.	Altezza idrometrica I cm.	Portata in mc/sec.
1	327	8,3	66	3,5	33	3,5	25	3,3	20	7,5	72	26,1	26	0,31	» (1)	0,41	20	4,5	35	5,1
2	303	7,0	66	3,5	32	3,3	25	3,3	20	7,5	72	26,1	26	0,31	»	0,41	20	4,5	35	5,1
3	286	6,2	66	3,5	33	3,5	25	3,3	20	7,5	71	25,8	26	0,31	»	0,41	20	4,5	35	5,1
4	286	6,2	66	3,5	33	3,5	25	3,3	22	8,0	70	25,5	27	0,32	»	0,41	20	4,5	35	5,1
5	321	8,0	66	3,5	36	4,0	25	3,3	22	8,0	70	25,5	27	0,32	»	0,41	20	4,5	35	5,1
6	301	6,9	66	3,5	36	4,0	25	3,3	22	8,0	70	25,5	27	0,32	»	0,41	20	4,5	35	5,1
7	294	6,6	65	3,4	36	4,0	25	3,3	20	7,5	69	25,2	27	0,32	»	0,41	19	4,3	35	5,1
8	292	6,5	65	3,4	36	4,0	25	3,3	20	7,5	69	25,2	27	0,32	»	0,41	19	4,3	35	5,1
9	283	6,0	65	3,4	36	4,0	25	3,3	20	7,5	69	25,2	27	0,32	»	0,41	19	4,3	35	5,1
10	280	5,9	65	3,4	36	4,0	23	2,8	18	7,0	69	25,2	27	0,32	»	0,41	19	4,3	35	5,1
11	271	5,5	65	3,4	36	4,0	23	2,8	18	7,0	68	24,9	27	0,32	»	0,41	19	4,3	35	5,1
12	259	4,9	64	3,3	36	4,0	26	3,5	18	7,0	68	24,9	27	0,32	»	0,41	19	4,3	35	5,1
13	253	4,6	64	3,3	37	4,1	26	3,5	20	7,5	68	24,9	27	0,32	»	0,41	19	4,3	36	5,3
14	278	4,4	64	3,3	40	4,6	27	3,7	20	7,5	67	24,6	27	0,32	»	0,41	19	4,3	36	5,3
15	244	4,2	64	3,3	39	4,4	27	3,7	20	7,5	66	24,3	27	0,32	»	0,41	19	4,3	35	5,1
16	240	4,1	64	3,3	40	4,6	27	3,7	22	8,0	65	24,0	27	0,32	»	0,41	19	4,3	35	5,1
17	236	3,9	64	3,3	37	4,1	27	3,7	22	8,0	65	24,0	27	0,32	»	0,41	19	4,3	35	5,1
18	234	3,8	64	3,3	36	4,0	27	3,7	20	7,5	65	24,0	27	0,32	»	0,41	19	4,3	35	5,1
19	231	3,7	64	3,3	36	4,0	27	3,7	20	7,5	64	23,8	27	0,32	»	0,40	20	4,4	35	5,1
20	225	3,5	65	3,4	35	3,8	23	2,8	20	7,5	64	23,8	27	0,32	»	0,40	20	4,4	35	5,1
21	220	3,3	65	3,4	34	3,6	23	2,8	19	7,2	65	24,0	27	0,32	»	0,40	20	4,4	35	5,1
22	213	2,98	65	3,4	34	3,6	23	2,8	19	7,2	64	23,8	27	0,32	»	0,40	20	4,4	35	5,1
23	206	2,71	66	3,5	33	3,5	23	2,8	19	7,2	64	23,8	27	0,32	»	0,40	20	4,4	35	5,1
24	198	2,40	66	3,5	33	3,5	23	2,8	19	7,2	65	24,0	27	0,32	»	0,40	20	4,4	35	5,1
25	186	2,00	66	3,5	33	3,5	23	2,8	18	7,0	64	23,8	27	0,32	»	0,40	20	4,4	35	5,1
26	180	1,80	67	3,6	33	3,5	23	2,8	18	7,0	63	23,6	27	0,32	»	0,40	20	4,4	35	5,1
27	170	1,55	67	3,6	33	3,5	23	2,8	18	7,0	63	23,6	27	0,32	»	0,40	20	4,4	35	5,1
28	164	1,41	68	3,7	34	3,6	23	2,8	18	7,0	62	23,4	27	0,32	»	0,40	20	4,4	35	5,1
Media mensile		4,6		3,4		3,8		3,2		7,4		24,6		0,32		0,41		4,4		5,1
Deflusso mensile 10^3 mc.		11 088		8 293		9 303		7 749		17 930		59 488		771		983		10 591		12 372
Contributo in l/sec. kmq. — Media mensile		18,3		10,4		26,8		—		15,6		—		17,8		42,7		33,8		25,4
Massima mensile		32,9		11,3		32,4		—		16,8		—		17,8		42,7		34,6		26,4
Minima mensile		5,6		10,1		23,2		—		14,7		—		17,2		41,7		33,1		25,4

(1) Le portate sono quelle direttamente misurate indipendentemente dalle altezze idrometriche che si omettono.

Portate medie giornaliere e mensili

Giorno	LUMIEI a La Maina Bacino kmq. 59		LUMIEI a Pian del Sac Bacino kmq. 96		BÛT a S. Nicolò Bacino kmq. 144		PONTEBBANA a Pontebba Bacino kmq. 72		RACCOLANA a Pian della Sega Bacino kmq. 65		TAGLIAMENTO a Pioverno Bacino kmq. 1900		LIVENZA a Fiaschetti (Sorgenti)		CELLINA a Stich (Lesis) Bacino kmq. 40		VAL SETTIMANA a Stalli Nucci Bacino kmq. 52		CIMOLIANA a Cimolais Bacino kmq. 83	
	Altezza idrometrica I cm.	Portata in mc/sec.	Altezza idrometrica I cm.	Portata in mc/sec.	Altezza idrometrica I cm.	Portata in mc/sec.	Altezza idrometrica I cm.	Portata in mc/sec.	Altezza idrometrica I cm.	Portata in mc/sec.	Altezza idrometrica I cm.	Portata in mc/sec.	Altezza idrometrica I cm.	Portata in mc/sec.	Altezza idrometrica I cm.	Portata in mc/sec.	Altezza idrometrica I cm.	Portata in mc/sec.	Altezza idrometrica I cm.	Portata in mc/sec.
1	(1) »	0,70	56	1,48	32	2,89	43	(2) 1,59	24	2,40	78	55,2	228	9,1	44	0,53	27	0,75	60	1,34
2	»	0,70	56	1,48	32	2,89	43	1,59	24	2,40	74	52,0	227	9,0	44	0,53	27	0,75	60	1,34
3	»	0,70	56	1,48	32	2,89	43	1,59	24	2,40	74	52,0	228	9,1	44	0,53	27	0,75	60	1,34
4	»	0,70	56	1,48	31	2,85	43	1,59	24	2,40	74	52,0	227	9,0	44	0,53	27	0,75	60	1,34
5	»	0,75	57	1,49	31	2,85	43	1,59	23	2,20	75	52,7	235	9,8	43	0,48	27	0,75	60	1,34
6	»	0,75	56	1,52	31	2,85	44	1,77	23	2,20	75	52,7	236	9,9	43	0,48	27	0,75	60	1,34
7	»	0,75	56	1,52	31	2,85	44	1,77	23	2,20	74	52,0	234	9,7	43	0,48	37	0,75	59	1,29
8	»	0,75	56	1,52	32	2,89	44	1,77	22	2,00	74	52,0	235	9,8	43	0,48	27	0,75	60	1,35
9	»	0,80	57	1,56	32	2,89	44	1,77	22	2,00	75	52,7	235	9,8	43	0,48	27	0,75	60	1,35
10	»	0,81	58	1,56	32	2,89	45	1,95	21	1,87	75	52,7	233	9,6	43	0,48	27	0,75	60	1,35
11	»	0,83	58	1,56	32	2,89	45	1,95	21	1,87	76	53,4	233	9,6	43	0,48	27	0,75	60	1,35
12	»	0,84	57	1,56	32	2,89	45	1,95	21	1,87	77	54,3	232	9,5	43	0,48	27	0,75	60	1,35
13	»	0,76	57	1,56	32	2,89	45	1,95	21	1,87	77	54,3	231	9,4	44	0,53	27	0,75	60	1,36
14	»	0,80	57	1,56	32	2,89	45	1,95	21	1,87	78	55,2	232	9,5	44	0,53	27	0,75	60	1,36
15	»	0,81	58	1,60	32	2,89	46	2,19	21	1,87	78	55,2	232	9,5	44	0,53	27	0,75	60	1,36
16	»	0,82	58	1,60	32	2,89	46	2,19	21	1,87	78	55,2	230	9,3	44	0,53	27	0,76	60	1,36
17	»	0,83	58	1,60	32	2,89	46	2,19	21	1,87	78	55,2	232	9,5	44	0,53	27	0,76	60	1,36
18	»	0,84	58	1,60	32	2,89	46	2,19	21	1,87	78	55,2	232	9,5	44	0,53	27	0,76	60	1,36
19	»	0,89	58	1,60	33	2,95	46	2,19	21	1,87	77	54,3	232	9,5	44	0,53	27	0,76	60	1,36
20	»	0,85	57	1,61	33	2,95	47	2,43	21	1,87	77	54,3	230	9,3	44	0,53	27	0,76	60	1,37
21	»	0,86	56	1,63	33	2,95	47	2,43	21	1,87	76	53,4	230	9,3	44	0,53	27	0,76	60	1,37
22	»	0,87	56	1,63	33	2,95	47	2,43	21	1,87	76	53,4	228	9,1	44	0,53	27	0,76	60	1,37
23	»	0,82	56	1,63	33	2,95	47	2,43	21	1,87	76	53,4	227	9,0	44	0,53	27	0,76	60	1,37
24	»	0,88	56	1,63	34	3,0	48	2,67	21	1,87	76	53,4	228	9,1	44	0,53	27	0,76	60	1,37
25	»	0,89	57	1,65	34	3,0	48	2,67	21	1,87	78	55,2	227	9,0	44	0,53	27	0,76	60	1,37
26	»	0,89	57	1,65	34	3,0	48	2,67	21	1,87	78	55,2	230	9,3	44	0,53	28	0,84	60	1,37
27	»	0,90	57	1,65	34	3,0	49	2,91	21	1,87	78	55,2	231	9,4	44	0,53	28	0,84	59	1,32
28	»	0,96	62	1,69	34	3,0	49	2,91	21	1,87	78	55,2	234	9,7	44	0,53	28	0,84	58	1,27
Media mensile		0,81		1,57		2,91		2,12		1,99		53,8		9,4		0,52		0,76		1,35
Deflusso mensile 10^3 mc.		1 965		3 810		7,050		5 121		4 814		130 177		22 745		1 248		1 846		3 264
Contributo in l/sec. kmq. — Media mensile		13,7		16,3		20,2		29,4		30,6		28,3		—		13,0		14,6		16,3
Contributo in l/sec. kmq. — Massimo mensile		16,3		17,6		20,8		40,4		36,9		29,1		—		13,3		16,2		16,5
Contributo in l/sec. kmq. — Minimo mensile		11,9		15,4		19,8		22,1		28,8		27,4		—		12,0		14,4		15,5

(1) Le portate sono quelle misurate indipendentemente dalle altezze idrometriche che si omettono. — (2) Nelle portate del Pontebbana è compresa quella del Rio Bombaso calcolata in mc. 0,150.

FEBBRAIO 1945

Portate medie giornaliere e mensili

Giorno	CELLINA a Mezzocanale Bacino kmq. 288		PIAVE a Presenaio Bacino kmq. 142		PADOLA a Ponte Padola Bacino kmq. 57		PIAVE a Ponte della Lasta Bacino kmq. 357		ANSIEI ad Auronzo Bacino kmq. 205		BOITE a Podestagno Bacino kmq. 82		BOITE a Vodo Bacino kmq. 323		VAJONT e Roggia derivata a Caldaia (Erto) Bacino kmq. 55		MAÈ a Muda Maè Bacino kmq. 231	
	Altezza idrometrica Ir cm.	Portata in mc/sec.	Altezza idrometrica Ir cm.	Portata in mc/sec.	Altezza idrometrica I cm.	Portata in mc/sec.	Altezza idrometrica Ir cm.	Portata in mc/sec.	Altezza idrometrica Ir cm.	Portata in mc/sec.	Altezza idrometrica I cm.	Portata in mc/sec.	Altezza idrometrica Ir cm.	Portata in mc/sec.	Altezza idrometrica Ir cm.	Portata in mc/sec.	Altezza idrometrica Ir cm.	Portata in mc/sec.
1	38	4,2	40	1,58	10	1,16	18	4,4	42	3,4	17	0,57	38	3,4	7	0,73	19	2,56
2	38	4,2	39	1,50	9	1,10	18	4,4	41	3,2	17	0,57	38	3,4	7	0,73	19	2,56
3	38	4,2	39	1,50	9	1,10	18	4,4	41	3,2	17	0,57	38	3,4	7	0,74	19	2,56
4	38	4,2	38	1,50	9	1,10	19	4,7	41	3,2	17	0,57	38	3,4	7	0,74	19	2,56
5	38	4,2	38	1,50	9	1,10	19	4,7	41	3,2	17	0,57	38	3,4	7	0,75	19	2,56
6	38	4,2	39	1,50	9	1,10	18	4,4	41	3,2	17	0,57	38	3,4	7	0,75	19	2,56
7	39	4,7	39	1,50	9	1,10	19	4,7	41	3,2	17	0,56	38	3,4	7	0,76	19	2,56
8	40	5,3	40	1,58	9	1,10	18	4,4	41	3,2	17	0,56	38	3,4	8	0,77	20	2,63
9	42	6,3	39	1,50	9	1,10	18	4,4	41	3,2	17	0,56	38	3,4	8	0,77	20	2,63
10	41	5,8	39	1,50	9	1,10	18	4,4	41	3,2	17	0,56	38	3,4	8	0,78	20	2,63
11	41	5,8	39	1,50	9	1,10	18	4,4	41	3,2	17	0,56	38	3,4	8	0,78	20	2,63
12	41	5,8	38	1,50	9	1,10	18	4,4	41	3,2	17	0,56	38	3,4	8	0,79	20	2,63
13	41	5,8	39	1,50	9	1,10	19	4,7	41	3,2	17	0,56	37	3,2	8	0,79	20	2,63
14	41	5,8	39	1,50	9	1,10	19	4,7	41	3,2	17	0,56	38	3,4	8	0,79	21	2,68
15	41	5,8	39	1,50	9	1,10	19	4,7	41	3,2	17	0,55	38	3,4	8	0,79	21	2,68
16	41	5,8	40	1,58	9	1,10	20	5,0	41	3,2	17	0,55	38	3,4	8	0,80	21	2,68
17	41	5,8	40	1,58	9	1,10	20	5,0	41	3,2	17	0,55	38	3,4	8	0,81	21	2,68
18	41	5,8	41	1,65	9	1,10	20	5,0	41	3,2	17	0,55	38	3,4	8	0,82	21	2,68
19	41	5,8	41	1,65	9	1,10	20	5,0	41	3,2	17	0,55	38	3,4	8	0,83	21	2,68
20	41	5,8	38	1,44	9	1,10	20	5,0	41	3,2	17	0,55	37	3,2	8	0,84	21	2,68
21	41	5,8	39	1,50	9	1,10	21	5,4	41	3,2	17	0,55	37	3,2	8	0,85	22	2,71
22	41	5,8	39	1,50	9	1,10	21	5,4	41	3,2	17	0,55	37	3,2	8	0,87	22	2,71
23	41	5,8	41	1,65	9	1,10	19	4,7	41	3,2	17	0,55	37	3,2	8	0,88	22	2,71
24	41	5,8	41	1,65	9	1,10	19	4,7	41	3,2	17	0,55	38	3,4	8	0,90	22	2,71
25	41	5,8	41	1,65	9	1,10	19	4,7	41	3,2	17	0,54	38	3,4	8	0,92	22	2,71
26	41	5,8	41	1,65	11	1,23	20	5,0	41	3,2	17	0,54	38	3,4	9	0,95	23	2,75
27	41	5,8	42	1,72	10	1,16	22	5,7	41	3,2	17	0,54	41	4,1	9	0,97	32	3,3
28	41	5,8	41	1,65	14	1,43	24	6,4	42	3,5	17	0,54	43	4,6	9	1,00	38	3,7
Media mensile		5,4		1,52		1,12		4,8		3,2		0,56		3,4		0,82		2,70
Deflusso mensile 10^3 mc.		13 107		3 675		2 711		11 647		7 785		1 344		8 217		1 979		6 541
Contributo in l/sec. kmq. — Medio annuale		18,8		10,7		19,6		13,4		15,6		6,8		10,5		14,9		11,7
Massimo mensile		21,9		12,1		25,1		17,9		17,1		7,0		14,2		18,2		16,0
Minimo mensile		14,6		10,1		19,3		12,3		15,6		6,6		9,4		13,3		11,1

Portate medie giornaliere e mensili

Giorno	CORDEVOLE a Digonera Bacino kmq. 97		PETTORINA a Malga Ciapela Bacino kmq. 28		FIORENTINA a Pezzegù Bacino kmq. 52		CORDEVOLE a Caprile Bacino kmq. 221		PIAVE a Segusino Bacino kmq. 3333		BACCHIGLIONE a Montegaldella Bacino kmq. 1384		TRAVIGNOLO a Sottosassa Bacino kmq. 103		ADIGE a Serravalle Bacino kmq. 10514		ADIGE a Boara Pisani Bacino kmq. 11954	
	Altezza idrometrica Ir cm.	Portata in mc/sec.	Altezza idrometrica Ir cm.	Portata in mc/sec.	Altezza idrometrica Ir cm.	Portata in mc/sec.	Altezza idrometrica Ir cm.	Portata in mc/sec.	Altezza idrometrica Ir cm.	Portata in mc/sec.	Altezza idrometrica Ir cm.	Portata in mc/sec.	Altezza idrometrica Ir cm.	Portata in mc/sec.	Altezza idrometrica Ir cm.	Portata in mc/sec.	Altezza idrometrica Ir cm.	Portata in mc/sec.
1	6	0,55	10	0,40	7	0,59	23	2,17	96	23,2	39	15,4	5	0,46	97	72,0	219	84,0
2	6	0,55	10	0,40	7	0,59	23	2,17	97	23,9	36	14,9	5	0,46	101	78,5	218	85,0
3	6	0,55	10	0,40	6	0,55	23	2,17	97	23,9	40	15,6	5	0,46	100	76,5	215	88,0
4	6	0,55	10	0,40	6	0,55	23	2,17	96	23,2	36	14,9	[5]	0,46	97	72,0	207	96,5
5	6	0,55	10	0,40	6	0,55	23	2,17	95	22,5	40	15,6	5	0,46	94	67,0	212	91,0
6	6	0,55	10	0,40	7	0,59	24	2,24	95	22,5	41	15,7	5	0,46	94	67,0	218	85,0
7	6	0,55	10	0,40	7	0,59	24	2,24	95	22,5	44	16,3	5	0,46	96	70,0	217	86,0
8	6	0,55	9	0,32	7	0,63	24	2,24	95	22,5	46	16,7	4	0,43	95	68,5	218	85,0
9	6	0,55	9	0,32	7	0,63	24	2,24	95	22,5	48	17,1	4	0,43	98	73,5	216	87,0
10	6	0,55	9	0,32	7	0,63	24	2,31	95	22,5	46	16,7	4	0,43	96	70,0	217	86,0
11	6	0,55	9	0,28	7	0,63	24	2,31	95	22,5	49	17,3	[4]	0,43	95	65,5	211	92,0
12	6	0,55	9	0,28	8	0,67	24	2,31	95	22,5	57	19,1	4	0,43	92	64,0	215	90,0
13	7	0,66	9	0,28	8	0,67	25	2,39	95	22,5	58	19,2	4	0,43	95	68,5	221	82,0
14	7	0,66	9	0,28	7	0,63	25	2,39	95	22,5	62	20,2	4	0,43	96	70,0	220	83,0
15	7	0,66	9	0,28	7	0,63	25	2,39	95	22,5	71	22,3	4	0,43	97	72,0	221	82,0
16	8	0,76	9	0,28	7	0,63	25	2,47	96	23,2	72	22,6	4	0,43	97	72,0	219	84,0
17	8	0,76	9	0,28	7	0,63	25	2,47	96	23,2	75	23,2	4	0,43	97	72,0	215	88,0
18	8	0,76	9	0,28	8	0,67	26	2,55	97	23,9	70	22,1	4	0,43	97	72,0	215	90,0
19	8	0,76	9	0,28	8	0,71	26	2,55	97	23,9	68	21,6	4	0,43	97	72,0	217	92,0
20	8	0,76	9	0,28	9	0,75	26	2,63	97	23,9	63	20,4	4	0,43	96	70,0	212	91,0
21	7	0,66	9	0,28	9	0,75	27	2,70	96	23,2	57	19,1	4	0,43	95	68,5	215	90,0
22	7	0,66	9	0,32	9	0,80	27	2,77	96	23,2	53	18,1	4	0,43	95	68,5	212	91,0
23	7	0,66	9	0,32	9	0,80	27	2,77	96	23,2	52	17,9	4	0,43	95	68,5	215	88,0
24	7	0,66	9	0,32	10	0,84	28	2,84	96	23,2	51	17,7	4	0,43	95	68,5	221	82,0
25	7	0,66	9	0,32	10	0,84	28	2,84	96	23,2	48	17,1	[4]	0,43	98	73,5	220	83,0
26	8	0,76	9	0,32	10	0,84	28	2,91	96	23,2	48	17,1	5	0,46	98	73,5	219	84,0
27	9	0,90	9	0,28	10	0,84	28	2,91	97	23,9	47	16,9	5	0,46	99	75,0	215	88,0
28	12	1,32	8	0,25	10	0,88	29	3,0	98	24,6	42	15,9	5	0,46	103	82,0	213	88,0
Media mensile		0,67		0,32		0,68		2,48		23,1		18,1		0,44		71,1		87,2
Deflusso mensile in mc.		2 612		775		1 651		5 989		55 883		43 788		1 066		172 022		210 946
Contributo in l/sec. kmq. — Media mensile		6,9		11,4		13,1		11,2		» (1)		» (1)		4,3		6,8		» (3)
Massimo mensile		13,6		14,3		16,9		13,6		»		»		4,5		6,1		»
Minimo mensile		5,7		8,9		10,6		9,8		»		»		4,2		7,8		»

(1) I valori delle portate non comprendono le portate derivate dal Piave a Soverzene: perciò non viene calcolato il valore del contributo.
(2) Le portate sono quelle effettivamente defluite alla sezione di misura e prescindono dalle portate derivate a Longare; non viene pertanto calcolato il valore del contributo.
(3) Le portate sono quelle effettivamente defluite alla sezione di misura e prescindono dalle portate derivate a monte per irrigazione ed altri usi; non viene pertanto calcolato il valore del contributo.

QUOTA DEL LIVELLO FREATICO SUL LIVELLO MEDIO DEL MARE IN METRI

STAZIONE / GIORNO	2	5	8	11	14	17	20	23	26	29	Livello medio mensile
PIANURA FRA TORRE E TAGLIAMENTO											
Campolongo del Friuli	11,69	11,52	11,44	11,38	11,35	11,33	11,30	11,27	11,17	11,13	11,36
Ialmicco	16,69	16,64	16,49	16,46	16,42	16,36	16,33	16,29	16,22	16,14	16,40
IOANNIS	13,96	13,92	13,88	13,85	13,80	13,77	13,72	13,72	13,68	13,66	13,80
Trivignano	18,27	18,22	18,14	18,11	18,08	18,04	18,00	17,97	17,88	17,80	18,05
Ontagnano (Stradalta)	16,57	16,55	16,52	16,50	16,47	16,45	16,43	16,41	16,38	16,35	16,46
Gonars (Stradalta)	18,22	18,19	18,16	18,14	18,11	18,08	18,06	18,05	18,03	18,00	18,10
Risano	30,64	30,66	30,69	30,67	30,62	30,61	30,59	30,59	30,54	30,47	30,61
Cuccana	21,94	21,95	22,01	21,94	21,94	21,94	21,93	21,86	21,81	21,75	21,91
Morsano di Strada (Stradalta)	20,16	20,13	20,15	20,11	20,09	20,07	20,04	20,02	19,99	19,95	20,07
Mortegliano	24,83	24,89	24,96	25,03	24,97	24,91	24,84	24,75	24,66	24,57	24,84
Carpeneto	45,62	45,64	45,63	45,60	45,56	45,52	45,48	45,45	45,41	45,38	45,53
Talmassons (Stradalta)	27,90	27,87	27,84	27,83	27,81	27,79	27,76	27,74	27,73	27,71	27,80
TALMASSONS	24,35	24,33	24,31	24,30	24,28	24,26	24,23	24,22	24,20	24,19	24,27
Flambro (Stradalta)	28,09	28,07	28,04	28,03	28,01	27,99	27,97	27,95	27,92	27,89	28,00
Basagliapenta	37,84	37,81	37,76	37,69	37,64	37,60	37,55	37,49	37,38	37,28	37,60
La Santissima (Bertiolo-Stradalta)	30,83	30,85	30,75	30,70	30,66	30,61	30,57	30,53	30,48	30,43	30,64
Rivolto	33,38	33,33	33,28	33,25	33,18	33,12	33,06	33,00	32,95	32,91	33,15
CODROIPO	37,05	37,06	37,12	37,09	37,06	37,03	37,00	36,96	36,90	36,85	37,01
Pozzo di Codroipo	—	—	—	—	—	—	—	—	—	—	—
Gorizzo	31,62	31,59	31,55	31,52	31,50	31,47	31,44	31,41	31,39	31,37	31,49
S. Vidotto	34,74	34,70	34,65	34,59	34,52	34,44	34,36	34,30	34,23	34,16	34,47
Bisuzzo	39,76	39,67	39,56	39,33	39,19	39,08	38,92	38,77	38,61	38,51	39,14

STAZIONE / GIORNO	2	5	8	11	14	17	20	23	26	29	Livello medio mensile
PIANURA FRA TAGLIAMENTO E PIAVE											
Morsano al Tagliamento	13,39	13,38	13,36	13,35	13,37	13,36	13,35	13,34	13,37	13,36	13,36
Pozzo Dipinto	46,73	46,44	46,07	45,80	45,43	45,22	44,97	44,80	44,61	44,46	45,45
Valvasone Delizia	40,42	40,71	40,93	41,09	41,03	—	—	—	—	—	—
Saletto	52,06	51,89	51,73	51,58	51,38	51,17	50,94	50,78	50,53	50,38	51,24
Valvasone	—	—	—	—	—	—	—	—	—	—	—
Bagnara	»	»	»	»	»	»	»	»	»	»	»
S. Vito al Tagliamento	27,90	27,89	27,90	27,87	27,84	27,81	27,79	27,77	[27,74]	[27,72]	[27,82]
Sbrolavacca	17,64	17,65	17,66	17,66	17,65	17,63	17,62	17,62	17,62	17,61	17,64
Cinto Caomaggiore	10,35	10,61	10,74	10,71	10,62	10,54	10,42	10,37	10,34	10,35	10,51
Villotta di Chions	14,11	14,01	13,96	14,11	13,91	14,01	13,86	13,91	13,81	13,76	13,95
Azzano Decimo	12,57	12,71	12,72	12,80	12,71	12,64	12,58	12,52	12,49	12,42	12,62
Pravisdomini	9,57	9,72	9,77	9,75	9,67	9,61	9,49	9,54	9,42	9,37	9,59
Torre	28,11	28,10	28,08	28,07	28,06	28,05	28,05	28,04	28,04	28,03	28,06
Comina	36,62	36,60	36,55	36,52	36,47	36,43	36,39	36,34	36,30	36,26	36,45
Corva	17,53	17,52	17,76	18,06	18,03	17,87	17,92	17,82	17,69	17,58	17,78
Pasiano	11,18	11,30	11,43	11,37	11,32	11,18	11,07	10,89	10,65	10,49	11,09
Prata di Pordenone	12,58	12,56	12,56	12,58	12,48	12,48	12,43	12,42	12,49	12,40	12,49
Motta di Livenza	»	»	»	»	»	»	»	»	»	»	»
Ronche	38,24	38,21	38,17	38,13	38,07	38,01	37,95	37,88	37,86	37,84	38,04
Vigonovo	40,50	40,41	40,36	40,32	40,27	40,21	40,15	40,10	40,06	40,00	40,24
Portobuffolè	6,22	6,50	6,56	6,65	6,73	6,75	6,75	6,94	6,88	7,07	6,71
Brugnera	12,40	12,40	11,20	11,30	11,45	11,35	11,31	11,10	10,95	10,90	11,44

Quota del livello freatico sul livello medio del mare in metri

Stazione \ Giorno	2	5	8	11	14	17	20	23	26	29	Livello medio mensile
(segue)											
Fratta di Oderzo	8,60	8,56	8,54	8,53	8,50	8,47	8,44	8,42	8,39	8,34	8,48
Cavallino (Ca' Ballocia)	0,32	0,34	0,35	0,29	0,24	0,22	0,17	0,28	0,14	0,11	0,25
Oderzo	»	»	»	»	»	»	»	»	»	»	»
Rustignè	9,04	9,00	9,26	9,25	9,13	9,10	8,95	8,82	8,70	8,65	8,99
Ponte di Piave	»	»	»	»	»	»	»	»	»	»	»
Fontanelle	18,16	18,23	18,46	18,66	18,41	18,20	18,08	17,96	17,87	17,81	18,18
NEGRISIA	10,51	10,53	10,72	10,76	10,73	10,62	10,56	10,51	10,26	10,28	10,55
Ormelle	16,16	16,11	16,24	16,25	16,16	16,11	16,06	16,05	16,04	16,03	16,12
RONCADELLE	16,96	16,97	16,98	17,01	17,03	17,04	17,04	17,04	17,05	17,04	17,02
Baver	39,77	39,76	39,77	39,75	39,71	39,70	39,67	39,64	39,64	39,71	39,71
S. Polo di Piave (Ca' Vittoria)	26,11	26,04	25,99	25,96	25,93	25,84	25,76	25,68	25,58	25,49	25,84
CIMADOLMO	27,00	26,87	26,82	26,76	26,68	26,60	26,51	26,42	26,33	26,27	26,63
Tezze di Piave	31,01	30,86	30,70	30,51	30,37	30,32	30,27	30,21	30,07	29,99	30,43
Mareno di Piave	32,64	32,58	32,50	32,40	32,26	32,08	31,86	31,74	31,59	31,52	32,12
PIANURA FRA PIAVE E BRENTA											
S. Biagio di Callalta	9,63	9,65	9,52	9,54	9,50	9,51	9,47	9,44	9,46	9,42	9,51
PERO	15,81	15,79	15,83	15,89	15,90	15,86	15,81	15,79	15,77	15,77	15,82
Maserada	25,81	25,59	25,52	25,44	25,39	25,31	25,20	25,10	24,98	24,83	25,32
SALTORE	25,13	25,03	24,96	24,90	24,90	24,85	24,88	24,79	24,66	24,61	24,87
Lovadina	28,17	28,97	28,77	28,57	28,47	28,47	28,37	28,17	27,97	27,87	28,48
Lancenigo	»	»	»	»	»	»	»	»	»	»	»
Spresiano	32,40	31,36	30,92	30,37	30,17	30,05	29,91	29,75	29,60	29,40	30,35

Stazione \ Giorno	2	5	8	11	14	17	20	23	26	29	Livello medio mensile
(segue)											
Preganziol	»	»	»	»	»	»	»	»	»	»	»
Mogliano Veneto	4,99	4,99	4,99	4,99	4,99	4,99	4,99	5,04	5,04	5,04	5,01
Mestre (Zelo)	2,73	2,74	2,77	2,76	2,74	2,73	2,93	3,23	3,48	3,68	2,98
Chirignago (V. Catepa)	10,17	10,19	10,06	9,99	9,97	10,07	10,07	10,14	10,08	10,06	10,09
Paderno	24,55	24,49	24,44	24,38	24,32	24,26	24,22	24,17	24,11	24,05	24,30
Castagnole	»	»	»	»	»	»	»	»	»	»	»
Camalò	—	—	—	—	—	—	—	—	—	—	—
Musano (Casa Rossa)	26,27	26,29	26,29	26,37	26,33	26,29	26,29	26,27	26,27	26,27	26,29
Scorzè	11,92	12,02	12,07	12,12	12,32	12,37	12,32	12,27	12,32	12,32	12,21
Istrana	»	»	»	»	»	»	»	»	»	»	»
Vedelago	31,68	31,66	31,66	31,66	31,64	31,63	31,62	31,59	31,58	31,37	31,63
Piombino Dese	24,44	24,59	24,36	24,41	24,40	24,39	24,37	24,38	24,34	24,31	24,40
Barcon (Fanzolo)	34,50	34,49	34,46	34,44	34,41	34,38	34,34	34,31	34,28	34,24	34,39
Resana	28,24	28,19	28,19	28,18	28,25	28,25	28,29	28,23	28,19	28,19	28,22
Castelfranco Veneto	»	»	»	»	»	35,50	35,48	35,45	35,44	35,42	»
Riese	—	—	—	—	—	—	—	—	—	—	—
Castello di Godego	39,91	39,91	39,86	39,81	39,81	39,76	39,76	39,73	39,71	39,66	39,79
Villarappa	21,23	21,22	21,20	21,21	21,23	21,22	21,24	21,26	21,28	21,27	21,24
Villa del Conte	25,96	25,98	25,99	25,96	25,96	25,96	25,97	25,97	26,00	25,98	25,97
S. Martino di Lupari	38,42	38,43	38,41	38,45	38,39	38,37	38,38	38,37	38,34	38,35	38,39
Abbazia Pisani	»	»	»	»	»	»	»	»	»	»	»
Marsango	23,19	23,29	23,24	23,19	23,39	23,27	23,19	23,10	22,99	23,04	23,19
S. Anna Morosini (Segheria)	29,54	29,57	29,55	29,52	29,53	29,49	29,54	29,45	29,44	29,42	29,51

Quota del livello freatico sul livello medio del mare in metri

Stazione \ Giorno	2	5	8	11	14	17	20	23	26	29	Livello medio mensile
(segue)											
Ca' Matte	39,46	39,46	39,50	39,53	39,60	39,58	39,55	39,52	39,50	39,49	39,52
Campo S. Martino	22,03	21,68	22,28	21,60	23,48	23,03	22,98	22,70	22,64	22,55	22,44
Paviola	26,24	26,28	26,34	26,43	26,51	26,64	26,71	26,65	26,48	26,44	26,47
S. Giorgio in Bosco	29,33	29,33	29,34	29,43	29,49	29,45	29,43	29,40	29,39	29,36	29,40
Bolzonella	35,60	35,59	35,59	35,58	35,58	35,57	35,59	35,59	35,60	35,61	35,59
Cittadella	43,34	43,32	43,32	43,32	43,31	43,36	43,34	43,36	43,32	43,31	43,33
Lobia	24,68	24,68	24,70	24,69	24,70	24,68	24,68	24,68	24,71	24,70	24,69
Rosà (Borgo Tacchi)	—	—	—	—	—	—	—	—	—	—	—
Stroppari	55,32	55,13	54,94	54,77	54,74	54,70	54,65	54,63	54,44	54,23	54,76
Cartigliano	67,88	67,10	66,23	66,06	65,78	66,17	66,13	65,43	65,13	65,74	66,17

PIANURA FRA BRENTA ED ADIGE

Stazione \ Giorno	2	5	8	11	14	17	20	23	26	29	Livello medio mensile
Piazzola sul Brenta	25,39	25,49	25,44	25,47	25,39	25,49	25,49	25,39	25,34	25,34	25,42
Via Boschi (Camisano)	25,81	25,88	26,07	26,20	26,28	26,29	26,06	25,97	25,84	25,90	26,03
Presina	29,99	29,91	29,75	29,95	29,95	29,65	29,54	29,78	29,53	29,92	29,81
Torniero dei Signori	28,63	28,64	28,61	28,63	28,69	28,69	28,67	28,61	28,56	28,53	28,63
Grantorto	34,01	34,06	34,01	33,96	33,96	33,96	33,96	33,96	34,06	33,96	33,99
CAMISANO	24,32	»	»	»	»	»	»	24,75	24,70	24,67	»
Grossa	29,07	29,09	29,13	29,18	29,27	29,29	29,27	29,26	29,23	29,23	29,20
Camazzole	53,81	53,80	53,78	53,76	53,75	53,73	53,70	53,66	53,58	53,58	53,72
Gazzo	33,94	33,98	34,08	34,22	34,28	34,34	34,42	34,45	34,56	34,59	34,29
Calonega	38,67	38,69	38,69	38,69	38,66	38,70	38,69	38,69	38,71	38,71	38,69

Stazione \ Giorno	2	5	8	11	14	17	20	23	26	29	Livello medio mensile
(segue)											
Rampazzo	26,62	26,61	26,62	26,64	26,65	26,66	26,66	26,68	26,67	26,69	26,65
Pozzoleone	52,98	52,95	52,94	53,00	52,98	52,95	52,90	52,89	52,88	52,88	52,94
Colombara	32,01	32,01	32,02	32,02	32,02	32,02	32,02	32,03	32,03	32,03	32,02
Grantortino	30,31	30,32	30,35	30,40	30,47	30,55	30,51	30,47	30,42	30,39	30,42
Schiavon	66,62	66,37	66,07	65,87	65,80	65,73	65,64	65,56	65,48	65,36	65,85
Bressanvido	»	»	»	»	»	»	»	»	»	»	»
Quinto Vicentino	35,73	35,74	35,74	35,76	35,76	35,73	35,66	35,60	35,58	35,49	35,68
Bolzano Vicentino	41,96	41,95	42,02	42,09	42,11	42,15	42,00	41,95	41,89	41,88	42,00
Sandrigo	60,28	60,23	60,18	60,13	60,08	60,03	60,03	59,98	59,98	59,93	60,09
Monticello Conte Otto	40,22	40,18	40,13	40,05	40,01	39,96	39,93	39,90	39,87	39,86	40,01
Dueville	54,79	54,79	54,74	54,72	54,69	54,64	54,62	54,57	54,54	54,52	54,66
Rota di Caldiero	»	»	»	»	»	»	»	»	»	»	»
Vago	38,90	38,90	38,87	38,86	38,84	38,85	38,83	38,82	38,80	38,77	38,84
Madonna di Campagna	44,82	44,77	44,77	44,89	44,91	44,78	44,77	44,83	44,82	44,87	44,82
Serenella	39,86	39,86	39,81	39,81	39,81	39,76	39,76	39,71	39,71	39,74	39,78
Spezzapietra	38,38	38,35	38,35	38,32	38,30	38,28	38,27	38,28	38,26	38,25	38,30

PIANURA IN DESTRA ADIGE

Stazione \ Giorno	2	5	8	11	14	17	20	23	26	29	Livello medio mensile
Raldon	33,68	33,63	33,61	33,56	33,55	33,53	33,48	33,46	33,42	33,44	33,54
S. Fermo	38,68	38,67	38,64	38,63	38,61	38,58	38,56	38,53	38,50	38,50	38,59
Torcolo di Tomba	»	»	»	»	»	»	»	»	»	»	»
Dossobuono	48,34	48,31	48,27	48,23	48,19	48,14	48,10	48,08	48,04	48,00	48,17
Povegliano	41,55	41,55	41,55	41,55	41,55	41,52	41,52	41,51	41,50	41,50	41,53

Ora ed altezza dell' alta e bassa marea

Giorno e luminazione	Trieste				Porto Cortellazzo				Faro Rocchetta			
	Alta		Bassa		Alta		Bassa		Alta		Bassa	
	Ora	cm.	Ora	cm.	Ora	cm.	Ora	cm.	Ora	cm.	Ora	cm.
1	0,20 10,50	189,0 191,0	5,30 17,45	149,0 101,5	0,20 11,00	193,5 198,5	5,55 18,40	160,0 125,0	1,15 11,10	182,5 186,5	6,00 18,00	152,5 109,5
2	0,45 10,40	194,0 168,0	7,10 18,00	146,5 113,0	1,05 11,45	199,5 174,0	7,00 18,20	158,0 126,0	1,25 12,15	188,5 164,0	7,25 18,05	148,5 114,0
3	0,45 12,00	193,0 156,0	7,25 18,00	139,0 131,5	1,20 12,05	199,0 166,0	8,05 18,20	151,0 144,0	2,00 13,05	188,5 157,0	8,30 18,55	144,0 135,5
4	1,00 13,40	185,0 150,0	8,25 19,20	118,5 133,0	1,05 14,00	192,0 155,0	9,00 18,55	133,0 144,0	2,10 14,30	182,5 146,0	9,05 18,30	123,0 134,5
5 ☾	1,20 15,20	175,0 148,0	8,05 21,20	134,0 143,0	2,00 17,40	182,0 159,0	9,00 19,55	144,0 153,0	2,40 17,40	173,0 150,0	9,06 21,20	133,5 147,0
6	2,55 19,10	167,0 147,0	11,20 23,00	132,0 135,0	4,25 19,10	175,5 157,0	12,10 23,25	141,0 145,5	4,15 19,00	166,5 150,0	13,05	135,0
7	5,00 19,10	163,0 157,0	13,30 25,10	121,0 137,5	5,30 19,55	172,5 161,5	14,10	131,0	6,10 20,55	164,0 153,5	0,10 14,40	140,0 123,0
8	5,30 20,30	183,5 164,0	13,15 23,45	105,0 145,0	6,25 21,40	191,0 169,0	0,10 15,30	148,5 125,0	6,40 21,35	182,0 159,0	0,05 14,40	140,0 109,0
9	7,00 21,05	198,0 187,0	13,50	98,0	7,30 22,00	207,5 191,5	1,30 15,50	159,0 124,0	8,00 22,50	196,0 180,0	1,00 15,15	149,0 108,0
10	7,05 22,10	190,0 194,0	1,50 14,00	150,0 98,0	8,20 22,00	197,0 199,0	2,15 16,00	167,0 121,0	8,40 23,00	187,0 188,0	2,25 15,35	157,5 102,0
11	8,50 21,45	194,0 193,0	3,00 15,00	137,0 89,5	8,50 22,50	200,0 198,5	3,25 16,55	151,0 119,0	10,00 23,00	187,0 187,0	4,30 18,30	142,5 98,5
12 ●	9,15 22,00	215,0 190,0	3,55 15,20	124,0 93,0	9,20 22,15	217,0 192,5	4,00 17,10	141,0 122,0	10,30 23,20	204,0 180,5	4,15 16,50	132,5 105,0
13	9,30 23,00	211,0 184,0	4,40 16,05	122,5 79,0	9,40 23,40	211,0 190,0	4,50 18,05	138,5 116,0	10,30 24,00	197,0 177,0	4,15 17,40	129,0 89,0
14	10,20 23,40	198,5 191,0	4,50 16,50	127,0 74,5	7,55 23,53	201,0 191,5	5,00 19,40	143,0 110,5	11,25	189,0	5,05 18,00	132,0 83,5
15	11,15 23,50	184,0 190,0	5,25 17,00	114,0 76,0	11,30	187,5	5,05 18,55	132,5 109,0	1,05 11,45	178,0 174,0	5,40 18,00	121,0 87,5
16	11,50	168,0	6,35 17,40	112,5 85,0	0,45 12,10	194,0 172,0	7,10 19,00	129,0 120,0	1,25 12,35	185,0 163,0	7,00 18,50	118,0 92,0
17	0,15 12,00	178,5 157,0	7,00 18,00	115,0 102,0	1,10 13,05	185,0 162,0	8,00 19,10	130,0 118,5	2,05 13,20	175,0 152,0	8,00 18,55	121,0 105,0
18	1,20 13,30	174,0 140,0	7,55 19,00	115,0 115,0	1,50 13,40	180,0 146,0	8,50 18,35	129,0 129,0	2,40 13,35	171,0 138,5	9,25 19,00	121,0 124,5
19 ☽	2,10 14,55	157,0 125,0	9,30 20,00	103,0 115,0	3,05 14,05	182,0 138,0	10,00 19,10	132,0 129,0	3,25 16,05	171,0 126,5	11,50 19,15	119,0 117,0
20	4,40	154,0	11,35	93,0	4,05	164,0	10,40	106,5	4,35	157,5	13,20	95,5
21	5,00 18,40	153,0 140,0	12,50 19,00	77,5 130,5	5,40 20,10	162,0 147,5	14,30 23,35	99,0 141,0	5,55 21,00	155,0 140,0	14,20	82,0
22	5,20 20,10	150,0 157,0	13,10	69,0	6,00 21,10	157,0 161,0	15,00	95,0	6,45 21,50	149,5 153,0	0,35 14,10	132,5 73,5
23	6,30 20,30	152,0 171,5	2,10 14,50	132,0 75,0	7,45 22,00	160,0 174,0	2,40 15,45	141,0 98,0	7,05 22,25	150,0 164,5	2,10 15,00	133,0 81,0
24	8,00 20,45	165,0 179,0	2,30 14,25	117,0 80,0	8,55 21,20	170,0 183,0	3,50 16,50	131,0 103,0	9,10 22,40	161,0 170,5	3,10 15,20	122,0 87,0
25	8,30 21,00	165,0 168,0	3,00 13,00	104,0 73,0	9,10 22,00	171,5 171,0	4,00 16,45	122,0 102,0	9,40 22,35	162,0 159,0	3,45 16,25	111,0 82,0
26	9,00 22,35	177,0 165,0	3,10 13,20	95,5 75,0	9,30 23,00	181,0 170,5	4,00 17,00	117,0 103,5	10,20 23,00	169,0 159,0	3,30 16,15	102,0 83,0
27 ●	9,20 22,40	171,0 161,0	3,20 16,00	100,5 58,0	10,15 23,00	174,0 164,0	4,40 18,00	120,0 95,0	10,45 23,40	163,0 154,5	4,15 17,10	108,0 69,5
28	9,50 22,30	174,0 174,0	3,50 16,05	100,0 65,0	10,00 23,20	178,0 180,0	5,00 17,45	118,5 97,5	11,45 24,00	166,0 167,0	4,30 17,00	105,5 74,0

Giorno e lunazione	Cavallino				Valle Dogà				Pagliaga			
	ALTA		BASSA		ALTA		BASSA		ALTA		BASSA	
	Ore	cm.	Ore	cm.	Ore	cm.	Ore	cm.	Ore	cm.	Ore	cm.
1	3,35 14,05	172,0 179,0	8,35 21,00	158,5 130,5	4,00 14,05	175,5 182,0	9,00 21,40	154,0 129,0	[5,10] [13,15]	[174,0] [180,5]	[7,45] [20,25]	[145,0] [120,0]
2	5,00 14,10	176,5 163,5	11,00 20,25	156,5 125,5	4,30 14,15	180,0 164,5	10,40 21,10	152,0 124,0	[3,40] [13,25]	[178,5] [163,0]	[9,25] [19,55]	[143,0] [115,0]
3	5,00 13,50	176,0 157,5	11,50 21,15	149,5 138,5	4,50 13,50	180,0 156,0	12,00 21,40	144,0 135,5	[3,40] [13,00]	[178,5] [154,5]	[10,55] 18,40	[135,0] 126,0
4	4,45 16,05	174,5 148,5	12,00 21,00	134,0 137,0	5,00 17,00	178,0 149,0	13,00 21,40	131,0 135,0	5,05 15,20	174,5 142,5	11,25 20,10	118,0 126,0
5	5,00 19,00	168,5 151,0	12,05 22,55	139,0 148,0	5,15 19,35	171,0 150,0	13,00 23,50	136,0 147,0	3,40 19,00	167,5 146,5	10,40 22,00	128,0 144,0
6	6,05 20,50	167,0 151,0	15,00	135,0	6,30 21,00	167,5 150,0	15,00	134,0	5,25 20,00	166,5 150,0	13,10	133,0
7	8,05 22,50	163,5 152,5	1,10 16,20	141,0 124,5	8,10 22,55	164,0 153,5	2,20 17,00	139,0 123,0	7,10 21,55	167,0 159,0	1,35 16,00	141,5 125,0
8	9,25	173,5	2,40 16,45	143,0 120,0	9,00 24,00	177,0 159,0	3,00 17,30	140,0 121,0	8,05 23,00	184,5 164,0	2,00 17,05	141,0 121,5
9	0,15 16,40	158,0 184,0	3,40 17,30	153,0 131,0	10,20	188,0	3,15 18,30	150,5 131,5	9,05 22,25	197,0 182,5	2,45 17,40	151,0 124,0
10	1,40 10,10	172,5 180,0	5,55 17,15	163,0 123,0	1,10 10,15	175,0 182,0	5,30 18,25	159,0 123,0	9,30	189,5	4,30 17,35	157,5 121,5
11	1,05 12,00	174,0 176,5	6,45 17,45	154,0 123,5	1,15 12,00	178,0 181,0	6,50 19,05	148,0 125,0	0,05 10,45	190,0 189,0	5,45 18,15	145,5 124,0
12 ●	1,10 13,00	172,5 183,0	6,45 19,30	148,5 135,5	1,40 12,55	177,0 190,0	7,15 20,00	143,5 132,5	0,25 12,00	189,0 202,5	6,30 19,05	139,5 128,0
13	1,20 13,05	169,0 180,0	6,45 19,05	144,0 121,0	1,35 13,05	172,5 186,0	7,15 20,40	140,0 123,0	1,00 12,30	184,0 198,5	6,25 20,00	137,0 122,0
14	2,10 13,10	167,5 174,0	7,15 19,20	145,5 110,0	2,35 13,40	170,5 179,5	7,40 21,00	141,5 116,0	2,00 13,00	181,5 191,5	7,20 20,45	139,0 119,0
15	3,05 13,55	167,0 165,5	8,35 19,30	138,0 104,0	3,40 14,40	170,5 169,0	9,20 21,05	135,0 111,0	2,30 13,35	182,5 179,5	8,25 21,00	131,5 117,5
16	3,35 14,30	167,5 158,5	9,30 19,20	133,0 101,5	4,00 15,05	172,0 159,0	10,25 21,15	131,0 109,0	3,05 14,00	184,0 167,0	9,35 21,00	129,0 117,0
17	4,00 14,50	163,5 150,0	10,00 20,00	128,0 110,0	4,10 16,00	165,0 151,5	10,55 21,40	126,0 113,0	3,10 14,50	176,0 158,5	10,00 21,00	126,0 118,5
18	4,40 15,00	163,5 140,5	11,20 20,00	127,0 115,0	5,05 16,05	167,0 140,5	11,00 21,15	125,0 114,0	3,30 15,00	175,0 144,0	11,00 20,55	125,0 118,5
19 ☽	6,00 17,40	156,5 127,0	13,55 20,30	118,0 118,5	6,05 18,00	157,0 126,0	14,05 21,05	118,0 116,5	5,00 17,05	173,5 131,5	14,00 21,10	124,0 121,5
20	6,05	157,0	14,10	95,5	6,15	157,0	15,20	101,0	6,00	161,5	15,50	111,5
21	7,05 23,00	155,0 142,0	14,45	82,5	8,45 24,00	152,5 140,0	16,55	99,0	7,20 22,35	158,0 145,5	16,50	109,5
22	8,10 23,25	150,0 151,0	2,45 15,00	134,0 71,0	8,55	150,0	3,40 16,55	132,0 99,0	7,30 23,00	153,0 158,5	2,10 17,00	134,5 108,5
23	9,00	149,0	4,15 15,35	135,0 79,0	0,25 10,05	150,5 149,5	5,20 17,40	131,5 0 99,0	9,00 24,00	153,5 168,5	4,20 17,20	134,5 109,5
24	0,25 10,45	156,0 155,5	5,15 16,20	129,0 92,0	1,05 11,55	158,0 157,0	6,55 18,25	127,0 102,0	10,30 23,45	165,0 173,0	5,40 18,00	126,5 112,0
25	0,20 11,00 23,55	159,5 155,0 153,5	5,50 16,55	121,0 86,0	1,05 12,30	161,0 157,5	6,45 18,45	121,0 101,0	11,00 24,00	166,0 163,5	6,00 18,30	121,5 110,5
26	11,30	159,0	4,25 17,00	111,0 92,0	1,10 13,40	154,0 161,0	6,30 19,05	114,0 103,5	11,40	172,0	6,05 19,00	117,5 111,5
27 Ⓣ	0,10 12,35	152,5 155,5	5,05 17,45	114,0 69,0	1,20 13,55	152,5 158,0	6,55 19,50	115,0 99,0	0,40 12,00	162,5 167,5	6,40 20,00	117,5 108,0
28	0,45 13,00	148,5 156,5	5,20 18,10	111,5 82,0	1,35 13,30	150,0 160,0	7,10 20,00	114,0 101,0	1,25 12,35	158,0 171,0	7,00 19,55	116,5 112,0

Giorno e lunazione	Diga Sud Lido				Punta della Salute				Porto di Marghera			
	ALTA		BASSA		ALTA		BASSA		ALTA		BASSA	
	Ora	cm.	Ora	cm.	Ora	cm.	Ora	cm.	Ora	cm.	Ora	cm.
1	0,25 10,20	184,0 187,0	5,10 17,55	148,0 104,5	1,45 12,00	188,0 193,0	6,50 18,55	152,0 111,5	1,50 12,10	189,0 193,0	6,45 19,15	149,0 106,0
2	1,00 11,25	189,0 164,5	7,00 13,20	147,5 112,5	2,20 12,35	194,5 169,0	8,15 18,35	149,0 115,0	2,20 12,55	194,0 169,0	8,40 19,05	145,0 109,0
3	1,00 12,00	188,5 157,0	7,20 18,25	140,0 133,5	2,05 13,10	193,5 162,0	8,45 19,10	144,0 136,5	2,05 13,10	192,5 160,5	8,50 19,40	138,5 130,0
4	1,00 13,40	181,0 147,0	8,30 18,10	120,0 132,0	2,10 14,35	186,5 152,0	9,20 19,05	122,0 136,0	2,05 13,00	183,5 149,0	10,05 19,15	114,5 128,0
5 ☽	2,25 17,45	172,0 149,0	9,00 21,40	130,5 145,0	2,45 18,05	177,0 152,5	9,20 21,20	135,5 150,0	3,00 19,00	172,5 146,5	10,40 21,00	128,0 142,0
6	2,50 19,10	166,0 148,0	11,10 23,40	131,0 138,0	4,45 19,45	170,0 151,5	12,20	135,5	5,00 20,50	162,5 143,5	12,50	125,5
7	3,30 20,00	163,0 152,5	14,05 23,40	121,0 138,0	6,20 20,45	168,0 160,0	0,20 13,05	142,5 124,0	6,30 21,00	160,5 151,0	1,00 13,00	132,0 113,0
8	6,15 21,00	181,0 158,0	14,15	104,5	7,05 21,50	186,0 165,0	0,55 13,10	140,5 108,5	7,10 22,00	177,5 155,5	1,00 13,50	128,5 94,5
9	7,00 22,05	196,0 180,5	0,50 14,40	147,5 103,0	7,40 22,35	201,0 185,0	1,50 15,40	152,0 109,0	8,05 23,00	202,5 186,0	2,00 15,45	138,0 103,0
10	7,55 23,00	187,5 189,0	2,25 15,10	152,5 98,0	8,25 22,55	192,0 193,0	3,30 15,45	157,5 102,5	8,50 22,50	192,0 194,0	3,35 16,00	154,0 98,0

Giorno e lunazione	Diga Sud Lido				Punta della Salute				Porto di Marghera			
	ALTA		BASSA		ALTA		BASSA		ALTA		BASSA	
	Ora	cm.	Ora	cm.	Ora	cm.	Ora	cm.	Ora	cm.	Ora	cm.
11	9,00 22,10	188,0 189,0	4,20 16,00	140,0 94,5	9,50 23,20	192,0 193,0	4,40 16,55	143,5 97,5	10,00 23,30	194,0 195,0	5,05 17,00	140,0 97,5
12 ●	9,45 23,50	205,0 183,0	5,15 15,35	127,0 99,0	10,35 23,10	208,0 187,0	4,45 17,05	132,0 107,0	11,05 23,50	209,0 189,0	5,30 17,55	127,5 101,5
13	9,45 23,40	201,0 180,0	4,00 16,25	125,5 84,0	10,30	203,0	4,35 17,40	129,0 91,0	10,55	205,0	5,15 18,15	125,0 87,5
14	10,40 23,55	191,0 182,0	4,40 17,25	130,5 79,0	0,30 11,35	184,0 195,0	6,05 18,00	135,0 82,0	0,30 11,25	186,0 197,0	6,00 18,20	131,0 86,0
15	10,50	178,0	5,30 17,15	120,0 83,0	1,00 12,00	186,0 182,0	6,55 18,15	124,0 88,0	1,05 11,50	187,5 184,0	6,55 19,00	119,5 85,0
16	0,05 11,15	183,0 162,0	6,00 17,15	115,0 89,0	1,25 12,45	188,0 169,0	7,20 18,35	120,0 92,0	1,45 13,00	190,0 171,5	7,55 19,05	116,0 86,0
17	0,25 12,05	174,0 152,0	6,40 17,55	117,5 103,5	2,00 13,20	180,0 158,0	8,35 19,00	119,0 105,0	2,10 13,35	181,0 162,0	8,40 19,40	116,0 102,0
18	1,45 12,55	171,5 138,0	8,40 18,00	119,5 113,0	2,55 14,05	176,0 143,0	9,35 19,20	120,0 113,0	2,55 14,15	178,0 145,5	9,45 19,50	118,5 110,5
19 ☽	3,15 13,40	173,0 129,0	11,35 19,00	115,5 114,5	3,40 16,00	174,0 130,0	12,50 19,45	120,0 119,0	3,50 16,20	183,5 132,0	13,00 20,40	118,5 115,5
20	4,00	158,5	12,00	93,0	5,00	160,0	13,25	95,0	5,40	162,0	13,00	94,0

Giorno e lunazione	Diga Sud Lido				Punta della Salute				Porto di Marghera			
	ALTA		BASSA		ALTA		BASSA		ALTA		BASSA	
	Ora	cm.	Ora	cm.	Ora	cm.	Ora	cm.	Ora	cm.	Ora	cm.
21	5,55 19,50	155,0 140,5	13,00	78,5	6,00 20,55	159,0 155,5	13,45	78,0	6,15 21,00	160,0 148,0	14,00	74,5
22	5,10 20,45	149,0 153,0	0,50 13,30	130,5 70,5	6,55 21,25	152,0 158,5	0,55 13,50	133,0 70,0	6,15 21,40	154,5 162,0	1,20 14,15	133,0 65,0
23	6,20 22,10	150,5 165,0	1,00 14,20	130,5 76,5	7,40 22,40	153,5 170,0	2,40 14,40	134,0 78,0	8,00 22,50	156,5 173,5	2,25 14,55	133,0 75,5
24	8,50 20,50	160,0 172,0	2,00 14,30	118,5 84,5	9,10 22,30	166,0 176,0	3,55 15,50	122,0 86,0	9,30 22,40	169,0 179,0	4,10 16,00	119,5 80,0
25	8,40 21,00	163,0 162,0	3,00 15,00	108,0 75,0	9,45 22,40	168,0 166,0	4,10 15,55	112,0 77,0	10,15 22,50	171,0 169,0	4,55 16,30	108,0 71,0
26	8,40 22,30	171,0 160,5	3,05 15,20	101,0 77,5	10,45 23,15	175,0 165,0	3,55 16,35	104,0 83,5	11,00 24,00	176,5 169,0	4,50 17,00	105,0 76,0
27 ●	9,15 23,05	166,0 156,0	3,40 16,05	106,0 60,0	11,05 24,00	169,5 161,0	4,50 17,15	108,0 60,5	10,45	172,0	5,30 17,30	104,0 52,0
28	9,40 22,45	168,0 169,0	4,05 16,40	105,0 72,0	11,20	172,5	5,20 17,25	160,5 73,0	0,20 11,05	164,5 176,0	5,35 17,40	103,0 65,5

Massime ampiezze di marea osservate durante il mese

Stazione Mareografica	Alta			Bassa			Ampiezza cm.	Bassa			Alta			Ampiezza cm.
	Giorno	Ora	Altezza cm.	Giorno	Ora	Altezza cm.		Giorno	Ora	Altezza cm.	Giorno	Ora	Altezza cm.	
Trieste	13	9,30	211,0	13	16,05	79,0	132,0	14	16,50	74,5	14	23,40	191,0	116,5
Porto Cortellazzo	13	9,40	211,0	13	18,05	116,0	95,0	15	18,55	109,0	16	0,45	194,0	85,0
Faro Rocchetta	13	10,30	197,0	13	17,40	89,0	108,0	15	18,00	87,5	16	1,25	185,0	97,5
Cavallino	27	11,35	155,5	27	17,45	69,0	86,5	22	15,00	71,0	22	23,25	151,0	80,0
Valle Dogà	14	13,40	179,5	14	21,00	116,0	63,5	15	21,05	111,0	16	4,00	172,0	61,0
Pagliaga	13	12,30	198,5	13	20,00	122,0	76,5	10	17,55	121,5	11	0,05	190,0	68,5
Diga Sud Lido	13	9,45	201,0	13	16,25	84,0	117,0	14	17,25	79,0	14	23,55	182,0	103,0
Punta della Salute	14	11,35	195,0	14	18,00	82,0	113,0	14	18,00	82,0	15	1,00	186,0	104,0
Porto Industriale di Marghera	27	10,45	172,0	27	17,20	52,0	120,0	27	17,20	52,0	28	0,20	164,5	112,5

Massima escursione del livello del mare durante il mese

Stazione Mareografica	Livello massimo			Livello minimo			Escursione cm.
	Giorno	Ora	Altezza cm.	Giorno	Ora	Altezza cm.	
Trieste	12	9,15	215,0	28	16,05	65,0	150,0
Porto Cortellazzo	12	9,20	217,0	27	18,00	95,0	122,0
Faro Rocchetta	12	10,30	204,0	27	17,10	69,5	134,5
Cavallino	9	10,40	184,0	27	17,45	69,0	115,0
Valle Dogà	12	12,55	190,0	27	19,50	99,0	91,0
Pagliaga	12	12,00	202,5	27	20,00	108,0	94,5
Diga Sud Lido	12	9,45	205,0	27	16,05	60,0	145,0
Punta della Salute	12	10,35	208,0	27	17,15	60,5	147,5
Porto Indust. Marghera	12	11,05	209,0	27	17,20	52,0	157,0

CENNI SULL' ANDAMENTO DEGLI ELEMENTI METEOROLOGICI ED IDROLOGICI DURANTE IL MESE

METEOROLOGIA.

1) *Temperatura.* - Dal prospetto seguente, nel quale per i principali Osservatori della regione le medie mensili della temperatura sono poste a confronto con i rispettivi valori normali e sono inoltre riportati gli estremi termometrici mensili, si rileva che la media mensile di marzo è superiore alla normale. La differenza è di pochi decimi lungo le coste, supera il grado altrove, raggiunge 2°,4 a Trento.

Temperatura \ Osservatorio	Trieste	Udine	Venezia (Lido)	Padova	Venda	Rovigo	Belluno	Trento
Massima . . .	20,9	19,8	17,0	20,5	17,1	20,9	20,8	22,2
Minima	1,8	0,6	0,4	− 1,5	− 1,8	− 0,4	− 3,8	− 1,3
Media mensile . .	9,3	9,5	9,1	9,2	7,5	9,6	7,7	9,8
Valore normale	8,9	8,2	8,4	8,2	5,6	8,3	6,0	7,4

La temperatura, nel suo andamento generale, dopo il forte aumento della fine di febbraio, al primo di marzo scende rapidamente, ma nei giorni successivi riprende a salire e continua la sua salita per tutto il mese, presentando però dei minimi relativi; il più notevole di tutti, specie nel Trentino, è verso il 25.

La *massima assoluta* del mese si registra il 31 a Venezia e a Trieste, nei giorni dal 22 al 24 nelle altre località.

La *minima assoluta* si nota nei primi giorni del mese e precisamente dal 4 all' 8.

Ponendo a confronto i minimi assoluti giornalieri della temperatura a Padova (m. 15 s. l. m.) ed al Venda (m. 575 s. l. m.), si rileva che la temperatura minima al Venda è superiore a quella di Padova in 21 giorni; in 10 di questi la differenza supera i 3° e in 2 giorni i 5°. La differenza più forte (6°,2) si ha il 25. Queste differenze si fanno sentire anche nella media giornaliera in guisa tale che in 2 giorni la media al Venda è superiore a quella di Padova.

La massima al Venda risulta sempre inferiore alla massima di Padova; ciò denota che l' inversione è durata solo una parte della giornata, precisamente nelle ore meno calde.

Allo scopo di fornire un'idea sull'*andamento della temperatura alle varie quote*, nel seguente prospetto, per ciascuna delle tre regioni del compartimento, sono riportate le medie decadiche e mensili della temperatura, ottenute quali medie delle temperature rilevate in tutte le stazioni di osservazione distribuite in vari gruppi secondo la loro quota.

	Quota sul mare metri	16	263	521	762	1017	1300	—	—	—
VENEZIA GIULIA	*Numero di stazioni*	5	8	9	4	3	1	—	—	—
	Media I decade	5,6	4,4	3,3	3,0	1,4	− 0,6	—	—	—
	Media II decade	9,1	8,4	7,2	6,9	6,0	3,2	—	—	—
	Media III decade	11,8	10,7	10,1	8,9	7,4	4,6	—	—	—
	Media mensile . .	8,9	7,8	6,9	6,3	4,9	2,4	—	—	—
	Quota sul mare metri	9	251	471	773	1004	1245	1526	1612	1985
VENEZIA EUGANEA	*Numero di stazioni*	12	6	6	3	9	5	4	1	1
	Media I decade	6,4	5,8	4,5	3,6	1,2	1,2	− 1,8	− 1,3	− 5,9
	Media II decade	9,9	9,2	8,1	6,3	5,3	4,9	3,1	3,4	0,9
	Media III decade	12,2	11,7	10,0	7,7	6,6	6,2	4,8	4,8	2,3
	Media mensile . .	9,5	8,9	7,5	5,9	4,4	4,1	2,0	2,3	− 0,9
	Quota sul mare metri	246	540	750	987	1245	1470	1665	1984	2600
VENEZIA TRIDENTINA	*Numero di stazioni*	3	2	3	5	8	9	2	1	1
	Media I decade	6,4	4,5	4,3	1,7	− 0,8	− 0,7	− 3,3	− 6,1	− 9,2
	Media II decade	10,3	8,1	8,7	6,5	4,0	4,1	3,1	− 1,2	− 3,0
	Media III decade	11,9	10,4	9,4	7,5	5,9	5,5	3,5	2,0	− 2,2
	Media mensile . .	9,6	7,6	7,4	5,2	3,0	3,0	1,1	− 1,8	− 4,8

2) *Nebulosità.* - Nella media mensile la nebulosità è dapertutto inferiore al valore normale.

Gli scostamenti sono compresi tra 0,5 a Belluno, 2,3 a Trento e 2,6 a Rovigo.

La II decade è generalmente la meno coperta (media decadica tra 1,5 a Rovigo e 4,9 a Padova); la decade più coperta è la I nella Venezia Giulia (media decadica 4,6 ad Udine e 5,5 a Trieste), la III altrove (4,7 a Rovigo, 6,9 a Padova).

Nebulosità \ Osservatorio	Trieste	Venezia (Lido)	Padova	Rovigo	Belluno	Trento
Media mensile . .	4,4	4,4	5,4	3,2	4,6	3,4
Valore normale .	6,0	6,0	6,2	5,8	5,1	5,7

3) *Vento.* - La media mensile della velocità del vento è inferiore al normale. Il vento è molto debole in tutto il mese; la media giornaliera supera i 20 Km/ora una volta sola a Venezia, il 27 (media giornaliera 42,9 direzione prevalente da ENE)

Velocità del vento \ Osservatorio	Trieste	Udine	Venezia (Lido)	Padova	Trento
Media mensile . . .	3,4	9,3	»	4,6	6,8
Valore normale . .	14,1	14,1	16,0	6,2	6,0

4) *Pressione atmosferica* (1) - La media mensile della pressione atmosferica, mm. 767,6, supera il valore normale di mm. 6,8.

L' *altezza massima*, di mm. 773,2 si registra alle 1ʰ del 10; l' *altezza minima*, mm. 758,7, alle 15ʰ del 7; si ha, pertanto, una escursione di mm. 14,5, che è di mm. 11,7 inferiore alla escursione media, del mese di marzo.

Nel seguente prospetto sono riportati i dati di due variazioni barometriche registrate in discesa e due in salita, le più caratteristiche del mese.

DISCESA							SALITA						
Inizio		Durata ore	Pressione		Discesa totale mm.	Discesa oraria mm.	Inizio		Durata ore	Pressione		Salita totale mm.	Salita oraria mm.
Giorno	Ora		Da mm.	A mm.			Giorno	Ora		Da mm.	A mm.		
4	12	4	769,1	765,0	4,1	1,03	9	18	4	769,0	771,5	2,5	0,62
1	11	29	770,9	761,7	9,2	0,32	7	15	58	758,7	773,2	14,5	0,25

5) *Precipitazioni atmosferiche.* - Le precipitazioni si registrano in piccole quantità e in poche località nei giorni 8 e 9; più diffuse e più abbondanti sono nei giorni dal 26 al 29. Difatti il 27 si notano mm. 19,0 al Venda, mm. 80,0 a Possagno, mm. 42,4 a Belluno, mm. 47,4 a Tai di Cadore, mm. 35,2 a Trento; il 28 (gp) mm. 60,3 a Plezzo, mm. 73,2 ad Ampezzo, mm. 250 a Diga Cellina - *totale giornaliero massimo del* mese - mm. 123,8 a Tramonti di Sopra, mm. 71,0 a Gosaldo, mm. 82,8 a Pedesalto, mm. 95,2 ad Asiago, mm. 233,4 a Staro, mm. 209,0 a Lambre d' Agni, mm. 57,5 a Cles, mm. 37,1 a Silandro.

Le precipitazioni mensili hanno raggiunto valori notevoli solo nel medio ed alto Adige (Silandro rapporto 1,24); altrove, sia in pianura che in montagna, sono state scarsissime; quasi dapertutto il totale mensile è inferiore a metà del valor normale.

(1) I valori della pressione atmosferica qui riportati sono stati desunti dal barometrografo Agelisi, in funzione presso l' Osservatorio meteorologico di Venezia (Lido) e sono ridotti a 0° ed al livello del mare.

Precipitazioni \ Stazione	Trieste	Fiume	Udine	Venezia (Lido)	Padova
Totale mensile	9,2	112,5	33,2	18,4	29,6
Valore normale	79,0	221,6	125,3	67,1	75,8
Rapporto . .	0,12	0,51	0,27	0,27	0,39

Precipitazioni \ Stazione	Rovigo	Rocca	Belluno	Silandro	Trento
Totale mensile	10,2	71,3	68,4	37,1	73,4
Valore normale	51,8	200,0	95,4	30,0	64,4
Rapporto . .	0,20	0,36	0,72	1,24	1,14

Dall' ispezione alla carta delle precipitazioni mensili appare come nella parte meridionale della pianura veneta e nell' Istria occidentale, Carso compreso, sono caduti meno di 25 mm. Lungo il corso inferiore del Po sono cadute meno di 10 mm.

L' isoieta 25 passa tra Berici e Euganei e va a finire alla foce del Piave. Nella parte orientale l' isoieta 25 abbraccia le foci dell' Isonzo, sale nell' interno del Carso, costeggia il Pinca e poi scende nell' Istria e va alla foce dell' Arsa. Nella zona montuosa caddero meno di 25 mm. nel bacino dell' Isarco e in un' area ristretta sul Noce, vicino alle sorgenti del medesimo.

La solita fascia dei massimi, orientata da SW a NE, racchiusa dalla isoieta 100 mm., comprende varie piccole aree con oltre 200 mm.: una tra le sorgenti dell' Agno e quelle del Leogra (Lambre d' Agni mm. 261, Staro mm. 273), un' altra a cavallo del Brenta ad oriente d' Asiago (Sasso d' Asiago mm. 219), un' altra tra le pendici settentrionali del Grappa e Feltre (Seren del Grappa mm. 228), e un' ultima, la più estesa delle precedenti e la più importante, comprende le sorgenti del Cellina e del Meduna (Chievolis mm. 212, Diga Cellina mm. 293 - *totale mensile massimo della regione*).

Le precipitazioni tutte, in pianura, sono allo stato di pioggia; nell' alta valle dell' Adige furono tutte *nevose*; nel resto della zona montuosa solo nell' ultimo periodo piovoso del mese alle quote maggiori caddero allo stato di *neve*.

Mancano notizie precise sullo spessore della neve nella zona montuosa.

REGIME DEI CORSI D' ACQUA.

I livelli dei corsi d' acqua, sono, in generale, stazionari fino al 25. Dopo tale giorno, per effetto delle precipitazioni, si ha un sensibile incremento che porta a registrare le massime altezze idrometriche nei giorni 28 o 29.

Nel seguente prospetto, per i principali corsi d'acqua della regione in sezioni caratteristiche, sono riportati i valori massimi e minimi delle altezze idrometriche e delle portate.

CORSO D'ACQUA	STAZIONE	Bacino di drenaggio Kmq.	Massimo assoluto			Minimo assoluto		
			Giorno	Altezza idromet. cm.	Portata mc/sec.	Giorno	Altezza idromet. cm.	Portata mc/sec.
Tagliamento	Pioverno . .	1900	29	114	125	1	77	54,3
Piave	Segusino . .	3333	28	284	386	1	100	26,1
Bacchiglione	Montegaldella .	1384	28	474	164	26	4	9,6
Adige	Boara Pisani .	11954	29	»	277 (1)	1	»	92,0 (1)

(1) I valori delle portate sono calcolati con riferimento all' idrometro di Boara Polesine.

MAREOGRAFIA.

Le altezze di marea registrate nel bacino di S. Marco (Punta della Salute) sono durante quasi tutto il mese inferiori alle previsioni e presentano scostamenti fino 40 cm. circa.

Solo nei giorni 27 e 28, per l' influenza dei fattori meteorologici, le altezze di marea superano le previsioni con un eccesso massimo, il giorno 28, di circa 35 cm.

Osservatorio di Trieste

Latitudine Nord 45° 39′ — Longitudine Est da Roma 1° 19′
Altitudine: barometro m. 8 s. l. m. - termometri m. 11 s. l. m.

Giorno	Altezza barom. ridotta 0° Media mm. 700 +	Temperatura dell'aria in centigradi: Media	Massima	Minima	Umidità relativa media	Vento al suolo: Velocità media km./ora	Vento preval.: Direzione	Durata ore	Velocità massima: km./ora	Direzione	Ora	Altezza di precip. in mm.	Nebulosità	Fenomeni vari
1	70,0	5,3	7,6	2,7	87	1,8	NW	4	5	NNW	17	—	10	≡ n′ a p n″
2	63,8	7,8	9,4	6,7	77	7,9	ENE	7	29	ENE	22	—	10	≡ a p
3	66,8	6,3	9,2	3,1	46	10,6	ENE	6	25	ENE	1	—	1	
4	67,1	5,5	9,3	2,5	43	8,5	SW	6	21	ENE	3	—	2	
5	61,6	6,5	10,4	3,4	60	2,5	E	6	10	NNW	13	—	5	
6	61,7	6,1	9,5	4,3	64	1,9	E	4	7	NNW	15	—	6	
7	60,3	6,9	11,6	4,0	52	7,7	ENE	12	22	ENE	24	—	7	
8	65,1	4,4	7,1	1,8	77	4,7	WNW	5	15	ENE	1	—	4	
9	68,7	5,6	9,1	2,1	65	3,7	ESE	5	8	W	12	—	3	
10	70,7	6,1	8,7	4,6	68	1,1	ESE	3	6	NNW	16	—	7	
Media o totale I. decade	65,6	6,1	9,2	3,5	64	5,0						0,0	5,5	
11	67,1	7,1	9,0	4,8	69	1,1	ESE	3	5	W	24	—	5	
12	72,1	9,0	12,3	6,7	64	2,4	NW	6	8	NW	14	—	3	≡ a
13	71,6	8,1	11,9	5,3	67	1,5	E	5	6	NW	12	—	0	≡ a
14	71,2	8,8	12,9	5,2	77	1,3	E	4	6	N	24	—	3	≡ a
15	70,0	9,6	12,7	6,3	72	1,8	W	4	8	WSW	13	—	3	≡ a
16	68,8	9,3	12,6	7,0	79	2,7	E	4	10	WNW	18	—	1	≡ a
17	66,6	9,5	12,0	6,9	82	2,1	NW	7	6	SE	6	—	9	≡ a
18	69,3	10,5	13,3	7,5	59	2,8	SE	4	6	WNW	14	0,7	3	● n′
19	72,3	11,2	14,2	8,8	59	1,6	ESE	5	6	NW	13	—	6	
20	71,7	10,6	14,8	7,2	58	2,5	E	5	8	NW	15	—	3	≡ a
Media o totale II. decade	70,1	9,4	12,6	6,6	69	2,0						0,7	3,6	
21	69,7	11,5	14,6	9,2	59	2,6	E	4	8	W	14	—	3	≡ a
22	70,3	11,1	14,7	8,0	71	2,1	WNW	5	6	WNW	15	—	0	≡ a
23	71,5	12,3	16,0	9,1	59	2,0	NW	6	5	NW	15	—	0	
24	69,2	12,3	17,5	8,6	52	1,7	WNW	4	7	SE	24	—	0	
25	67,2	12,1	15,7	8,8	62	1,7	WNW	4	5	WNW	12	—	3	
26	65,4	12,1	14,6	9,9	75	2,6	E	6	9	NW	12	—	10	● p n″
27	64,8	12,3	15,4	11,7	86	4,0	ENE	8	13	ENE	14	2,2	10	● n′ a p
28	64,8	13,1	15,4	11,1	81	6,1	ENE	8	10	SSW	11	5,2	7	● n′
29	65,5	11,9	14,8	9,6	78	2,8	SE	3	10	WSW	14	1,1	1	
30	64,6	11,8	13,8	10,1	82	3,0	W	6	11	WSW	13	—	5	
31	64,0	14,8	20,9	10,4	73	5,3	ENE	6	14	WSW	10	—	5	
Media o totale III. decade	67,0	12,3	15,6	9,7	71	3,1						8,5	4,0	
Media o totale mensile	67,6	9,3	12,5	6,6	68	3,4						9,2	4,4	

Osservatorio di Udine (Castello)

Latitudine Nord 46° 4′ — Longitudine Est da Roma 0° 47′
Altitudine: barometro m. 159 s. l. m. - termometri m. 146 s. l. m.

Giorno	Temperatura dell'aria in centigradi: Media	Massima	Minima	Umidità relativa media	Vento al suolo: Velocità media km./ora	Vento preval.: Direzione	Durata ore	Velocità massima: km/ora	Direzione	Ora	Altezza di precip. in mm.	Nebulosità	Fenomeni vari
1	8,1	13,3	5,9	83	9,5	E	10	16	NNE	3	—	3	≡ p n″
2	7,1	9,4	5,0	88	12,6	E	18	52	E	19	0,8	9	≡ n′ a ● n″ ↯
3	6,5	10,6	4,0	32	16,1	N	13	36	N	18	—	2	↯
4	5,3	9,6	2,2	43	17,4	I Q.	16	30	N	8	—	1	
5	5,5	12,3	0,6	62	10,1	I Q.	20	16	NNE	4	—	5	
6	5,8	11,5	2,2	66	10,1	E	9	22	E	3	—	4	
7	5,9	11,4	2,2	69	12,6	E	13	32	ENE	23	—	5	
8	3,3	5,6	1,7	84	7,3	W	6	20	ENE	1	0,2	6	✳ n′
9	6,0	12,0	1,3	70	9,2	E	7	16	SE	18	—	2	
10	5,2	6,8	4,1	75	4,3	I Q.	18	10	NNE	24	—	9	
Media o totale I. decade	5,9	10,3	2,9	67	10,9						1,0	4,6	
11	6,3	9,6	3,0	77	6,7	NNE	14	16	E	24	—	7	
12	9,2	15,0	5,8	70	10,5	I Q.	10	28	S	19	—	4	
13	10,1	17,0	4,1	72	8,7	E	8	14	NNE	8	—	0	V
14	11,0	17,6	5,8	71	6,2	S	8	14	S	18	—	3	
15	12,2	18,8	6,9	72	7,5	S	7	12	ENE	3	—	3	
16	11,3	17,8	6,5	78	8,5	E	7	24	S	16	—	3	
17	9,8	12,3	8,6	86	3,8	E	10	16	N	21	—	9	
18	10,9	17,0	6,7	63	10,9	I Q.	15	22	SW	18	—	4	
19	10,8	17,0	6,4	62	9,8	S	8	24	S	16	—	4	
20	11,2	17,6	5,9	66	8,6	I Q.	15	18	S	16	—	4	
Media o totale II. decade	10,3	16,0	6,0	72	8,1						0,0	4,1	
21	11,8	17,0	7,7	71	7,1	I Q.	12	14	S	17	—	4	
22	12,5	19,6	7,0	72	8,4	I Q.	14	20	N	24	—	0	
23	13,6	19,8	8,6	65	8,9	ESE	10	16	N	1	—	0	
24	13,6	19,7	8,7	62	6,8	NE	6	20	SSW	18	—	1	
25	13,5	19,6	7,9	61	9,0	E	7	18	SW	20	—	3	
26	11,6	15,2	9,2	68	8,9	I Q.	16	20	N	22	3,0	9	● p n″
27	9,6	10,4	9,2	91	15,8	N	11	24	N	18	17,4	9	●
28	11,6	14,9	9,5	88	11,4	E	13	26	S	8	11,8	8	● n′ a p
29	12,3	16,8	9,4	84	7,4	III Q.	11	18	SSW	16	—	4	
30	12,2	14,3	10,5	86	4,0	SSW	9	10	SSW	18	—	7	
31	13,9	19,8	10,2	72	11,8	I Q.	17	30	ENE	22	—	4	
Media o totale III. decade	12,4	17,0	8,9	75	9,0						32,2	4,5	
Media o totale mensile	9,5	14,4	5,9	71	9,3						33,2	4,4	

Osservatorio di Belluno

Latitudine Nord 46° 9′ — Longitudine Ovest da Roma 0° 14′
Altitudine dei termometri m. 404 s. l. m.

Giorno	Temperatura dell'aria in centigradi: Media	Massima	Minima	Umidità relativa media	Vento al suolo — Direzione prevalente	Altezza di precip. in mm.	Nebulosità	Fenomeni vari
1	6,4	13,1	1,6	89	CALMA	—	4	
2	5,5	11,1	2,6	80	CALMA	—	9	
3	4,1	9,3	0,4	30	W	—	2	
4	2,6	9,3	- 3,6	47	W	—	1	
5	2,0	8,2	- 3,8	66	CALMA	—	6	
6	3,9	11,3	- 1,6	62	CALMA	—	4	
7	4,1	11,1	- 2,4	74	W	—	8	
8	2,2	5,6	0,4	80	W	1,2	6	● n′
9	4,3	13,3	- 1,2	66	W	—	3	
10	3,9	9,2	- 0,3	70	W	—	6	
Media o totale I decade	3,9	10,2	- 0,8	66		1,2	4,9	
11	2,8	7,2	- 1,4	81	W	—	1	
12	6,5	15,0	0,4	75	W	—	2	
13	8,0	16,7	1,3	74	W	—	0	
14	9,0	17,7	2,2	72	W	—	3	
15	9,8	17,3	3,3	74	W	—	5	
16	9,9	17,7	3,1	74	CALMA	—	4	
17	10,0	16,3	7,3	79	W	—	9	
18	9,3	16,7	4,0	69	CALMA	—	5	
19	9,1	16,5	2,3	69	W	—	2	
20	10,1	18,2	4,0	71	W	—	3	
Media o totale II. decade	8,5	15,9	2,7	74		0,0	3,4	
21	11,1	17,2	5,2	74	W	—	0	
22	11,7	20,8	4,0	70	W	—	2	
23	11,6	19,8	4,3	70	W	—	2	
24	12,6	20,0	6,6	71	CALMA	—	0	
25	11,6	18,3	5,2	69	W	—	4	
26	8,4	10,3	6,3	83	W	9,2	10	● a p n′
27	6,5	8,3	5,8	85	W	42,4	10	●
28	8,5	12,8	5,7	82	CALMA	15,6	10	● n′ a p
29	10,5	16,7	4,8	76	W	—	6	
30	12,1	18,2	8,6	77	CALMA	—	7	
31	13,2	20,2	7,1	74	W	—	5	
Media o totale III. decade	10,7	16,6	5,8	76		67,2	5,6	
Media o totale mensile	7,7	14,2	2,6	72		68,4	4,6	

Osservatorio di Lido (Venezia)

Latitudine Nord 45° 26′ — Longitudine Ovest da Roma 0° 4′
Altitudine: barometro m. 4 s. l. m. - termometri m. 3 s. l. m.

Giorno	Altezza barometr. ridotta a° Media mm. 760 +	Temperatura dell'aria in centigradi: Media	Massima	Minima	Umidità relativa media	Vento al suolo: Velocità media km./ora	Vento preval.: Direzione	Durata ore	Velocità massima: km./ora	Direzione	Ora	Altezza di precip. in mm.	Nebulosità	Fenomeni vari
1	70,3	3,9	5,0	2,6	90	»	»	»	»	»	»	—	10	≡
2	63,7	6,7	9,6	4,7	85	»	»	»	»	»	»	—	10	∞ n′ a
3	67,0	6,4	9,8	2,2	53	»	»	»	»	»	»	—	0	
4	66,6	5,8	11,2	0,7	52	»	»	»	»	»	»	—	1	
5	61,3	5,4	11,0	0,4	73	»	»	»	»	»	»	—	4	
6	61,6	6,3	10,2	2,5	84	»	»	»	»	»	»	—	3	
7	60,1	6,6	11,5	1,8	83	»	»	»	»	»	»	—	1	
8	65,1	5,3	7,8	3,1	82	»	»	»	»	»	»	—	10	
9	68,3	6,7	10,3	3,0	81	»	»	»	»	»	»	0,4	3	● n′
10	70,8	7,5	10,5	5,4	79	»	»	»	»	»	»	—	6	
Media o totale I decade	65,5	6,0	9,7	2,6	76	»						0,4	4,8	
11	67,5	7,1	12,2	3,0	84	»	»	»	»	»	»	—	4	
12	71,8	8,4	12,8	4,5	83	»	»	»	»	»	»	—	2	
13	71,6	9,1	14,5	4,1	81	»	»	»	»	»	»	—	0	
14	71,1	8,9	13,6	4,0	86	»	»	»	»	»	»	—	4	≡ n′ a
15	69,8	11,1	15,4	8,4	83	»	»	»	»	»	»	—	3	
16	68,5	9,5	13,9	6,0	86	»	»	»	»	»	»	—	0	≡ n′ a
17	66,6	9,7	11,4	8,8	89	»	»	»	»	»	»	—	10	
18	69,2	11,0	15,2	7,2	78	7,3	SE	7	20	S	18	—	0	
19	71,8	10,8	14,4	7,8	81	9,3	ESE	14	20	ESE	13	—	4	
20	71,4	10,4	14,6	6,7	85	13,4	ESE	7	22	E	3	—	4	
Media o totale II. decade	69,9	9,6	13,8	6,1	84	»						0,0	3,1	
21	69,1	11,4	14,5	9,6	86	10,5	ESE	12	18	ESE	13	—	3	
22	69,7	10,9	14,9	8,0	83	7,6	S	7	18	SSE	20	—	3	≡ n′ a
23	71,0	12,0	16,9	7,0	89	6,3	SSE	13	18	SSE	20	—	0	
24	68,6	12,3	16,9	7,8	81	9,1	NE	7	20	SSE	18	—	0	
25	67,1	11,2	16,0	7,2	81	2,1	S	9	8	S	3	—	8	≡ n′ a
26	65,0	11,2	14,2	9,4	85	15,0	ENE	9	32	ENE	24	4,6	10	● p n′
27	63,6	11,4	12,0	10,2	91	42,9	ENE	9	58	ESE	14	12,0	10	● ↯
28	64,4	12,1	15,2	10,2	89	15,9	SSE	8	44	SE	1	1,4	7	● n′ ∞ a ≡ n′ ↯
29	65,2	11,9	16,6	8,9	88	10,8	MERID.	11	24	SSE	17	—	4	≡ n′ a
30	64,3	10,7	12,4	9,4	91	5,6	MERID.	11	16	ESE	17	—	10	≡ n′ a n′
31	64,1	12,6	17,0	9,8	87	5,5	NNE	7	14	SSW	14	—	3	≡ n′ a
Media o totale III. decade	66,6	11,6	15,1	8,9	87	11,9						18,0	5,3	
Media o totale mensile	67,3	9,1	12,9	5,9	82	»						18,4	4,4	

Osservatorio di Padova (Via Storio)

Latitudine Nord 45° 24′ — Longitudine Ovest da Roma 0° 35′
Altitudine: barometro m. 17 s. l. m. - termometri m. 14,30 s. l. m.

Giorno	Altezza barometr. ridotta 0° Media mm. 700 +	Temperatura dell'aria in centigradi Media	Massima	Minima	Umidità relativa media	Vento al suolo Velocità media km./ora	Vento preval. Direzione	Durata ore	Velocità massima km./ora	Direzione	Ora	Altezza di precip. in mm.	Nebulosità	Eliofania in ore	Fenomeni vari
1	»	5,8	13,9	1,2	90	3,6	ESE	9	11	ESE	18	—	7	6,05	≡ n' a n' ∞ p
2	»	6,9	10,4	4,5	87	5,4	I Q.	18	16	ENE	23	—	6	1,40	≡ a ∞ p
3	»	6,3	12,5	1,0	50	7,5	III Q.	10	23	NNW	18	—	1	10,25	△ gocce
4	»	5,4	11,5	- 1,5	43	12,0	III Q.	15	23	WSW	21	—	2	9,20	V
5	»	5,1	12,5	- 0,9	72	3,1	I Q.	11	6	NE	12	—	6	7,55	V
6	»	5,7	13,7	0,2	70	4,3	SSE	6	14	S	17	—	4	7,40	V
7	»	5,9	12,5	0,2	83	6,2	NE	7	12	E	18	—	5	7,20	∞ a △
8	»	4,5	9,4	1,3	88	5,0	ORIEN.	9	18	NE	2	2,6	5	2,10	⊕ n'
9	»	6,7	12,5	2,2	81	3,2	ESE	8	9	ESE	20	—	4	7,25	△
10	»	6,5	12,6	2,4	81	3,6	ORIEN.	15	9	ESE	17	—	5	5,10	∞ a △
Media o totale I. decade	»	5,9	12,2	1,1	75	5,4						2,6	4,5	65,10	
11	»	6,3	14,6	0,1	84	3,0	NW	6	7	ENE	12	—	6	7,40	△ ∞ a p ⊕ n'
12	»	7,6	14,3	1,4	83	5,2	I Q.	18	9	E	14	—	3	8,35	∞ a p △
13	»	8,2	16,1	1,0	82	1,8	MERID.	5	7	S	22	—	5	8,55	∞ n' a p △
14	»	9,8	18,7	2,2	80	3,0	SSE	7	10	E	18	—	3	9,30	∞ a p △
15	»	11,1	17,6	6,3	76	2,0	SSE	6	6	SSE	21	—	5	6,15	∞ a p
16	»	10,7	18,9	4,1	78	3,9	SSE	8	12	ESE	17	—	3	8,40	∞ a p △
17	»	10,1	17,7	7,0	88	3,0	I Q.	18	8	NE	17	—	9	0,00	∞
18	»	11,6	17,8	6,7	68	5,5	S	7	11	SSW	16	—	4	8,00	∞ a gocce n'
19	»	10,6	19,5	3,8	72	4,8	ORIEN.	13	11	E	17	—	6	8,45	
20	»	11,1	18,9	5,3	76	3,7	NNE	7	9	ESE	18	—	5	8,25	∞ △
Media o totale II. decade	»	9,7	16,9	3,9	79	3,6						0,0	4,9	74,45	
21	»	12,1	18,3	8,0	81	2,8	ESE	6	8	ESE	19	—	7	6,10	≡ n' a ∞ p n'
22	»	11,8	18,9	6,2	81	3,3	ESE	9	7	ESE	19	—	5	7,20	≡ n' a ∞ p n'
23	»	12,5	20,5	6,2	77	3,3	ORIEN.	12	8	ESE	17	—	4	8,20	≡ n' a ∞ p n'
24	»	12,5	20,5	6,1	72	4,1	ESE	6	14	ESE	16	—	3	10,05	≡ n' ∞ a p
25	»	11,5	18,2	4,1	69	3,6	I Q.	18	9	ESE	16	—	10	5,10	△
26	»	10,7	13,5	9,3	81	6,4	I Q.	20	13	NE	23	5,4	10	0,00	● p n'
27	»	10,9	11,8	9,3	93	16,1	ENE	11	23	NE	9	10,0	10	0,00	● n' p n'
28	»	12,2	16,6	9,5	87	4,4	ESE	5	12	ESE	2	11,4	9	2,15	≡ n' a ● n' n' ≤
29	»	11,9	17,8	5,9	83	2,7	SSE	6	8	SSE	22	0,2	5	7,25	● n'
30	»	11,7	17,2	7,9	90	3,6	I Q.	13	8	ESE	18	—	8	1,50	≡ n' a
31	»	13,8	19,7	9,6	80	2,5	E	11	7	E	15	—	5	8,15	≡ n' a ∞ p
Media o totale III decade	»	12,0	17,5	7,5	81	4,8						27,0	6,9	56,50	
Media o totale mensile	»	9,2	15,5	4,2	78	4,6						29,6	5,4	196,45	

Osservatorio al Venda

Latitudine Nord 45° 19′ — Longitudine Ovest da Roma 0° 46′
Altitudine: barometro 579,31 s. l. m. - termometri 575 s. l. m.

Giorno	Altezza barometr. ridotta 0° Media mm.	Temperatura dell'aria in centigradi Media	Massima	Minima	Umidità relativa media	Altezza di precip. in mm.	Nebulosità	Fenomeni vari
1	717,7	8,9	11,8	5,9	71	—	3	
2	711,7	4,1	5,9	1,6	99	—	10	
3	714,7	2,9	6,4	1,0	34	—	1	
4	714,1	2,7	5,3	0,4	25	—	2	
5	709,7	3,7	7,6	- 0,2	49	—	6	
6	709,8	5,5	8,6	3,5	32	—	3	
7	708,5	3,3	6,7	0,4	78	—	5	≡ n' a
8	712,3	0,1	3,5	- 1,8	98	0,4	9	≡ n' a ⊕ a
9	716,3	3,2	7,8	0,6	83	—	3	≡ n' a
10	716,8	4,0	7,4	1,2	68	—	6	
Media o totale I. decade	713,2	3,8	7,1	1,3	64	0,4	4,8	
11	715,4	6,1	9,7	3,1	65	—	3	
12	719,6	6,5	9,5	3,5	75	—	2	
13	719,8	6,6	11,2	5,5	74	—	2	
14	719,4	10,2	13,9	7,6	69	—	0	
15	718,5	9,7	11,8	7,6	70	—	4	
16	717,2	10,5	14,8	8,4	65	—	2	
17	714,9	7,5	10,5	5,5	89	—	10	
18	717,9	8,5	13,0	5,5	63	—	3	
19	720,2	9,6	13,9	6,9	46	—	2	
20	719,9	10,9	14,1	8,6	60	—	4	
Media o totale II. decade	718,3	8,6	12,2	6,2	68	0,0	3,2	
21	718,1	10,6	14,1	8,6	69	—	6	
22	719,0	11,2	14,6	8,8	73	—	0	
23	720,1	12,2	15,3	9,5	59	—	1	
24	717,8	12,6	17,1	10,5	45	—	0	
25	715,6	11,4	12,8	10,3	47	—	6	
26	713,8	7,7	10,8	5,3	71	3,2	10	≡ p n' ● n' p
27	711,6	7,4	8,6	5,5	100	19,0	10	≡ ●
28	713,2	8,7	11,8	6,6	90	0,6	8	● n'
29	714,1	9,4	11,6	7,2	79	—	5	
30	713,3	10,1	13,2	8,6	83	—	7	≡ n'
31	713,4	10,6	14,1	8,6	78	—	5	≡ n'
Media o totale III decade	715,5	10,1	13,1	8,1	72	22,8	5,3	
Media o totale mensile	715,7	7,5	10,8	5,2	68	23,2	4,4	

Osservatorio di Trento (Alla Laste)

Latitudine Nord 46° 4′ — Longitudine Ovest da Roma 1° 20′
Altitudine: barometro m. 312 s. l. m. - termometri m. 309 s. l. m.

Giorno	Altezza barometr. ridotta 0° Media mm. 700 +	Temperatura dell'aria in centigradi: Media	Massima	Minima	Umidità relativa media	Vento al suolo: Velocità media km./ora	Vento preval.: Direzione	Durata ore	Velocità massima: km./ora	Direzione	Ora	Altezza di precip. in mm.	Nebulosità	Fenomeni vari
1	42,0	9,4	16,8	3,8	71	4,5	NE	6	8	S	16	—	2	△ ≡ p
2	35,9	8,3	16,5	2,8	64	5,8	N	8	13	NNW	23	—	1	△ ≡ n′ a
3	40,1	4,7	9,4	1,5	42	12,9	NNW	9	25	NNW	12	—	0	
4	39,0	3,8	11,1	- 1,3	51	4,5	II Q.	12	10	SSW	14	—	2	
5	34,4	5,4	12,1	0,4	53	9,6	IV Q.	23	24	NW	14	—	4	△
6	34,4	5,6	13,1	0,7	52	6,1	SETT.	15	12	NW	18	—	2	
7	32,5	6,8	16,0	0,5	57	7,0	SETT.	17	27	NNW	16	—	2	
8	36,3	6,5	11,1	2,9	64	9,1	NW	11	21	NW	13	—	2	
9	40,2	7,0	14,6	0,8	56	8,5	IV Q.	11	20	NNW	14	—	1	V
10	42,3	6,7	13,8	1,2	57	5,8	SETT.	14	14	S	16	—	3	
Media o totale I. decade	37,7	6,4	13,5	1,3	57	7,4						0,0	1,9	
11	39,9	10,6	17,8	3,6	56	11,0	NW	11	17	NW	6	—	4	
12	43,4	10,1	18,1	4,8	65	9,2	ENE	8	18	ENE	5	—	1	
13	43,7	10,2	18,4	4,0	68	5,9	I Q.	12	13	NW	17	—	0	△
14	43,3	10,8	19,5	4,8	66	6,8	I Q.	13	12	NW	18	—	1	△
15	42,2	11,1	19,1	5,7	67	6,5	IV Q.	10	15	NW	17	—	2	≡ p
16	40,9	11,6	19,7	5,7	69	5,6	I Q.	12	13	NW	18	—	2	△ ≡
17	38,4	11,9	19,1	7,9	71	6,4	ENE	7	17	ENE	21	—	5	≡ n′ a
18	41,4	11,3	17,8	5,5	59	6,3	IV Q.	9	11	ENE	6	—	3	≡ n′ a p
19	44,1	10,1	18,3	4,6	64	5,5	ENE	8	11	NW	16	—	6	≡ p
20	43,6	11,4	19,1	5,0	65	5,2	IV Q.	14	13	NW	17	—	7	≡ n′ a p
Media o totale II. decade	42,1	10,9	18,7	5,2	65	6,8						0,0	3,1	
21	41,4	12,9	20,1	7,9	70	6,0	I Q.	11	15	NW	18	—	3	≡ n′ a
22	41,9	13,1	22,2	6,7	66	7,0	ENE	9	15	NW	18	—	1	≡ p
23	43,3	13,0	21,4	6,9	67	7,5	ENE	11	18	NW	17	—	1	
24	41,0	13,9	21,2	8,1	68	7,1	ENE	9	11	NW	16	—	5	≡ n′ a p
25	39,0	13,5	20,4	7,9	64	7,0	ENE	9	15	S	16	—	9	
26	38,3	9,7	10,1	6,9	83	3,0	ORIEN.	10	8	NNW	3	14,8	10	● ≡
27	37,4	6,1	6,9	5,5	90	7,1	NNW	15	»	»	»	35,2	10	● ≡
28	37,2	9,5	14,6	5,9	84	5,5	NW	7	10	NNW	18	23,4	8	● n′ a
29	37,6	12,4	19,3	7,7	77	6,5	ENE	8	16	NW	17	—	4	
30	36,5	13,4	20,0	8,1	80	4,5	ENE	6	13	NW	16	—	4	△
31	36,3	14,6	21,0	9,9	79	6,8	NW	6	14	NW	16	—	3	△
Media o totale III. decade	39,1	12,0	17,9	7,4	75	6,1						73,4	5,3	
Media o totale mensile	39,6	9,8	16,7	4,6	66	6,8						73,4	3,4	

Osservatorio di Rovigo

Latitudine Nord 45° 5′ — Longitudine Ovest da Roma 0° 40′
Altitudine dei termometri m. 23 s. l. m.

Temperatura dell'aria in centigradi: Media	Massima	Minima	Umidità relativa media	Vento al suolo: Velocità media km./ora	Vento preval.: Direzione	Durata ore	Velocità massima: km/ora	Direzione	Ora	Altezza di precip. in mm.	Nebulosità	Fenomeni vari
6,8	14,4	1,4	85	4,8	III Q.	12	9	NE	23	—	7	≡ n′ a
7,5	10,7	5,4	96	8,7	NE	13	24	ENE	24	—	10	≡ n′ a
6,3	10,6	3,0	58	7,9	WNW	6	22	NNW	19	0,2	0	● n′
4,9	10,0	- 0,4	52	10,9	WSW	10	21	WSW	16	—	2	
»	»	»	70	6,5	NNE	7	11	N	9	—	5	
[6,6]	[12,6]	[0,6]	75	5,8	II Q.	10	12	S	21	—	2	
5,7	11,5	- 0,4	86	9,4	N	10	16	E	21	0,2	3	● n′ ≡ n′ a
6,1	11,1	2,9	83	9,1	ORIEN.	14	19	NE	2	—	3	
6,8	13,4	2,4	84	8,3	I Q.	15	13	SSE	18	—	0	
6,8	12,5	2,6	83	6,7	NE	7	12	N	3	—	2	
6,4	11,9	2,0	77	7,8						0,4	3,4	
7,2	13,5	1,6	88	6,7	NE	8	10	WNW	1	—	3	≡ n′ a
8,5	14,7	3,4	87	9,6	NNE	12	13	NNE	3	—	3	≡ n′ a
9,2	16,9	2,6	87	6,2	N	6	10	N	4	0,2	0	● n′
10,5	18,5	4,2	83	4,9	W	9	9	SE	19	0,2	»	● n′
10,6	17,5	6,6	87	5,8	ORIEN.	15	12	NE	4	—	»	
10,9	18,3	4,6	83	5,2	SSE	6	13	SSE	17	—	5	
10,4	16,5	6,6	92	7,1	IV Q.	8	14	NE	18	—	1	
11,7	16,7	7,7	75	7,8	SSE	7	14	S	18	—	0	
10,8	18,7	5,4	70	5,6	I Q.	11	9	S	1	—	0	
11,6	19,7	6,8	82	6,7	N	6	11	NNE	4	—	0	
10,1	17,1	5,0	83	6,6						0,4	[1,5]	
12,5	18,5	8,5	86	6,3	SETT.	17	11	N.	3	—	9	≡ n′ a
12,1	19,9	6,4	86	7,0	NE	10	12	NNE	9	—	3	≡ n′ a
12,9	20,5	5,6	80	6,5	NNE	10	10	E	17	0,2	3	● n′ ≡ n′ a
12,9	20,9	6,2	75	8,8	I Q.	21	16	E	17	0,2	0	● n′
12,1	18,3	7,5	75	9,5	NNE	16	14	NE	23	—	5	
10,8	12,9	9,6	96	11,5	NE	14	23	NE	23	3,8	10	● n′ a p n′
12,0	13,4	9,5	99	19,7	ENE	10	32	ENE	19	5,0	10	● n′ n′
12,4	16,5	8,8	88	6,1	S	6	13	S	21	0,2	5	● a
12,5	18,7	7,5	89	5,3	II Q.	12	9	SSE	20	—	2	
11,9	18,5	8,3	92	5,9	NNE	8	12	NNE	18	—	2	
13,1	18,7	8,3	86	5,0	NNE	16	9	ENE	22	—	3	
12,3	17,9	7,2	87	8,3						9,4	4,7	
9,6	15,6	4,9	82	7,6						10,2	3,2	

Bacino Principale	Bacino Secondario	Stazione	Quota sul mare metri	1	2	3	4	5	6	7	8	9	10	Media I. decade	11	12	13	14	15	16	17	18	19	20	Media II. decade	21	22	23	24	25	26	27	28	29	30	31	Media III. decade	Media mensile
Piave		Prevallo	577	15 -4	15 -3	8 -5	7 -6	7 -6	8 -5	7 -3	6 -7	4 -7	7 -5	8,4 -5,1	3 -1	8 0	12 -5	14 -4	16 -3	16 -2	16 -2	10 0	14 -1	14 -2	12,3 -2,0	15 1	16 -2	18 0	18 -2	18 -3	17 0	16 4	12 6	13 3	14 4	13 4	15,5 1,4	12,1 -1,9
Dal Quieto al Risano		Strugnano	2	9 1	8 2	7 1	8 -3	8 -1	10 0	10 1	10 -2	7 -1	9 0	8,6 -0,2	8 1	9 2	11 1	11 2	13 3	12 3	14 7	12 2	13 3	14 3	11,7 2,7	15 7	12 5	15 5	15 4	15 8	15 4	14 10	13 11	15 5	14 6	13 9	14,2 6,7	11,5 3,1
Dal Risano all'Isonzo		Sesana	369	16 5	17 5	11 0	8 -2	8 -1	12 0	10 -1	10 -3	5 -4	10 -2	10,7 -0,3	6 -1	10 3	16 2	16 2	17 3	18 3	17 4	13 5	15 5	15 3	14,3 2,9	16 5	17 4	20 4	20 5	20 5	16 4	11 6	15 9	17 6	17 7	19 8	17,1 5,7	14,0 2,8
id.		Poggioreale del Carso (Villa Opicina)	320	10 2	10 -2	10 -2	7 -3	6 -2	10 0	8 -2	8 -4	6 -4	8 1	8,3 -1,6	7 0	9 2	12 0	14 1	15 1	16 2	15 3	11 4	13 4	13 1	12,5 1,8	9 4	14 3	16 3	16 4	16 3	17 5	16 8	8 7	14 6	14 5	14 7	14,0 5,0	11,6 1,7
id.		Servola	61	11 4	12 3	10 2	10 3	12 3	11 4	12 5	10 1	11 1	7 3	10,6 2,9	10 3	13 5	14 6	16 7	15 7	16 8	15 8	16 7	15 8	14 6	14,4 6,5	14 7	16 6	18 7	17 8	19 8	16 9	13 8	17 10	16 9	15 8	20 9	16,5 8,1	13,8 5,8
Isonzo		Na Logu	622	13 -2	11 2	10 0	4 -1	6 -4	7 -4	6 -1	5 -3	4 -3	8 -4	7,4 -2,0	4 -2	7 1	3 0	13 2	14 2	14 2	13 2	12 2	15 2	16 3	11,1 1,4	15 5	15 4	16 4	17 4	17 4	17 4	14 5	7 6	10 9	15 5	17 6	14,6 4,5	11,0 1,3
id.		Piezzo	450	15 2	11 3	7 0	8 1	7 -4	8 -3	8 -2	5 -3	9 -3	5 -3	8,3 -0,8	8 -2	15 0	15 0	17 2	18 3	17 3	14 3	16 2	16 3	17 3	15,3 1,7	18 4	20 5	19 5	17 6	19 4	14 6	17 6	17 2	16 5	17 6	17 7	16,9 5,6	13,5 2,2
id.	Torre	Vedronza	320	15 -4	13 -3	4 -2	2 -4	2 -6	6 -9	7 -7	7 -6	8 -6	2 -4	6,6 -5,1	8 -1	8 -3	10 -4	14 -3	15 -3	15 -2	15 0	9 -3	10 -2	13 -2	11,7 -2,3	14 -1	14 -1	17 -1	16 0	16 -1	16 0	13 5	11 6	12 2	14 3	11 5	14,0 1,5	10,8 -2,0
id.	Aborna	Montemaggiore	954	12 5	10 2	5 -4	6 -4	5 -6	4 -2	5 -3	4 -6	6 -2	5 -2	6,2 -2,2	6 -1	9 -2	8 2	10 3	12 3	12 4	12 3	5 1	15 5	10 3	9,9 2,1	15 4	11 4	14 5	14 4	15 5	14 4	10 5	8 5	9 3	10 4	10 6	11,8 4,5	9,3 1,5
id.	Natisone	Cividale	138	16 3	13 3	9 -3	9 -4	8 -2	10 -1	10 -1	9 -3	5 -3	10 -2	9,9 -1,3	4 0	8 2	14 1	16 3	17 4	16 3	17 3	17 3	15 3	15 2	13,9 2,4	17 5	16 4	17 5	19 6	19 4	18 6	14 7	9 8	15 6	16 7	14 7	15,8 5,9	13,2 2,3
Drava	Sesto	Sesto	1310	8 -8	8 -6	4 -10	-4 -11	-2 -7	-1 -11	2 -7	0 -5	0 -6	1 -13	1,6 -8,4	3 -2	5 -3	10 -8	11 -7	11 -6	11 -6	12 -3	9 -6	6 -8	10 -5	8,8 -5,4	12 -5	11 -5	12 -3	13 -5	12 -4	10 0	3 -1	1 -2	4 -1	10 -1	11 -3	9,0 -2,7	6,5 -5,5
id.	Slizza	Tarvisio	751	12 -2	13 1	9 -6	3 -6	5 -6	6 -6	7 -2	5 -5	7 -4	6 -4	7,3 -4,0	9 -5	13 0	13 -1	11 -1	13 -1	14 0	15 4	13 -1	11 -1	14 -4	12,6 -1,0	16 3	16 2	16 1	16 1	15 2	15 5	13 6	8 6	15 2	17 6	16 5	14,8 3,5	11,6 -0,5
Tagliamento		Forni di Sopra	907	15 1	12 -1	9 -3	2 -5	3 -6	6 -6	6 -5	5 -3	4 -5	7 -6	6,9 -3,9	7 -5	10 0	13 -1	15 0	15 0	15 1	15 0	14 -1	15 -1	16 -1	13,5 -0,8	15 0	19 2	18 1	17 2	18 2	13 1	6 1	2 0	14 2	15 4	15 4	13,8 1,7	11,4 -1,0
id.	Lumiei	Sauris	1300	8 -9	10 -8	12 -9	15 -9	3 -7	4 -8	4 -7	4 -7	4 -7	4 -8	6,8 -7,9	5 -8	8 -7	8 -6	8 -4	10 -2	12 -1	11 0	11 0	10 -1	11 -2	9,4 -3,1	11 -3	11 -3	11 -3	12 -2	12 -2	13 -2	13 -1	10 -2	11 -3	10 -2	11 -1	11,4 -2,2	9,2 -4,4
id.	Degano	Collina	1189	12 2	10 0	8 -5	-1 -5	2 -4	4 -5	3 -4	3 -5	4 -4	3 -5	4,8 -3,5	5 -1	8 2	11 2	12 2	11 3	12 2	12 2	9 1	10 -1	10 0	10,0 1,2	11 2	12 3	15 3	13 3	13 2	13 3	3 1	3 1	7 2	10 3	12 4	10,2 2,5	8,3 0,1
id.	id.	Forni Avoltri	888	14 -1	10 -2	10 -4	6 -7	9 -6	8 -6	7 -7	6 -6	4 -6	10 -7	8,4 -5,2	6 -4	6 -3	13 -2	16 0	15 0	15 0	17 -1	12 0	16 -3	14 -2	13,0 -1,5	14 -1	17 1	20 1	16 1	14 1	14 2	8 1	5 0	8 0	16 3	12 2	13,1 1,0	11,5 -1,9
id.	Bût	Timau	821	15 1	14 1	11 -1	4 -4	7 -4	6 -5	8 -3	6 -2	5 -2	8 -3	8,4 -2,2	8 -3	10 0	13 0	15 0	15 1	15 1	16 2	12 4	13 0	14 1	13,1 0,6	15 2	16 3	19 5	17 4	14 3	17 5	10 3	6 5	11 5	14 7	15 7	14,0 4,5	11,8 1,0
id.	Chiarsò	Paularo	690	13 5	13 5	11 2	6 1	9 2	8 1	7 1	7 2	7 2	9 3	9,0 2,4	9 3	7 5	10 5	12 5	14 7	15 7	14 7	15 7	13 7	13 7	12,2 6,0	13 8	13 9	16 9	17 10	16 9	14 5	16 5	12 6	6 4	11 8	14 5	13,5 7,1	11,6 5,2
id.	Bût	Tolmezzo	323	16 2	14 2	10 -1	6 -2	9 -3	11 -3	9 -2	8 -2	5 -3	11 -2	9,9 -1,4	7 -2	13 -1	14 0	16 1	16 3	17 3	16 4	12 5	15 3	15 2	14,1 1,8	16 4	16 3	19 5	18 6	19 5	17 7	13 6	7 4	11 4	15 7	15 7	15,0 5,3	13,0 1,9
id.	Raccolana	Saletto di Raccolana	517	5 -2	5 -2	8 -3	2 -7	2 -7	1 -7	7 -6	7 -3	5 -5	9 -5	5,2 -4,7	6 -3	8 0	11 1	13 1	13 0	12 0	13 0	11 0	13 1	13 0	11,3 0,0	13 1	15 2	17 2	17 3	17 2	17 4	13 5	7 5	10 5	16 4	13 5	14,1 3,5	10,2 -0,4
id.	Resia	Oseacco	490	13 1	14 3	11 -1	5 -4	6 -5	7 -4	8 -4	9 -3	7 -3	10 -3	9,0 -2,5	10 -3	14 0	10 1	12 2	11 2	13 1	14 2	14 3	14 3	16 4	12,8 1,5	18 4	19 3	17 4	17 5	18 5	16 6	13 7	18 6	11 6	12 7	18 7	16,1 5,4	12,6 1,5
id.		Gemona	307	14 2	15 3	17 3	11 3	10 1	9 1	10 -1	9 -1	10 0	12 1	11,7 1,2	10 1	11 2	18 4	17 5	15 4	18 5	18 6	17 7	14 5	16 6	15,4 4,5	18 6	17 5	19 7	18 8	20 7	20 6	14 8	17 7	15 8	17 10	19 10	17,7 7,5	14,9 4,4
Pianura fra Isonzo-Tagliamento	Isonzo-Cormor	Bonifica della Vittoria (Idrovora)	1	16 1	7 4	10 0	13 -3	11 2	12 2	11 4	11 -1	7 0	12 2	11,0 1,1	13 3	10 4	17 1	18 2	18 5	17 3	16 8	13 5	19 7	18 7	15,9 4,5	18 7	18 4	19 6	20 5	20 4	22 7	16 10	13 11	18 8	18 10	17 9	18,1 7,4	15,0 4,3
id.	Cormor-Tagliamento	Morusso	264	5 -1	7 2	8 5	8 -1	8 -2	8 -1	7 0	8 -2	9 -1	10 0	7,6 -0,1	6 1	11 4	12 4	14 3	17 5	16 7	15 6	16 6	15 5	14 4	13,6 4,5	17 6	16 5	17 7	17 8	17 7	17 8	12 6	12 8	12 6	15 6	17 7	15,4 6,7	12,2 3,7
Pianura fra Tagliamento-Livenza		Portogruaro	6	15 0	6 0	8 -2	10 -3	9 -1	11 0	11 0	11 1	10 2	10 2	10,1 -0,1	9 0	11 1	11 1	14 1	17 1	16 3	16 3	17 2	15 4	16 4	14,2 2,0	16 4	16 4	17 4	19 4	20 4	19 7	14 9	14 10	16 10	17 8	14 7	16,6 6,5	13,6 2,8

Bacino Principale	Bacino Secondario	Stazione	Quota sul mare metri	1°	2	3	4	5	6	7	8	9	10	Media I. decade	11	12	13	14	15	16	17	18	19	20	Media II. decade	21	22	23	24	25	26	27	28	29	30	31	Media III. decade	Media mensile
Livenza	Meduna	Tramonti di Sopra	411	16	16	12	8	8	10	9	10	3	12	10,4	12	10	12	14	17	17	18	16	18	16	15,0	14	20	22	15	16	18	12	10	11	12	12	14,7	13,4
				1	2	2	-8	-5	-4	-4	-3	-5	-2	-2,6	-2	-3	-2	-1	0	2	2	1	0	2	-0,1	2	2	6	3	2	6	5	4	4	3	5	3,8	0,4
id.	id.	Maniago	283	14	14	18	10	11	12	12	9	11	12	12,3	13	18	14	18	18	16	18	18	16	18	16,7	16	16	16	18	19	20	14	10	15	16	16	16,0	15,0
				2	2	2	1	0	1	1	2	0	3	1,4	4	4	2	3	3	4	4	5	4	4	3,7	5	4	4	4	5	5	9	8	6	8	8	6,0	3,7
id.	Cellina	Cimolais	652	14	14	10	7	6	9	9	9	6	10	9,4	9	10	16	14	10	10	17	15	15	16	13,2	18	18	20	19	18	17	10	6	14	15	17	15,5	12,7
				0	0	0	4	5	4	4	3	4	3	2,7	3	2	2	0	0	1	4	2	1	2	1,7	3	3	4	4	4	6	4	7	7	7	7	5,1	3,2
id.	id.	Claut	600	14	10	6	7	8	9	10	11	9	10	9,4	12	13	15	14	16	16	15	15	16	17	15,0	18	20	19	19	18	10	10	11	17	18	19	16,3	13,6
				1	-1	-1	-4	-6	-3	-4	-3	-3	-3	-2,7	-2	0	1	1	2	2	2	5	1	3	1,5	4	3	4	4	4	7	6	4	6	8	7	5,2	1,3
Piave		Sappada	1217	11	12	10	7	4	2	2	2	3	5	6,0	7	8	8	9	9	10	10	11	11	12	9,5	12	12	14	13	13	12	5	2	4	6	5	8,9	8,1
				-10	-11	-10	-9	-9	-10	-7	-5	-4	-6	-8,1	-7	-8	-9	-8	-7	-7	-6	-5	-4	-2	-6,5	-2	-2	0	-1	0	-1	1	1	1	1	0	-0,3	-5,0
id.		S. Stefano di Cadore	903	12	12	12	3	5	5	7	8	7	7	7,7	10	12	15	16	15	16	15	15	13	13	14,0	16	16	17	17	17	16	17	4	10	14	18	14,7	12,1
				-4	-5	-4	-7	-8	-9	-8	-5	-1	-8	-5,9	-7	0	-3	-2	-3	-2	-1	-2	-4	-1	-2,5	-1	-1	0	2	-1	2	3	1	3	5	3	1,4	-2,3
id.	Padola	Passo Montecroce (Casa Cantoniera)	1400	12	10	6	-3	2	2	3	2	3	3	4,0	4	7	3	2	12	12	11	12	7	11	6,9	10	13	14	13	12	11	10	3	2	8	13	9,9	6,9
				-2	-2	-9	-11	-10	-9	-5	-7	-6	-7	-6,8	1	-1	-1	-1	-1	0	-2	-3	-1	-1	-1,0	0	-1	0	2	1	0	1	1	1	1	3	0,8	-2,3
id.	Ansiei	Misurina	1760	»	»	»	»	»	»	»	»	»	»	»	»	»	»	»	»	»	»	»	»	»	»	»	»	»	»	»	»	»	»	»	»	»	»	»	»
				»	»	»	»	»	»	»	»	»	»	»	»	»	»	»	»	»	»	»	»	»	»	»	»	»	»	»	»	»	»	»	»	»	»	»	»
id.	id.	Auronzo	864	12	11	12	7	8	8	10	9	10	9	9,6	7	14	14	15	14	15	15	16	18	17	14,5	19	16	18	17	16	16	7	4	10	13	16	13,8	12,6
				-4	-3	-4	-7	-6	-7	-5	-2	-3	-8	-4,9	-4	0	-3	-3	0	-2	1	-1	-2	-1	-1,5	-1	-1	1	1	0	3	2	1	2	5	3	1,4	-1,7
id.	Costeana	Passo Falzarego	1985	6	6	1	-8	-6	-6	-5	-5	-3	-4	-2,4	0	5	5	6	6	7	9	3	2	4	4,7	6	5	7	9	8	7	-1	-1	5	6	8	5,7	2,7
				-2	-2	-12	-14	-10	-10	-7	-10	-9	-10	-8,6	-5	-1	-2	-2	-1	-3	-2	-5	-5	-3	-2,9	0	-2	-1	-2	-3	0	-1	-1	-3	0	0	-1,2	-4,2
id.	Feltzon	Podestagno	1506	17	16	14	14	12	11	9	8	7	10	11,8	12	13	15	17	16	16	18	17	16	15	15,5	17	18	16	17	16	15	10	12	9	13	15	14,5	13,9
				4	2	0	-1	-1	0	-1	0	1	0	0,4	-1	-1	1	3	4	4	3	3	2	3	2,1	4	5	4	4	5	7	5	5	5	6	6	5,1	2,5
id.	Boite	Cortina d'Ampezzo (Grava)	1275	16	13	7	-2	1	1	2	2	1	2	4,3	6	8	14	13	13	15	14	11	8	13	11,5	15	14	15	15	13	13	3	2	8	10	10	10,7	8,8
				-2	-2	-6	-7	-4	-5	-2	-3	-3	-7	-4,1	-2	0	1	-1	0	-1	-1	-1	-3	-2	-1,0	-1	1	0	-1	-1	2	0	0	0	1	2	0,3	-1,6
id.		Perarolo di Cadore	532	14	12	9	5	6	8	9	10	5	10	8,8	7	11	15	14	14	14	15	13	13	13	12,9	14	15	18	16	16	16	8	5	12	14	16	13,6	11,8
				-1	0	0	-4	-4	-4	-3	-1	-1	-4	-2,2	-4	1	0	0	0	0	1	0	-1	0	-0,3	1	2	1	2	2	2	4	3	4	6	5	2,9	0,1
id.		Tai di Cadore	860	13	10	11	3	4	6	6	7	7	7	7,4	5	14	12	13	12	13	13	12	12	12	11,8	13	14	16	15	14	15	7	3	8	12	13	11,8	10,3
				0	1	0	-4	-4	-5	-3	-2	-3	-5	-2,5	4	1	1	0	4	2	3	0	-3	1	1,3	2	2	3	4	2	4	3	1	5	5	4	3,5	0,8
id.	Maè	Mareson di Zoldo	1338	15	14	6	7	3	3	4	4	6	5	6,7	7	9	12	10	11	12	10	8	10	12	10,1	15	15	16	14	16	16	4	11	12	14	16	13,5	10,1
				-1	-3	-6	-6	-5	-4	-3	-3	-5	-5	-4,1	1	0	1	-1	-2	-1	-1	0	-4	-3	-1,0	-2	-1	0	-1	-1	0	0	0	0	-1	-1	-0,6	-1,9
id.	id.	Forno di Zoldo	848	10	9	11	13	14	7	10	13	11	13	11,1	12	14	11	13	10	13	12	12	14	12	12,3	14	14	15	15	15	15	11	10	12	12	10	13,0	12,1
				-8	-7	-8	-5	-6	-4	-4	-4	-4	-3	-5,3	-4	-3	-2	-1	0	-2	-1	-1	-1	-1	-1,6	0	-1	0	-1	-1	0	0	0	1	1	0	-0,1	-2,3
id.	Desedan	Fortogna (Centrale)	448	15	12	9	7	8	8	10	11	3	11	9,4	9	9	13	15	15	15	16	13	14	15	13,4	16	16	18	18	18	18	10	8	13	15	18	15,2	12,7
				3	3	-1	-3	-3	-1	-2	0	-1	-2	-0,7	0	2	1	2	3	3	6	3	2	3	2,6	3	4	5	5	7	5	5	5	5	8	7	5,3	2,4
id.	Cordevole	Arabba	1612	12	11	4	3	3	1	2	2	2	2	4,2	7	10	11	10	11	11	11	9	7	12	9,9	13	15	14	14	14	11	3	4	7	2	14	10,1	8,1
				3	1	-12	-13	-14	-10	-5	-5	-3	-9	-6,8	-4	-3	-2	-3	-3	-2	-2	-5	-5	-2	-3,1	-2	-1	-1	-1	-1	0	-1	0	0	0	0	-0,6	-3,5
id.	Andraz	Andraz (Cernadoi)	1520	10	12	6	4	0	0	2	1	2	2	3,9	4	8	11	12	11	12	11	10	7	12	9,8	14	12	10	13	13	11	11	16	8	10	13	11,9	8,5
				0	-2	-9	-10	-6	-9	-6	-5	-4	-8	-5,9	-2	0	-2	-3	-2	-2	-1	-3	-4	-2	-2,1	0	-1	-2	-1	-2	-2	0	-1	-1	0	1	-0,8	-2,9
id.	Cordevole	Caprile	1023	14	12	10	3	4	6	5	6	6	5	7,1	8	12	15	16	15	16	16	15	14	15	14,2	16	17	19	18	17	16	15	7	14	13	16	15,2	12,2
				-3	-4	-6	-8	-8	-5	-5	-1	-2	-7	-4,9	1	1	-2	-2	-1	-2	-1	-1	-3	-2	-1,2	-1	0	3	0	-1	-4	-1	0	1	2	2	0,1	-2,0
id.	Biois	Falcade	1252	»	»	»	»	»	»	»	»	»	»	»	»	»	»	»	»	»	»	»	»	»	»	»	»	»	»	»	»	»	»	»	»	»	»	»	»
				»	»	»	»	»	»	»	»	»	»	»	»	»	»	»	»	»	»	»	»	»	»	»	»	»	»	»	»	»	»	»	»	»	»	»	»
id.	Cordevole	Agordo	611	15	12	10	7	7	7	10	8	6	9	9,1	10	10	13	14	14	16	15	14	15	15	13,6	15	16	18	17	17	16	8	4	14	15	17	14,2	12,3
				0	1	0	2	3	4	2	2	3	3	2,0	-2	0	-1	0	1	1	1	0	1	1	0,2	2	2	2	3	4	4	5	3	5	6	6	3,8	2,0
id.	Mis	Gosaldo	1141	13	13	8	6	3	3	4	5	4	5	6,4	3	9	10	10	10	9	9	9	11	11	9,1	13	12	12	7	6	4	8	6	5	11	11	8,6	8,0
				-2	-4	-6	-8	-5	-6	-5	-6	-6	-4	-5,2	-3	0	0	0	0	0	1	0	-2	0	-0,4	1	1	1	1	0	1	0	1	2	1	2	1,0	-1,5
id.	Porcilla	Passo di Croce d'Aune	1045	9	12	8	7	7	5	4	3	3	6	6,4	4	5	7	9	10	14	10	5	5	9	7,8	9	12	13	12	11	13	5	7	4	11	10	9,7	8,0
				0	2	0	-3	-4	1	-3	-4	-4	-4	-1,9	-3	-2	-1	-1	2	4	2	1	1	2	0,5	2	3	3	4	3	4	2	2	2	4	5	3,1	0,6
id.	Stizzon	Seren del Grappa	387	13	12	10	9	8	9	10	8	4	12	9,5	8	7	14	19	15	16	17	17	9	15	13,7	17	17	19	19	18	17	11	8	6	17	17	15,1	12,8
				-1	0	2	-4	-5	-2	-4	0	-2	-3	-1,9	-2	-1	-1	0	3	2	4	3	1	3	1,2	5	3	4	4	3	7	6	6	4	7	7	5,1	1,5

Bacino Principale	Bacino Secondario	Stazione	Quota sul mare metri	1	2	3	4	5	6	7	8	9	10	Media I. decade	11	12	13	14	15	16	17	18	19	20	Media II. decade	21	22	23	24	25	26	27	28	29	30	31	Media III. decade	Media mensile
(segue) Piave	Onigo	Possagno	328	11 2	8 5	9 1	9 0	9 -1	9 3	10 1	10 0	5 2	9 2	8,9 1,5	6 1	9 6	12 5	13 7	16 7	15 6	15 7	10 6	15 4	9 5	12,0 5,4	15 6	15 7	16 8	18 9	18 8	17 9	14 8	11 9	13 7	14 9	13 9	16,0 8,1	12,3 5,0
id.	Soligo	Cison di Valmarino	261	19 5	17 5	10 1	10 -2	8 -2	11 1	12 1	11 2	6 3	7 3	11,1 1,7	9 1	10 3	16 3	17 4	17 5	12 4	17 9	10 4	17 5	16 6	14,1 4,4	17 7	16 6	19 6	19 7	19 8	18 8	14 9	10 8	10 7	17 9	12 8	15,5 7,5	13,6 4,5
Brenta		Vetriolo	1500	11 1	9 -4	8 -8	0 -9	0 -5	2 -7	2 -5	6 -6	4 -4	5 -5	4,7 -5,2	5 -1	7 1	10 1	9 1	10 1	10 1	10 1	9 -2	7 -1	8 0	8,5 0,2	10 2	11 2	12 2	11 1	11 1	9 0	4 0	3 -1	6 -1	7 2	10 3	8,5 1,0	7,2 -1,3
id.		Levico	520	15 2	15 -2	14 -2	11 -3	9 -3	11 -2	13 -2	13 -2	14 -1	13 -1	12,8 -1,6	14 -1	15 -1	16 1	16 2	16 1	17 2	17 3	17 2	16 -2	17 3	16,1 1,0	18 5	20 4	21 5	20 5	18 5	18 7	9 4	7 4	10 4	17 6	19 7	16,1 5,1	15,0 1,5
id.	Maso	Pontarso	288	12 2	8 1	5 0	5 -3	9 -4	6 -3	9 -1	8 1	8 0	7 -3	7,7 -1,0	12 2	13 4	12 0	10 0	13 2	13 4	12 2	9 3	10 2	9 0	11,3 1,9	13 4	14 4	15 3	13 3	13 4	8 5	6 3	7 4	11 2	13 4	12 4	11,4 3,6	10,1 1,5
id.	Centa	Centa	885	9 1	8 0	8 -2	3 -4	3 -3	4 -3	4 -3	7 -2	5 -2	6 -3	5,7 -2,1	7 -1	10 2	10 0	10 0	10 2	11 3	11 3	11 1	10 1	10 1	10,0 1,2	11 3	12 3	13 4	13 4	12 4	12 4	7 2	4 1	8 2	10 3	12 4	10,4 3,1	8,7 0,7
id.	Ciamon	S. Martino di Castrozza	1444	11 -1	9 -1	6 -8	-2 -8	0 -4	0 -6	2 -3	3 -5	2 -2	2 -7	3,3 -4,5	5 -1	7 1	12 0	10 -2	10 -2	10 -2	10 -1	10 -1	7 -4	8 -2	8,9 -1,4	11 1	12 2	12 0	11 -1	10 -1	10 0	1 -1	2 -1	8 -2	8 0	11 1	8,7 -0,2	7,0 -2,0
id.	id.	S. Silvestro	577	»	»	»	»	»	»	»	»	»	»	»	»	»	»	»	»	»	»	»	»	»	»	»	»	»	»	»	»	»	»	»	»	»	»	»	»
id.	Valstagna	Gallio	1090	4 -1	11 -1	5 -4	2 -7	4 -5	6 -3	6 -5	9 -4	4 -4	7 -6	5,8 -4,0	9 -1	11 -1	11 -1	10 -1	11 2	11 1	12 2	11 1	10 1	11 1	10,6 0,4	11 1	12 2	12 2	13 2	14 3	13 1	6 2	6 2	11 1	12 2	12 2	11,0 1,8	9,1 -0,6
id.	id.	Foza	1083	12 6	8 0	6 -4	2 -5	3 -2	5 -2	4 -2	7 -5	6 -3	7 -4	6,0 -3,5	6 0	10 2	8 -2	11 3	11 4	12 4	10 -3	9 2	9 2	9 2	9,5 2,4	10 3	10 4	14 5	12 5	11 2	12 3	8 2	5 1	7 2	8 3	11 5	9,7 3,1	8,4 0,7
Pianura fra Piave e Brenta	Sile-Brenta	Cavallino (Cà Ballarin)	1	9 3	7 5	10 1	10 0	11 0	11 2	11 2	11 3	7 3	10 8	9,7 2,7	11 4	12 5	13 5	12 4	14 9	15 5	14 10	12 6	14 5	14 7	13,1 6,0	15 11	15 10	15 7	17 8	17 7	17 10	15 11	13 12	16 8	16 11	15 11	15,5 9,7	12,8 6,1
id.	id.	Castelfranco Veneto	44	»	»	»	»	»	»	»	»	»	»	»	»	»	»	»	»	»	»	»	»	»	»	»	»	»	»	»	»	»	»	»	»	»	»	»	»
id.	id.	Mogliano Veneto	8	16 0	11 3	10 0	11 -3	12 -2	8 0	13 0	13 1	8 2	12 3	11,4 0,4	12 0	14 2	14 2	12 2	18 7	18 3	18 7	13 6	17 4	17 5	15,3 3,8	18 9	18 7	19 4	20 6	19 5	14 9	12 9	17 -10	18 7	16 9	15 -10	17,1 7,7	14,6 4,0
id.	id.	Mestre (Zelo)	4	14 0	10 1	10 -1	12 -3	12 -3	13 -1	13 -1	13 1	9 2	12 2	11,8 -0,3	12 1	13 0	16 0	16 0	17 1	18 3	17 5	12 5	18 3	18 3	15,7 2,1	18 4	19 4	20 5	20 4	21 4	19 5	15 9	12 10	18 6	15 10	14 9	17,3 6,3	14,9 2,7
Bacchiglione	Astico	Lavarone	1171	13 2	11 2	10 -2	6 -3	4 -4	10 -2	8 -2	8 -1	8 -1	8 -1	8,6 -1,2	10 -4	12 -3	12 -2	11 -2	12 2	13 3	11 2	12 3	13 4	13 5	11,9 0,8	13 4	14 4	15 4	15 4	13 3	13 3	6 2	10 2	10 2	11 3	10 2	11,8 3,0	10,8 0,9
id.	Ghelpach	Asiago	999	10 -5	9 -4	6 -6	2 -10	4 -10	7 -8	7 -9	9 -6	5 -9	6 -11	6,3 -7,8	7 -6	11 -5	10 -5	12 -4	13 -2	12 -3	12 -2	10 -4	12 -4	11 -4	11,0 -3,9	13 -2	18 -2	16 -2	15 -3	14 -4	9 -1	6 1	6 3	6 -2	13 1	13 2	11,8 -0,7	9,7 -4,1
id.	Astico	Cogollo del Cengio (Centrale Zanlol)	250	17 5	16 5	9 -3	11 -3	10 -2	11 0	12 -3	12 0	6 0	11 0	11,5 -0,1	11 1	13 0	15 0	16 2	17 4	17 5	17 7	10 3	17 2	16 5	14,9 2,9	12 5	17 3	19 6	18 6	18 7	18 9	12 7	11 7	13 6	15 7	16 9	15,8 6,5	14,1 3,1
id.	Lavarda	Crossara	417	16 8	15 4	8 2	10 1	11 1	11 1	12 0	11 1	7 0	10 1	11,1 1,9	7 1	11 2	12 5	14 5	15 7	16 7	18 6	13 7	15 6	14 5	13,5 5,1	15 7	15 7	17 8	18 9	19 9	17 8	12 7	9 8	14 7	14 7	11 8	14,6 7,7	13,1 4,9
id.	Leogra-Timonchio	Thiene	147	17 6	16 5	9 1	10 -1	10 -2	11 2	11 -2	12 0	10 2	11 3	11,7 1,4	11 0	13 3	14 4	15 5	18 7	16 5	17 8	10 5	16 4	15 5	14,5 4,6	17 8	17 7	18 7	19 7	19 6	16 7	18 8	10 9	14 6	16 9	16 10	16,3 7,6	14,2 4,5
id.		Quintarello	32	»	»	»	»	»	»	»	»	»	»	»	»	»	»	»	»	»	»	»	»	»	»	»	»	»	»	»	»	»	»	»	»	»	»	»	»
Agno		Recoaro	445	14 2	14 2	14 0	13 -4	9 -3	9 -2	8 -3	11 -3	12 -2	10 -2	11,4 -1,5	14 -1	14 0	14 2	15 2	15 2	15 2	15 2	15 2	15 1	15 2	14,7 1,4	15 2	16 3	16 3	17 4	17 4	17 7	16 5	16 4	12 3	12 3	12 3	15,0 3,7	13,7 1,2
Alto Adige		Resia	1464	11 -7	6 -7	4 -12	1 -9	-4 -9	-2 -10	-2 -9	-2 -7	-3 -9	-1 -10	0,8 -8,9	-1 -7	6 -3	7 -2	7 -2	9 -3	9 -2	11 -3	10 -2	11 -5	10 -4	7,9 -3,3	11 -5	11 -5	12 -5	12 -4	9 -3	10 0	9 0	7 -3	9 -2	10 -2	10 -2	10,0 -2,8	6,2 -5,0
id.	Slingia	Slingia	1370	5 -1	1 -6	-5 -10	-4 -12	-3 -7	-2 -7	-2 -5	1 -8	-2 -5	1 -7	-1,0 -6,8	4 -2	7 0	7 0	7 -3	7 1	10 -1	5 0	3 -1	7 -3	8 -3	6,5 -1,2	6 0	9 0	9 -2	9 -1	5 1	1 0	2 -1	5 0	8 -2	10 1	5 0	6,3 -0,4	3,9 -2,8
id.	Rom	Tubre	1270	10 -2	8 -2	5 -7	-2 -8	1 -7	2 -6	5 -5	5 -4	5 -1	4 -6	4,3 -4,8	6 -3	9 -1	10 -1	10 -2	11 -1	11 -1	11 -1	10 -1	8 -2	10 -2	9,6 -1,5	12 -2	13 -1	13 -1	13 -1	12 -1	13 3	9 1	5 1	6 -1	12 1	13 2	11,0 0,1	8,3 -2,1
id.	id.	Sillandro	706	16 0	14 0	12 -1	4 -1	6 -1	6 1	7 2	8 0	8 0	9 1	9,0 0,1	11 5	15 5	19 3	20 2	17 2	17 1	17 3	16 6	17 3	16 0	16,5 3,0	17 0	19 3	21 4	17 5	18 5	16 7	12 4	6 2	10 2	17 5	19 6	15,6 3,9	13,7 2,3

Bacino Principale	Bacino Secondario	Stazione	Quota sul mare metri	1	2	3	4	5	6	7	8	9	10	Media I. decade	11	12	13	14	15	16	17	18	19	20	Media II. decade	21	22	23	24	25	26	27	28	29	30	31	Media III. decade	Media mensile
Alto Adige	Passirio	Tolle di Sopra	1400	10 5	6 -1	4 -2	3 -2	2 1	4 -2	3 3	5 0	4 3	7 0	4,8 0,5	10 5	12 6	10 5	11 5	10 6	11 6	9 6	9 4	9 4	9 5	10,0 5,2	12 6	13 6	12 8	10 8	10 8	8 6	7 5	9 5	11 5	12 7	12 8	10,5 6,5	8,4 4,1
id.	id.	Plata	1147	14 2	12 3	8 -4	1 -4	1 -3	4 -3	2 -3	4 -2	4 1	6 -4	5,6 -1,7	6 1	9 3	16 3	16 1	16 3	16 3	14 3	14 2	12 1	13 2	13,2 2,2	15 4	16 4	16 5	16 5	14 5	12 4	5 2	9 2	10 3	14 4	15 6	12,9 4,0	10,6 1,5
id.	Isarco	Terme Brennero	1309	» »	» »	» »	» »	» »	» »	» »	» »	» »	» »	» »	» »	» »	» »	» »	» »	» »	» »	» »	» »	» »	» »	» »	» »	» »	» »	» »	» »	» »	» »	» »	» »	» »	» »	» »
id.	Fleres	Fleres	1246	12 -3	11 -1	4 -7	-2 -7	0 -5	0 -7	2 -5	-2 -5	2 -5	4 -8	3,1 -5,3	5 -4	5 -1	12 -3	13 -3	14 -2	13 -2	13 -1	10 -1	9 -4	13 -4	10,7 -2,5	14 0	14 0	15 -1	15 -1	14 1	12 3	6 0	3 0	9 1	12 2	14 2	11,6 0,6	8,5 -2,4
id.	Isarco	Vipiteno	945	17 -3	16 4	5 -4	-1 -5	2 -3	2 -2	3 -2	1 -2	3 0	4 -2	5,2 -1,9	8 2	7 -7	17 -3	16 -4	16 -2	18 -3	20 -1	12 2	11 -3	17 -4	14,2 2,3	14 1	16 -1	18 0	20 0	18 1	14 4	6 2	6 3	13 1	15 2	16 2	14,2 1,4	11,2 0,6
id.	id.	Ridanna	1350	8 -4	8 -2	4 -8	0 -12	0 -6	3 -10	2 -4	0 -5	2 -4	3 -9	3,0 -6,4	6 -6	5 -1	10 -3	9 -5	11 -3	8 -3	11 -2	8 -1	7 -5	10 -6	8,5 -3,5	12 -1	11 0	11 -1	11 1	11 1	9 2	6 1	3 1	9 1	10 1	13 2	9,6 0,7	7,0 -3,1
id.	S. Silvestro	Dobbiaco	1250	12 -8	11 -7	9 -8	1 -10	2 -11	5 -9	4 -10	2 -4	7 -12	6 -6	5,9 -8,5	7 -8	9 -3	13 -8	14 -7	14 -5	13 -6	13 -3	11 -5	12 -7	11 -8	11,7 -6,0	13 -7	15 -4	16 -2	15 -2	16 -3	16 -2	15 -1	16 2	15 2	16 1	13 -2	15,1 -1,6	10,9 -5,4
id.	Braies	S. Vito in Braies	1351	» »	» »	» »	» »	» »	» »	» »	» »	» »	» »	» »	» »	» »	» »	» »	» »	» »	» »	» »	» »	» »	» »	» »	» »	» »	» »	» »	» »	» »	» »	» »	» »	» »	» »	» »
id.	Anterselva	Anterselva	1236	10 -3	9 -3	4 -4	-3 -6	1 -6	1 -4	2 -2	1 -3	2 -3	2 -6	2,9 -3,9	5 0	8 2	12 -2	12 -2	12 -1	12 -2	13 -3	10 0	8 -2	12 -2	10,4 -1,2	14 0	13 1	15 1	15 0	14 1	13 1	6 3	7 4	9 4	11 4	11 4	11,6 2,1	8,3 -1,0
id.	id.	Rasun di Sotto	1030	12 -5	11 -4	1 -5	1 -6	0 -7	1 -4	4 -2	3 -2	3 -2	5 -7	4,1 -4,4	8 -1	7 0	14 -4	14 -5	14 -3	14 -4	16 -1	14 -3	15 -2	14 -1	13,0 -2,4	17 -2	15 -3	17 -1	16 -1	15 -2	12 2	14 4	7 3	6 4	14 4	11 1	13,1 0,3	10,1 -2,2
id.	Aurino	Lappago	1435	12 0	12 0	0 -11	-2 -10	-5 -6	-1 -5	-1 -5	0 -7	0 -5	0 -6	1,5 -5,5	0 4	13 -1	11 1	10 0	11 -1	10 0	10 0	11 0	12 1	11 3	10,3 0,8	11 3	11 3	11 4	11 3	11 2	11 3	10 3	12 4	11 3	14 3	16 4	11,7 3,2	7,8 -0,7
id.	Riva	Riva di Tures	1600	8 0	9 -4	5 -3	-2 -10	-4 -10	-2 -7	-2 -6	-2 -5	-2 -7	-2 -7	0,6 -5,9	2 -2	4 2	9 3	10 2	8 -1	9 0	7 -1	6 -2	7 1	8 0	7,0 0,2	9 0	9 0	8 1	9 0	8 0	9 1	5 0	5 0	6 1	7 1	10 2	7,7 0,5	5,1 -1,7
id.	Gadera	Corvara	1558	11 -2	10 0	10 -9	-6 -10	-3 -7	-2 -5	-2 -3	-1 -5	0 -4	-2 -11	1,5 -5,6	3 -3	5 -1	10 -4	12 -4	13 -1	11 -3	11 -3	12 -2	7 -4	9 -4	9,3 -2,9	10 -3	10 -1	11 -1	12 -1	14 -1	13 -2	12 -1	13 1	11 1	4 1	4 1	10,4 -0,5	7,1 -3,0
id.	S. Cassiano	S. Cassiano	1545	9 -5	8 -5	3 -10	6 -14	-3 -11	-2 -12	-1 -6	0 -6	1 -5	-1 -12	0,8 -8,6	2 -7	5 -2	5 -5	8 -5	8 -4	9 -5	9 -3	10 -5	7 -7	5 -5	6,8 -4,8	8 -4	12 -3	9 -2	10 -3	11 -3	10 2	6 0	5 0	8 1	11 0	10 -1	9,1 -1,2	5,6 -4,9
id.	Isarco	Bressanone	560	13 -1	12 -1	11 -1	3 -1	6 -4	6 -3	8 -2	8 0	9 0	9 -3	8,4 -1,6	12 -3	13 2	18 -1	18 -1	16 -1	17 -1	17 0	17 1	14 -1	17 -1	15,9 -0,6	17 0	19 0	20 1	19 2	18 5	17 5	10 5	9 6	14 6	17 6	19 5	16,3 3,7	13,5 0,5
id.	Gardena	Selva di Gardena	1563	» »	» »	» »	» »	» »	» »	» »	» »	» »	» »	» »	» »	» »	» »	» »	» »	» »	» »	» »	» »	» »	» »	» »	» »	» »	» »	» »	» »	» »	» »	» »	» »	» »	» »	» »
id.	id.	Ortisei	1236	» »	» »	» »	» »	» »	» »	» »	» »	» »	» »	» »	» »	» »	» »	» »	» »	» »	» »	» »	» »	» »	» »	» »	» »	» »	» »	» »	» »	» »	» »	» »	» »	» »	» »	» »
Medio e Basso Adige		Redagno	1562	5 -2	6 -1	4 -5	-5 -8	-3 -7	-2 -8	0 -7	0 -5	0 -5	1 -5	0,6 -5,3	-2 -7	3 0	8 0	7 0	9 1	8 0	8 0	6 0	5 1	7 0	5,9 -0,5	9 1	10 4	10 4	10 3	9 1	8 1	3 1	5 1	5 1	5 1	10 1	7,6 1,7	4,7 -1,4
id.		S. Michele all'Adige	228	» »	» »	» »	» »	» »	» »	» »	» »	» »	» »	» »	» »	» »	» »	» »	» »	» »	» »	» »	» »	» »	» »	» »	» »	» »	» »	» »	» »	» »	» »	» »	» »	» »	» »	» »
id.	Noce Bianco	Caresser	2600	4 -3	3 -6	-4 -16	-13 -16	-11 -15	-8 -14	-10 -13	-9 -12	-10 -11	-9 -11	-6,7 -11,7	-3 -8	-1 -4	3 -5	3 -6	4 -4	2 -3	1 -8	-4 -9	-4 -9	-1 -4	0,0 -6,0	-3 -4	1 -4	3 -6	4 -6	3 -6	0 -5	-1 -5	-3 -4	-1 -7	2 -6	5 -4	0,9 -5,2	-1,9 -7,6
id.	Noce	Peio	1580	11 3	9 2	8 0	6 -2	4 -1	4 -3	3 -3	3 -3	3 -2	4 -1	4,5 -1,0	5 1	8 1	9 3	9 2	9 3	9 3	9 3	9 3	9 2	8 2	8,4 2,3	8 3	11 4	10 6	10 5	10 3	8 2	6 2	5 2	6 4	10 5	11 5	8,6 3,7	7,2 1,7
id.	Pescara	Proves	1414	9 -1	7 -1	8 -4	-3 -9	0 -6	0 -8	0 -6	2 -5	2 -3	2 -7	2,3 -5,4	5 -4	7 0	9 0	9 -1	9 0	10 0	9 0	8 -2	8 -2	8 -2	8,2 -1,1	9 1	10 1	11 1	10 2	8 1	8 1	2 0	3 -1	6 -1	9 1	12 2	8,0 0,5	6,2 -2,0
id.	Noce	Cles	656	16 0	14 0	15 -2	8 -4	9 -3	10 -5	12 -5	13 0	13 0	14 -4	12,4 -2,3	15 -2	20 0	19 0	20 0	20 1	19 1	19 2	20 3	19 -1	17 2	18,8 0,5	20 3	22 3	24 3	21 3	19 3	18 5	9 3	14 3	16 4	19 4	20 4	18,4 3,4	16,5 0,5
id.	Romedio	Mendola	1360	» »	» »	» »	» »	» »	» »	» »	» »	» »	» »	» »	» »	» »	» »	» »	» »	» »	» »	» »	» »	» »	» »	» »	» »	» »	» »	» »	» »	» »	» »	» »	» »	» »	» »	» »
id.	Sporeggio	Paganella	1850	» »	» »	» »	» »	» »	» »	» »	» »	» »	» »	» »	» »	» »	» »	» »	» »	» »	» »	» »	» »	» »	» »	» »	» »	» »	» »	» »	» »	» »	» »	» »	» »	» »	» »	» »

Bacino Principale	Bacino Secondario	Stazione	Quota sul mare metri	1	2	3	4	5	6	7	8	9	10	Media I. decade	11	12	13	14	15	16	17	18	19	20	Media II. decade	21	22	23	24	25	26	27	28	29	30	31	Media III. decade	Media mensile
(segue)																																							
Medio e Basso Adige	Noce	Mezzolombardo	215	14	12	14	7	11	11	13	14	15	14	12,5	14	15	14	15	14	15	16	17	18	18	15,6	18	19	19	20	21	18	11	10	15	16	17	16,7	14,9
				1	1	2	-3	-1	-1	0	0	0	1	0,0	0	1	2	3	-3	3	4	4	3	4	2,7	5	6	6	9	8	6	6	6	8	8	9	7,0	3,2
id.	Travignolo	Passo Rolle	1984	6	0	-5	-5	6	5	6	-5	-2	4	-2,4	3	2	3	3	4	3	5	5	4	3	3,5	3	6	7	6	5	4	5	4	3	5	10	5,5	2,2
				-2	-10	-12	-15	-12	-10	-10	-11	-10	-8	-9,8	-8	-7	-8	-10	-8	-7	-3	-3	-3	-2	-5,9	-3	-3	-2	-2	-1	-2	-3	-3	-1	0	2	-1,6	-5,8
id.	id.	Predazzo	1020	9	9	10	0	3	4	5	4	5	4	5,3	6	10	13	12	13	13	12	12	12	12	11,5	13	14	14	16	15	13	5	8	10	11	14	12,1	9,6
				1	1	-6	-6	-5	-7	-5	-4	-3	-5	-3,9	-1	0	0	0	-1	0	0	-1	0	-1	-0,4	1	2	1	2	3	3	2	1	1	3	2	1,9	-0,8
id.	Avisio	Cavalese	1014	14	12	12	3	4	4	7	8	7	7	7,8	9	14	15	15	15	15	14	16	12	14	13,9	15	17	17	16	15	14	8	15	11	13	15	14,2	12,0
				-1	-2	-5	-5	-5	-6	-5	-3	-2	-6	-3,9	2	0	-2	-2	-1	-1	0	-1	-4	-2	-1,1	0	0	0	1	-1	3	0	1	2	1	2	0,8	-1,4
id.	Cadino	Cadino	1150	10	10	9	2	2	3	4	5	5	4	5,4	6	8	13	12	13	12	11	11	9	11	10,6	12	14	14	14	15	12	4	3	9	12	14	11,2	9,1
				-1	-1	-6	-8	-8	-7	-7	-4	-4	-5	-5,1	-5	0	-1	-2	-2	-1	0	-1	-3	-1	-1,6	0	0	1	0	0	-2	-1	-2	0	-2	-3	-0,8	-2,5
id.	Fersina	S. Orsola	925	13	13	11	9	9	7	8	9	10	10	9,9	10	9	13	15	12	15	15	13	13	14	12,9	15	14	15	16	15	15	16	10	11	15	15	14,2	12,3
				5	3	-5	-4	-4	-3	-2	-2	1	-3	-1,2	-4	-2	2	3	2	3	3	2	0	1	1,0	2	2	3	4	4	4	4	0	1	4	4	2,8	0,9
id.		Monte Bondone	1550	10	8	4	3	1	1	2	2	3	2	3,6	4	6	6	5	5	6	7	7	6	7	5,9	7	8	8	7	6	6	7	8	7	8	9	7,4	5,6
				2	0	-3	-9	0	0	0	-1	-2	-1	-1,4	0	2	1	0	0	2	3	2	2	1	1,3	2	2	3	2	3	3	4	4	3	2	2	2,7	0,9
id.	Cavalino	Folgaria	1168	13	10	10	-3	4	5	6	8	5	7	6,5	6	12	12	12	13	12	12	13	10	11	11,3	13	13	15	14	14	13	6	8	8	13	13	11,8	9,9
				4	5	-4	-7	-4	-5	-4	-3	-2	-4	-2,4	0	4	2	1	2	2	3	4	0	2	2,0	3	4	4	3	4	4	1	1	1	3	4	2,9	0,8
id.	Leno	Rovereto	211	15	15	14	10	9	12	11	14	11	15	12,6	12	20	16	17	18	18	19	19	18	18	17,5	18	19	20	20	20	20	12	9	15	18	19	17,3	15,8
				3	4	-2	-3	0	-1	-2	4	-1	0	0,2	0	3	4	4	4	5	9	6	5	5	4,5	8	7	7	7	7	8	6	6	6	8	9	7,2	4,0
id.		Marzana	135	14	14	13	12	12	13	14	14	14	13	13,3	12	15	17	17	19	18	19	16	17	18	16,8	19	19	20	20	21	20	13	13	17	18	19	18,1	16,1
				4	3	-7	0	1	2	1	2	2	1	1,5	1	3	4	5	8	7	7	7	7	6	5,5	8	8	8	7	7	10	10	9	6	8	11	8,4	5,1
Pianura fra Brenta e Adige		Cologna Veneta	24	13	15	16	16	17	13	13	13	12	10	13,8	14	14	17	19	20	20	20	20	22	»	»	»	»	»	»	»	»	19	13	13	17	18	»	»
				2	3	1	-2	-3	-5	-2	2	1	2	-0,1	-1	4	7	9	7	8	7	6	»	»	»	»	»	»	»	»	10	6	10	6	8	10	»	»
id.		Montagnana	14	16	16	12	12	10	14	14	13	11	15	13,3	13	15	16	17	19	19	20	16	18	20	17,3	20	19	21	22	23	20	14	13	17	18	20	18,8	16,5
				2	6	1	-2	-1	-2	-1	3	1	3	1,0	1	4	1	2	6	4	8	9	4	7	4,6	8	8	7	8	5	10	11	10	6	8	10	8,5	4,7
Pianura fra Adige e Po		Badia Polesine	12	16	15	14	13	11	13	14	13	13	14	13,6	14	14	15	17	17	18	18	16	18	18	16,5	19	19	19	21	21	18	14	9	18	20	21	18,0	16,0
				0	5	1	2	0	0	0	2	0	1	1,1	2	2	3	3	5	6	6	5	5	6	4,3	5	3	6	3	4	6	5	5	6	7	7	5,1	3,5
id.		S. Martino di Venezze	6	14	14	10	11	10	12	13	12	11	14	12,1	12	13	13	14	18	17	19	16	18	12	15,9	11	18	19	20	21	17	12	12	16	19	19	17,4	15,1
				0	2	0	-3	-2	-3	-2	1	0	0	-0,7	-3	1	2	2	-1	0	5	6	6	9	2,0	7	5	5	5	3	7	8	8	3	4	7	5,6	2,3
id.		Castel d'Ario	24	»	»	»	»	»	»	»	»	»	»	»	»	»	»	»	»	»	»	»	»	»	»	»	»	»	»	»	»	»	»	»	»	»	»	»
				»	»	»	»	»	»	»	»	»	»	»	»	»	»	»	»	»	»	»	»	»	»	»	»	»	»	»	»	»	»	»	»	»	»	»
id.		Castelmassa	12	13	15	11	10	10	12	12	11	10	13	11,7	12	17	15	16	18	17	18	18	18	19	16,8	19	19	19	20	21	19	12	13	17	18	19	17,8	15,4
				0	8	3	4	0	0	0	3	1	2	2,1	2	4	3	3	6	4	7	4	3	5	4,1	7	7	7	5	6	11	10	8	6	8	10	7,7	4,6
id.	Tartaro-Canal Bianco-Po	Isola del Mezzano	3	15	16	13	13	12	14	14	13	13	14	13,7	15	14	16	16	19	18	19	18	18	20	17,3	21	21	20	20	21	19	14	14	19	19	21	18,0	16,3
				1	5	2	0	-2	-1	-2	2	1	3	0,9	7	2	2	2	6	3	7	8	5	4	4,6	7	7	5	6	6	10	11	9	7	7	9	7,6	4,4

Bacino secondario	Stazione	Quota sul mare metri	Tipo dello strumento	1	2	3	4	5	6	7	8	9	10	11	12	13	14	15	16	17	18	19	20	21	22	23	24	25	26	27	28	29	30	31	Totale mensile	Numero dei giorni piovosi
	DAL PIUCA ALL'ISONZO																																			
S. Pietro	S. PIETRO DEI NEMBI	10	Pr	—	—	4,0	—	—	—	—	—	—	—	—	—	—	—	—	—	—	14,0	—	—	—	—	—	—	—	—	1,0	2,0	6,4	0,2	—	27,6	5
	FONTANA DEL CONTE	581	Pr	—	—	0,6	1,2	—	—	—	—	—	—	—	—	—	—	—	—	—	3,0	0,2	—	—	—	—	—	—	—	20,0	6,0	4,0	—	—	35,0	5
	Bergut Grande	338	P	—	—	—	—	—	—	—	—	—	—	—	—	—	—	—	—	—	4,5	—	—	—	—	—	—	—	—	21,4			—	—	25,9	4
	Albona	320	P	—	—	—	—	—	—	—	—	—	—	2,0	—	—	—	—	—	—	2,0	3,5	—	—	—	—	—	—	—	9,3	2,5	5,8	—	—	23,1	5
	DIGNANO	134	Pr	—	—	—	—	—	—	—	0,2	—	0,4	—	—	—	—	—	—	—	8,4	—	—	—	—	—	—	—	—	0,6	5,6	0,2	—	—	15,4	2
Draga	S. Pietro in Selve	341	P	»	»	»	»	»	»	»	»	»	»	»	»	»	»	»	»	»	»	»	»	»	»	»	»	»	»	»	»	»	»	»	»	»
	Mompaderno	260	P	—	—	—	—	—	—	—	—	—	—	—	—	—	—	—	—	—	2,0	—	—	—	—	—	—	—	—	6,3	4,0	8,0	—	—	20,3	3
	PINGUENTE	153	Pr	—	—	—	—	—	—	—	—	—	—	—	—	—	—	—	—	—	—	—	—	—	—	—	—	—	—	—	4,2	—	—	—	4,2	1
Quieto	Levade	13	P	—	—	—	—	—	—	—	—	—	—	—	—	—	—	—	—	—	1,2	—	—	—	—	—	—	—	—	2,4	1,0	3,1	—	—	7,7	4
	CITTANOVA	4	Pr	—	—	3,0	—	—	—	—	—	—	—	—	—	—	—	—	—	—	1,6	—	—	—	—	—	—	—	—	3,2	3,6	0,2	—	—	11,6	4
Dragogna	Sicciole	4	P	—	—	2,0	—	—	—	—	—	—	—	—	—	—	—	—	—	—	2,0	—	—	—	—	—	—	—	—	4,3	4,0	1,6	—	—	13,9	5
	MOMIANO	275	Pr	—	—	0,2	—	—	—	—	—	0,2	—	—	—	—	—	—	—	—	0,2	—	—	—	—	—	—	—	—	3,8	2,4	—	—	—	6,0	2
dal Quieto al Risano	CAPODISTRIA	13	Pr	—	—	n	—	—	—	—	—	—	—	—	—	—	—	—	—	—	0,8	—	—	—	—	—	—	—	—	3,4	3,0	—	—	—	7,2 n	3
	SALVORE	5	Pr	»	»	»	»	»	»	»	»	»	»	»	»	»	»	»	»	»	»	»	»	»	»	»	»	»	»	»	»	»	»	»	»	»
	Strugnano	1	P	—	—	0,2	—	—	—	—	—	0,6	—	—	—	—	—	—	—	—	1,4	—	—	—	—	—	—	—	—	3,5	4,5	—	—	—	10,2	3
	BASOVIZZA	372	P	—	—	2,0	—	—	—	—	—	—	—	—	—	—	—	—	—	—	1,8	—	—	—	—	—	—	—	—	3,4	2,3	8,0	—	—	17,5	5
	Sesana	369	P	—	—	0,1	—	—	—	—	—	—	—	—	—	—	—	—	—	—	2,0	—	—	—	—	—	—	—	—	7,5	8,0	2,0	—	—	19,6	4
	Poggioreale del Carso (Opicina)	330	P	—	—	1,4	—	—	—	—	—	—	—	—	—	—	—	—	—	—	2,0	—	—	—	—	—	—	—	—	6,0	7,2	0,4	—	—	17,0	4
	COVEDO	262	Pr	—	—	0,2	—	—	—	—	—	—	—	—	—	—	—	—	—	—	1,8	—	—	—	—	—	—	—	—	2,0	8,4	—	—	—	12,4	3
	S. Pelagio	225	P	—	—	3,0	—	—	—	—	—	—	—	—	—	—	—	—	—	—	1,6	—	—	—	—	—	—	—	—	15,8	10,6	1,6	—	—	32,6	5
	Servola	61	P	—	—	0,2	—	—	—	—	—	—	—	—	—	—	—	—	—	—	1,8	—	—	—	—	—	—	—	—	3,3	1,9	0,2	—	—	7,4	3
	TRIESTE *	18	Pr	»	»	»	»	»	»	»	»	»	»	»	»	»	»	»	»	»	»	»	»	»	»	»	»	»	»	»	»	»	»	»	»	»
	Monfalcone	6	P	—	—	0,4	—	—	—	—	—	—	—	—	—	—	—	—	—	—	1,6	—	—	—	—	—	—	—	—	0,8	15,0	0,3	—	—	18,1	2
	ISONZO																																			
	Na Logu	622	P	—	—	—	—	—	—	—	—	—	—	—	—	—	—	—	—	—	—	—	—	—	—	—	—	—	—	13,5	30,3	7,2	—	4,2	55,2	4
	Plezzo	450	P	—	—	—	—	—	—	—	0,2	—	—	—	—	—	—	—	—	—	3,5	—	—	—	—	—	—	—	—	17,5	60,3	27,5	—	3,5	112,5	5
Uccea	Uccea	663	P	»	»	»	»	»	»	»	»	»	»	»	»	»	»	»	»	»	»	»	»	»	»	»	»	»	»	»	»	»	»	»	»	»
	MUSI	633	P	—	—	—	—	—	—	—	0,6	—	—	—	—	—	—	—	—	—	—	—	—	—	—	—	—	—	—	20,2	70,0	33,0	—	—	123,8	3
Torre	Vedronza	320	P	—	—	—	—	—	—	—	—	—	—	—	—	—	—	—	—	—	—	—	—	—	—	—	—	—	—	17,6	50,3	32,5	—	—	100,4	3
	CISERIIS	264	P	—	—	—	—	—	—	—	—	—	—	—	—	—	—	—	—	—	—	—	—	—	—	—	—	—	—	16,2	46,3	11,2	5,6	—	79,3	4
Lagna	Cergneu Superiore	329	P	—	—	—	—	—	—	—	—	—	—	—	—	—	—	—	—	—	—	—	—	—	—	—	—	—	—	19,0	41,4	11,0	5,8	—	77,2	4
Malina	Attimis	196	P	—	—	—	4,0	—	—	—	—	—	—	—	—	—	—	—	—	—	—	—	—	—	—	—	—	—	—	13,0	40,3	—	10,9	12,8	81,0	5
	Povoletto	136	P	—	—	—	—	—	—	—	0,4	—	—	—	—	—	—	—	—	—	—	—	—	—	—	—	—	—	—	13,7	31,5	3,2	1,4	—	50,2	4
Natisone	Goregnavas	788	P	—	—	—	—	—	—	—	—	—	—	—	—	—	—	—	—	—	—	—	—	—	—	—	—	—	—	16,3	43,7	8,9	—	0,2	69,1	3
	PULFERO	184	Pr	—	—	1,2*	—	—	—	—	—	—	—	—	—	—	—	—	—	—	—	—	—	—	—	—	—	—	—	12,8	28,6	18,6	—	—	61,1	4
Cosizza	Drenchia	730	P	—	—	—	—	—	—	—	—	—	—	—	—	—	—	—	—	—	—	—	—	—	—	—	—	—	—	12,0	42,5	19,7	—	—	74,2	3
	Clodici	240	P	—	—	—	—	—	—	—	—	—	—	—	—	—	—	—	—	—	—	—	—	—	—	—	—	—	—	11,5	30,3	14,7	7,6	—	64,1	4
Alberna	Montemaggiore	954	P	—	—	—	—	—	—	—	0,4	—	—	—	—	—	—	—	—	—	—	—	—	—	—	—	—	—	—	16,0	50,0	15,0	10,0	—	91,4	4
Natisone	CIVIDALE	138	Pr	—	—	1,0	—	—	—	—	—	—	—	—	—	—	—	—	—	—	—	—	—	—	—	—	—	—	—	10,0	26,5*	9,2*	0,2	—	46,9	4
Judrio	S. Volfango	754	P	—	—	—	—	—	—	—	—	—	—	—	—	—	—	—	—	—	—	—	—	—	—	—	—	—	—	10,2	34,0	12,0	8,4	—	64,6	4
	LIGA	680	Pr	—	0,4	—	—	—	—	—	—	—	—	—	—	—	—	—	—	—	—	0,4	—	—	—	—	—	—	—	11,2	29,4	6,4	3,8	—	51,6	4

Bacino idrografico	Stazione	Quota sul mare metri	Tipo dello strumento	1	2	3	4	5	6	7	8	9	10	11	12	13	14	15	16	17	18	19	20	21	22	23	24	25	26	27	28	29	30	31	Totale mensile	Numero dei giorni piovosi
	DRAVA																																			
Stella	SESTO	1518	P	—	—	—	—	—	—	—	—	—	—	—	—	—	—	—	—	—	—	—	—	—	—	—	—	—	—	13,5	12,0	—	—	—	25,5	2
Rio Burlelo	Camporosso in Valcanale	806	P	—	—	—	—	—	—	—	—	—	—	—	—	—	—	—	—	—	1,5	—	—	—	—	—	—	—	—	10,0	22,5	—	—	8,5	42,5	4
Slizza	TARVISIO	751	Pr	—	—	—	—	—	—	—	0,2	0,2	—	—	—	—	—	—	—	—	1,0	—	—	—	—	—	—	—	—	9,2	25,4	3,0	—	4,6	43,6	5
	TAGLIAMENTO																																			
	FORNI DI SOPRA	907	P	—	—	—	—	—	—	—	0,1	—	—	—	—	—	—	—	—	—	—	—	—	—	—	—	—	—	—	10,3	70,8	1,8	—	1,3	84,1	4
Lumiei	SAURIS	1300	P	—	—	—	—	—	—	—	—	—	—	—	—	—	—	—	—	—	—	—	—	—	—	—	—	—	—	11,5	67,2	—	—	—	78,7	2
	LA MAINA	850	Pr	—	—	—	—	—	—	—	—	—	—	—	—	—	—	—	—	—	—	—	—	—	—	—	—	0,2	0,2	15,6	48,0	32,8	—	—	96,8	3
	AMPEZZO	560	P	—	—	—	—	—	—	—	—	—	—	—	—	—	—	—	—	—	—	—	—	—	—	—	—	—	—	23,4	73,2	4,0	—	—	100,6	3
Degano	Collina	1189	P	—	—	—	—	—	—	—	0,3	—	—	—	—	—	—	—	—	—	—	—	—	—	—	—	—	—	—	14,2	52,7	—	—	0,2	67,4	2
	FORNI AVOLTRI	888	P	—	—	—	—	—	—	—	0,2	—	—	—	—	—	—	—	—	—	—	—	—	—	—	—	—	—	—	10,0	58,0	5,5	—	0,7	74,4	3
Fiumicino	PESARIIS	758	Pr	—	—	—	—	—	—	—	—	0,2	—	—	—	—	—	—	—	—	—	—	—	—	—	—	—	—	—	10,4	54,8	1,0	—	—	66,4	3
Degano	Chiaiina (Ovaro)	492	P	—	—	—	—	—	—	—	—	—	—	—	—	—	—	—	—	—	—	—	—	—	—	—	—	—	—	17,0	58,6	—	—	—	75,6	2
	Villasantina	363	P	—	—	—	—	—	—	—	—	—	—	—	—	—	—	—	—	—	—	—	—	—	—	—	—	—	—	18,1	85,2	—	—	—	103,3	2
	ZOVELLO	910	P	—	—	—	—	—	—	—	—	—	—	—	—	—	—	—	—	—	—	—	—	—	—	—	—	—	—	17,2	55,5	10,8	—	—	83,5	3
Bût	TIMAU	821	P	—	—	—	—	—	—	—	—	—	—	—	—	—	—	—	—	—	—	—	—	—	—	—	—	—	—	12,4	53,6	5,3	—	—	71,3	3
	Paluzza	596	P	—	—	—	—	—	—	—	—	—	—	—	—	—	—	—	—	—	—	—	—	—	—	—	—	—	—	11,4	47,6	5,8	—	0,8	65,1	3
	Avosacco	471	P	—	—	—	—	—	—	—	—	—	—	—	—	—	—	—	—	—	—	—	—	—	—	—	—	—	—	5,7	4,8	—	7,2	9,8	27,5	4
Chiarsò	PAULARO	690	Pr	—	—	—	—	—	—	—	—	—	—	—	—	—	—	—	—	—	—	—	—	—	—	—	—	—	—	16,6	51,0	2,6	—	3,4	73,6	4
Bût	TOLMEZZO	323	Pr	—	—	—	—	—	—	—	—	0,2	—	—	—	—	—	—	—	—	—	—	—	—	—	—	—	—	—	20,2	87,0	1,4	—	0,8	109,6	3
Fella	MALBORGHETTO	721	P	—	—	—	—	—	—	—	—	—	—	—	—	—	—	—	—	—	0,2	—	—	—	—	—	—	—	—	13,7	32,4	5,2	—	10,0	61,5	4
	Chiusaforte	392	P	—	—	—	—	—	—	—	—	—	—	—	—	—	—	—	—	—	—	—	—	—	—	—	—	—	—	22,0	18,0	9,0	—	10,7	76,7	4
Raccolana	Saletto di Raccolana	517	P	—	—	—	—	—	—	—	—	—	—	—	—	—	—	—	—	—	—	—	—	—	—	—	—	—	—	20,6	60,4	3,6	—	9,8	94,4	4
Resia	Coritis	641	P	—	—	—	—	—	—	—	0,5	—	—	—	—	—	—	—	—	—	—	—	—	—	—	—	—	—	—	4,5	79,5	14,6	—	7,0	106,1	4
	Osnacco	490	P	—	—	—	—	—	—	—	—	—	—	—	—	—	—	—	—	—	—	—	—	—	—	—	—	—	—	—	59,0	57,0	—	0,5	116,5	2
	RESIA	380	Pr	—	—	—	—	—	—	—	—	—	—	—	—	—	—	—	—	—	—	—	—	—	—	—	—	—	—	25,8	74,0	9,2	4,2	—	113,2	4
Alba	Diga in Alba	650	P	—	—	—	—	—	—	—	0,5	—	—	—	—	—	—	—	—	—	—	—	—	—	—	—	—	—	—	12,3	53,4	3,5	—	4,2	73,9	4
Arpa	DORDOLA	607	P	—	—	—	—	—	—	—	—	—	—	—	—	—	—	—	—	—	—	—	—	—	—	—	—	—	—	16,2	55,0	5,3	—	3,7	80,8	4
	MOGGIO UDINESE	337	Pr	—	—	—	—	—	—	—	0,2	—	—	—	—	—	—	—	—	—	—	—	—	—	—	—	—	—	—	19,0	51,2	3,0	—	2,2	75,6	4
Venzonassa	VENZONE	290	P	»	»	»	»	»	»	»	»	»	»	»	»	»	»	»	»	»	»	»	»	»	»	»	»	»	»	»	»	»	»	»	»	»
	GEMONA	307	Pr	—	—	—	—	—	—	—	0,4	0,6	—	—	—	—	—	—	—	—	—	—	—	—	—	—	—	—	—	17,0	49,6	3,8	—	0,2	71,6	3
Fabar	ALESSO	197	P	—	—	—	—	—	—	—	1,1	—	—	—	—	—	—	—	—	—	—	—	—	—	—	—	—	—	—	2,9	25,4	14,1	—	0,4	43,9	4
Ledra	Andreuzza	167	P	—	—	—	—	—	—	—	—	—	—	—	—	—	—	—	—	—	—	—	—	—	—	—	—	—	—	12,4	60,0	10,5	—	—	82,9	3
Arzino	S. FRANCESCO	397	P	—	—	—	—	—	—	—	1,2	—	—	—	—	—	—	—	—	—	—	—	—	—	—	—	—	—	—	26,9	101,2	1,4	—	—	130,7	4
	S. DANIELE DEL FRIULI	252	Pr	—	—	—	—	—	—	—	0,2	—	—	—	—	—	—	—	—	—	—	—	—	—	—	—	—	—	—	21,4	33,8	7,4	—	—	62,8	3
	Pinzano	201	P	—	—	—	—	—	—	—	—	—	—	—	—	—	—	—	—	—	—	—	—	—	—	—	—	—	—	22,0	48,7	4,8	0,5	—	76,0	3
Cosa	CLAUZETTO	563	Pr	—	—	—	—	—	—	—	1,4	—	—	—	—	—	—	—	—	—	—	—	—	—	—	—	—	—	—	25,0	66,6	2,6	1,8	—	97,4	5
	Spilimbergo	132	P	—	—	—	—	—	—	—	—	—	—	—	—	—	—	—	—	—	—	—	—	—	—	—	—	—	—	22,5	46,0	—	—	—	68,5	2
	S. Martino al Tagliamento	70	P	—	—	—	—	—	—	—	—	—	—	—	—	—	—	—	—	—	—	—	—	—	—	—	—	—	—	—	50,0	—	—	—	50,0	1
	PIANURA FRA ISONZO E TAGLIAMENTO																																			
Torre	Tavagnacco	155	P	—	—	—	—	—	—	—	—	—	—	—	—	—	—	—	—	—	—	—	—	—	—	—	—	—	—	8,5	10,0	23,5	—	—	42,0	3
Corno	UDINE	116	Pr	—	—	0,8	—	—	—	—	0,2	—	—	—	—	—	—	—	—	—	—	—	—	—	—	—	—	—	—	10,8	20,0	1,4	—	—	33,2	3
	Manzano	72	P	—	—	—	—	—	—	—	—	—	—	—	—	—	—	—	—	—	—	—	—	—	—	—	—	—	—	30,0	—	—	—	—	30,0	1

Bacino secondario	Stazione	Quota sul mare metri	Tipo dello strumento	1	2	3	4	5	6	7	8	9	10	11	12	13	14	15	16	17	18	19	20	21	22	23	24	25	26	27	28	29	30	31	Totale mensile	Numero dei giorni piovosi
	(segue)																																			
Isonzo-Cormor	Lauzacco	59	P	—	—	—	—	—	—	—	—	—	—	—	—	—	—	—	—	—	—	—	—	—	—	—	—	—	—	8,6	21,5	3,2	—	—	33,3	2
	Gradisca	38	P	—	—	—	—	—	—	—	0,1	—	—	—	—	—	—	—	—	—	—	—	—	—	—	—	—	—	—	9,9	22,0	—	—	—	32,0	2
	Castions di Strada	23	P	—	—	0,3	—	—	—	—	—	—	—	—	—	—	—	—	—	—	—	—	—	—	—	—	—	—	—	8,3	24,7	—	—	—	33,3	2
	CERVIGNANO	7	Pr	—	—	0,2	—	—	—	—	—	—	—	—	—	—	—	—	—	—	—	—	—	—	—	—	—	—	—	10,6	16,6	—	—	—	27,4	2
	S. GIORGIO DI NOGARO	7	Pr	—	—	—	—	—	—	—	—	—	—	—	—	—	—	—	—	—	—	—	—	—	—	—	—	—	—	9,2	18,8	—	—	—	28,0	2
	Aquileia	4	P	—	—	—	—	—	—	—	—	—	—	—	—	—	—	—	—	—	—	—	—	—	—	—	—	—	—	9,0	14,0	—	—	—	23,0	2
	GRADO	2	P	»	»	»	»	»	»	»	»	»	»	»	»	»	»	»	»	»	»	»	»	»	»	»	»	»	»	»	»	»	»	»	»	»
	MARANO LAGUNARE	2	Pr	—	—	—	—	—	—	—	0,2	—	—	—	—	—	—	—	0,2	—	—	—	—	—	—	—	—	—	—	10,6	14,4	—	—	0,2	25,6	2
	BONIFICA VITTORIA (Idrovora)	1	Pr	0,2	—	—	—	—	—	—	0,2	—	—	—	—	—	—	—	—	0,2	—	—	—	—	—	—	—	—	—	8,0	10,6	—	—	—	19,4	2
Corno-Tagliamento	Moruzzo	264	P	—	—	—	—	—	—	—	—	—	—	—	—	—	—	—	—	—	—	—	—	—	—	—	—	—	—	—	48,5	4,8	—	—	53,3	2
	Tomba di Meretto	105	P	—	—	—	—	—	—	—	0,5	—	—	—	—	—	—	—	—	—	—	—	—	—	—	—	—	—	—	2,0	31,1	10,0	—	—	43,6	3
	Basiliano	77	P	—	—	—	—	—	—	—	—	—	—	—	—	—	—	—	—	—	—	—	—	—	—	—	—	—	—	14,2	23,8	1,8	—	—	39,8	3
	S. Lorenzo in Sedegliano	64	P	—	—	—	—	—	—	—	—	—	—	—	—	—	—	—	—	—	—	—	—	—	—	—	—	—	—	1,8	40,0	1,4	—	—	43,2	3
	Rivolto	39	P	—	—	—	—	—	—	—	—	—	—	—	—	—	—	—	—	—	—	—	—	—	—	—	—	—	—	9,4	27,5	2,8	—	—	39,7	3
	Rivarotta	7	P	—	—	—	—	—	—	—	—	—	—	—	—	—	—	—	—	—	—	—	—	—	—	—	—	—	—	10,0	28,0	—	—	—	38,0	2
	BEVAZZANA	2	P	»	»	»	»	»	»	»	»	»	»	»	»	»	»	»	»	»	»	»	»	»	»	»	»	»	»	»	»	»	»	»	»	»

LIVENZA

Bacino secondario	Stazione	Quota sul mare metri	Tipo dello strumento	1	2	3	4	5	6	7	8	9	10	11	12	13	14	15	16	17	18	19	20	21	22	23	24	25	26	27	28	29	30	31	Totale mensile	Numero dei giorni piovosi
Gorgazzo	Gorgazzo	53	P	—	—	—	—	—	—	—	—	—	—	—	—	—	—	—	—	—	—	—	—	—	—	—	—	—	—	23,0	61,8	—	—	—	84,8	2
Artogna	AVIANO	159	Pr	—	—	—	—	—	—	—	4,6	—	—	—	—	—	—	—	—	—	0,2	—	—	—	—	—	—	—	—	26,4	71,8	—	—	—	103,0	3
Meschio	VITTORIO VENETO	132	P	»	»	»	»	»	»	»	»	»	»	»	»	»	»	»	»	»	»	»	»	»	»	»	»	»	»	»	»	»	»	»	»	»
Meduna	Frassenedi	564	P	—	—	—	—	—	—	—	—	—	—	—	—	—	—	—	—	—	—	—	—	—	—	—	—	—	—	40,0	158,0	10,3	—	—	200,3	3
	TRAMONTI DI SOPRA	411	Pr	—	—	—	—	—	—	—	0,8	—	—	—	—	—	—	—	—	—	—	—	—	—	—	—	—	—	4,8	27,8	123,8	11,2	—	—	168,4	4
Cellina	Campone	450	P	—	—	—	—	—	—	—	0,6	—	—	—	—	—	—	—	—	—	—	—	—	—	—	—	—	—	—	33,2	96,8	—	—	—	130,6	2
Silisia	Chievolis	354	P	—	—	—	—	—	—	—	—	—	—	—	—	—	—	—	—	—	—	—	—	—	—	—	—	—	—	32,9	160,7	18,3	—	—	211,9	3
Meduna	POFFABRO	516	P	—	—	—	—	—	—	—	—	—	—	—	—	—	—	—	—	—	—	—	—	—	—	—	—	—	—	—	160,0	12,0	—	—	172,0	2
	Cavasse Nuovo	301	P	—	—	—	—	—	—	—	2,3	—	—	—	—	—	—	—	—	—	—	—	—	—	—	—	—	—	—	23,8	91,1	2,8	—	—	120,0	4
	MANIAGO	283	Pr	—	—	—	—	—	—	—	1,0	—	—	—	—	—	—	—	—	—	—	—	—	—	—	—	—	—	—	29,0	90,8	4,0	—	—	124,8	4
	Basaldella	141	P	—	—	—	—	—	—	—	—	—	—	—	—	—	—	—	—	—	—	—	—	—	—	—	—	—	—	25,0	42,1	14,2	—	—	81,3	3
Cellina	CIMOLAIS	652	P	—	—	—	—	—	—	—	—	—	—	—	—	—	—	—	—	—	—	—	—	—	—	—	—	—	—	—	80,8	5,0	—	—	85,8	2
	CLAUT	600	Pr	—	—	—	—	—	—	—	—	—	—	—	—	—	—	—	—	—	—	—	—	—	—	—	—	—	0,2	28,8	75,6	0,6	—	—	105,2	2
	Diga Cellina	350	P	—	—	—	—	—	—	—	—	—	—	—	—	—	—	—	—	—	—	—	—	—	—	—	—	—	—	18,0	250,0	25,0	—	—	293,0	3
	Barcis	406	P	—	—	—	—	—	—	—	0,9	—	—	—	—	—	—	—	—	—	—	—	—	—	—	—	—	—	—	28,4	147,8	—	3,0	1,0	181,1	4
	S. Quirino	116	P	—	—	—	—	—	—	—	—	—	—	—	—	—	—	—	—	—	—	—	—	—	—	—	—	—	—	34,1	46,9	—	—	—	81,0	2
Monticano	CONEGLIANO	85	P	»	»	»	»	»	»	»	»	»	»	»	»	»	»	»	»	»	»	»	»	»	»	»	»	»	»	»	»	»	»	»	»	»

PIAVE

Bacino secondario	Stazione	Quota sul mare metri	Tipo dello strumento	1	2	3	4	5	6	7	8	9	10	11	12	13	14	15	16	17	18	19	20	21	22	23	24	25	26	27	28	29	30	31	Totale mensile	Numero dei giorni piovosi
Silvella	Sappada	1217	P	—	—	—	—	—	—	—	—	—	—	—	—	—	—	—	—	—	—	—	—	—	—	—	—	—	—	14,5	73,8	—	—	—	88,3	2
	Cima Canale	1200	P	—	—	—	—	—	—	—	—	—	—	—	—	—	—	—	—	—	—	—	—	—	—	—	—	—	—	12,0	70,0	2,0	—	—	84,0	3
Piave	S. STEFANO DI CADORE	908	Pr	—	—	—	—	—	—	—	—	—	—	—	—	—	—	—	—	—	—	—	—	—	—	—	—	—	1,0	13,6	37,2	1,8	—	1,6	56,5	5
Padola	Passo di Montecroce (Casa Carinziana)	1400	P	—	—	—	—	—	—	—	—	—	—	—	—	—	—	—	—	—	—	—	—	—	—	—	—	—	—	12,1	34,1	—	—	—	46,2	2
	Dosoledo	1337	P	—	—	—	—	—	—	—	—	—	—	—	—	—	—	—	—	—	—	—	—	—	—	—	—	—	—	16,3	34,0	3,5	—	—	53,8	3
Ansiei	Casa S. Marco	1135	P	—	—	—	—	—	—	—	—	—	—	—	—	—	—	—	—	—	—	—	—	—	—	—	—	—	—	13,5	58,5	—	—	—	72,0	2
	AURONZO	864	Pr	—	—	—	—	—	—	—	—	—	—	—	—	—	—	—	—	—	—	—	—	—	—	—	—	—	—	25,0	40,0	—	—	—	65,0	2

Bacino secondario	Stazione	Quota sul mare metri	Tipo dello strumento	1	2	3	4	5	6	7	8	9	10	11	12	13	14	15	16	17	18	19	20	21	22	23	24	25	26	27	28	29	30	31	Totale mensile	Numero dei giorni piovosi
	(segue)																																			
Piave	Lorenzago	880	P	—	—	—	—	—	—	—	—	—	—	—	—	—	—	—	—	—	—	—	—	—	—	—	—	—	—	17,0	36,5	1,1	—	—	54,6	3
Molinà	Domegge (Centrale)	650	P	—	—	—	—	—	—	—	—	—	—	—	—	—	—	—	—	—	—	—	—	—	—	—	—	—	0,2	21,5	47,1	1,8	—	0,5	71,1	3
	PIEVE DI CADORE (Tel)	860	Pr	—	—	—	—	—	—	—	—	—	—	—	—	—	—	—	—	—	—	—	—	—	—	—	—	—	0,8	24,2	52,6	0,4	—	0,4	78,2	2
	SOTTOCASTELLO	707	Pr	»	»	»	»	»	»	»	»	»	»	»	»	»	»	»	»	»	»	»	»	»	»	»	»	»	»	»	»	»	»	»	»	»
Cordevole	PASSO FALZAREGO	1985	Pr	—	—	—	—	—	—	—	—	—	—	—	—	—	—	—	—	—	—	—	—	—	—	—	—	—	—	16,9*	34,6*	2,1*	—	—	53,6	3
Fiumen	Podestagno	1506	P	—	—	—	—	—	—	—	1,8	—	—	—	—	—	—	—	—	—	—	—	—	—	—	—	—	—	—	21,1**	56,2*	8,9**	—	—	87,4	4
Boite	CORTINA D'AMPEZZO (Grave)	1275	Pr	—	—	—	—	—	—	—	—	—	—	—	—	—	—	—	—	—	—	—	—	—	—	—	—	—	0,2	15,0*	57,0*	5,2*	—	—	77,4	3
	PERAROLO DI CADORE	523	Pr	—	—	—	—	—	—	—	—	—	—	—	—	—	—	—	—	—	—	—	—	—	—	—	—	—	0,2	24,6	50,4	0,4	—	0,6	75,6	2
	Rivalgo	496	P	—	—	—	—	—	—	—	—	—	—	—	—	—	—	—	—	—	—	—	—	—	—	—	—	—	0,4	21,9	56,7	—	—	—	79,0	2
	Longarone	474	P	—	—	—	—	—	—	—	—	—	—	—	—	—	—	—	—	—	—	—	—	—	—	—	—	—	—	22,4	55,7	—	—	—	78,1	2
Vajont	Erto	726	P	—	—	—	—	—	—	—	—	—	—	—	—	—	—	—	—	—	—	—	—	—	—	—	—	—	—	21,5	45,8	—	—	—	67,3	2
Maè	Mareson di Zoldo	1338	P	—	—	—	—	—	—	—	—	—	—	—	—	—	—	—	—	—	—	—	—	—	—	—	—	—	—	22,0	67,0	—	—	—	89,0	2
	FORNO DI ZOLDO	884	Pr	—	—	0,2	—	—	—	—	—	—	—	—	—	—	—	—	—	—	—	—	—	—	—	—	—	—	1,0	25,8	52,0	40,6	2,4	—	122,0	5
Desedan	FORTOGNA (Centrale)	448	Pr	—	—	—	—	—	—	—	—	—	—	—	—	—	—	—	—	—	—	—	—	—	—	—	—	—	0,2	21,8	46,4	0,6	—	—	69,0	2
	SOVERZENE	390	Pr	—	—	—	—	—	—	—	0,2	—	—	—	—	—	—	—	—	—	—	—	—	—	—	—	—	—	—	15,6	58,6	1,6	—	—	76,0	3
Lago S. Croce	Chies d'Alpago	705	P	—	—	—	—	—	—	—	0,9	—	—	—	—	—	—	—	—	—	—	—	—	—	—	—	—	—	—	10,4	48,5	1,2	—	—	61,0	3
	S. CROCE SUL LAGO	409	Pr	—	—	—	—	—	—	—	1,0	—	—	—	—	0,2	—	—	—	—	—	—	—	—	—	—	—	—	—	24,8	132,0	3,2	—	—	161,2	4
	Ponte nelle Alpi	404	P	—	—	—	—	—	—	—	—	—	—	—	—	—	—	—	—	—	—	—	—	—	—	—	—	—	—	5,3	65,0	—	—	—	68,3	2
	BELLUNO	400	Pr	—	—	—	—	—	—	—	1,2	—	—	—	—	—	—	—	—	—	—	—	—	—	—	—	—	—	—	16,6	48,2	2,4	—	—	68,4	4
Ardo	S. Antonio di Tortal	706	P	—	—	—	—	—	—	—	—	—	—	—	—	—	—	—	—	—	—	—	—	—	—	—	—	—	—	70,1	110,3	7,2	—	—	187,6	3
Cordevole	Arabba	1612	P	—	—	—	—	—	—	—	—	—	—	—	—	—	—	—	—	—	—	—	—	—	—	—	—	—	0,3	28,0	43,4	—	—	—	71,7	2
Andraz	Andraz (Cernadoi)	1520	P	—	—	—	—	—	—	—	—	—	—	—	—	—	—	—	—	—	—	—	—	—	—	—	—	—	—	14,0**	38,5**	—	—	—	52,5	2
Cordevole	CAPRILE	1023	Pr	—	—	—	—	—	—	—	—	—	—	—	—	—	—	—	—	—	—	—	—	—	—	—	—	—	0,6	15,2	44,0**	0,4	—	1,0	61,2	3
	Alleghe	950	P	—	—	—	—	—	—	—	—	—	—	—	—	—	—	—	—	—	—	—	—	—	—	—	—	—	—	16,6	55,2**	1,2**	—	—	73,0	3
Tegnas	Col di Prà	876	P	»	»	»	»	»	»	»	»	»	»	»	»	»	»	»	»	»	»	»	»	»	»	»	»	»	»	»	»	»	»	»	»	»
Cordevole	AGORDO	611	Pr	—	—	—	—	—	—	—	—	—	—	—	—	—	—	—	—	—	—	—	—	—	—	—	—	—	0,8	27,0	102,6	—	—	—	130,4	2
	Passo Cereda	1378	P	—	—	—	—	—	—	—	—	—	—	—	—	—	—	—	—	—	—	—	—	—	—	—	—	—	1,1	22,5**	39,4**	23,3	2,4	—	88,7	5
Mis	GOSALDO	1141	Pr	—	—	—	—	—	—	—	—	—	—	—	—	—	—	—	—	—	—	—	—	—	—	—	—	—	0,8	29,8	79,0*	1,8*	—	—	111,4	3
	Sospirolo	454	P	—	—	—	—	—	—	—	—	—	—	—	—	—	—	—	—	—	—	—	—	—	—	—	—	—	0,4	23,9	83,5	—	—	—	107,8	2
Salmenega	Cesio Maggiore	482	P	—	—	—	—	—	—	—	—	—	—	—	—	—	—	—	—	—	—	—	—	—	—	—	—	—	—	25,4	70,2	—	—	—	95,6	2
Porcilla	Passo di Croce d'Aune	1045	P	—	—	—	—	—	—	—	—	—	—	—	—	—	—	—	—	—	—	—	—	—	—	—	—	—	—	22,7	91,5	—	—	—	114,2	2
Stizzon	Seren del Grappa	359	P	—	—	—	—	—	—	—	1,5	—	—	—	—	—	—	—	—	—	—	—	—	—	—	—	—	—	—	37,0	188,0	1,0	—	—	227,5	4
Arlè	MILIES	280	Pr	—	—	—	—	—	—	—	5,0*	—	—	—	—	—	—	—	—	—	—	—	—	—	—	—	—	—	—	22,5*	76,2*	4,5*	—	—	108,2	4
Tagorno	Fener	685	P	—	—	—	—	—	—	—	1,0	—	—	—	—	—	—	—	—	—	—	—	—	—	—	—	—	—	—	26,0	40,0	7,0	—	—	74,0	4
	Valdobbiadene	177	P	—	—	—	—	—	—	—	—	—	—	—	—	—	—	—	—	—	—	—	—	—	—	—	—	—	—	18,5	57,2	1,5	—	—	77,2	3
Ozairo	POSSAGNO	253	Pr	—	—	—	—	—	—	—	0,2	2,4	—	—	—	—	—	—	—	—	—	—	—	—	—	—	—	—	0,2	18,4	82,6	13,8	—	—	117,6	4
Soligo	Cison di Valmarino	415	P	—	—	—	—	—	—	—	—	—	—	—	—	—	—	—	—	—	—	—	—	—	—	—	—	—	—	25,3	77,2	—	—	—	102,5	2
	PIEVE DI SOLIGO	261	Pr	—	—	—	—	—	—	3,0	—	—	—	—	—	—	—	—	—	—	—	—	—	—	—	—	—	—	—	4,6	66,8	4,4	—	—	77,8	4

PIANURA FRA TAGLIAMENTO E PIAVE

Bacino secondario	Stazione	Quota sul mare metri	Tipo dello strumento	1	2	3	4	5	6	7	8	9	10	11	12	13	14	15	16	17	18	19	20	21	22	23	24	25	26	27	28	29	30	31	Totale mensile	Numero dei giorni piovosi
Tagliamento - Livenza	Pordenone	23	P	—	—	—	—	—	—	—	2,5	—	—	—	—	—	—	—	—	—	—	—	—	—	—	»	»	»	»	»	»	»	»	»	»	»
	Brugnera	16	P	—	—	—	—	—	—	—	—	—	—	—	—	—	—	—	—	—	—	—	—	—	—	—	—	—	—	42,1	10,0	8,2	—	—	60,3	3
	Azzano Decimo	14	P	—	—	—	—	—	—	—	1,1	—	—	—	—	—	—	—	—	—	—	—	—	—	—	—	—	—	—	36,6	10,5	7,8	—	—	56,0	4

Bacino secondario	Stazione	Quota sul mare metri	Tipo delle stazione	1	2	3	4	5	6	7	8	9	10	11	12	13	14	15	16	17	18	19	20	21	22	23	24	25	26	27	28	29	30	31	Totale mensile	Numero dei giorni piovosi
	(segue)																																			
Tagliamento Livenza	PORTOGRUARO	6	Pr	—	0,2	—	—	—	—	—	1,4	—	—	—	—	—	—	—	—	—	—	—	—	—	—	—	—	—	—	10,8	39,2	1,6	0,2	—	53,4	4
	CONCORDIA SAGITTARIA	5	Pr	—	0,2	—	—	—	—	—	2,0	—	—	—	—	—	—	—	—	—	—	—	—	—	—	—	—	—	—	8,4	23,4	0,2	1,0	0,2	35,4	4
	VILLA	3	Pr	—	—	—	—	0,2	—	—	2,6	—	—	—	—	—	0,2	—	0,2	—	—	—	—	—	—	—	—	—	—	6,6	18,6	—	—	—	28,4	3
	Caorle	3	P	—	—	—	—	—	—	—	1,4	—	—	—	—	—	—	—	—	—	—	—	—	—	—	—	—	—	—	9,8	18,5	—	—	—	29,7	3
	ODERZO	20	Pr	—	—	—	—	—	—	—	2,0	—	—	—	—	—	—	—	—	—	—	—	—	—	0,4	—	—	1,6	—	9,6	37,8	—	—	—	51,4	4
	Fontanelle	19	P	—	—	—	—	—	—	—	2,4	—	—	—	—	—	—	—	—	—	—	—	—	—	—	—	—	—	—	17,3	32,0	20,0	—	—	71,7	4
	Motta di Livenza	9	P	»	»	»	»	»	»	»	»	»	»	»	»	»	»	»	»	»	»	»	»	»	»	»	»	»	»	»	»	»	»	»	»	»
	Chiarano	7	P	—	—	—	—	—	—	—	2,8	—	—	—	—	—	—	—	—	—	—	—	—	—	—	—	—	—	—	»	»	»	»	»	»	»
Livenza Piave	FOSSA'	4	Pr	—	0,2	—	—	—	—	—	0,8	—	—	—	—	—	—	0,2	—	—	0,2	—	—	—	—	0,2	—	—	—	8,0	22,6	—	0,2	—	32,4	2
	FIUMICINO	4	Pr	0,2	—	—	—	—	—	—	0,8	—	—	—	—	—	0,2	—	—	—	0,2	—	—	—	0,2	0,2	—	—	—	8,6	22,8	0,2	—	0,2	33,6	2
	S. DONA' DI PIAVE	4	Pr	—	0,2	—	—	—	—	—	0,6	0,2	—	—	—	0,2	—	—	—	—	—	—	—	—	—	—	—	—	—	7,2	23,0	0,2	—	—	31,6	2
	TORRE DI MOSTO	3	Pr	0,2	—	—	—	—	—	—	2,2	—	—	—	—	—	—	—	—	—	—	—	—	—	0,2	—	—	0,6	0,2	9,8	32,6	—	0,2	—	46,0	3
	BOCCAFOSSA	2	Pr	—	—	—	—	—	—	—	1,4	—	—	—	—	—	—	—	—	—	0,6	—	—	—	—	0,2	—	—	—	7,0	18,4	0,4	—	—	28,0	3
	STAFFOLO	2	P	—	—	—	—	—	—	—	1,5	—	—	—	—	—	—	—	—	—	—	—	—	—	—	—	—	—	—	11,0	30,0	—	—	—	42,5	3
	TERMINE	2	Pr	0,4	—	—	—	—	—	—	2,8	—	—	—	—	—	—	—	—	—	—	—	—	—	0,2	0,4	—	0,2	—	13,2	25,4	—	—	—	42,6	3
	Torre di Fine	2	P	—	—	—	—	—	—	—	1,9	—	—	—	—	—	—	—	—	—	—	—	—	—	—	—	—	—	—	5,0	12,0	—	—	—	18,9	3
	S. GIORGIO DI LIVENZA	1	Pr	0,2	—	—	—	1,6	—	—	—	—	—	—	—	—	—	0,2	—	—	0,4	—	—	—	—	0,4	—	—	—	8,2	18,4	0,2	1,0	—	30,6	4

BRENTA

Bacino secondario	Stazione	Quota sul mare metri	Tipo delle stazione	1	2	3	4	5	6	7	8	9	10	11	12	13	14	15	16	17	18	19	20	21	22	23	24	25	26	27	28	29	30	31	Totale mensile	Numero dei giorni piovosi
Costa	VETRIOLO	1500	P	—	—	—	—	—	—	—	0,3	—	—	—	—	—	—	—	—	—	—	»	—	»	»	»	»	»	»	17,0	47,4	3,6	»	—	»	»
	CENTA	885	P	—	—	—	—	—	—	—	0,5	—	—	—	—	—	—	—	—	—	—	—	—	—	—	—	—	—	2,8	28,5	102,1	1,2	—	—	135,1	4
	BORGO VALSUGANA	476	P	—	—	—	—	—	—	—	—	—	—	—	—	—	—	—	—	—	—	—	—	—	—	—	—	—	—	6,1	28,6	3,5	—	—	38,2	3
Maso	Pontarso	888	P	»	»	»	»	»	»	»	»	»	»	»	»	»	»	»	»	»	»	»	»	»	»	»	»	»	»	»	»	»	»	»	»	»
Chiepina	Bieno	806	P	—	—	—	—	—	—	—	—	—	—	—	—	—	—	—	—	—	—	—	—	—	—	—	—	—	—	—	25,4	—	—	—	25,4	1
Grigno	COSTA BRUNELLA	2030	P	—	—	—	—	—	—	—	—	—	—	—	—	—	—	—	—	—	—	—	—	—	—	—	—	—	—	8,8	6,6	24,5	4,4	—	44,3	4
	Malene	1080	P	—	—	—	—	—	—	—	—	—	—	—	—	—	—	—	—	—	—	—	—	—	—	—	—	—	—	57,1	45,2	—	—	—	102,3	2
	PIEVE TESINO	775	P	—	—	—	—	—	—	—	0,9	—	—	—	—	—	—	—	—	—	—	—	—	—	—	—	—	1,0	25,0	60,9	—	—	—	87,8	3
	Primolano	207	P	—	—	—	—	—	—	—	5,0	—	—	—	—	—	—	—	—	—	—	—	—	—	—	—	—	8,0	20,0	70,4	—	—	—	104,3	4
Cismon	S. MARTINO DI CASTROZZA	1444	P	—	—	—	—	—	—	—	—	—	—	—	—	—	—	—	—	—	—	—	—	—	—	—	—	—	—	76,0		—	—	—	76,0	3
	S. SILVESTRO	577	Pr	—	—	—	—	—	—	—	—	—	—	—	—	—	—	—	—	—	—	—	—	—	—	—	—	3,0	20,0	42,8	—	—	—	65,8	3
Vanoi	CAORIA	802	P	—	—	—	—	—	—	—	—	—	—	—	—	—	—	—	—	—	—	—	—	—	—	—	—	2,4	16,3	35,4	7,1	—	—	61,2	4
	Canal S. Bovo	575	P	—	—	—	—	—	—	—	—	—	—	—	—	—	—	—	—	—	—	—	—	—	—	—	—	—	—	27,5	45,6	—	—	—	73,1	2
Cismon	PEDESALTO	379	Pr	—	—	—	—	—	—	—	—	—	—	—	—	—	—	—	—	—	—	—	—	—	—	—	—	—	—	19,4	82,8	—	—	—	102,2	2
	Arsiè	314	P	—	—	—	—	—	—	—	—	—	—	—	—	—	—	—	—	—	—	—	—	—	—	—	—	—	—	27,5	94,6	—	—	—	122,1	2
Valstagna	Gallio	1090	P	—	—	—	—	—	—	—	0,3	—	—	—	—	—	—	—	—	—	—	—	—	—	—	—	—	—	—	22,5	107,5	—	—	—	130,3	2
	POZA	1083	Pr	—	—	—	—	—	—	—	0,1	—	—	—	—	—	—	—	—	—	—	—	—	—	—	—	—	—	—	2,8	100,2	0,2	—	—	103,3	2
	Campomezzavia	1022	P	—	—	—	—	—	—	—	2,0	—	—	—	—	—	—	—	—	—	—	—	—	—	—	—	—	1,5	20,4	88,5	2,7	—	—	115,1	5
	Sasso d'Asiago	965	P	—	—	—	—	—	—	—	1,2	—	—	—	—	—	—	—	—	—	—	—	—	—	—	—	—	0,6	26,2	18,7	4,0	—	—	219,0	4
	Rubbio	1057	P	—	—	—	—	—	—	—	2,7	—	—	—	—	—	—	—	—	—	—	—	—	—	—	—	—	—	—	25,3	60,2	4,5	—	—	92,7	4
	Ollero	155	P	—	—	—	—	—	—	—	0,2	—	—	—	—	—	—	—	—	—	—	—	—	—	—	—	—	—	—	21,9	85,5	1,5	—	—	109,1	3
	BASSANO DEL GRAPPA	129	Pr	—	—	—	—	—	—	—	3,0	0,4	—	—	—	—	—	—	—	—	—	—	—	—	—	—	—	—	—	7,8	11,0	1,6	1,0	0,6	25,4	5
Longhella	Marostica	106	P	—	—	—	—	—	—	—	3,0	—	—	—	—	—	—	—	—	0,2	0,2	—	—	—	—	—	—	—	—	15,5	38,1	2,4	—	—	59,4	4
	Crespano del Grappa	300	P	—	—	—	—	—	—	—	3,0	—	—	—	—	—	—	—	—	—	—	—	—	—	—	—	—	—	—	24,1	106,2	20,7	—	—	154,0	4

Bacino scolante	Stazione	Quota sul mare metri	Tipo dello strumento	1	2	3	4	5	6	7	8	9	10	11	12	13	14	15	16	17	18	19	20	21	22	23	24	25	26	27	28	29	30	31	Totale mensile	Numero dei giorni piovosi
	(segue)																																			
	Asolo	206	P	—	—	—	—	—	—	—	3,4	—	—	—	—	—	—	—	—	—	—	—	—	—	—	—	—	—	—	15,3	38,5	8,8	—	—	67,3	4
	Loria	72	P	—	—	—	—	—	—	—	4,7	—	—	—	—	—	—	—	—	—	1,1	—	—	—	—	—	—	—	0,3	11,9	22,2	0,8	—	—	41,0	4
	PIANURA FRA PIAVE E BRENTA																																			
Piave-Sile	Conuda	163	P	—	—	—	—	—	—	—	1,6	—	—	—	—	—	—	—	—	—	—	—	—	—	—	—	—	—	24,4	42,8	—	—	—	68,8	3
	NERVESA DELLA BATTAGLIA	78	Pr	—	—	—	—	—	—	—	3,0	—	—	—	—	—	—	—	—	—	—	—	—	—	—	—	—	—	13,6	48,2	18,2	0,2	—	83,2	4
	VILLORBA	38	Pr	—	—	—	—	—	—	—	2,8	—	—	—	—	—	—	—	—	—	—	—	—	—	—	—	—	—	10,4	52,0	0,8	—	—	64,0	3
	TREVISO	15	Pr	»	»	»	»	»	»	»	»	»	»	»	»	»	»	»	»	»	»	»	»	»	»	»	»	»	»	»	»	»	»	»	»	»
	Biancade	10	P	—	—	—	—	—	—	—	2,1	—	—	—	—	—	—	—	—	—	—	—	—	—	—	—	—	—	—	8,2	38,6	5,1	2,4	—	54,2	5
	Saletto di Piave	6	P	—	—	—	—	—	—	—	2,7	—	—	—	—	—	—	—	—	—	—	—	—	—	—	—	—	—	—	14,6	44,0	—	—	—	61,6	5
	PORTESINE (Idrovora)	6	Pr	—	—	—	—	—	—	—	—	—	—	—	—	—	—	—	—	—	—	—	—	—	—	—	—	—	—	8,5	15,8	0,2	—	—	24,5	2
	CORTELLAZZO (Ca' Gamba)	6	Pr	—	—	—	—	—	—	—	0,8	—	—	—	—	—	0,2	—	0,2	—	—	—	—	—	0,2	0,2	0,2	0,2	0,2	5,8	17,8	—	0,2	—	25,2	2
	CA' PORCIA (Idrov. II° Bacino)	1	Pr	—	—	—	—	—	—	—	—	—	—	—	—	—	0,2	0,2	0,2	—	—	—	—	—	—	—	—	—	—	7,4	12,9	—	—	—	20,3	2
Sile Bacino	Cavallino	1	P	—	—	—	—	—	—	—	—	—	—	—	—	—	—	—	—	—	—	—	—	—	—	—	—	—	—	7,5	9,1	—	—	—	16,6	2
	Ca' Ballarin - Cavallino	1	P	—	—	—	—	—	—	—	—	—	0,2	—	—	—	—	—	—	—	—	—	—	—	—	—	—	—	—	7,5	9,2	—	—	—	16,9	2
Sile-Brenta	Cartigliano	88	P	—	—	—	—	—	—	—	3,4	—	—	—	—	—	—	—	—	—	—	—	—	—	—	—	—	—	—	15,3	31,7	—	—	—	49,4	3
	CITTADELLA	49	Pr	—	—	—	—	—	—	—	—	—	—	—	—	—	—	—	—	—	—	—	—	—	—	—	—	—	—	11,2	24,4	0,4	0,2	—	36,2	2
	CASTELFRANCO VENETO	44	Pr	—	—	—	—	—	—	—	—	—	—	—	—	—	—	—	—	—	—	—	—	—	—	—	—	—	—	38,6		4,0	—	—	42,6	3
	Villa del Conte	28	P	—	—	—	—	—	—	—	3,5	—	—	—	—	—	—	—	—	1,2	—	—	—	—	—	—	—	—	—	9,4	26,8	—	—	—	40,9	4
	Piombino Dese	24	P	—	—	—	—	—	—	—	4,0	—	—	—	—	—	—	—	—	—	—	—	—	—	—	—	—	—	—	8,0	30,0	5,5	—	—	47,5	4
	Massanzago	22	P	—	—	—	—	—	—	—	1,2	—	—	—	—	—	—	—	—	—	—	—	—	—	—	—	—	—	—	7,6	22,4	4,0	—	—	35,2	4
	Curtarolo	19	P	»	»	»	»	»	»	»	»	»	»	»	»	»	»	»	»	»	»	»	»	»	»	»	»	»	»	»	»	»	»	»	»	»
	Mirano	9	P	—	—	—	—	—	—	—	3,3	—	—	—	—	—	—	—	—	—	—	—	—	—	—	—	—	—	—	5,0	25,6	0,7	—	—	34,6	3
	MOGLIANO VENETO	8	Pr	—	—	—	—	—	—	—	1,0	—	—	—	—	—	—	—	—	—	—	—	—	—	—	—	—	—	—	10,3	26,4	7,2	—	—	44,9	4
	ZUCCARELLO (Idrovora)	2	Pr	0,2	0,2	—	—	—	—	—	1,0	—	0,6	0,2	—	—	0,2	—	—	—	—	—	—	—	0,2	0,2	0,2	—	0,2	7,4	24,4	0,2	—	0,2	35,4	3
	STRA	8	Pr	—	—	—	—	—	—	—	2,8	—	—	—	—	—	—	—	—	—	—	—	—	—	—	0,2	—	—	0,2	8,2	9,6	—	—	—	21,0	3
	CAMPOVERARDO (Fusò)	5	Pr	—	—	—	—	—	—	—	2,6	—	—	0,2	—	0,2	—	—	—	—	—	—	—	—	0,2	0,2	—	0,2	—	8,2	8,6	—	0,2	—	20,6	3
	MESTRE (Zelo)	4	Pr	—	—	—	—	—	—	—	1,2	—	—	—	—	—	—	—	—	—	—	—	—	—	0,2	0,2	—	—	0,2	7,0	11,4	0,2	—	—	20,4	3
	Gambarare (Piano V. di Mira)	3	P	—	—	—	—	—	—	—	2,0	—	—	—	—	—	—	—	—	—	—	—	—	—	—	—	—	—	—	20,0	0,5	—	—	—	22,5	2
	Lova	3	P	—	—	—	—	—	—	—	2,5	—	—	—	—	—	—	—	—	—	—	—	—	—	—	—	—	—	—	8,5	4,2	—	—	—	15,2	3
	ROSARA DI CODEVIGO	3	Pr	—	—	—	—	—	—	—	1,8	—	—	0,2	—	—	—	—	—	—	—	—	—	—	—	0,2	—	—	0,2	7,6	3,6	0,2	—	—	13,8	3
	Faro Rocchetta	2	P	—	—	—	—	—	—	—	—	—	—	—	—	—	—	—	—	—	—	—	—	—	—	—	—	—	—	5,7	5,2	—	—	—	10,9	2
	CHIOGGIA	2	Pr	—	0,2	—	—	—	—	—	1,4	—	—	—	—	—	—	—	—	0,2	—	—	—	—	—	—	0,2	—	0,2	1,8	0,8	—	0,2	—	5,0	2
	VENEZIA	1	Pr	—	—	—	—	—	—	—	0,2	—	0,2	—	—	—	—	—	—	—	—	—	—	—	—	—	—	0,2	—	8,4	11,8	—	—	—	20,8	2
	S. NICOLO' DI LIDO (Venezia)	1	Pr	—	—	—	—	—	—	—	—	0,4	—	—	—	—	—	—	—	—	—	—	—	—	—	—	—	—	4,6	12,0	1,4	—	—	—	18,4	3
	BACCHIGLIONE																																			
Astico	LAVARONE	1171	Pr	—	—	—	—	—	—	—	0,4	—	—	—	0,2	—	—	—	0,2	—	—	—	—	—	—	—	0,2	—	2,6	26,8	122,0	2,2	0,2	—	154,8	4
	Lastebasse	610	P	—	—	—	—	—	—	—	—	—	—	—	—	—	—	—	—	—	—	—	—	—	—	—	—	—	1,7	27,5	17,0	1,2	—	—	47,4	4
Ghelpach	ASIAGO	999	Pr	—	—	—	—	—	—	—	0,6	—	—	—	—	—	—	—	—	—	—	—	—	—	—	—	—	—	1,0	21,6	95,2	—	—	—	118,4	3
Posina	Posina	544	P	—	—	—	—	—	—	—	0,6	—	—	—	—	—	—	—	—	—	—	—	—	—	—	—	—	—	0,8	30,4	143,0	2,2	—	—	177,0	3
Astico	Treschè Conca	1097	P	—	—	—	—	—	—	—	—	—	—	—	—	—	—	—	—	—	—	—	—	—	—	—	—	—	—	31,7	39,0	—	—	—	70,7	2

Bacino secondario	Stazione	Quota sul mare metri	Tipo dello strumento	1	2	3	4	5	6	7	8	9	10	11	12	13	14	15	16	17	18	19	20	21	22	23	24	25	26	27	28	29	30	31	Totale mensile	Numero dei giorni piovosi
	(segue)																																			
Astico	Velo d'Astico	362	P	—	—	—	—	—	—	—	—	—	—	—	—	—	—	—	—	—	—	—	—	—	—	—	—	—	—	26,5	110,4	10,5	—	—	147,4	3
	COGOLLO DEL CENGIO (Centrale Zasio)	250	Pr	—	—	—	—	—	—	—	1,6	—	—	—	—	—	—	—	—	—	—	0,2	—	—	—	—	—	—	0,2	23,4	58,4	2,6	0,2	—	86,6	4
	Calvene	201	P	—	—	—	—	—	—	—	2,3	—	—	—	—	—	—	—	—	—	—	—	—	—	—	—	—	—	—	10,8	36,2	—	—	—	49,3	3
Leogra	STARO	632	Pr	—	—	—	—	—	—	—	2,8	—	—	—	—	—	—	—	—	—	—	—	—	—	—	—	—	—	0,4	34,2	233,4	2,0	—	—	272,8	4
	CEOLATI	620	Pr	—	—	—	—	—	—	—	2,3	—	—	—	—	—	—	—	—	—	—	—	—	—	—	—	—	—	0,4	32,2	123,4	0,6	—	—	158,9	3
	Valli del Pasubio	350	P	—	—	—	—	—	—	—	—	—	—	—	—	—	—	—	—	—	—	—	—	—	—	—	—	—	—	35,1	135,8	0,7	—	—	171,6	2
Laverda	Crosara	417	P	—	—	—	—	—	—	—	2,2	—	—	—	—	—	—	—	—	—	—	—	—	—	—	—	—	—	—	16,2	37,8	7,0	—	—	63,2	4
	Breganze	110	P	—	—	—	—	—	—	—	2,4	—	—	—	—	—	—	—	—	—	—	—	—	—	—	—	—	—	—	15,4	27,2	0,2	—	—	45,2	3
	SCHIO	234	Pr	—	—	—	—	—	—	—	4,0	0,8	—	—	—	—	—	—	—	—	—	—	—	—	—	—	—	—	0,2	26,6	51,8	0,4	—	—	83,8	3
Leogra Timeo	Thiene	147	P	—	1,5	—	—	—	—	—	2,0	—	—	—	—	—	—	—	—	—	—	—	—	—	—	—	—	—	—	23,4	35,0	—	—	—	61,9	4
	Isola Vicentina	80	P	—	—	—	—	—	—	—	5,7	—	—	—	—	—	—	—	—	—	—	—	—	—	—	—	—	—	0,5	23,0	32,5	0,7	—	—	62,4	3
	Sandrigo	69	P	—	—	—	—	—	—	—	—	—	—	—	—	—	—	—	—	—	—	—	—	—	—	—	—	—	—	13,5	21,0	—	—	—	34,5	2
	Quintarello	32	P	—	—	—	—	—	—	—	2,1	—	—	—	—	—	—	—	—	—	—	—	—	—	—	—	—	—	—	9,2	19,6	3,3	—	—	34,2	4

AGNO-GUÀ

Bacino secondario	Stazione	Quota sul mare metri	Tipo dello strumento	1	2	3	4	5	6	7	8	9	10	11	12	13	14	15	16	17	18	19	20	21	22	23	24	25	26	27	28	29	30	31	Totale mensile	Numero dei giorni piovosi
	LAMBRE D'AGNI	846	Pr	—	—	—	—	—	—	—	2,0	—	—	—	—	—	—	—	—	—	0,6	—	—	—	—	—	—	—	0,8	42,2	209,0	6,0	0,2	—	260,8	4
	Rovegliana	596	P	—	—	—	—	—	—	—	2,6	—	—	—	—	—	—	—	—	—	—	—	—	—	—	—	—	—	—	31,2	186,6	2,6	—	—	223,0	4
	RECOARO	445	Pr	—	—	—	—	—	—	—	2,7	—	—	—	—	—	—	—	—	—	—	—	—	—	—	—	—	—	0,2	24,9	24,2	14,6	4,8	0,6	71,3	5
Torrente	S. Quirico	345	P	—	—	—	—	—	—	—	2,5	—	—	—	—	—	—	—	—	—	—	—	—	—	—	—	—	—	—	23,3	157,6	0,4	—	—	183,7	3
	Valdagno	295	P	—	—	—	—	—	—	—	3,1	—	—	—	—	—	—	—	—	—	—	—	—	—	—	—	—	—	—	18,3	79,0	—	—	—	100,4	3
Rio	Castelvecchio	802	P	»	»	»	»	»	»	»	»	»	»	»	»	»	»	»	»	»	»	»	»	»	»	»	»	»	»	»	»	»	»	»	»	»
	Brogliano	172	P	—	—	—	—	—	—	—	—	—	—	—	—	—	—	—	—	—	—	—	—	—	—	—	—	—	—	6,0	44,5	—	—	—	50,5	2

ALTO ADIGE

Bacino secondario	Stazione	Quota sul mare metri	Tipo dello strumento	1	2	3	4	5	6	7	8	9	10	11	12	13	14	15	16	17	18	19	20	21	22	23	24	25	26	27	28	29	30	31	Totale mensile	Numero dei giorni piovosi
	RESIA	1494	P	—	—	—	—	10,1	—	4,1	25,0	10,3	—	—	—	—	—	—	—	—	—	—	—	—	—	—	—	—	2,1	5,3	10,4	—	—	—	67,3	7
	MONTE MARIA	1335	P	—	—	—	—	1,3	—	—	6,5	1,2	—	—	—	—	—	—	—	—	—	—	—	—	—	—	—	—	1,8	12,4	17,5	0,6	—	—	41,3	6
Sinigia	Sinigia	1726	P	—	—	—	—	—	—	5,3	1,4	10,7	—	36,4	1,3	—	—	—	—	—	—	—	—	—	—	—	—	—	6,1	15,0	31,4	—	—	—	107,6	8
Rosa	Tubre	1270	P	—	—	—	—	—	—	—	—	1,2	—	—	—	—	—	—	—	—	—	—	—	—	—	—	—	—	—	4,2	22,4	4,1	—	—	31,9	4
Saldura	Mazia	1550	P	2,8	—	—	—	—	—	—	—	—	—	—	—	—	—	—	—	—	—	—	—	—	—	—	—	—	—	30,9		—	—	—	33,7	3
	Prato allo Stelvio	927	P	—	—	—	—	—	—	—	—	—	—	—	—	—	—	—	—	—	—	—	—	—	—	—	—	—	—	1,8	34,0	3,1	—	—	38,9	3
	SILANDRO	706	P	—	—	—	—	—	—	—	—	—	—	—	—	—	—	—	—	—	—	—	—	—	—	—	—	—	—	—	37,1	—	—	—	37,1	1
Pfitsch	Ganda	1257	P	—	—	—	—	—	—	—	—	—	—	—	—	—	—	—	—	—	—	—	—	—	—	—	—	—	—	—	24,0	—	—	—	24,0	1
Fiss	Plan in Passirio	1700	P	—	—	—	—	14,0	—	2,0	16,6	6,0	—	—	—	—	—	—	—	—	—	—	—	—	—	—	—	—	1,2	10,9	56,0	1,0	—	—	107,7	8
Passirio	Tolle di Sopra	1400	P	—	—	—	—	—	—	—	—	—	—	—	—	—	—	—	—	—	—	—	—	—	—	—	—	—	—	7,0	32,0	1,5	—	—	40,5	3
	Plata	1147	P	—	—	—	—	4,8	—	—	—	—	—	—	—	—	—	—	—	—	—	—	—	—	—	—	—	—	2,2	4,4	21,5	—	—	—	32,9	4
	MERANO	319	P	—	—	—	—	—	—	—	—	—	—	—	—	—	—	—	—	—	—	—	—	—	—	—	—	—	—	13,0	22,0	—	—	—	35,0	2
Valtura	S. Elena	1536	P	—	—	—	—	—	—	—	—	—	—	—	—	—	—	—	—	—	—	—	—	—	—	—	—	—	1,2	13,5	41,8	—	—	—	56,5	3
	Paviolo	1165	P	—	—	—	—	—	—	—	2,7	—	—	—	—	—	—	—	—	—	—	—	—	—	—	—	—	—	1,5	13,4	38,1	0,1	—	—	55,8	4
	Cermes	280	P	—	—	—	—	—	—	—	—	—	—	—	—	—	—	—	—	—	—	—	—	—	—	—	—	—	—	3,5	20,7	—	—	—	24,2	2
	Tesimo	635	P	»	»	»	»	»	»	»	»	»	»	»	»	»	»	»	»	»	»	»	»	»	»	»	»	»	»	»	»	»	»	»	»	»
Fleres	Fleres	1246	P	—	—	—	—	11,0	—	8,0	20,0	13,0	1,7	—	—	—	—	—	—	—	—	—	—	—	—	—	—	—	0,5	6,0	23,0	1,5	—	2,3	87,0	9

Bacino secondario	Stazione	Quota sul livello medio del mare	Tipo dello strumento	1	2	3	4	5	6	7	8	9	10	11	12	13	14	15	16	17	18	19	20	21	22	23	24	25	26	27	28	29	30	31	Totale mensile	Numero dei giorni piovosi
	(segue)																																			
Isarco	VIPITENO	945	P	—	—	—	—	4,5	—	—	—	—	—	—	—	—	—	—	—	—	0,5	—	—	—	—	—	—	—	—	2,5	23,0	—	—	—	30,5	3
Vizze	S. Nicolò in Vizze	1444	P	—	—	—	1,2	6,0	—	1,0	1,0	2,7	2,0	—	—	—	—	—	—	—	—	—	—	—	—	—	—	—	—	4,0	7,5	1,1	—	0,6	27,1	9
	ALLA DISCESA	1365	P	—	—	—	1,2	6,2	—	1,2	2,4	1,9	—	—	—	—	—	—	—	—	—	—	—	—	—	—	—	—	—	3,7	7,7	2,0	1,0	0,7	28,1	9
	PRATI	948	Pr	—	—	—	0,2	4,8	—	1,2	0,8	—	—	—	—	—	—	—	—	—	—	—	—	—	—	—	—	—	—	10,6	9,6	0,2	—	—	27,4	4
Ridanna	RIDANNA	1350	P	—	—	—	2,0	11,7	0,5	3,1	15,4	7,2	—	—	—	—	—	—	—	—	—	—	—	—	—	—	—	—	0,7	14,5	22,6	—	—	—	77,7	7
Rienza	Landro	1441	P	—	—	—	—	—	—	—	—	—	—	—	—	—	—	—	—	—	—	—	—	—	—	—	—	—	—	6,2	15,2	3,0	—	—	24,4	3
S. Silvestro	Dobbiaco	1250	P	—	—	—	—	—	—	—	—	—	—	—	—	—	—	—	—	—	—	—	—	—	—	—	—	—	—	3,5	4,8	—	—	—	8,3	2
Rienza	Monguelfo	1078	P	—	—	—	—	—	—	—	—	—	—	—	—	—	—	—	—	—	—	—	—	—	—	—	—	—	—	—	18,2	—	—	—	18,2	1
Casies	S. Maddalena in Casies	1398	P	—	—	—	1,2	4,5	—	1,2	4,0	1,2	—	—	—	—	—	—	—	—	—	—	—	—	—	—	—	—	—	3,0	5,5	2,3	0,3	0,2	23,5	8
Anterselva	Anterselva di Mezzo	1236	P	—	—	—	0,2	4,2	—	—	2,0	—	—	—	—	—	—	—	—	—	—	—	—	—	—	—	—	—	—	6,4	4,0	2,9	0,6	—	20,3	5
	Rasun di Sotto	1030	P	—	—	—	—	—	—	—	—	—	—	—	—	—	—	—	—	—	—	—	—	—	—	—	—	—	—	30,0	18,0	—	—	—	48,0	2
Aurino	S. Giacomo	1192	P	—	—	—	—	13,0	—	2,0	7,4	3,0	—	—	—	—	—	—	—	—	—	—	—	—	—	—	—	—	—	18,0	81,0	3,1	—	1,2	128,7	8
Rienza	RIVA DI TURES	1600	P	—	—	—	—	13,2	3,2	7,8	18,2	0,6	1,2	—	—	—	—	—	—	—	0,7	—	—	—	—	—	—	—	—	4,1	4,2	2,2	2,3	—	57,7	9
Selva	LAPPAGO	1435	P	—	—	—	—	0,2	—	1,4	—	—	0,9	—	—	—	—	—	—	—	—	—	—	—	—	—	—	—	—	—	24,6	6,3	—	—	33,4	3
	Selva dei Molini	1230	P	—	—	—	0,7	2,8	—	4,8	0,5	—	—	—	—	—	—	—	—	—	—	—	—	—	—	—	—	—	—	8,7	6,1	4,4	0,3	—	28,3	5
Gadera	Corvara	1558	P	—	—	—	—	—	—	—	—	—	—	—	—	—	—	—	—	—	—	—	—	—	—	—	—	—	—	0,6	15,0	—	—	—	15,6	2
S. Casiano	S. Casiano	1545	P	—	—	—	—	—	—	—	—	—	—	—	—	—	—	—	—	—	—	—	—	—	—	—	—	—	—	5,0	23,0	0,7	—	0,7	29,4	2
Gadera	Badia (S. Lazzaro)	1357	P	—	—	—	—	—	—	—	—	—	—	—	—	—	—	—	—	—	—	—	—	—	—	—	—	—	—	1,0	25,0	—	—	—	26,0	2
Campill	Longiarù	1396	P	—	—	—	—	—	—	—	0,5	0,3	—	—	—	—	—	—	—	—	—	—	—	—	—	—	—	—	—	7,0	39,0	2,0	—	—	48,8	3
Gadera	S. MARTINO	1117	P	—	—	—	—	—	—	—	0,6	—	—	—	—	—	—	—	—	—	—	—	—	—	—	—	—	—	0,4	8,1	16,8	1,2	0,2	—	27,3	3
Vigilio	Longega	1030	P	—	—	—	—	—	—	—	0,2	—	—	—	—	—	—	—	—	—	—	—	—	—	—	—	—	—	—	20,4		—	—	—	20,6	3 ?
Fundres	Fundres	1159	P	—	—	—	1,5	2,0	0,5	3,0	2,5	4,0	—	—	—	—	—	—	—	—	—	—	—	—	—	—	—	—	—	—	?	—	—	—	13,5	6 ?
Valles	Valles	1354	P	»	»	»	»	»	»	»	»	»	»	»	»	»	»	»	»	»	»	»	»	»	»	»	»	»	»	»	»	»	»	»	»	»
Rienza	Spinga	1105	P	—	—	—	—	—	—	—	1,0	—	1,0	—	—	—	—	—	—	—	—	—	—	—	—	—	—	—	—	—	10,3	3,0	—	—	15,3	4
Isarco	BRESSANONE	560	P	—	—	—	—	1,3	—	—	0,3	—	—	—	—	—	—	—	—	—	—	—	—	—	—	—	—	—	0,8	9,0	5,2	1,3	—	—	17,9	4
Tina	Lazfons	1150	P	—	—	—	—	0,1	—	—	2,8	—	—	—	—	—	—	—	—	—	—	—	—	—	—	—	—	—	2,5	14,0	10,2	2,0	—	—	31,6	5
Gardena	Ponte Gardena	490	P	—	—	—	—	—	—	—	0,2	—	—	—	—	—	—	—	—	—	—	—	—	—	—	—	—	—	1,1	13,4	9,8	—	—	—	24,5	3
Isarco	Soprabolzano	1206	P	—	—	—	—	—	—	—	—	—	—	—	—	—	—	—	—	—	—	—	—	—	—	—	—	—	—	9,6	14,4	—	—	—	24,0	2
	Fiè	900	P	—	—	—	—	—	—	—	0,7	—	—	—	—	—	—	—	—	—	—	—	—	—	—	—	—	—	3,0	18,0	12,5	1,0	—	—	35,2	4
Talvera	S. Genesio	1080	P	—	—	—	—	—	—	—	—	—	—	—	—	—	—	—	—	—	—	—	—	—	—	—	—	—	—	16,6	15,3	—	—	—	31,9	2
	SARENTINO	966	P	—	—	—	—	—	—	—	—	—	—	—	—	—	—	—	—	—	—	—	—	—	—	—	—	—	—	16,5	13,6	5,3	—	—	35,4	3
	BOLZANO (Gries)	292	P	»	»	»	»	»	»	»	»	»	»	»	»	»	»	»	»	»	»	»	»	»	»	»	»	»	»	»	»	»	»	»	»	»

MEDIO E BASSO ADIGE

Bacino secondario	Stazione	Quota sul livello medio del mare	Tipo dello strumento	1	2	3	4	5	6	7	8	9	10	11	12	13	14	15	16	17	18	19	20	21	22	23	24	25	26	27	28	29	30	31	Totale mensile	Numero dei giorni piovosi
	Redagno	1562	P	—	—	—	—	—	—	—	—	—	—	—	—	—	—	—	—	—	—	—	—	—	—	—	—	—	—	28,2	15,0	18,9	—	—	54,1	3
	Faedo	662	P	»	»	»	»	»	»	»	»	»	»	»	»	»	»	»	»	»	»	»	»	»	»	»	»	»	»	»	»	»	»	»	»	»
	Bronzolo	250	P	—	—	—	—	—	—	—	—	—	—	—	—	—	—	—	—	—	—	—	—	—	—	—	—	—	2,0	15,0	17,0	5,0	—	—	39,0	4
	S. MICHELE ALL'ADIGE	228	P	»	»	»	»	»	»	»	»	»	»	»	»	»	»	»	»	»	»	»	»	»	»	»	»	»	»	»	»	»	»	»	»	»
Noce	PEIO	1580	P	—	—	—	—	—	—	—	—	—	—	—	—	—	—	—	—	—	—	—	—	—	—	—	—	—	—	18,4	26,8	25,2	—	—	70,4	3
Noce Bianco	CARESER	2600	P	—	—	—	—	—	—	—	8,0	—	—	—	—	—	—	—	—	—	—	—	—	—	—	—	—	—	2,0	8,7	21,0	—	—	—	39,7	4
	La Mare	1964	P	—	—	—	—	—	—	—	2,0	—	—	—	—	—	—	—	—	—	—	—	—	—	—	—	—	—	2,0	9,0	19,0	—	—	—	32,0	4
	PONT	1201	Pr	—	—	—	—	—	—	—	—	—	—	—	—	—	—	—	—	—	—	—	—	—	—	—	—	—	2,2	8,0	10,0	30,0	17,8	1,0	69,0	6
Noce	Mezzana	956	P	—	—	—	—	—	—	—	—	—	—	—	—	—	—	—	—	—	—	—	—	—	—	—	—	—	—	7,4	0,8	—	—	—	8,2	1

Bacino secondario	Stazione	Quota sul mare metri	Tipo dello strumento	1	2	3	4	5	6	7	8	9	10	11	12	13	14	15	16	17	18	19	20	21	22	23	24	25	26	27	28	29	30	31	Totale mensile	Numero dei giorni piovosi
	(segue)																																			
Noce	MALÈ	737	P	—	—	—	—	—	—	—	—	—	—	—	—	—	—	—	—	—	—	—	—	—	—	—	—	—	—	0,2	—	—	—	—	0,2	0
Pasteria	Proves	1414	P	—	—	—	—	—	—	—	—	—	—	—	—	—	—	—	—	—	—	—	—	—	—	—	—	—	—	●* 33,8	—	—	—	—	33,8	1
Noce	CLES	656	P	—	—	—	—	—	—	—	—	—	—	—	—	—	—	—	—	—	—	—	—	—	—	—	—	—	1,8	18,0	57,5	—	—	—	77,3	3
Rumedio	Mendola	1360	P	—	—	—	—	—	—	—	*0,1	—	—	—	—	—	—	—	—	—	—	—	—	—	—	—	—	—	2,4	1,5	*8,2	*20,4	—	—	32,6	4
	Romeno	962	P	—	—	—	—	—	—	—	—	—	—	—	—	—	—	—	—	—	—	—	—	—	—	—	—	—	2,5	25,2	26,2	—	—	—	53,9	3
Noce	Denno	436	P	—	—	—	—	—	—	—	—	—	—	—	—	—	—	—	—	—	—	—	—	—	—	—	—	—	●* 2,0	●* 6,0	●* 3,0	—	—	—	11,0	3
Sporeggio	SPORMAGGIORE	565	P	—	—	—	—	—	—	—	—	—	—	—	—	—	—	—	—	—	—	—	—	—	—	—	—	—	3,4	26,1	66,2	—	—	—	95,7	3
Noce	Mezzolombardo	215	P	—	—	—	—	—	—	—	—	—	—	—	—	—	—	—	—	—	—	—	—	—	—	—	—	—	0,4	25,6	48,8	—	—	—	74,8	2
Avisio	Mazzin	1479	P	—	—	—	—	—	*1,4	—	*1,8	—	—	—	—	—	—	—	—	—	—	—	—	—	—	—	—	—	●* 3,8	●* 11,8	●* 9,2	—	—	—	27,8	5
	PASSO ROLLE	1984	P	—	—	—	—	—	—	—	—	—	—	—	—	—	—	—	—	—	—	—	—	—	—	—	—	—	—	*10,5	*10,6	—	—	—	21,1	2
Trevignolo	Paneveggio	1520	P	—	—	—	—	—	—	—	—	—	—	—	—	—	—	—	—	—	—	—	—	—	—	—	—	—	—	●* 14,5	●* 48,0	●* 2,3	—	—	64,8	3
	PREDAZZO	1020	P	—	—	—	—	—	—	—	—	—	—	—	—	—	—	—	—	—	—	—	—	—	—	—	—	—	2,0	18,0	32,0	—	—	—	52,0	3
Avisio	CAVALESE	1014	P	—	—	—	—	—	—	—	*0,2	—	—	—	—	—	—	—	—	—	—	—	—	—	—	—	—	—	4,4	20,4	0,6	—	—	—	25,6	2
Cadino	Cadino di Fiemme	1150	P	—	—	—	—	—	—	—	—	—	—	—	—	—	—	—	—	—	—	—	—	—	—	—	—	—	●* 12,0	●* 49,0	●* 2,0	—	—	—	63,0	3
Avisio	Anterivo	1209	P	—	—	—	—	—	—	—	*0,8	—	—	—	—	—	—	—	—	—	—	—	—	—	—	—	—	—	1,0	22,0	34,0	0,5	—	—	58,3	3
	Cembra	662	P	—	—	—	—	—	—	—	—	—	—	—	—	—	—	—	—	—	—	—	—	—	—	—	—	—	2,2	53,2		—	—	—	55,4	3 ?
	POZZOLAGO	460	Pr	—	—	—	—	—	—	—	—	—	—	—	—	—	—	—	—	—	—	—	—	—	—	—	—	—	1,6	20,2	22,8	—	—	—	44,6	3
	Lavis	230	P	—	—	—	—	—	—	—	—	—	—	—	—	—	—	—	—	—	—	—	—	—	—	—	—	—	5,3	20,7	52,8	2,6	—	—	79,4	4
	TRENTO	312	P	—	—	—	—	—	—	—	—	—	—	—	—	—	—	—	—	—	—	—	—	—	—	—	—	—	1,4	24,0	48,0	—	—	—	73,4	3
Fersina	S. Orsola	925	P	—	—	—	—	—	—	—	—	—	—	—	—	—	—	—	—	—	—	—	—	—	—	—	—	—	—	3,2	39,7	0,6	—	—	43,5	2
Sila	Piazze Pinè	1087	P	—	—	—	—	—	—	—	—	—	—	—	—	—	—	—	—	—	—	—	—	—	—	—	—	—	—	70,2		0,7	—	—	70,9	2
	Aldeno	212	P	—	—	—	—	—	—	—	—	—	—	—	—	—	—	—	—	—	—	—	—	—	—	—	—	—	—	2,0	28,0	—	—	—	30,0	2
Cavallina	Serrada	1248	P	—	—	—	—	—	—	—	—	—	—	—	—	—	—	—	—	—	—	—	—	—	—	—	—	—	—	●* 14,5	●* 85,7	●* 10,4	—	—	110,6	3
	FOLGARIA	1168	P	—	—	—	—	—	—	—	*0,4	—	—	—	—	—	—	—	—	—	—	—	—	—	—	—	—	—	3,7	24,8	90,8	—	—	—	119,7	3
Leno	Piazza (Terragnolo)	782	P	—	—	—	—	—	—	—	—	—	—	—	—	—	—	—	—	—	—	—	—	—	—	—	—	—	—	22,5	99,5	—	—	—	122,0	2
	ROVERETO	211	Pr	—	—	—	—	—	—	—	—	—	—	—	—	—	—	—	—	—	—	—	—	—	—	—	—	—	2,2	24,6	50,4	—	—	—	77,2	3
	Brentonico	670	P	—	—	—	—	—	—	—	—	—	—	—	—	—	—	—	—	—	—	—	—	—	—	—	—	—	—	74,5		—	—	—	74,5	2 ?
Ala	Ronchi	709	P	—	—	—	—	—	—	—	—	—	—	—	—	—	—	—	—	—	—	—	—	—	—	—	—	—	1,6	20,4	68,2	8,1	—	—	90,3	4
	Spiazzi di M. Baldo	930	P	»	»	»	»	»	»	»	»	»	»	»	»	»	»	»	»	»	»	»	»	»	»	»	»	»	»	»	»	»	»	»	»	»
	Belluno Veronese	148	P	—	—	—	—	—	—	—	—	—	—	—	—	—	—	—	—	—	—	—	—	—	—	—	—	—	—	19,7	34,6	—	—	—	54,3	2
	Dolcè	115	P	—	—	—	—	—	—	—	—	—	—	—	—	—	—	—	—	—	—	—	—	—	—	—	—	—	—	7,9	25,0	—	—	—	32,9	2
Tesso	Caprino Veronese	254	P	—	—	—	—	—	—	—	—	—	—	—	—	—	—	—	—	—	—	—	—	—	—	—	—	—	—	—	53,0	—	—	—	53,0	1
	Affi	188	P	—	—	—	—	—	—	—	—	—	—	—	—	—	—	—	—	—	—	—	—	—	—	—	—	—	—	10,0	23,0	—	—	—	33,0	2
	VERONA	60	P	—	—	—	—	—	—	—	—	—	—	—	—	—	—	—	—	—	—	—	—	—	—	—	—	—	—	—	—	—	—	—	0	0
Valpantena	Fosse di S. Anna	945	P	—	—	—	—	—	—	—	—	11,1	—	—	—	—	—	—	—	—	—	—	—	—	—	—	—	—	—	—	—	—	—	—	11,1	1
	Cerro Veronese	729	P	—	—	—	—	—	—	—	—	—	—	—	—	—	—	—	—	—	—	—	—	—	—	—	—	—	0,2	10,5	35,2	—	—	—	45,9	2
	MARZANA	166	P	»	»	»	»	»	»	»	»	»	»	»	»	»	»	»	»	»	»	»	»	»	»	»	»	»	»	»	»	»	»	»	»	»
Squaranto	Roverè Veronese	847	P	»	»	»	»	»	»	»	»	»	»	»	»	»	»	»	»	»	»	»	»	»	»	»	»	»	»	»	»	»	»	»	»	»
Chiampo	Campo d'Albero	901	P	—	—	—	—	—	—	—	*2,1	—	—	—	—	—	—	—	—	—	0,8	—	—	—	—	—	—	—	—	26,5	22,3	4,6	—	—	56,3	4
	Campanella d'Altissimo	720	P	—	—	—	—	—	—	—	—	—	—	—	—	—	—	—	—	—	—	—	—	—	—	—	—	—	1,5	70,7	60,3	—	—	—	132,5	3
	CHIAMPO	180	Pr	—	—	—	—	—	—	—	●* 2,2	—	—	—	—	—	—	—	—	—	—	—	—	—	—	—	—	—	—	10,8	55,0	1,0	—	—	69,0	4

PIANURA FRA BRENTA E ADIGE

Bacino secondario	Stazione	Quota sul mare metri	Tipo dello strumento	1	2	3	4	5	6	7	8	9	10	11	12	13	14	15	16	17	18	19	20	21	22	23	24	25	26	27	28	29	30	31	Totale mensile	Numero dei giorni piovosi
Bacchiglione Gorzone	Camisano	24	P	—	—	—	—	—	—	—	*2,1	—	—	—	—	—	—	—	—	—	—	—	—	—	—	—	—	—	—	6,2	15,5	—	—	—	23,8	3
	PADOVA	12	Pr	—	—	—	—	—	—	—	2,6	—	—	—	—	—	—	—	—	—	—	—	—	—	—	—	—	—	—	7,8	11,4	7,8	—	—	29,6	4
	Saonara	10	P	—	—	—	—	—	—	—	1,8	—	—	—	—	—	—	—	—	—	—	—	—	—	—	—	—	—	—	8,4	7,2	—	—	—	17,4	3

Bacino scolmadado	Stazione	Quota sul mare metri	Tipo dello strumento	1	2	3	4	5	6	7	8	9	10	11	12	13	14	15	16	17	18	19	20	21	22	23	24	25	26	27	28	29	30	31	Totale mensile	Numero dei giorni piovosi
	(segue)																																			
Brenta-Bacch.	PIOVE DI SACCO	7	Pr	0,2	—	—	—	—	—	0,2	1,6	—	—	—	0,2	0,2	—	—	—	—	—	—	—	—	0,2	0,2	—	0,2	0,2	7,2	3,4	0,2	—	—	14,0	3
	BOVOLENTA	7	Pr	—	—	—	—	—	—	0,2	1,2	—	—	0,2	—	0,2	0,2	—	—	—	—	—	—	—	—	0,2	0,2	—	—	6,4	3,8	—	0,2	—	12,8	3
	S. MARGH. DI CODEVIGO	4	Pr	0,4	—	—	—	—	0,2	—	1,6	—	—	—	0,2	—	0,2	—	—	—	—	—	—	—	—	0,2	0,2	—	0,2	4,8	2,6	0,2	—	0,2	11,0	3
Bacchiglione-Cordone	COLLE VENDA	580	Pr	—	—	—	—	—	—	—	—	0,4	—	—	—	—	—	—	—	—	—	—	—	—	—	—	—	—	0,2	8,0	14,0	0,6	—	—	23,2	2
	ZOVENCEDO	280	Pr	—	—	—	—	—	—	—	0,8	—	—	—	—	—	—	—	—	—	—	—	—	—	—	—	—	—	0,4	6,8	22,6	6,4	—	—	37,0	3
	CAL DI GUA'	60	Pr	—	—	—	—	—	—	—	1,4	—	—	—	—	—	—	—	—	—	—	—	—	—	—	—	—	—	0,2	5,4	20,8	—	—	—	27,8	3
	Longare	29	P	—	—	—	—	—	—	—	—	—	—	—	—	—	—	—	—	—	—	—	—	—	—	—	—	—	—	6,0	19,1	4,7	—	—	29,8	3
	COLOGNA VENETA	24	Pr	—	—	—	—	—	—	—	—	—	—	—	—	—	—	—	—	—	2,5*	—	—	—	—	—	—	—	—	4,2	17,0	—	—	—	23,7	3
	Montegaldella	23	P	—	—	—	—	—	—	—	—	—	—	—	—	—	—	—	—	—	—	—	—	—	—	—	—	—	—	12,0	10,0	—	—	—	22,0	2
	Noventa Vicentina	16	P	—	—	—	—	—	—	—	—	—	—	—	—	—	—	—	—	—	—	—	—	—	—	—	—	—	—	5,0	14,1	—	—	—	19,1	2
Bacchigl.-Gorzone-Adige	Montagnana	14	P	—	—	—	—	—	—	—	—	—	—	—	—	—	—	—	—	—	2,0	—	—	—	—	—	—	—	0,6	4,5	10,1	—	—	—	17,2	3
	Este	13	P	—	—	—	—	—	—	—	—	—	—	—	—	—	—	—	—	—	—	—	—	—	—	—	—	—	0,6	3,8	7,9	—	—	—	12,3	3
	Battaglia Terme	11	P	—	—	—	—	—	—	—	4,8	—	—	—	—	—	—	—	—	—	—	—	—	—	—	—	—	—	—	10,4		—	—	—	15,2	3
	Casal Ser Ugo	8	P	—	—	—	—	—	—	—	1,8	—	—	—	—	—	—	—	—	—	—	—	—	—	—	—	—	—	—	8,5	4,2	—	—	—	14,5	3
	Bagnoli di Sopra	6	P	—	—	—	—	—	—	—	0,8	—	—	—	—	—	—	—	—	—	—	—	—	—	—	—	—	—	0,2	6,3	5,4	—	—	—	12,7	2
	Cona	4	P	—	—	—	—	—	—	—	10,4	—	—	—	—	—	—	—	—	—	—	—	—	—	—	—	—	—	—	6,5	3,5	—	—	—	20,4	3
	Albaredo d'Adige	24	P	—	—	—	—	—	—	—	—	—	—	—	—	—	—	—	—	—	—	—	—	—	—	—	—	—	—	16,1	6,2	—	—	—	22,3	2
	Stanghella	7	P	—	—	—	—	—	—	—	—	—	—	—	—	—	—	—	—	—	—	—	—	—	—	—	—	—	—	5,6	4,3	—	—	—	9,9	2
	CAVANELLA MOTTE	1	Pr	—	—	—	—	—	—	—	1,0*	—	—	—	—	—	—	—	—	—	—	—	—	—	—	—	—	—	—	3,8*	1,4*	—	—	—	6,2	3

PIANURA FRA ADIGE E PO

Bacino scolmadado	Stazione	Quota sul mare metri	Tipo dello strumento	1	2	3	4	5	6	7	8	9	10	11	12	13	14	15	16	17	18	19	20	21	22	23	24	25	26	27	28	29	30	31	Totale mensile	Numero dei giorni piovosi
Adige-Tartaro	Villafranca Veronese	54	P	—	—	—	—	—	—	—	—	—	—	—	—	—	—	—	—	—	—	—	—	—	—	—	—	—	—	4,8	18,2	—	—	—	23,0	2
	Ca' di David	49	P	—	—	—	—	—	—	—	—	—	—	—	—	—	—	—	—	—	—	—	—	—	—	—	—	—	—	3,8	20,0	—	—	—	23,8	2
	Bovolone	24	P	—	—	—	—	—	—	—	—	—	—	—	—	—	—	—	—	—	—	—	—	—	—	—	—	—	—	3,5	15,0	—	—	—	18,5	2
	TORRETTA VENETA	10	Pr	—	—	—	—	—	—	—	—	0,2	—	—	—	0,2	—	—	—	—	—	—	—	—	—	—	—	—	0,6	3,2	6,8	—	—	0,2	11,2	2
	BOTTI BARBARIGHE	7	Pr	0,2	0,2	1,2	—	—	—	—	0,4	0,2	—	—	0,2	—	0,2	—	0,2	—	—	—	—	—	—	0,2	0,2	—	—	4,2	2,6	0,2	—	—	10,2	3
	ROVIGO	7	Pr	—	—	0,2	—	—	—	0,2	—	—	—	—	—	0,2	0,2	—	—	—	—	—	—	—	—	0,2	0,2	—	3,8	5,0	0,2	—	—	—	10,2	2
	S. Martino di Venezze	6	P	—	—	3,4	—	—	—	—	—	—	—	—	—	—	—	—	—	—	—	—	—	—	—	—	—	—	—	6,0	4,0	—	—	—	13,4	3
	Pizzon	6	P	—	—	—	—	—	—	—	—	—	—	—	—	—	—	—	—	—	—	—	—	—	—	—	—	—	—	3,6	0,4	—	—	—	4,0	2
Tartaro-Canal Bianco-Po	Castelnuovo Veronese	130	P	—	—	—	—	—	—	—	—	—	—	—	—	—	—	—	—	—	—	—	—	—	—	—	—	—	—	9,2	18,3	—	—	—	27,5	2
	Roverbella	42	P	—	—	—	—	—	—	—	—	—	—	—	—	—	—	—	—	—	—	—	—	—	—	—	—	—	—	5,3	12,5	—	—	—	17,8	2
	NOGAROLE ROCCA	36	Pr	—	—	—	—	—	—	—	—	—	—	—	—	—	—	—	—	—	—	—	—	—	—	—	—	—	—	6,0	26,0	—	—	—	32,0	2
	Castel d'Ario	24	P	—	—	—	—	—	—	—	—	—	—	—	—	—	—	—	—	—	—	—	—	—	—	—	—	—	—	6,0	13,0	—	—	—	19,0	2
	Governolo	16	P	—	—	—	—	—	—	—	—	—	—	—	—	—	—	—	—	—	—	—	—	—	—	—	—	—	0,1	2,4	5,4	—	—	—	7,9	2
	Ostiglia	13	P	—	—	—	—	—	—	—	—	—	—	—	—	—	—	—	—	—	—	—	—	—	—	—	—	—	—	3,4	8,1	—	—	—	11,5	2
	Castelmassa	12	P	—	—	—	—	—	—	—	—	—	—	—	—	—	—	—	—	—	—	—	—	—	—	—	—	—	0,3	3,8	5,3	—	—	—	9,4	2
	Fiesso Umbertiano	9	P	—	—	—	—	—	—	—	—	—	—	—	—	—	—	—	—	—	—	—	—	—	—	—	—	—	2,0	3,9	2,0	—	—	—	7,9	3
	Isola del Mezzano	3	P	—	—	—	—	—	—	—	—	—	—	—	—	—	—	—	—	—	—	—	—	—	—	—	—	—	—	3,0	3,7	—	—	—	6,7	2
	MOTTA DI LAMA	3	Pr	0,2	—	0,4	—	—	—	0,2	—	—	—	—	—	0,2	—	—	0,2	—	—	—	—	—	—	0,2	—	0,2	—	3,8	—	—	—	—	5,4	1
	CROCE DI BARICETTA	3	Pr	—	—	—	—	—	—	—	0,2	0,2	—	—	—	0,2	0,2	0,2	—	—	—	—	0,2	—	—	0,2	—	—	0,2	3,6	3,2	—	—	0,2	8,6	2
	Ca' Cappellino	2	P	»	»	»	»	»	»	»	»	»	»	»	»	»	»	»	»	»	»	»	»	»	»	»	»	»	»	»	»	»	»	»	»	»
	Sadocca (Idrometro)	1	P	—	—	2,3	—	—	—	—	—	—	—	—	—	—	—	—	—	—	—	—	—	—	—	—	—	—	—	3,5	0,8	—	—	—	6,4	2
	CA' MELLO (Idrometro)	1	Pr	—	—	—	—	—	—	—	0,4	—	—	—	0,2	0,2	0,4	—	—	0,2	—	—	—	—	—	0,2	—	—	0,2	3,8	1,0	0,2	—	—	6,8	2

Corso d'acqua	Stazione	Tipo dello strumento	1	2	3	4	5	6	7	8	9	10	11	12	13	14	15	16	17	18	19	20	21	22	23	24	25	26	27	28	29	30	31	Media mensile	Ore dell'osservazione
	DAL PIUGA ALL'ISONZO																																		
Piuca	Prestrane	I	»	»	»	»	»	»	»	»	»	»	»	»	»	»	»	»	»	»	»	»	»	»	»	»	»	»	»	»	»	»	»	»	»
Aisa	Ponte di Barbana *	I	70	70	50	60	60	60	60	60	60	60	60	60	80	75	75	70	65	50	50	50	40	40	40	50	50	60	90	180	80	70	70	62	7
Quisio	Pinguente	I	10	10	10	10	10	10	10	10	10	10	10	10	10	10	10	10	10	10	10	10	8	8	8	8	8	8	8	8	8	8	8	9	7
	Levade	I	160	158	156	155	155	154	154	153	153	152	152	151	150	148	147	146	145	145	144	143	142	141	139	138	137	137	135	135	134	134	134	146	8
Bottonega	Ponte S. Lazzaro	I	144	143	143	142	142	141	140	139	138	136	135	135	135	134	134	134	133	133	133	133	132	132	132	132	132	131	131	131	130	130	130	135	8
	ISONZO																																		
Isonzo	Log	I	70	75	75	75	76	76	76	77	77	77	78	78	78	79	79	79	80	80	82	84	85	87	88	89	90	90	100	126	114	112	108	85	12
	Caporetto (a valle)	I	6	6	6	7	7	7	8	8	8	9	9	9	10	10	0	0	1	3	4	5	6	7	8	9	10	12	19	52	45	37	31	4	8
Idria	Idria Inferiore	I	36	48	38	34	30	25	20	18	18	16	13	15	18	20	22	40	40	38	30	26	20	22	30	29	24	22	22	40	38	36	32	28	9
	Tribussa Inferiore	I	»	»	»	»	»	»	»	»	»	»	»	»	»	»	»	»	»	»	»	»	»	»	»	»	»	»	»	»	»	»	»	»	»
Baccia	BACCIA DI MODREA	Ir	40	42	40	38	37	36	35	34	34	32	32	32	33	34	36	38	40	39	37	38	38	38	37	38	39	40	57	43	48	40	42	38	12
Vipacco	Vipacco	I	23	23	23	23	23	23	24	25	25	25	26	26	26	26	27	26	24	22	22	21	21	21	20	20	20	20	20	20	20	20	20	23	12
	MONTESPINO	I	19	19	19	21	21	20	21	23	23	23	24	24	24	25	25	25	25	24	24	24	20	20	20	22	22	22	23	23	23	23	23	22	12
	Rubbia *	I	26	28	30	26	22	18	14	12	10	10	8	8	16	16	18	18	18	18	18	18	20	20	20	20	20	26	28	30	28	26	24	20	7
Torre	Tarcento	I	33	32	32	32	31	31	31	30	30	30	29	29	29	29	28	28	30	34	31	31	31	30	30	29	29	28	29	63	57	55	50	34	12
Natisone	Cividale	I	50	58	58	54	54	54	50	50	50	46	46	42	42	42	40	40	40	40	38	38	38	38	36	36	36	80	180	100	78	64	56	54	13
	DRAVA																																		
Drava	Versciaco	I	4	4	4	1	1	1	1	1	1	1	1	1	1	2	2	2	2	2	3	3	3	3	3	3	4	4	4	4	4	5	5	1	8
	CORSI D'ACQUA MINORI FRA ISONZO-TAGLIAMENTO																																		
Torgnano	Muzzana	I	45	44	44	45	45	45	45	44	44	45	44	44	45	45	45	44	44	45	44	44	45	43	43	43	43	42	42	42	42	43	42	44	12
Stella	Sterpo	I	45	45	45	45	44	44	45	45	44	44	43	44	43	43	43	43	44	44	43	42	42	42	40	40	39	38	45	48	43	43	43	43	8
	Fornaci Anzil	I	85	85	85	84	84	84	84	84	83	83	83	83	83	82	82	82	82	83	83	83	84	84	85	85	85	84	91	102	93	87	87	85	7
	Flambruzzo	I	56	55	55	55	55	55	55	55	55	54	54	54	54	54	54	54	54	53	53	53	53	53	53	53	53	53	54	60	55	54	54	54	12
	Casale Sacile	I	63	62	62	62	62	61	61	61	61	61	60	60	60	60	60	59	59	59	59	60	60	60	60	59	60	60	65	71	65	63	62	61	12
Turia	Torsa	I	35	35	35	36	36	36	34	34	35	36	34	34	36	34	36	34	33	34	33	33	34	34	35	35	35	34	36	36	34	34	34	35	8
	Casale Gambellini	I	27	27	27	26	26	25	25	25	25	24	24	24	24	24	24	23	23	23	23	23	22	22	22	21	21	21	27	39	24	23	23	24	12
Stella	FRECENICCO *	I	70	74	40	45	60	40	44	29	45	56	63	71	50	34	19	11	12	34	17	27	36	40	42	60	64	72	108	108	44	63	64	50	varia
	STERPO DEL MORO *	I	200	198	190	166	169	173	168	150	154	160	166	151	197	200	204	208	212	200	193	154	144	148	154	13	143	170	»	»	»	»	»	»	12
	TAGLIAMENTO																																		
Tagliamento	Ponte Fasui	I	28	29	29	30	29	27	27	27	27	27	27	28	28	29	30	31	31	31	31	31	31	32	32	32	32	32	33	33	34	36	36	30	12
Giaf	alla confluenza	I	29	29	29	30	29	28	28	28	28	28	28	28	28	28	28	28	28	28	28	28	28	28	28	28	28	29	30	31	32	33	33	29	12

Corso d'acqua	Stazione	Tipo dello strumento	1	2	3	4	5	6	7	8	9	10	11	12	13	14	15	16	17	18	19	20	21	22	23	24	25	26	27	28	29	30	31	Media mensile	Giorni di secca
	(segue)																																		
Tagliamento	PONTE SACROVIT	I	17	17	17	16	16	16	16	14	14	13	13	13	13	13	13	13	13	13	13	14	14	13	16	16	16	17	18	49	30	28	28	17	varia
	CASALE D'AVARIIS	I	36	38	39	36	37	36	36	37	36	35	34	34	34	36	36	37	40	41	40	39	39	40	40	41	40	41	42	108	65	58	58	42	varia
Lumiei	LA MAINA (Briglia superiore)	I	2	2	2	2	2	2	2	2	2	3	3	3	3	3	3	3	3	3	3	4	4	4	4	4	4	4	5	8	8	8	8	4	12
	PLAN DAL SAC (Aupezzo)	Ir	62	62	61	60	58	58	58	58	57	56	57	56	58	59	61	62	64	64	62	62	64	65	65	66	66	67	76	100	85	80	82	65	12
Fiumicino	Entrampo	I	53	53	53	53	53	53	53	53	52	52	51	51	50	50	50	50	50	50	50	50	50	50	49	49	49	50	60	70	60	58	58	53	varia
Bût	S. Nicolò	I	34	34	34	34	34	34	35	35	35	35	35	35	36	36	36	36	36	36	36	36	36	36	36	36	36	36	37	42	40	40	39	36	13
Chiarsò	Ponte Lovea	I	41	41	40	38	37	36	36	35	35	35	35	36	36	37	38	38	38	39	40	41	42	43	44	44	45	46	50	62	59	57	56	42	varia
Fella	Malborghetto	I	93	93	93	93	94	94	94	94	94	96	96	98	98	100	100	102	104	104	108	108	110	112	112	116	118	120	125	140	125	120	125	106	10
Pontebbana	Pontebba	I	49	49	50	50	50	50	50	50	51	51	51	51	52	52	52	52	52	52	53	53	53	53	54	54	54	54	77	96	70	65	60	55	12
Dogna	Dogna (a monte)	I	1	1	1	1	1	1	1	1	1	1	1	1	1	1	1	1	1	1	1	1	1	1	1	1	1	1	4	40	15	7	5	3	8
Fella	DOGNA	I	$\overline{16}$	$\overline{14}$	$\overline{12}$	$\overline{12}$	$\overline{10}$	$\overline{10}$	$\overline{7}$	$\overline{7}$	$\overline{7}$	$\overline{4}$	$\overline{4}$	$\overline{4}$	$\overline{4}$	$\overline{3}$	$\overline{3}$	$\overline{3}$	$\overline{1}$	$\overline{1}$	$\overline{1}$	$\overline{1}$	$\overline{1}$	0	0	0	0	2	5	30	21	12	20	$\overline{1}$	8
Raccolana	CHIUSAFORTE (Pian di Sega)	I	21	21	21	21	21	21	21	21	22	22	22	21	21	21	21	21	21	21	21	21	21	21	22	22	22	22	26	46	32	31	30	23	15
Resia	Resiutta	I	41	41	41	42	42	42	43	43	43	43	43	43	43	43	44	44	44	44	44	44	43	43	42	43	44	46	49	105	76	72	65	48	9
Fella	Moggio Udinese	I	117	115	115	115	115	110	110	107	102	100	100	100	99	98	100	100	100	105	107	111	113	116	120	123	125	128	140	160	150	150	148	116	12
Tagliamento	Pioverno	I	77	80	80	80	80	80	79	79	79	79	79	80	80	80	80	79	79	79	80	80	80	81	81	81	81	82	85	90	114	112	100	83	7
	VENZONE	I	28	27	27	27	27	27	26	26	26	26	26	26	25	25	25	24	24	24	24	24	24	23	23	23	23	22	22	146	133	129	126	39	8
Lago di Cavazzo	Interneppo	I	49	49	48	47	47	46	45	44	44	43	42	42	41	40	39	38	37	36	35	35	34	34	33	33	32	32	31	37	42	43	42	40	12
Tagliamento	Fraforeano	I	35	35	35	35	35	34	34	34	34	34	34	34	34	34	34	34	34	35	35	35	35	35	35	35	35	35	37	37	66	58	54	37	9
	LIVENZA																																		
Sorgenti Gorgazzo	Gorgazzo	I	49	49	46	43	41	39	37	33	30	27	25	25	27	36	43	50	54	60	58	55	57	59	61	61	61	60	61	118	113	107	103	54	9
Livenza	FIASCHETTI DI CANEVA *	Ir	237	239	237	235	232	230	230	230	229	227	228	227	227	228	229	233	237	241	241	238	241	241	244	244	245	246	255	360	332	310	297	247	12
Meschio	Schiavoi *	I	108	107	104	102	100	100	99	99	100	100	98	99	100	150	135	138	140	140	136	135	135	136	137	138	140	134	130	129	137	130	130	122	12
Livenza	S. Cassiano *	I	96	88	90	68	70	70	76	80	84	82	66	64	68	70	76	90	94	56	62	66	70	100	102	92	70	74	176	180	204	200	190	96	12
Meduna	PONTE NAVARONS	I	74	74	74	74	74	74	74	74	73	73	73	73	73	73	73	69	69	68	68	68	68	67	67	67	67	67	67	69	69	69	69	71	varia
Cellina	Stich *	I	44	44	45	45	45	45	45	45	45	45	45	45	45	45	45	45	45	45	45	45	45	45	45	56	55	67	80	69	67	65	64	50	varia
Settimana	Stalli Nucci *	I	28	28	28	29	29	29	29	29	29	29	29	29	29	29	29	29	29	30	30	30	30	30	30	31	31	32	70	61	53	48	46	34	varia
Cimolais	CIMOLAIS	Ir	58	58	60	60	60	60	60	60	60	60	60	60	60	59	59	61	61	61	61	61	61	61	61	61	61	61	60	57	65	70	70	61	varia
Cellina	MEZZOCANALE *	Ir	41	42	42	42	42	42	42	42	42	42	42	43	43	43	43	44	44	44	44	44	44	45	45	45	45	45	47	70	68	65	64	46	varia
	Diga Cellina	I	»	»	»	»	»	»	»	»	»	»	»	»	»	»	»	»	»	»	»	»	»	»	»	»	»	»	»	»	»	»	»	»	»
Meduna	Visinale *	I	25	27	31	30	28	34	27	32	33	35	30	27	26	25	22	24	31	30	29	31	28	26	25	32	35	40	160	75	41	35	30	36	12
Livenza	Meduna di Livenza *	I	$\overline{52}$	$\overline{48}$	$\overline{56}$	$\overline{50}$	$\overline{54}$	$\overline{58}$	$\overline{60}$	$\overline{46}$	$\overline{34}$	$\overline{28}$	$\overline{20}$	$\overline{20}$	$\overline{24}$	$\overline{24}$	$\overline{36}$	$\overline{40}$	$\overline{54}$	$\overline{56}$	$\overline{60}$	$\overline{70}$	$\overline{64}$	$\overline{60}$	$\overline{58}$	$\overline{80}$	$\overline{70}$	$\overline{50}$	$\overline{16}$	90	104	38	$\overline{4}$	$\overline{34}$	12
	Motta di Livenza *	I	$\overline{45}$	$\overline{70}$	$\overline{87}$	$\overline{95}$	$\overline{90}$	$\overline{87}$	$\overline{85}$	$\overline{70}$	$\overline{78}$	$\overline{70}$	$\overline{72}$	$\overline{72}$	$\overline{70}$	$\overline{72}$	$\overline{70}$	$\overline{78}$	$\overline{86}$	$\overline{85}$	$\overline{98}$	$\overline{95}$	$\overline{100}$	$\overline{110}$	$\overline{112}$	$\overline{115}$	$\overline{115}$	$\overline{100}$	$\overline{115}$	28	110	3	$\overline{30}$	$\overline{72}$	8

Corso d'acqua	Stazione	Tipo dello strumento	1	2	3	4	5	6	7	8	9	10	11	12	13	14	15	16	17	18	19	20	21	22	23	24	25	26	27	28	29	30	31	Media mensile	Grado di precisione
	PIAVE																																		
Piave	Ponte Cordevole	I	64	63	63	62	62	62	62	63	63	64	64	65	66	68	70	67	68	68	69	69	69	73	74	74	74	75	80	83	80	80	79	69	varia
Silvella	Cima Canale	I	6	6	6	6	6	6	6	6	7	7	7	7	7	8	8	7	8	8	8	8	8	9	10	11	14	16	19	20	20	20	20	10	12
Piave	PRESENAIO (Ponte)	Ir	42	41	40	42	45	44	44	41	43	42	42	42	43	43	43	46	46	45	46	47	47	51	52	55	55	56	69	72	65	62	65	49	varia
Frisone	Campolongo (P.te Mazzet)	I	2	2	2	1	1	1	1	1	1	1	1	2	2	2	2	2	3	3	4	4	5	5	6	7	7	7	8	9	10	10	10	4	varia
Padola	Ponte Padola	I	13	14	11	13	12	12	11	11	11	11	11	12	12	13	13	16	15	16	15	16	16	18	18	19	19	19	18	22	19	22	22	15	varia
Digon	Volta di Tamber	I	4	4	4	4	2	2	2	2	2	1	1	1	1	1	1	2	2	2	2	2	6	6	8	8	10	12	12	12	12	12	12	3	12
Piave	PONTE DELLA LASTA	Ir	25	25	24	24	24	24	24	22	23	23	24	25	25	25	25	29	29	28	27	30	30	34	36	37	38	53	54	54	58	58	56	33	12
Ansiei	AURONZO	Ir	42	42	42	41	43	43	43	43	43	42	43	43	43	43	43	44	44	44	44	44	45	45	45	46	47	47	50	53	51	51	52	45	12
Piave	LOZZO DI CADORE *	Ir	72	67	76	66	66	66	66	77	33	33	70	29	66	27	83	80	27	89	60	66	90	29	90	88	100	90	88	104	89	92	92	70	12
Boite	Podestagno	I	17	17	17	17	17	17	17	17	17	17	17	17	17	17	17	17	17	17	18	18	18	18	18	20	20	20	20	21	21	21	21	18	11
	VODO DI CADORE	Ir	43	44	42	40	40	39	40	39	39	38	39	40	41	42	43	44	46	46	44	45	45	46	47	48	49	49	52	53	53	55	60	45	12
Piave	PERAROLO *	Ir	73	71	71	54	60	54	63	60	32	32	56	41	48	32	58	57	32	78	54	54	64	32	74	78	73	85	66	111	92	92	91	63	12
Vajont	ERTO (Caldeie)	Ir	9	9	9	9	9	9	9	9	9	9	9	9	9	9	9	9	9	9	9	9	9	9	9	9	9	9	9	43	»	»	30	»	varia
Maè	MUDA MAÈ (Longarone)	Ir	38	38	35	31	30	27	27	25	21	21	22	25	30	34	36	38	40	40	38	38	39	41	42	43	44	44	82	144	91	83	86	44	12
Piave	PONTE NELLE ALPI *	Ir	3	6	5	2	1	1	2	1	3	4	2	4	3	1	3	4	3	2	3	4	4	3	4	4	4	4	3	58	25	13	7	2	12
	Belluno *	I	50	50	48	47	45	45	45	45	45	45	45	45	45	45	45	45	42	33	33	»	»	»	»	»	»	»	15	6	»	»	»	»	12
Cordevole	Digonera	I	12	12	11	10	12	11	10	9	9	9	9	10	12	12	13	14	15	15	16	17	17	18	18	19	19	20	20	19	21	23	25	15	13
Pettorina	Malga Ciapela	I	9	9	9	9	9	9	9	9	9	9	9	9	9	9	9	9	9	9	9	9	9	9	9	10	10	10	10	11	11	11	11	9	8
Fiorentina	Pezzeghi	I	10	11	11	14	12	12	12	14	15	17	19	20	20	21	21	23	23	22	25	24	22	22	21	21	21	21	22	22	23	22	22	19	varia
Cordevole	Caprile	I	29	29	29	30	30	30	31	32	35	37	37	39	39	39	39	38	42	41	45	43	41	39	38	38	37	38	38	38	39	38	38	37	12
	MAS *	Ir	28	39	56	36	38	37	35	36	28	26	26	28	18	35	18	32	35	32	36	40	39	44	40	36	43	51	32	106	66	58	60	40	12
Mis	CAMOLINO	Ir	17	18	16	15	14	14	14	14	14	13	14	14	15	16	17	17	18	19	18	18	18	19	19	20	20	19	40	56	28	20	18	19	12
Piave	SEGUSINO *	Ir	102	107	110	107	105	103	103	104	104	104	105	102	103	105	106	111	110	111	108	105	107	105	106	105	105	106	111	246	176	157	145	116	12
	NERVESA DELLA BATTAGLIA	Ir	50	51	53	52	51	52	55	53	53	53	53	53	53	52	53	53	53	54	53	53	53	53	52	53	52	52	54	156	105	80	70	59	12
	CORSI D'ACQUA MINORI FRA TAGLIAMENTO E PIAVE																																		
Meolgher	CORBOLONE *	Ir	129	132	126	122	128	128	126	127	126	126	125	128	127	131	126	126	126	125	124	124	124	122	121	123	124	128	128	196	166	144	135	130	12
	BRENTA																																		
Lago di Caldonazzo	TENNA	Ir	48	48	49	49	50	50	50	51	51	50	50	50	49	49	50	50	50	50	51	51	50	51	51	51	51	51	56	74	80	82	82	54	12
Lago di Levico	LEVICO	Ir	98	98	98	97	97	97	96	96	96	95	95	94	94	94	92	93	91	91	90	90	90	90	91	91	91	90	93	99	99	100	100	94	12
Brenta	LEVICO-CERVIA	Ir	28	29	29	28	30	29	29	29	29	28	28	29	30	29	28	27	27	27	28	28	28	28	28	28	28	28	33	68	41	35	34	31	12
	Ospedaletto	I	16	16	16	17	17	18	18	18	17	17	16	16	15	15	15	15	14	14	14	14	13	13	12	11	13	16	23	76	61	49	39	21	12

Corso d'acqua	Stazione	Tipo dello strumento	1	2	3	4	5	6	7	8	9	10	11	12	13	14	15	16	17	18	19	20	21	22	23	24	25	26	27	28	29	30	31	Media mensile	Ora della osservazione
	(segue)																																		
Cismon	Ponte S. Silvestro	I	33	32	31	31	31	31	31	32	32	32	32	32	32	32	32	32	32	32	33	33	33	33	33	33	34	56	57	57	55	55	55	37	12
Brenta	SARSON DI BASSANO	Ir	37	37	37	37	37	38	38	38	38	38	38	38	37	37	37	38	38	38	39	39	38	39	39	40	40	40	40	170	75	30	16	41	12
	Bassano del Grappa	I	53	60	60	57	57	55	53	55	53	52	52	52	51	51	51	55	55	54	54	54	54	53	53	53	54	54	60	60	162	103	95	61	9
	Ponte delle Friola	I	»	»	»	»	»	»	»	»	»	»	»	»	»	»	»	»	»	»	»	10	15	20	12	18	35	37	45	132	110	75	60	»	12
	LIMENA	Ir	37	38	38	63	32	38	38	38	38	60	62	54	61	61	61	65	66	67	38	37	64	62	66	65	65	32	47	141	148	59	42	39	12
Mirson del Sasso	Ponte Pennello *	I	112	108	113	107	107	105	109	113	110	107	107	110	115	105	102	109	113	105	107	109	102	105	105	107	107	107	118	183	138	125	118	113	12
	CORSI D'ACQUA MINORI FRA PIAVE E BRENTA																																		
Sile	CASIER *	Ir	»	»	»	»	»	»	25	23	20	19	15	13	5	3	3	2	1	0	0	0	0	0	0	0	0	0	0	9	30	50	40	»	12
	Musestre *	I	43	39	43	39	40	43	43	44	44	43	44	46	50	50	41	40	40	41	37	35	31	32	32	31	28	43	70	181	70	54	41	44	12
	Trepalade *	I	82	81	80	82	83	85	84	83	82	80	80	81	80	78	76	75	76	77	78	75	73	72	73	74	74	76	77	75	72	70	69	77	12
Zero	Mogliano Veneto (Villa Antonina)*	I	55	50	45	40	50	55	50	55	50	45	40	30	35	40	35	30	28	30	35	40	45	50	50	45	50	50	60	60	55	50	45	45	13
Marzenego	Venezia-Zelarino *	I	76	68	61	70	63	80	69	58	52	61	54	49	60	62	76	56	61	53	47	56	64	51	53	48	56	49	53	46	54	70	61	59	varia
	BACCHIGLIONE																																		
Bacchiglione	VICENZA (Porta degli Angeli)	Ir	50	50	46	48	46	46	47	48	50	52	48	48	46	44	45	46	45	45	43	44	45	45	44	44	45	46	62	200	74	60	52	53	12
Astico	Seghe di Velo	I	10	10	10	10	10	10	10	10	10	10	5	5	0	0	5	5	10	10	10	10	10	15	15	15	15	20	20	100	40	25	10	7	12
Tesina Vicentino	Bolzano Vicentino *	I	30	30	30	30	30	30	30	30	30	30	30	30	30	30	30	30	30	30	30	30	30	30	30	30	30	30	40	140	15	40	44	42	12
Bacchiglione	Longare *	I	58	71	60	74	50	46	44	53	61	45	62	48	46	38	23	30	33	34	48	50	52	46	45	46	47	22	46	297	141	71	64	60	12
	MONTEGALDELLA *	Ir	44	43	50	38	48	46	46	38	35	40	22	36	35	28	28	25	20	10	13	23	18	16	16	17	16	16	11	420	207	76	52	49	12
	S. Marco *	I	267	270	268	265	269	264	266	265	269	264	265	267	262	264	269	277	278	281	286	282	284	282	286	283	285	287	286	32	67	290	264	255	12
Tesina	Ponte Pedagni (Veggiano)	I	72	73	71	70	69	68	67	66	65	66	65	64	63	62	63	62	61	60	61	63	62	60	59	57	54	56	231	222	167	89	81	79	12
Canale Brentella	Brentelle di Sotto *	I	136	102	139	129	88	126	131	124	86	118	121	82	102	118	126	81	129	126	89	127	122	119	90	122	119	92	134	230	216	152	148	123	12
Bacchiglione	Bassanello *	I	132	54	118	123	63	116	120	122	60	114	116	57	149	112	112	54	97	117	64	100	114	116	50	140	140	47	120	175	190	117	113	107	12
Canale di Pontelongo	Bovolenta *	I	17	52	14	17	61	22	5	0	52	2	7	22	0	9	11	24	11	14	55	2	4	12	47	7	9	22	4	27	277	170	115	28	12
	Pontelongo *	I	40	70	35	30	65	40	45	30	50	25	30	80	60	46	30	50	20	35	10	40	30	65	80	50	70	60	50	40	260	130	80	56	12
Canale Bisatto	Bomba *	I	80	82	85	85	87	91	95	97	125	140	60	75	72	62	55	44	38	37	45	51	56	62	67	69	73	75	74	72	70	72	71	74	12
Canale di Battaglia	Battaglia *	I	290	180	260	280	180	280	280	280	275	270	200	»	»	240	270	275	280	280	275	280	285	290	290	200	200	200	260	270	290	290	285	»	12
	AGNO-GUÀ																																		
Agno	RECOARO *	Ir	»	»	»	»	8	7	7	7	7	7	6	7	7	7	8	10	10	9	15	7	8	8	8	9	8	8	41	58	37	32	27	»	12
Guà	PONTE ARZIGNANO	Ir	45	43	43	43	43	46	46	47	—	—	—	—	—	—	—	—	—	—	—	—	—	—	—	—	—	—	—	53	6	7	15	»	12
	Lonigo	I	95	95	97	97	98	98	98	97	97	97	95	93	92	90	90	91	90	90	95	95	95	94	97	97	94	95	100	95	139	110	100	97	12
	COLOGNA VENETA	Ir	6	5	6	7	6	5	4	6	7	6	4	2	1	0	0	2	4	3	2	4	0	0	2	1	0	0	6	225	150	40	30	12	12
Frassine	BORGO FRASSINE *	Ir	300	300	300	300	300	300	300	300	300	300	300	300	300	300	300	300	300	290	290	290	290	290	290	290	290	290	290	27	100	120	200	264	8

Corso d'acqua	Stazione	Tipo dello strumento	1	2	3	4	5	6	7	8	9	10	11	12	13	14	15	16	17	18	19	20	21	22	23	24	25	26	27	28	29	30	31	Media mensile	Ore dell'osservazione
	(segue)																																		
Cavo Maestro	Botte di Vighizzolo *	I	74	74	75	76	76	78	78	79	79	80	82	81	79	79	80	80	80	80	81	81	80	80	79	79	78	78	77	70	39	69	67	76	12
Frassa	Valli Mocenighe	I	»	»	»	»	»	»	»	»	»	»	»	»	»	»	»	»	»	»	»	»	»	»	»	»	»	»	»	»	»	»	»	»	»
Guzzona	Stanghella	I	270	271	266	265	268	272	266	267	271	269	277	281	283	284	285	288	290	290	290	297	299	300	302	304	305	306	291	291	92	112	160	266	12
	Taglio Anguillara	I	303	326	327	328	329	330	329	327	328	330	328	325	327	330	335	340	348	350	345	342	340	340	343	345	346	347	340	332	140	185	260	322	12
	CA' DOLFIN *	Ir	175	168	160	152	144	137	125	116	111	109	108	106	104	101	98	96	93	91	100	105	107	104	100	96	95	89	98	103	112	131	137	114	12
	Mottacuora *	I	145	138	130	120	113	105	92	85	79	75	72	68	65	62	58	55	61	65	68	71	76	72	60	57	54	50	60	73	82	90	105	81	12
	ALTO ADIGE																																		
Solda	Prato allo Stelvio	I	15	15	15	15	14	14	12	12	12	13	13	13	13	13	12	12	12	12	12	12	12	12	12	12	13	13	16	17	18	18	18	14	8
Adige	TEL	I	126	125	125	122	124	123	123	124	122	122	123	124	123	123	123	124	123	123	124	124	124	124	124	125	125	125	127	142	131	130	130	125	12
Passirio	Saltusio	I	8	8	8	8	7	7	7	7	7	7	7	7	7	7	9	9	9	9	9	11	11	11	14	14	17	17	22	25	25	22	21	12	12
Adige	PONTE D'ADIGE	I	141	140	138	138	138	137	137	136	136	136	136	136	138	138	138	138	138	138	137	137	137	138	139	139	139	140	145	159	155	150	150	140	12
Isarco	Vipitano	I	76	76	76	80	80	85	85	84	84	84	86	86	88	88	90	90	94	95	95	96	97	97	100	100	100	110	110	110	115	120	120	93	10
	PRÀ DI SOPRA	Ir	74	75	72	70	71	69	70	69	69	69	68	68	68	68	70	73	75	77	71	72	72	72	75	77	77	80	81	83	84	83	82	74	12
Lago di Braies	Braies	I	»	»	»	»	»	»	»	»	»	»	»	»	»	»	»	»	»	60	60	60	60	60	60	61	61	61	61	61	61	61	61	»	12
Braies	S. Vito in Braies	I	22	22	22	22	22	22	22	22	22	22	21	21	21	21	21	21	21	21	21	21	21	21	21	22	22	22	22	22	22	23	23	22	12
Rienza	Monguelfo (superiore)	I	14	14	14	14	14	14	14	14	14	14	14	14	14	14	14	14	14	14	14	14	14	14	14	15	16	17	17	16	16	16	16	15	8
	Valdaora	I	9	9	10	10	10	10	10	12	12	10	10	10	10	10	10	11	11	11	11	12	12	12	12	12	12	12	12	13	13	13	13	11	9
	Brunico	I	75	75	75	74	74	75	75	75	75	75	74	74	74	74	74	74	74	74	75	75	75	75	75	75	76	76	76	76	76	76	76	75	11-12
Aurino	Stegona	I	71	71	71	71	71	71	71	71	71	71	71	71	71	71	71	71	71	71	71	72	72	72	72	72	73	75	82	82	80	80	79	73	13
Rienza	S. Lorenzo	I	62	62	62	62	62	62	62	62	62	63	63	63	63	63	64	64	65	66	66	67	67	67	68	68	69	70	72	74	74	75	77	66	varia
Vigilio	Longega	I	31	31	31	30	30	30	30	30	30	30	30	30	30	30	30	30	30	30	30	30	30	30	30	30	30	30	32	32	33	34	34	31	10
Gadena	Mantana	I	51	51	51	51	51	51	51	50	50	50	51	51	52	52	52	53	53	54	55	56	56	57	57	58	59	60	61	62	64	67	69	55	varia
Rienza	Chiusa	I	6	8	10	10	10	12	20	26	30	28	24	20	20	22	22	20	18	18	20	24	26	26	30	30	30	34	38	38	42	42	44	24	8
Rienza	VANDOIES	Ir	100	99	100	100	100	100	100	99	98	98	97	98	100	102	103	105	106	108	108	104	104	105	108	112	112	112	112	116	116	116	115	105	12
Isarco	BRESSANONE (Ponte Littorio)	Ir	49	57	74	70	76	74	80	75	70	68	75	78	[80]	[83]	[85]	[88]	[80]	[75]	67	95	96	95	87	100	110	114	113	114	105	102	121	86	12
Gardena	Trattoria Prenè (riva sinistra)	I	17	17	17	17	17	17	17	17	18	20	20	20	20	20	20	20	20	20	20	21	21	22	22	22	23	23	23	23	23	23	23	20	12
Talvera	Sarentino	I	0	0	-2	-1	0	-1	-2	-2	-3	-3	-4	-3	-2	-2	-2	-1	0	0	0	0	1	2	4	5	5	6	8	10	9	9	9	1	12
	MEDIO E BASSO ADIGE																																		
Adige	BRONZOLO	I	68	66	64	64	60	64	62	62	64	55	53	51	59	50	63	70	69	76	66	76	69	[69]	66	84	82	83	84	101	96	85	93	70	varia
	Egna	I	130	134	128	118	118	120	122	122	118	120	118	118	124	108	124	132	124	134	132	136	134	118	144	116	150	158	144	180	174	146	160	132	8
Noce	PONTE ROVINA *	I	47	45	45	45	44	44	42	42	42	43	43	43	43	44	44	44	44	45	45	46	46	47	47	47	45	45	45	46	47	49	50	45	8
Rabbi	Pondasio	I	60	60	60	60	63	63	63	63	65	65	65	65	65	65	65	65	65	65	65	65	65	65	67	67	67	67	67	65	65	65	65	64	9

Corso d'acqua	Stazione	Tipo dello strumento	1	2	3	4	5	6	7	8	9	10	11	12	13	14	15	16	17	18	19	20	21	22	23	24	25	26	27	28	29	30	31	Media mensile	Ore dell'osservazione
	(segue)																																		
Noce	DERMULO *	Ir	68	70	68	67	66	64	64	64	64	64	63	64	66	66	66	66	68	67	66	66	66	66	67	68	68	68	70	105	96	71	71	69	12
	Zambana *	I	75	70	80	85	90	80	85	95	100	105	90	80	85	95	90	93	100	105	110	103	107	105	110	115	120	130	170	200	180	160	155	109	8
Avisio	PEZZÈ DI MOENA	Ir	10	9	9	9	9	8	9	9	8	7	8	9	9	11	12	13	12	11	11	21	21	22	22	23	24	24	25	28	26	26	27	15	12
	Predazzo (Ponte alle Ferrerie)	I	15	15	14	14	13	12	12	11	11	10	10	10	10	9	9	9	8	8	8	7	5	5	4	4	2	2	1	1	0	1	2	8	7
Travignolo	SOTTOSASSA	I	5	5	5	5	5	5	5	5	5	5	[5]	6	6	6	6	6	6	[6]	7	8	8	8	9	10	[12]	14	15	17	19	20	20	9	varia
Avisio	Predazzo (Ponte al Gasso)	I	68	68	68	68	67	67	67	67	67	67	67	67	67	67	67	67	66	66	65	64	64	64	64	64	60	57	54	54	50	50	50	63	10
	Stramentizzo	I	31	32	31	30	29	28	27	26	26	25	25	25	26	27	28	30	30	31	32	33	34	35	36	37	39	42	52	58	58	57	56	35	varia
	LAVIS	I	44	44	44	43	43	43	43	44	42	42	41	41	41	41	40	40	40	41	41	41	41	42	41	41	41	47	55	88	90	80	74	48	12
Adige	TRENTO (Ponte S. Lorenzo)	I	83	78	81	82	79	76	76	73	68	65	64	62	60	61	60	63	61	64	66	65	67	68	67	60	72	80	94	158	120	112	114	77	8
Fersina	Trento (Ponte Cornicchio)	I	20	20	19	18	17	16	15	14	13	12	11	10	25	29	29	28	28	28	28	27	27	27	27	27	27	27	40	80	64	57	52	28	12
Adige	PESCANTINA	Ir	»	»	»	»	»	»	»	»	»	»	»	»	»	»	»	»	»	»	»	»	»	»	»	»	»	220	206	136	148	165	188	»	12
	Verona *	I	334	330	340	348	347	337	320	312	345	337	342	320	315	290	295	288	275	250	252	230	218	205	153	148	170	150	164	118	134	170	174	258	12
Alpone	S. Bonifacio	I	—	—	—	—	—	—	—	—	—	—	—	—	—	—	—	—	—	—	—	—	—	—	—	—	—	—	—	250	100	25	23	»	12
Chiampo	Ponte Marchese	I	—	—	—	—	—	—	—	—	—	—	—	—	—	—	—	—	—	—	—	—	—	—	—	—	—	—	—	15	70	110	120	»	12
Adige	Albaredo d'Adige	I	300	290	285	280	287	305	315	310	308	310	304	300	310	298	296	305	298	302	310	290	295	305	310	300	288	295	284	283	288	210	240	287	12
	Legnago (Porto)	I	»	»	»	»	»	»	»	»	»	»	»	»	»	»	»	»	»	»	»	»	»	»	»	»	»	»	»	»	»	»	»	»	»
	Badia Polesine	I	44	50	51	59	55	53	50	46	45	48	48	45	45	49	50	45	53	53	48	52	57	51	54	53	57	57	64	81	180	135	111	61	12
	BOARA PISANI	Ir	»	»	»	»	»	»	»	»	»	»	»	»	»	»	»	»	»	»	»	»	»	»	»	»	»	»	»	»	»	»	»	»	12
	S. Martino di Venezze	I	3	8	10	14	16	14	10	10	5	7	4	8	4	7	4	6	7	10	13	10	16	11	10	12	14	12	20	21	140	145	94	21	12
	Rottanova	I	»	»	»	»	»	»	»	»	»	»	»	»	»	»	»	»	»	»	»	»	»	»	»	»	»	»	»	»	»	»	»	»	»
	Cavarzere *	I	8	5	4	5	2	3	4	7	9	8	10	7	9	11	12	13	10	11	13	14	13	15	17	25	28	30	31	32	138	148	100	22	12

CORSI D'ACQUA MINORI FRA ADIGE E PO

Corso d'acqua	Stazione	Tipo dello strumento	1	2	3	4	5	6	7	8	9	10	11	12	13	14	15	16	17	18	19	20	21	22	23	24	25	26	27	28	29	30	31	Media mensile	Ore dell'osservazione
Tartaro	Torretta Veneta	I	200	202	202	203	197	197	200	199	202	203	202	202	203	202	202	197	196	190	187	187	184	185	187	182	182	140	147	162	173	180	182	189	12
Canal Bianco	Canda *	I	192	190	189	187	183	178	177	176	172	168	166	163	161	158	156	154	151	147	142	142	141	139	133	130	127	116	104	128	148	151	146	155	12
	Pizzon *	I	88	91	92	93	95	96	94	92	90	87	85	83	82	81	79	77	76	75	74	71	70	68	66	64	63	62	61	61	60	60	59	77	12
	Bosaro *	I	135	135	135	134	133	131	130	127	124	123	122	121	120	119	117	115	114	113	110	109	110	121	120	108	103	101	100	98	97	145	172	121	12
	Adria *	I	78	81	73	76	82	76	72	74	72	73	75	78	79	82	84	79	76	77	76	78	69	76	74	79	66	73	82	80	78	82	89	77	12

PO

Corso d'acqua	Stazione	Tipo dello strumento	1	2	3	4	5	6	7	8	9	10	11	12	13	14	15	16	17	18	19	20	21	22	23	24	25	26	27	28	29	30	31	Media mensile	Ore dell'osservazione
Mincio	Governolo	I	»	»	»	»	»	»	»	»	»	»	»	»	»	»	»	»	»	»	»	»	»	»	»	»	»	»	»	»	»	»	»	»	»
Po	Ostiglia	I	121	116	117	121	118	114	101	96	96	86	79	76	76	72	68	67	72	70	68	63	58	58	58	58	55	53	55	64	204	270	283	97	12
	Pontelagoscuro	I	345	345	347	349	350	354	352	364	373	379	384	389	391	394	393	398	398	395	393	402	408	410	409	409	403	413	412	407	394	424	378	371	12
	Polesella	I	138	136	134	133	133	130	124	116	110	104	99	95	90	88	85	85	85	85	84	80	75	72	71	71	71	68	72	77	154	254	398	110	12
Po di Goro	Ariano Polesine	I	125	123	125	118	115	119	113	112	103	98	93	89	86	83	81	89	82	81	80	87	84	70	67	65	63	61	103	88	126	190	240	102	12
Po	Corbola	I	135	150	145	140	136	135	135	126	126	125	124	120	118	117	115	110	107	106	105	94	93	91	90	90	88	86	85	92	110	218	»	»	12
	Cavanella Po	I	90	88	87	80	82	83	80	80	74	72	68	69	65	66	60	59	54	50	48	48	44	44	42	46	40	49	77	65	83	144	175	71	12

REGIME DEI CORSI D'ACQUA

PORTATE MEDIE GIORNALIERE E MENSILI

Giorno	QUIETO a Levade Bacino kmq. 252		ISONZO a Log Bacino kmq. 326		BACCIA a Baccia Bacino kmq. 142		VIPACCO a Vipacco (Sorgenti)		VIPACCO a Montespino Bacino kmq. 475		STELLA a Casale Sacile (Risorgive)		TAGLIAMENTO a Ponte Fasui Bacino kmq. 18		GIAF alla confluenza Bacino kmq. 9,6		TAGLIAMENTO a P. Sacrovit Bacino kmq. 130		TAGLIAMENTO a Casali d'Avariis Bacino kmq. 201	
	Altezza idrometrica I cm.	Portata in mc/sec.	Altezza idrometrica I cm.	Portata in mc/sec.	Altezza idrometrica Ir cm.	Portata in mc/sec.	Altezza idrometrica I cm.	Portata in mc/sec.	Altezza idrometrica I cm.	Portata in mc/sec.	Altezza idrometrica I cm.	Portata in mc/sec.	Altezza idrometrica I cm.	Portata in mc/sec.	Altezza idrometrica I cm.	Portata in mc/sec.	Altezza idrometrica I cm.	Portata in mc/sec.	Altezza idrometrica I cm.	Portata in mc/sec.
1	159	1,39	70	3,9	40	4,6	23	2,8	19	7,2	63	23,6	28	0,33	» (1)	0,42	17	3,8	36	5,2
2	156	1,23	75	4,6	42	5,1	23	2,8	19	7,2	62	23,4	29	0,39	»	0,48	17	3,8	38	5,5
3	155	1,21	75	4,6	40	4,6	23	2,8	19	7,2	62	23,4	29	0,39	»	0,48	17	3,8	39	5,8
4	155	1,21	75	4,6	38	4,3	23	2,8	21	7,8	62	23,4	30	0,46	»	0,56	16	4,5	36	5,1
5	154	1,19	76	4,8	37	4,1	23	2,8	21	7,8	62	23,4	29	0,38	»	0,47	16	3,5	37	5,3
6	154	1,19	76	4,8	36	4,0	23	2,8	20	7,5	61	23,2	27	0,31	»	0,39	16	3,5	36	5,0
7	154	1,19	76	4,8	35	3,8	24	3,0	21	7,8	61	23,2	27	0,31	»	0,38	16	3,5	36	5,0
8	154	1,19	77	5,0	34	3,6	25	3,3	23	8,2	61	23,2	27	0,31	»	0,38	14	3,2	37	5,2
9	152	1,14	77	5,0	34	3,6	25	3,3	23	8,2	61	23,2	27	0,31	»	0,38	14	3,2	36	5,0
10	152	1,14	77	5,0	32	3,3	25	3,3	23	8,2	61	23,2	27	0,31	»	0,38	13	2,92	35	4,8
11	151	1,12	78	5,2	32	3,3	26	3,5	24	8,5	60	23,0	27	0,31	»	0,38	13	2,92	34	4,5
12	150	1,10	78	5,2	33	3,5	26	3,5	24	8,5	60	23,0	28	0,32	»	0,39	13	2,92	34	4,5
13	149	1,09	78	5,2	34	3,6	26	3,5	24	8,5	60	23,0	28	0,32	»	0,39	13	2,92	34	4,5
14	147	1,03	79	5,5	36	4,0	26	3,5	25	8,7	60	23,0	28	0,32	»	0,39	13	2,92	36	4,9
15	146	1,01	79	5,5	38	4,3	27	3,7	25	8,7	60	23,0	30	0,46	»	0,55	13	2,92	36	4,9
16	145	0,99	79	5,8	40	4,6	26	3,5	25	8,7	59	22,8	31	0,56	»	0,66	13	2,92	37	5,1
17	145	0,99	80	5,8	40	4,6	24	3,0	25	8,7	59	22,8	31	0,56	»	0,66	13	2,92	40	5,8
18	144	0,97	80	5,8	38	4,3	22	2,6	24	8,5	59	22,8	31	0,56	»	0,66	13	2,92	41	6,2
19	143	0,95	82	6,2	37	4,1	22	2,6	24	8,5	59	22,8	31	0,56	»	0,66	13	2,92	40	5,8
20	142	0,92	84	6,9	38	4,3	21	2,4	24	8,5	60	23,0	31	0,56	»	0,66	14	3,1	39	5,6
21	141	0,90	85	7,2	38	4,3	21	2,4	20	7,5	60	23,0	31	0,56	»	0,66	14	3,1	39	5,6
22	140	0,88	87	7,8	37	4,1	21	2,4	20	7,5	60	23,0	32	0,69	»	0,79	13	2,80	40	5,8
23	138	0,84	88	8,1	37	4,1	20	2,2	20	7,5	60	23,0	32	0,69	»	0,79	16	3,3	40	5,8
24	137	0,81	89	8,4	37	4,1	20	2,2	22	8,0	59	22,8	32	0,69	»	0,79	16	3,3	41	6,2
25	137	0,81	90	8,7	40	4,6	20	2,2	22	8,0	60	23,0	32	0,69	»	0,79	16	3,3	40	5,8
26	135	0,77	90	8,7	42	5,1	20	2,2	22	8,0	60	23,0	32	0,69	»	0,79	17	3,5	41	6,2
27	135	0,77	100	12,3	53	10,6	20	2,2	23	8,2	65	24,0	33	0,86	»	0,91	18	3,7	42	6,3
28	134	0,75	126	38,8	43	5,4	20	2,2	23	8,2	71	25,8	33	0,86	»	0,92	40	8,2	100	48,2
29	134	0,75	114	20,5	47	7,1	20	2,2	23	8,2	65	24,0	34	1,06	»	1,06	30	6,0	65	15,3
30	134	0,75	112	19,2	42	5,1	20	2,2	23	8,2	63	23,6	36	1,58	»	1,45	28	5,6	58	11,8
31	134	0,75	108	16,5	41	4,9	20	2,2	23	8,2	62	23,4	36	1,58	»	1,45	28	5,6	58	11,8
Media mensile		0,99		8,1		4,5		2,8		8,1		23,3		0,58		0,65		3,6		7,5
Deflusso mensile 10^3 mc.		2 673		21 808		12 184		7 441		21 636		62 300		1 553		1 739		9 720		20 088
Contributo in l/sec. kmq. — Media mensile		3,9		24,8		31,7		—		17,1		—		32,2		67,7		27,7		37,3
Contributo in l/sec. kmq. — Massimo mensile		5,2		94,5		74,6		—		18,3		—		87,8		151,1		63,1		239,8
Contributo in l/sec. kmq. — Minimo mensile		3,0		12,0		23,2		—		15,2		—		17,2		39,6		21,5		22,4

(1) Le portate sono quelle direttamente misurate indipendentemente dalle altezze idrometriche, che si omettono.

MARZO 1945

Portate medie giornaliere e mensili

Giorno	LUMIEI a La Maina Bacino kmq. 59		LUMIEI a Plan del Sac Bacino kmq. 96		BÛT a S. Nicolò Bacino kmq. 144		PONTEBBANA a Pontebba Bacino kmq. 72		RACCOLANA a Pian della Sega Bacino kmq. 65		TAGLIAMENTO a Pioverno Bacino kmq. 1900		LIVENZA a Fiaschetti (Sorgenti)		CELLINA a Stich (Lesis) Bacino kmq. 40		VAL SETTIMANA a Stalli Nucci Bacino kmq. 52		CIMOLIANA a Cimolais Bacino kmq. 83	
	Altezza idrometrica I cm.	Portata in mc/sec.	Altezza idrometrica I cm.	Portata in mc/sec.	Altezza idrometrica I cm.	Portata in mc/sec.	Altezza idrometrica I cm.	Portata in mc/sec	Altezza idrometrica I cm.	Portata in mc/sec.	Altezza idrometrica I cm.	Portata in mc/sec.	Altezza idrometrica I cm.	Portata in mc/sec.	Altezza idrometrica I cm.	Portata in mc/sec.	Altezza idrometrica I cm.	Portata in mc/sec.	Altezza idrometrica I cm.	Portata in mc/sec.
1	(1) »	0,96	62	1,70	34	3,0	(2) 49	2,91	21	1,87	77	54,3	237	10,0	44	0,53	28	0,84	58	1,34
2	»	0,96	62	1,70	34	3,0	49	2,91	21	1,87	80	57,0	239	10,2	44	0,53	28	0,84	58	1,34
3	»	0,96	62	1,70	34	3,0	50	3,1	21	1,87	80	57,0	237	10,0	45	0,59	28	0,84	60	1,45
4	»	0,91	60	1,69	34	3,0	50	3,1	21	1,87	80	57,0	235	9,8	45	0,59	29	0,91	60	1,45
5	»	0,92	58	1,70	34	3,0	50	3,1	21	1,87	80	57,0	232	9,5	45	0,59	29	0,91	60	1,45
6	»	0,93	58	1,70	34	3,0	50	3,1	21	1,87	80	57,0	230	9,3	45	0,59	29	0,91	60	1,46
7	»	0,94	58	1,70	35	3,1	50	3,1	21	1,87	79	56,1	230	9,3	45	0,59	29	0,91	60	1,46
8	»	0,95	58	1,70	35	3,1	50	3,1	21	1,87	79	56,1	230	9,3	45	0,59	29	0,91	60	1,46
9	»	0,89	57	1,71	35	3,1	51	3,4	22	2,00	79	56,1	229	9,2	45	0,59	29	0,91	60	1,46
10	»	0,90	56	1,72	35	3,1	51	3,4	22	2,00	79	56,1	227	9,0	45	0,59	29	0,92	60	1,46
11	»	0,91	57	1,73	35	3,1	51	3,4	22	2,00	79	56,1	228	9,1	45	0,59	29	0,92	60	1,47
12	»	0,96	56	1,75	35	3,1	51	3,4	21	1,87	80	57,0	227	9,0	45	0,59	29	0,92	60	1,47
13	»	1,06	58	1,81	35	3,1	52	3,6	21	1,87	80	57,0	227	9,0	45	0,59	29	0,92	60	1,47
14	»	1,09	58	1,84	35	3,1	52	3,6	21	1,87	80	57,0	228	9,1	45	0,59	29	0,92	59	1,41
15	»	1,14	61	1,91	35	3,1	52	3,6	21	1,87	79	56,1	229	9,2	45	0,59	29	0,92	59	1,41
16	»	1,14	62	1,91	35	3,1	52	3,6	21	1,87	79	56,1	233	9,6	45	0,59	29	0,92	61	1,55
17	»	1,33	64	2,14	35	3,1	52	3,6	21	1,87	79	56,1	237	10,0	45	0,59	29	0,92	61	1,55
18	»	1,33	64	2,14	35	3,1	52	3,6	21	1,87	79	56,1	241	10,4	45	0,59	30	0,92	61	1,55
19	»	1,27	62	2,02	35	3,1	53	3,9	21	1,87	80	57,0	241	10,4	45	0,59	30	0,92	61	1,55
20	»	1,22	62	2,02	36	3,2	53	3,9	21	1,87	80	57,0	238	10,1	45	0,59	30	0,92	61	1,55
21	»	1,22	60	1,91	36	3,2	53	3,9	21	1,87	80	57,0	241	10,4	45	0,59	30	0,92	61	1,55
22	»	1,15	65	2,14	36	3,2	53	3,9	21	1,87	81	58,0	241	10,4	45	0,59	30	0,92	61	1,55
23	»	1,33	65	2,14	36	3,2	54	4,1	22	2,00	81	58,0	244	10,8	45	0,59	30	0,92	61	1,56
24	»	1,33	66	2,14	36	3,2	54	4,1	22	2,00	81	58,0	244	10,8	56	1,73	31	1,09	61	1,56
25	»	1,33	66	2,14	36	3,2	54	4,1	22	2,00	81	58,0	245	10,9	55	1,59	31	1,09	61	1,56
26	»	1,42	67	2,27	36	3,2	54	4,1	22	2,00	82	59,0	246	11,0	67	3,8	32	1,17	61	1,56
27	»	1,88	76	2,85	37	3,3	77	9,9	26	2,90	85	62,6	273	14,6	80	6,6	70	6,3	60	1,49
28	»	5,3	100	6,8	42	4,2	96	14,7	46	8,6	90	69,0	351	31,4	69	4,2	61	4,8	59	1,43
29	»	3,2	85	4,5	40	3,8	70	8,1	32	4,5	114	125	334	27,5	67	3,8	53	3,7	65	1,89
30	»	2,52	80	3,8	40	3,8	65	6,9	31	4,2	112	118	312	22,2	65	3,4	48	3,0	69	2,28
31	»	2,85	82	4,1	39	3,7	60	5,7	30	3,9	100	87,5	299	19,4	64	3,2	46	2,76	70	2,38
Media mensile		1,43		2,29		3,2		4,4		2,37		62,6		12,0		1,35		1,45		1,55
Dedotto mensile in m³ mc.		3 827		6 142		8 597		11 830		6 353		167 561		32 034		3 609		3 877		4 158
Contributo in l/sec. kmq. — Media mensile		24,2		23,8		22,2		61,1		36,5		32,9		—		33,8		27,9		18,7
Contributo in l/sec. kmq. — Massima mensile		89,8		70,8		29,2		204,2		130,7		65,8		—		165,0		121,2		28,7
Contributo in l/sec. kmq. — Minima mensile		15,1		17,6		20,8		40,4		28,8		28,6		—		13,3		16,2		16,1

(1) Le portate sono quelle misurate indipendentemente dalle altezze idrometriche che si omettono. — (2) Nella portata del Pontebbana è compresa quella del Rio Bombaso calcolata in mc. 0,150.

Portate medie giornaliere e mensili

Giorno	CELLINA a Mezzocanale Bacino kmq. 288		PIAVE a Presenaio Bacino kmq. 142		PADOLA a Ponte Padola Bacino kmq. 57		PIAVE a Ponte della Lasta Bacino kmq. 357		ANSIEI ad Auronzo Bacino kmq. 205		BOITE a Podestagno Bacino kmq. 82		BOITE a Vodo Bacino kmq. 323		VAJONT e Roggia derivata a Caldaia (Erto) Bacino kmq. 55		MAÈ a Muda Maè Bacino kmq. 231	
	Altezza idrometrica Ir cm.	Portata in mc/sec.	Altezza idrometrica Ir cm.	Portata in mc/sec.	Altezza idrometrica I cm.	Portata in mc/sec.	Altezza idrometrica Ir cm.	Portata in mc/sec.	Altezza idrometrica Ir cm.	Portata in mc/sec.	Altezza idrometrica I cm.	Portata in mc/sec.	Altezza idrometrica Ir cm.	Portata in mc/sec.	Altezza idrometrica Ir cm.	Portata in mc/sec.	Altezza idrometrica Ir cm.	Portata in mc/sec.
1	41	5,8	42	1,72	13	1,36	25	6,8	42	3,5	17	0,54	44	4,8	9	0,99	39	3,8
2	42	6,3	41	1,65	14	1,43	25	6,8	42	3,5	17	0,54	44	4,8	9	0,97	39	3,8
3	42	6,3	40	1,58	11	1,23	24	6,4	42	3,5	17	0,54	43	4,5	9	0,96	36	3,5
4	42	6,3	42	1,72	13	1,36	24	6,4	41	3,3	17	0,54	41	4,0	9	0,96	32	3,3
5	42	6,3	45	1,97	12	1,29	24	6,4	42	3,5	17	0,54	41	4,0	9	0,97	31	3,2
6	42	6,3	44	1,88	12	1,29	24	6,4	43	3,8	17	0,54	39	3,6	9	0,97	28	3,0
7	42	6,3	44	1,88	11	1,23	24	6,4	43	3,8	17	0,54	39	3,6	9	0,96	27	2,95
8	42	6,3	41	1,65	11	1,23	22	5,7	43	3,8	17	0,54	39	3,6	9	0,96	25	2,85
9	42	6,3	43	1,80	11	1,23	23	6,1	43	3,8	17	0,54	39	3,6	9	0,96	22	2,71
10	42	6,3	42	1,72	11	1,23	23	6,1	43	3,8	17	0,54	39	3,6	9	0,95	22	2,71
11	42	6,3	42	1,72	11	1,23	24	6,4	43	3,8	17	0,54	39	3,6	9	0,92	22	2,71
12	43	6,8	42	1,72	12	1,29	25	6,8	43	3,8	17	0,54	41	4,0	9	0,89	25	2,85
13	43	6,8	43	1,80	12	1,29	25	6,8	43	3,8	17	0,54	42	4,3	9	0,92	31	3,2
14	43	6,8	43	1,80	13	1,36	25	6,8	43	3,8	17	0,54	43	4,5	9	0,95	34	3,4
15	43	6,8	43	1,80	13	1,36	25	6,8	43	3,8	17	0,54	43	4,5	9	1,00	36	3,5
16	44	7,4	46	2,05	16	1,58	29	8,3	44	4,1	17	0,54	44	4,8	9	1,06	39	3,8
17	44	7,4	46	2,05	15	1,50	29	8,3	44	4,1	17	0,54	46	5,3	9	1,16	41	4,0
18	44	7,4	45	1,97	16	1,58	28	7,9	44	4,1	17	0,54	46	5,3	9	1,16	40	3,9
19	44	7,4	46	2,05	15	1,50	27	7,6	44	4,1	18	0,63	45	5,0	9	1,13	39	3,8
20	44	7,4	47	2,14	16	1,58	30	8,7	44	4,1	18	0,63	45	5,0	9	1,13	39	3,8
21	44	7,4	47	2,14	16	1,58	30	8,7	45	4,4	18	0,63	46	5,3	9	1,17	40	3,9
22	45	8,0	51	2,56	18	1,74	34	10,3	45	4,4	18	0,63	47	5,4	9	1,20	41	4,0
23	45	8,0	52	2,69	18	1,74	36	11,1	45	4,4	18	0,63	48	5,8	9	1,23	43	4,2
24	45	8,0	55	3,2	19	1,83	37	11,5	46	4,6	20	0,82	49	6,1	9	1,27	44	4,3
25	45	8,0	55	3,2	19	1,83	38	11,9	47	4,9	20	0,82	50	6,4	9	1,29	45	4,4
26	45	8,0	56	3,3	19	1,83	53	19,4	47	4,9	20	0,82	50	6,4	9	1,22	45	4,4
27	47	9,2	69	6,3	18	1,74	54	20,0	50	5,9	20	0,82	52	6,9	9	1,31	103	15,2
28	70	24,9	72	7,1	22	2,12	54	20,0	53	7,1	21	0,92	53	7,2	43	2,38	147	25,7
29	68	23,6	65	5,3	19	1,83	58	22,2	52	6,7	21	0,92	54	7,5	43	2,13	102	14,9
30	65	21,2	62	4,6	22	2,12	58	22,2	51	6,3	21	0,92	57	8,3	43	2,02	92	12,6
31	64	20,5	65	5,3	22	2,12	56	21,1	52	6,7	21	0,92	63	10,1	30	1,84	95	13,3
Media mensile		9,0		2,65		1,54		10,2		4,4		0,64		5,2		1,19		5,6
Deflusso mensile 10^3 mc.		24 175		7 107		4 115		27 328		11 759		1 713		13 893		3 191		15 006
Contributo in l/sec. kmq. — Medio mensile		31,3		18,7		27,0		28,6		21,5		7,8		16,1		21,6		24,2
Massimo mensile		86,5		50,0		37,2		62,2		34,6		11,2		31,3		43,3		111,3
Minimo mensile		20,1		11,3		21,6		16,0		16,1		6,6		11,1		16,2		11,7

Portate medie giornaliere e mensili

Giorno	CORDEVOLE a Digonera Bacino kmq. 97		PETTORINA a Malga Ciapela Bacino kmq. 28		FIORENTINA a Pozzegù Bacino kmq. 52		CORDEVOLE a Caprile Bacino kmq. 221		PIAVE a Segusino Bacino kmq. 3333		BACCHIGLIONE a Montegaldella Bacino kmq. 1384		TRAVIGNOLO a Sottosassa Bacino kmq. 103		ADIGE a Serravalle Bacino kmq. 10514		ADIGE a Boara Pisani Bacino kmq. 11954	
	Altezza idrometrica in cm.	Portata in mc/sec.	Altezza idrometrica Ir cm.	Portata in mc/sec.	Altezza idrometrica Ir cm.	Portata in mc/sec.	Altezza idrometrica Ir cm.	Portata in mc/sec.	Altezza idrometrica Ir cm.	Portata in mc/sec.	Altezza idrometrica Ir cm.	Portata in mc/sec.	Altezza idrometrica Ir cm.	Portata in mc/sec.	Altezza idrometrica Ir cm.	Portata in mc/sec.	Altezza idrometrica I cm.	Portata in mc/sec.
1	12	1,32	9	0,33	10	0,88	29	3,0	102	27,7	41	15,7	5	0,46	104	83,5	»	(3) 92,0
2	12	1,32	9	0,33	11	0,92	29	3,1	107	31,6	42	15,9	5	0,46	109	93,5	»	99,0
3	11	1,18	9	0,33	11	0,92	29	3,1	111	34,9	42	15,9	5	0,46	108	91,5	»	101
4	10	1,03	9	0,33	11	0,96	30	3,2	109	33,3	37	15,1	5	0,46	106	87,5	»	109
5	11	1,18	9	0,29	12	1,00	30	3,3	105	30,0	39	15,4	5	0,46	100	76,5	»	106
6	11	1,18	9	0,29	12	1,00	30	3,3	104	29,2	38	15,3	5	0,46	103	82,0	»	102
7	10	1,03	9	0,29	12	1,05	31	3,4	104	29,2	38	15,3	5	0,46	102	80,0	»	99,0
8	9	0,90	9	0,29	14	1,19	32	3,7	105	30,0	35	14,7	5	0,46	101	78,5	»	97,5
9	9	0,90	9	0,29	15	1,32	35	4,2	105	30,0	35	14,7	5	0,46	102	80,0	»	96,5
10	9	0,90	9	0,29	17	1,50	37	4,5	105	30,0	34	14,5	5	0,46	100	76,5	»	99,0
11	9	0,90	9	0,29	19	1,68	37	4,6	104	29,2	25	13,0	[5]	0,46	99	75,0	»	96,5
12	10	1,03	9	0,29	20	1,77	39	5,1	102	27,7	26	13,1	6	0,50	101	78,5	»	93,0
13	12	1,32	9	0,29	20	1,77	39	5,0	103	28,5	25	13,0	6	0,50	104	83,5	»	94,0
14	12	1,32	9	0,29	21	1,86	39	5,1	105	30,0	17	11,7	6	0,50	105	85,5	»	94,0
15	13	1,49	9	0,29	21	1,82	39	5,1	106	30,8	15	11,4	6	0,50	106	87,5	»	96,5
16	14	1,66	9	0,29	23	2,05	38	4,9	111	34,9	14	11,2	6	0,50	110	95,5	»	95,0
17	15	1,85	9	0,29	23	2,00	42	5,8	110	34,1	14	11,2	6	0,50	111	97,5	»	96,5
18	15	1,85	9	0,29	22	1,96	41	5,6	111	34,9	10	10,6	[6]	0,50	111	97,5	»	97,5
19	16	2,04	9	0,33	25	2,24	45	6,6	109	33,3	13	11,0	7	0,56	110	95,5	»	97,5
20	17	2,25	9	0,33	24	2,14	43	6,1	107	31,6	20	12,2	8	0,60	111	97,5	»	104
21	17	2,25	9	0,33	22	1,96	41	5,4	108	32,5	17	11,7	8	0,60	112	100	»	107
22	18	2,46	9	0,33	22	1,96	39	5,1	107	31,6	17	11,7	8	0,60	111	97,5	»	109
23	18	2,46	9	0,33	21	1,86	38	4,9	107	31,6	15	11,4	9	0,67	114	104	»	100
24	19	2,66	10	0,37	21	1,86	38	4,9	107	31,6	16	11,5	10	0,74	114	104	»	102
25	19	2,66	10	0,37	21	1,81	37	4,6	107	31,6	15	11,4	[12]	0,88	117	111	»	111
26	20	2,87	10	0,37	21	1,81	38	4,8	108	32,5	11	10,7	14	1,05	122	122	»	104
27	20	2,87	10	0,37	22	1,96	38	4,9	124	47,8	17	11,7	15	1,14	140	165	»	121
28	19	2,66	11	0,45	22	1,91	38	4,9	244	301	314	102	17	1,35	194	295	»	136
29	21	3,1	11	0,45	23	2,00	39	5,0	188	181	20	62,1	19	1,56	169	235	»	277
30	23	3,5	11	0,45	22	1,96	38	4,9	159	119	73	22,8	20	1,68	152	194	»	242
31	25	4,0	11	0,45	22	1,96	38	4,9	148	95,0	47	16,9	20	1,68	150	189	»	194
Media mensile		1,88		0,33		1,64		4,6		50,2		17,9		0,70		110,9		115,1
Defluso mensile 10⁶ mc.		5 023		0 891		4.405		12 355		134 438		47 935		1 872		297 130		308 318
Contributo in l/sec. kmq. — Media mensile		19,4		11,8		31,5		20,8		» (1)		» (2)		6,8		»		» (4)
Contributo in l/sec. kmq. — Massima mensile		41,2		16,1		43,1		23,1		»		»		16,3		»		»
Contributo in l/sec. kmq. — Minima mensile		9,3		10,4		16,9		13,6		»		»		4,5		»		»

(1) I valori delle portate non comprendono le portate derivate dal Piave a Soverzene: perciò non viene calcolato il valore del contributo. — (2) Le portate sono quelle effettivamente defluite alla sezione di misura e prescindono dalle portate derivate a Longare; non viene pertanto calcolato il valore del contributo. — (3) Dati ricavati in funzione di Boara Polesine. — (4) Le portate sono quelle effettivamente defluite alla sezione di misura e prescindono dalle portate derivate a monte per irrigazione ed altri usi; non viene pertanto calcolato il valore del contributo.

Corso d'acqua	Località	Giorno	Idrometro o riferimento	Altezza idrometrica media cm.	Portata mc/sec.	Bacino di dominio kmq.	Contributo l/sec. kmq.	Sezione liquida mq.	Velocità m/sec. Media nella sezione	Velocità m/sec. Media in superficie	Velocità m/sec. Massima in superficie
TAGLIAMENTO											
Tagliamento	Ponte Fasui . .	14	di stazione	28	0,32	18	17,8	0,52	0,609	0,591	0,742
Glaf	Alla confluenza .	14	id.	27,5	0,39	9,6	41,0	0,60	0,608	0,744	1,636
Tagliamento	Ponte Sacrovit .	14	id.	13	2,82	130	22,4	3,49	0,802	0,990	1,535
id.	Casali d'Avarìis .	15	id.	38	4,9	201	24,4	5,05	0,905	1,023	1,392
Lumiei	La Maina	15	idrometro a valle	13	0,65	59	11,0	0,79	0,819	0,913	1,388
id.	Plan dal Sac . .	14	di stazione	58	1,84	96	19,6	2,05	0,894	0,941	1,465
(segue) **TAGLIAMENTO**											
Degano	Ponte Muina . .	15	riferimento	82	5,6	287	19,6	6,22	0,793	0,872	1,270
Pesarina	Entrampo	15	di stazione	50,5	1,56	96	16,2	1,80	0,834	0,847	1,270
Bût	S. Nicolò	15	id.	34	3,1	144	21,5	4,32	0,666	0,708	1,193
CORSI D'ACQUA MINORI TRA PIAVE E BRENTA											
F. Zero	Mogliano Veneto (Villa Antonini) . .	21	di stazione	68	1,65	—	—	4,08	0,405	—	0,589

QUOTA DEL LIVELLO FREATICO SUL LIVELLO MEDIO DEL MARE IN METRI

PIANURA FRA TORRE E TAGLIAMENTO

STAZIONE \ GIORNO	2	5	8	11	14	17	20	23	26	29	Livello medio mensile
Campolongo del Friuli	11,09	11,11	11,07	10,97	10,82	10,80	10,86	10,80	10,88	11,24	10,96
Talmicco	16,08	16,01	15,94	15,87	15,79	15,67	15,59	15,54	15,50	15,49	15,75
IOANNIS	13,64	13,62	13,58	13,53	13,47	13,40	13,36	13,34	13,30	13,29	13,45
Trivignano	17,76	17,65	17,57	17,45	17,37	17,25	17,15	17,08	17,01	16,97	17,33
Ontagnano (Stradella)	16,36	16,33	16,30	16,26	16,24	16,21	16,18	16,14	16,11	16,09	16,22
Gonars (Stradella)	18,00	17,98	17,97	17,96	17,94	17,93	17,91	17,89	17,88	17,86	17,93
Risano	»	»	»	»	»	»	»	»	»	»	»
Cucana	21,73	21,70	21,64	21,59	21,57	21,52	21,50	21,47	21,44	21,40	21,56
Morsano di Strada (Stradella)	19,94	19,91	19,86	19,83	19,79	19,76	19,73	19,70	19,68	19,70	19,79
Mortegliano	24,49	24,43	24,38	24,30	24,22	24,16	24,08	24,00	24,09	24,18	24,23
Carpeneto	45,34	45,29	45,23	45,17	45,10	45,03	44,94	44,85	44,75	44,66	45,04
Talmassons (Stradella)	»	»	»	»	»	»	»	»	»	»	»
TALMASSONS	24,18	24,15	24,14	24,11	24,10	24,07	24,02	23,98	23,95	23,99	24,07
Flambro (Stradella)	27,87	27,84	27,80	27,76	27,73	27,70	27,67	27,66	27,65	27,64	27,73
Bassagliapenta	37,21	37,12	37,44	37,44	37,44	36,79	36,74	36,62	36,53	36,46	36,98
La Santissima (Bertiolo-Stradella)	30,39	30,34	30,31	30,28	30,26	30,26	30,27	30,28	30,28	30,29	30,30
Rivolto	32,88	32,86	32,84	32,84	32,84	32,85	32,86	32,88	32,92	32,90	32,87
CODROIPO	36,83	36,83	36,82	36,81	36,80	36,80	36,79	36,78	36,77	36,74	36,80
Pozzo di Codroipo	—	—	—	—	—	—	—	—	—	—	—
Goriuzo	31,36	31,35	31,33	31,30	31,26	31,23	31,20	31,17	31,13	31,14	31,25
S. Vidotto	34,19	34,13	34,07	34,01	33,95	33,91	33,87	33,81	33,76	33,75	33,95
Biauzzo	38,43	38,40	38,42	38,45	38,49	38,55	38,60	38,76	38,80	38,84	38,57

PIANURA FRA TAGLIAMENTO E PIAVE

STAZIONE \ GIORNO	2	5	8	11	14	17	20	23	26	29	Livello medio mensile
Morsano al Tagliamento	13,27	13,28	13,30	13,31	13,33	13,34	13,36	13,37	13,38	13,39	13,33
Pozzo Dipinto	44,40	44,09	43,55	43,14	42,69	—	—	—	—	—	»
Valvasone Delizia	—	—	—	—	—	—	—	—	—	—	—
Saletto	50,31	50,22	50,10	49,99	49,88	49,78	49,70	49,62	49,55	49,53	49,87
Valvasone	—	—	—	—	—	—	—	—	—	—	—
Bagnara	»	»	»	»	»	»	»	»	»	»	»
S. Vito al Tagliamento	27,73	27,73	27,71	27,68	27,67	27,65	27,64	27,63	27,61	27,67	27,67
Sbrosiavacca	17,59	17,61	17,62	17,60	17,59	17,61	17,59	17,57	17,58	17,59	17,60
Cinto Caomaggiore	10,33	10,25	10,28	10,23	10,17	10,19	10,13	10,13	10,05	10,13	10,25
Villotta di Chions	13,76	13,71	13,56	13,71	13,61	13,51	13,55	13,61	13,51	14,46	13,70
Azzano Decimo	12,43	12,37	12,28	12,22	12,17	12,14	12,07	12,04	12,02	12,07	12,24
Pravisdomini	9,37	9,47	9,56	9,44	9,77	9,27	9,23	9,21	9,57	9,77	9,47
Torre	28,03	28,02	28,01	27,99	27,96	27,95	27,94	27,93	27,92	27,90	27,97
Comina	36,20	36,14	36,08	35,96	35,81	35,84	35,76	35,61	35,65	35,58	35,87
Corva	17,54	17,47	17,25	17,21	17,08	17,01	16,92	16,79	16,67	17,87	17,18
Pasiano	10,50	10,19	9,97	9,78	9,72	8,37	8,58	8,66	8,69	10,69	9,52
Prata di Pordenone	12,40	12,40	12,40	12,40	12,40	12,39	12,39	12,39	12,38	12,38	12,39
Motta di Livenza	»	»	»	»	»	»	»	»	»	»	»
Ronche	37,82	37,81	37,76	37,71	37,67	37,64	37,60	37,58	37,57	37,56	37,67
Vigonovo	39,98	39,96	39,90	39,74	39,79	39,73	39,71	39,69	39,67	39,65	39,78
Portobuffolè	6,98	6,84	6,78	6,73	6,59	6,29	6,29	6,02	5,75	6,73	6,50
Brugnera	10,90	11,10	11,10	11,05	10,80	10,80	10,77	10,75	10,72	10,70	10,87

Quota del livello freatico sul livello medio del mare in metri

Stazione \ Giorno	2	5	8	11	14	17	20	23	26	29	Livello medio mensile
(segue)											
Fratta di Oderzo	8,36	8,18	7,89	7,94	8,02	8,00	7,91	7,88	7,84	8,06	8,01
Cavallino (Ca' Bellacia)	0,15	0,13	0,14	0,13	0,12	0,11	0,10	0,08	0,28	0,26	0,15
Oderzo	»	»	»	»	»	»	»	»	»	»	»
Rustignè	8,65	8,55	8,54	8,56	8,45	8,52	8,40	8,34	8,70	8,92	8,56
Ponte di Piave	»	»	»	»	»	»	»	»	»	»	»
Fontanelle	17,77	17,71	17,66	17,60	17,57	17,55	17,52	17,50	17,48	18,71	17,71
NEGRISIA	10,29	10,31	10,30	10,28	10,27	10,25	10,23	10,22	10,21	10,58	10,29
Ormelle	16,03	16,02	16,01	15,98	15,98	15,98	15,98	15,98	16,01	16,13	16,01
RONCADELLE	17,03	17,01	17,00	16,99	16,97	16,96	16,96	16,97	16,97	16,95	16,98
Baver	39,64	39,64	39,63	39,63	39,62	39,61	39,58	39,57	39,56	39,65	39,61
S. Polo di Piave (Ca' Vittoria)	25,45	25,38	25,32	25,26	25,20	25,12	25,07	24,90	24,92	24,91	25,15
CIMADOLMO	26,21	26,10	26,02	25,86	25,76	25,65	25,59	25,52	25,43	26,08	25,82
Tezze di Piave	29,95	29,34	30,29	30,07	29,78	29,51	29,23	—	—	—	»
Mareno di Piave	31,44	31,35	31,23	31,12	31,00	30,90	30,79	30,73	30,70	30,73	31,00
PIANURA FRA PIAVE E BRENTA											
S. Biagio di Callalta	9,36	9,29	9,24	9,20	9,22	9,19	9,17	9,24	9,29	9,33	9,25
PERO	15,76	15,75	15,75	15,74	15,72	15,72	15,72	15,71	15,71	15,80	15,74
Maserada	24,82	24,79	24,72	24,62	24,51	24,59	24,49	—	—	—	»
SALTORE	24,56	24,48	24,42	24,34	24,27	24,21	24,13	24,09	24,03	24,03	24,26
Lovadina	27,77	27,77	27,67	27,67	27,67	27,67	27,67	27,77	27,77	28,07	27,75
Lancenigo	»	»	»	»	»	»	»	»	»	»	»
Spresiano	29,26	29,17	29,12	29,05	28,99	28,95	28,96	29,00	29,15	29,35	29,10

Stazione \ Giorno	2	5	8	11	14	17	20	23	26	29	Livello medio mensile
(segue)											
Preganziol	»	»	»	»	»	»	»	»	»	»	»
Mogliano Veneto	5,04	5,04	5,04	5,04	5,06	5,06	5,06	5,06	5,04	4,49	4,99
Mestre (Zelo)	3,62	3,56	3,48	3,48	3,47	3,46	3,43	3,39	3,35	3,38	3,46
Chirignago (V. Catone)	10,06	10,01	10,00	9,97	9,94	10,01	10,00	10,01	10,01	9,97	10,00
Paderno	24,00	23,96	23,92	23,88	23,86	23,84	23,82	23,79	23,78	23,76	23,86
Castagnole	20,43	20,40	20,36	20,32	20,28	20,23	20,20	20,17	20,17	20,07	20,26
Camalò	—	—	—	—	—	—	—	—	—	—	—
Musano (Casa Rossa)	26,25	26,21	26,21	26,21	26,21	26,21	26,19	26,19	26,19	26,19	26,21
Scorzè	12,22	12,12	12,07	12,02	12,02	11,97	11,97	11,97	11,92	12,17	12,05
Istrana	»	»	»	»	»	»	»	»	»	»	»
Vedelago	31,56	31,54	31,54	31,49	31,48	31,46	31,46	31,44	31,44	31,44	31,49
Piombino Dese	24,29	24,27	24,28	24,26	24,25	24,23	24,22	24,20	24,32	24,34	24,27
Barcon (Fossolo)	34,22	34,20	34,19	34,17	34,16	34,14	34,11	34,09	34,06	34,04	34,14
Resana	28,25	28,29	28,14	28,23	28,20	28,23	28,19	28,16	28,23	28,27	28,22
Castelfranco Veneto	[35,40]	35,37	35,34	35,31	35,27	35,25	35,24	35,21	35,20	35,18	[35,28]
Riese	—	—	—	—	—	—	—	—	—	—	—
Castello di Godego	39,66	39,61	39,56	39,56	39,51	39,51	39,46	39,46	39,41	39,41	39,52
Villarappa	21,25	21,23	21,24	21,22	21,20	21,18	21,16	21,13	21,12	21,09	21,18
Villa del Conte	25,94	25,94	25,94	25,92	25,93	25,91	25,91	25,88	25,88	25,84	25,91
S. Martino di Lupari	38,34	38,33	38,29	38,27	38,24	38,22	38,19	38,15	38,14	38,15	38,23
Abbazia Pisani	»	»	»	»	»	»	»	»	»	»	»
Marango	22,99	22,89	22,92	22,87	22,79	22,87	22,79	22,75	22,77	22,84	22,85
S. Anna Morosini (Segheria)	»	»	»	»	»	»	»	»	»	»	»

Quota del livello freatico sul livello medio del mare in metri

Stazione \ Giorno	2	5	8	11	14	17	20	23	26	29	Livello medio mensile
(segue)											
Ca' Matte	39,46	39,45	39,42	39,40	39,37	39,36	39,33	39,39	39,29	39,30	39,37
Campo S. Martino	22,60	20,48	20,38	20,33	21,00	22,28	22,35	22,14	22,11	22,26	21,58
Paviola	26,32	26,21	26,15	26,12	26,07	25,89	25,87	25,82	25,77	25,93	26,02
S. Giorgio in Bosco	29,33	29,35	29,33	29,33	29,32	29,32	29,30	29,26	29,30	29,32	29,32
Bolzonella	35,59	35,59	35,58	35,58	35,57	35,58	35,56	35,56	35,55	35,56	35,57
Cittadella	43,31	43,26	43,24	43,21	43,19	43,16	43,13	43,10	43,08	43,80	43,16
Lobia	24,70	24,68	24,68	24,68	24,68	24,70	24,69	24,70	24,70	24,69	24,69
Rosà (Barpe Tosoni)	—	—	—	—	—	—	—	—	—	—	—
Stroppari	54,15	54,00	54,03	53,93	53,81	53,77	53,75	53,94	54,24	54,30	53,99
Cartigliano	67,82	68,01	67,39	66,88	66,88	68,32	68,93	69,31	69,72	71,46	68,47

PIANURA FRA BRENTA ED ADIGE

Stazione \ Giorno	2	5	8	11	14	17	20	23	26	29	Livello medio mensile
Piazzola sul Brenta	25,29	25,29	25,21	25,19	25,09	25,09	25,14	25,94	24,99	25,14	25,16
Via Boschi (Cadoneghe)	25,89	25,83	25,76	25,75	25,74	25,70	25,69	25,65	25,59	25,37	25,70
Prasina	29,96	29,92	29,76	29,85	29,73	29,82	29,98	29,71	29,51	29,84	29,83
Tornlero dei Signori	28,47	28,45	28,42	28,40	28,38	28,37	28,35	28,34	28,31	28,30	28,38
Grantorto	34,06	34,01	33,96	33,96	34,01	34,06	34,06	34,01	33,96	33,96	34,01
CAMISANO	24,65	24,62	24,60	24,58	24,57	24,55	24,54	24,53	24,51	24,60	24,58
Grossa	29,22	29,20	29,16	29,11	29,07	29,00	28,96	28,95	28,93	29,07	29,07
Camazzole	53,56	53,54	53,53	53,52	53,55	53,57	53,59	53,69	53,67	53,73	53,60
Gazzo	34,24	34,06	33,93	33,80	33,80	33,78	33,78	33,86	33,96	34,02	33,92
Calonega	38,71	38,71	38,69	38,67	38,66	38,61	38,60	38,56	38,58	38,58	38,64

Stazione \ Giorno	2	5	8	11	14	17	20	23	26	29	Livello medio mensile
(segue)											
Rampazzo	26,69	26,67	26,66	26,64	26,67	26,68	26,66	26,63	26,62	26,67	26,66
Pozzoleone	52,89	52,88	52,91	52,87	52,89	52,92	53,02	53,23	53,21	53,19	53,00
Colombara	32,04	32,04	32,04	32,04	32,14	32,14	32,14	32,24	32,24	32,24	32,14
Grantortino	30,36	30,34	30,31	30,28	30,25	30,23	30,22	30,20	30,19	30,30	30,27
Schiavon	65,24	65,20	65,16	65,12	65,08	65,04	65,01	65,09	65,23	65,07	65,17
Bressanvido	»	»	»	»	»	»	»	»	»	»	»
Quinto Vicentino	35,50	35,48	35,43	35,43	35,37	35,33	35,33	35,28	35,27	35,22	35,36
Bolzano Vicentino	41,86	41,83	41,83	41,82	41,83	41,81	41,80	47,78	41,79	41,89	41,82
Sandrigo	59,93	59,88	59,88	59,83	59,83	59,78	59,78	59,73	59,68	59,78	59,81
Monticello Conte Otto	39,84	39,83	39,81	39,79	39,78	39,76	39,78	39,77	39,74	39,75	39,79
Dueville	54,52	54,57	54,62	54,68	54,74	54,82	54,91	54,92	54,96	54,99	54,77
Rota di Caldiero	»	»	»	»	»	»	»	»	»	»	»
Vago	38,78	38,76	38,75	38,73	38,72	38,69	38,70	38,67	38,65	38,66	38,71
Madonna di Campagna	44,87	45,05	45,02	45,07	45,07	45,10	45,12	45,15	45,17	45,14	45,08
Settemalla	39,76	39,76	39,76	39,76	39,71	39,71	39,71	39,71	39,66	39,66	39,72
Spezzapietra	38,30	38,32	38,31	38,30	38,30	38,28	38,29	38,27	38,26	38,25	38,29

PIANURA IN DESTRA ADIGE

Stazione \ Giorno	2	5	8	11	14	17	20	23	26	29	Livello medio mensile
Raldon	33,41	33,43	33,40	33,38	33,36	33,33	33,31	33,26	33,23	33,25	33,34
S. Fermo	38,49	38,45	38,40	38,37	38,35	38,31	38,27	38,25	38,22	38,20	38,33
Torcolo di Tomba	»	»	»	»	»	»	»	»	»	»	»
Dossobuono	47,94	47,89	47,86	47,83	47,84	47,74	47,70	47,67	47,64	47,60	47,77
Povegliano	41,50	41,50	41,50	41,50	41,50	41,50	41,50	41,48	41,48	41,50	41,50

Giorno e lunazione	Trieste				Porto Cortellazzo				Faro Rocchetta			
	ALTA		BASSA		ALTA		BASSA		ALTA		BASSA	
	Ora	cm.	Ora	cm.	Ora	cm.	Ora	cm.	Ora	cm.	Ora	cm.
1	10,10 23,00	164,0 186,0	4,55 16,25	109,0 83,0	10,50 23,45	170,0 191,0	5,15 17,35	124,0 107,0	11,00	159,0	4,55 16,55	113,5 90,0
2	11,15 24,00	160,0 177,5	5,25 16,50	105,0 98,5	11,20 23,25	166,0 197,0	6,05 17,50	125,0 116,5	0,05 12,00 23,50	177,0 153,5 185,0	6,00 16,55	111,0 106,0
3	11,20 23,10	154,0 165,0	5,20 16,40	93,0 93,0	12,20 23,35	158,5 171,5	7,15 18,00	116,0 110,0	12,25 23,55	148,0 161,0	6,40 17,35	105,0 96,0
4	11,00	138,0	6,05 16,45	90,0 104,0	12,00	142,0	7,20 18,00	107,5 118,0	12,20	133,5	7,15 17,55	95,0 105,0
5	0,25 11,30	174,0 148,5	6,50 17,45	116,0 128,0	0,40 12,30	179,0 153,0	7,15 18,05	129,0 139,0	0,55 12,45	169,0 145,0	7,15 17,20	122,0 130,0
6	0,10 14,35	172,0 151,0	8,00 18,40	127,0 146,0	1,00 15,30	177,0 158,5	8,50 17,53	133,5 156,5	0,45 15,25	170,0 151,0	9,20 19,45	127,0 149,0
7 ☾	1,25	169,0	8,40	128,0	2,00	176,0	9,25	137,0	1,35	169,5	9,50	130,0
8	3,40 19,45	167,0 162,0	13,20	105,5	0,10 22,10	178,0 170,0	13,25	117,0	1,05 21,20	171,5 162,5	12,10	110,5
9	4,40 19,20	161,0 170,0	1,15 12,30	145,5 98,5	4,35 21,00	170,0 175,5	2,20 14,10	158,5 113,5	6,10 21,00	162,0 166,5	1,45 14,00	150,0 104,5
10	6,30 20,25	163,0 180,0	1,30 13,40	134,0 91,0	7,15 21,05	170,5 185,5	2,25 14,40	145,0 109,0	7,20 21,15	161,0 175,0	2,00 14,05	137,5 95,0
11	6,30 20,50	178,0 181,0	2,05 14,25	127,0 83,0	7,45 21,30	183,0 183,0	3,05 15,20	141,0 106,0	8,10 22,05	173,0 173,5	3,00 15,05	132,5 89,5
12	7,50 21,15	179,0 184,0	2,35 14,45	114,0 74,0	8,25 21,50	184,5 188,5	3,15 16,00	130,0 103,5	9,15 22,20	174,0 176,0	3,20 15,40	120,0 85,5
13	9,00 21,40	185,0 190,0	3,15 15,10	105,0 70,0	9,20 22,00	187,0 191,5	4,00 16,35	124,5 101,0	10,00 23,00	175,5 180,0	3,45 16,25	114,0 82,0
14 ●	9,25 22,20	183,0 195,0	4,00 15,45	97,0 71,5	9,30 22,20	183,5 195,0	4,20 16,55	118,5 102,5	10,00 23,20	173,5 184,0	4,05 16,40	108,0 86,0
15	11,05 22,35	173,0 191,5	5,10 16,40	89,0 90,5	10,05 23,10	177,0 193,5	5,05 17,20	114,0 103,5	10,45 23,50	167,5 182,5	5,10 17,00	101,0 86,0
16	10,20 23,05	177,5 195,0	4,30 16,15	90,0 76,0	11,35 23,45	173,0 197,0	6,25 17,30	112,0 112,0	11,45	162,5	5,50 17,05	100,0 99,0
17	11,35 23,25	165,5 188,5	5,30 17,10	89,5 104,0	12,55 23,10	169,0 191,0	6,55 17,10	114,0 119,5	0,10 12,25	185,0 159,5	6,15 17,35	101,5 111,5
18	12,05 23,30	152,0 169,5	6,40 17,40	96,0 111,0	12,55	153,0	7,00 18,00	114,0 125,5	0,25 13,05	181,0 144,0	7,30 17,50	105,0 118,0
19	13,40	139,5	6,55 18,00	101,0 118,0	0,20 13,45	175,5 144,5	8,00 18,05	115,5 131,0	0,55 14,30	168,0 137,0	8,05 18,10	107,5 122,5
20 ☽	0,30	163,0	8,50	110,0	0,20	170,0	9,30	120,0	1,00	163,0	9,40	111,5
21	1,15 19,00	153,5 151,0	11,40	103,0	1,10 19,30	163,0 160,5	11,05	115,0	2,00 20,10	156,0 153,0	11,20	106,0
22	2,40 18,45	145,0 156,0	0,25 12,00	144,0 92,0	1,20 20,30	154,5 162,0	0,30 13,00	152,0 103,0	20,10	154,0	12,50	95,0
23	6,20 19,30	134,0 162,0	2,00 13,00	122,0 89,0	7,30 20,20	141,0 167,5	3,00 13,55	131,0 103,0	7,10 21,03	134,0 151,5	2,35 14,00	124,0 95,0
24	7,35 19,50	149,0 168,0	1,55 13,45	112,0 85,0	8,05 20,30	153,0 170,0	2,50 15,00	123,0 103,0	8,30 21,20	144,5 160,0	2,40 14,25	114,0 91,0
25	7,35 20,40	157,0 172,0	1,30 14,05	99,5 88,0	7,55 21,00	159,5 173,0	2,40 15,00	117,0 103,0	9,00 21,40	151,5 164,5	2,55 15,00	108,0 91,5
26	8,25 20,20	172,0 183,5	2,45 14,30	107,0 91,0	8,50 21,20	177,0 187,0	3,10 15,15	122,0 113,5	9,30 22,30	166,5 180,0	3,20 14,55	116,0 102,0
27	8,40 20,00	209,0 201,0	2,45 14,30	115,0 126,0	9,40 21,10	223,0 223,0	3,20 15,20	134,0 166,5	10,35 22,00	206,0 206,0	3,45 15,00	132,0 148,0
28 ☿	9,30 21,45	189,5 199,0	3,55 15,20	124,5 95,0	8,50 22,10	212,0 217,0	4,20 16,30	159,0 162,5	10,15 22,35	182,0 187,0	4,25 15,55	140,5 110,5
29	9,40 21,55	176,5 195,0	5,50 15,45	107,0 97,0	10,00 22,10	188,0 205,5	4,55 16,20	151,0 134,0	10,40 22,00	170,0 186,0	4,30 16,10	116,0 105,5
30	10,10 22,10	168,0 189,0	4,25 16,00	98,0 102,0	10,55 22,40	176,0 192,0	5,15 16,50	128,5 125,5	11,25 23,50	163,0 177,0	5,00 17,00	107,0 109,0
31	10,35 22,35	163,0 181,0	4,40 16,30	90,0 110,0	11,20 22,55	169,5 188,5	6,00 17,00	115,5 127,5	12,50	156,5	6,15 17,40	99,0 116,0

Giorno e lunazione	Cavallino				Valle Dogà				Pagliaga			
	ALTA		BASSA		ALTA		BASSA		ALTA		BASSA	
	Ora	cm.	Ora	cm.	Ora	cm.	Ora	cm.	Ora	cm.	Ora	cm.
1	2,05 13,00	157,0 154,5	7,00 18,15	124,0 97,0	3,00 13,45	160,0 157,0	8,15 20,00	124,0 105,0	1,40 12,40	170,5 165,0	7,30 19,35	122,5 113,0
2	2,35 13,55	164,0 152,0	8,10 19,00	124,5 110,0	3,00 14,10	169,0 153,5	9,30 20,05	124,5 111,0	2,00 13,10	180,0 160,5	8,30 19,30	122,0 115,0
3	3,00 14,00	162,5 146,0	8,50 18,00	114,5 100,0	3,10 15,00	164,0 148,0	9,35 20,10	117,0 105,0	1,15 14,05	183,0 156,0	9,05 20,20	117,0 114,0
4	2,10 13,45	154,0 136,0	8,40 19,05	97,0 108,5	3,00 14,50	154,5 138,0	9,15 20,00	104,5 108,5	1,40 14,15	163,0 142,0	9,00 19,30	111,0 114,5
5	3,05 15,00	161,0 146,0	9,55 19,55	125,0 131,5	3,30 15,35	161,0 146,5	10,05 20,20	122,0 129,0	2,10 14,10	170,0 150,0	9,20 19,15	123,0 131,0
6	4,00 14,50	165,5 153,5	11,00 21,20	130,5 153,0	4,15 14,45	167,0 154,5	11,05 22,00	127,5 151,5	3,00 15,55	173,0 159,0	11,00 21,05	128,0 153,5
7 ☾	4,00 24,00	169,0 166,5	12,00	130,0	4,05 23,20	168,0 164,0	13,00	128,0	2,45 21,40	172,0 170,5	11,50	130,5
8	23,45	160,0	14,00	113,5	5,20 24,00	163,5 161,5	1,25 13,15	161,0 113,0	3,05 22,45	169,5 166,0	2,15 13,00	168,5 117,0
9	6,00 23,30	161,0 160,5	4,00 15,10	151,0 109,0	2,20 22,30	161,0 164,0	4,15 16,20	148,0 112,0	7,15 22,20	165,0 173,0	2,25 16,00	150,0 113,5
10	9,10 23,45	158,5 164,5	4,20 15,05	143,5 103,5	3,40 22,30	160,0 167,0	5,00 16,20	140,0 108,0	8,55 23,00	166,0 177,0	3,55 16,10	139,0 112,5

Giorno e lunazione	Cavallino				Valle Dogà				Pagliaga			
	ALTA		BASSA		ALTA		BASSA		ALTA		BASSA	
	Ora	cm.	Ora	cm.	Ora	cm.	Ora	cm.	Ora	cm.	Ora	cm.
11	10,00 23,55	163,5 161,5	5,00 16,00	141,0 99,0	10,35 24,00	165,0 165,0	5,20 17,10	138,0 107,5	9,30 24,00	175,0 176,5	4,35 17,25	134,5 112,5
12	10,30	161,5	6,55 16,05	132,0 95,5	11,35	165,5	5,35 18,30	130,0 106,0	10,40	178,5	5,25 18,30	128,0 112,0
13	0,15 11,15	163,0 162,5	5,00 16,40	127,0 93,5	1,25 12,30	165,5 166,5	7,40 19,00	127,0 107,0	0,40 12,00	178,0 178,0	6,40 19,00	123,0 113,0
14 ●	0,40 11,35	164,5 161,0	5,45 16,30	123,5 93,0	1,30 13,10	169,0 165,0	7,55 19,20	124,0 108,0	0,35 12,20	181,5 176,0	7,05 19,05	121,0 113,5
15	[1,20] [12,40]	[166,0] [156,0]	6,30 18,15	116,5 93,0	2,05 13,25	169,0 159,0	8,15 19,20	119,5 106,0	1,00 12,50	184,0 170,5	7,45 19,20	118,5 112,0
16	2,00 13,30	166,0 154,0	7,30 18,20	114,0 106,0	2,10 14,05	170,0 157,0	8,30 20,00	118,0 114,0	1,35 13,15	183,5 168,0	8,10 19,15	117,0 117,5
17	2,55 14,30	167,0 152,5	8,45 19,05	116,0 117,0	2,55 15,20	172,5 155,0	10,10 20,35	119,0 119,0	1,20 13,35	188,0 164,0	8,35 19,00	118,0 120,0
18	3,00 14,15	168,0 144,0	9,00 19,50	115,5 118,5	3,45 15,50	173,0 146,0	11,05 20,50	118,0 120,0	2,10 13,45	183,5 151,0	9,05 19,20	116,5 121,5
19	3,00 13,45	160,0 137,5	10,30 19,40	110,0 122,0	4,00 17,00	163,0 139,0	11,50 21,20	111,0 122,0	2,20 15,00	171,0 144,0	9,30 19,40	114,0 124,0
20 ☽	2,20	157,5	11,00	111,5	4,05	160,0	12,05	112,0	1,45	166,0	11,00	115,0

Giorno e lunazione	Cavallino				Valle Dogà				Pagliaga			
	ALTA		BASSA		ALTA		BASSA		ALTA		BASSA	
	Ora	cm.	Ora	cm.	Ora	cm.	Ora	cm.	Ora	cm.	Ora	cm.
21	3,20 22,35	155,5 152,5	12,35	105,0	4,00 22,40	155,0 154,0	13,40	107,0	2,15 20,50	157,5 158,0	13,25	112,0
22	22,00	152,0	13,00	91,5	22,30	153,0	14,15	99,5	21,25	159,5	14,15	107,5
23	8,05 22,85	135,5 153,0	4,00 13,50	125,5 90,5	9,40 23,40	135,5 153,5	5,00 15,30	123,0 100,0	8,25 22,00	137,0 163,0	4,10 15,20	124,5 107,5
24	9,35 23,20	144,0 154,0	3,35 15,05	117,5 90,0	10,50 23,55	145,0 155,0	5,25 16,35	118,0 101,0	9,35 22,50	149,5 164,0	4,25 16,50	118,5 110,0
25	9,45 23,40	148,0 156,5	3,20 15,05	113,0 93,0	11,20	149,5	5,45 17,15	114,0 101,0	10,00 23,10	156,0 167,0	4,40 17,00	116,5 109,5
26	10,45 23,40	157,5 164,5	4,10 16,00	121,5 110,5	0,30 13,00	157,0 159,0	6,00 18,00	121,5 113,5	10,55	169,0	5,15 17,55	121,0 117,5
27	12,00	178,5	5,05 18,05	138,0 158,0	1,00 13,00	163,5 183,0	6,05 18,50	134,0 153,5	0,10 12,25 24,00	176,5 204,5 199,0	6,00 18,40	134,5 157,0
28 ☽	0,10 11,40	180,0 176,0	6,40 18,00	155,0 131,0	0,40 12,00	183,5 180,0	7,05 19,00	152,0 131,0	11,55	187,5	7,00 19,00	149,5 126,5
29	0,15 11,15	173,5 162,5	6,30 16,50	136,5 119,0	0,40 13,40	178,5 166,0	7,20 19,25	134,0 122,5	0,45 12,20	190,0 174,5	7,20 18,00	130,0 123,0
30	1,10 12,30	169,5 155,5	7,00 18,00	125,0 115,0	1,55 14,00	177,5 159,0	9,00 19,30	128,0 119,5	1,00 13,40	190,0 168,0	8,00 19,20	124,5 121,0
31	1,20 13,40	164,0 151,0	7,15 18,20	109,0 119,0	2,00 14,25	170,5 155,0	8,50 19,55	114,5 122,5	1,00 13,30	181,5 163,5	8,15 19,00	117,0 123,0

Giorno e lunazione	Diga Sud Lido				Punta della Salute				Porto di Marghera			
	ALTA		BASSA		ALTA		BASSA		ALTA		BASSA	
	Ora	cm.	Ora	cm.	Ora	cm.	Ora	cm.	Ora	cm.	Ora	cm.
1	9,30 23,15	160,0 180,0	4,20 16,30	112,5 89,0	0,30 12,30	173,0 166,0	6,00 17,30	115,5 91,0	0,10 11,15	177,0 169,5	6,05 18,00	111,5 87,0
2	10,30 22,55	156,0 190,0	4,55 16,30	108,5 102,5	0,50 12,10	184,0 161,5	6,40 18,00	113,0 104,5	1,00 12,20	187,5 165,0	6,55 18,25	110,0 101,5
3	11,10 23,45	151,5 164,0	5,55 17,45	100,0 91,5	0,40 13,10	190,0 155,5	7,50 18,20	104,0 97,0	1,00 13,00	198,0 161,0	7,40 18,55	102,0 92,0
4	11,50	134,5	7,15 17,30	93,0 105,0	0,35 13,05	166,0 138,5	8,00 18,30	95,5 106,5	1,05 13,00	171,0 144,5	8,45 18,15	93,0 105,0
5	0,40 12,40	169,0 145,5	6,40 16,25	120,0 129,5	1,35 13,20	173,0 150,5	8,00 17,55	120,0 131,5	2,00 13,15	176,0 153,0	7,55 18,10	118,5 130,5
6	1,10 16,00	170,0 151,5	8,25 19,15	125,5 148,5	2,40 14,25	174,0 156,0	9,45 19,55	128,0 152,0	2,30 16,55	176,5 159,0	10,05 20,25	127,0 152,0
7 ☾	2,00 22,30	170,0 170,0	10,20 23,25	129,0 164,5	1,35 22,45	172,0 171,5	10,10 24,00	131,0 170,5	2,10 20,25	174,0 174,0	10,15	129,0
8	1,00 22,00	173,0 163,0	12,55	106,0	1,25 21,30	171,5 166,0	13,00	111,5	2,00 21,20	176,0 168,0	0,20 14,00	170,5 111,0
9	6,00 20,45	161,5 168,5	1,50 13,35	149,5 102,0	6,30 21,00	165,5 174,0	2,00 13,55	151,5 104,0	6,25 21,40	167,0 178,0	2,30 14,20	150,5 102,0
10	6,55 21,10	162,0 177,0	2,25 13,40	137,0 92,0	7,25 21,45	167,0 180,0	2,55 14,30	139,5 96,0	7,45 22,15	170,0 183,5	3,15 14,50	138,0 92,0

Giorno e lunazione	Diga Sud Lido				Punta della Salute				Porto di Marghera			
	ALTA		BASSA		ALTA		BASSA		ALTA		BASSA	
	Ora	cm.	Ora	cm.	Ora	cm.	Ora	cm.	Ora	cm.	Ora	cm.
11	7,45 22,55	174,0 175,0	1,35 15,00	130,0 87,0	8,15 22,35	178,0 179,0	3,15 15,20	132,0 89,5	8,50 23,10	181,5 181,5	3,45 15,55	130,0 86,5
12	8,20 23,50	176,5 181,0	2,05 14,50	117,0 81,0	9,15 22,50	180,0 182,5	3,35 15,45	121,5 84,0	9,40 23,05	184,0 185,0	4,05 16,15	117,0 78,5
13	9,00 22,00	178,5 182,0	3,30 15,30	111,0 76,5	10,10 23,20	182,0 186,0	4,30 16,20	115,0 77,5	10,50 23,20	184,5 189,0	5,05 17,00	110,5 72,5
14 ●	9,35 22,55	174,5 186,0	5,55 15,45	104,0 79,0	10,50 23,50	180,0 189,0	5,10 16,50	108,5 83,5	10,55 23,45	183,0 192,5	5,50 17,10	103,5 78,0
15	10,30 23,15	169,0 184,0	4,45 16,15	96,5 81,0	11,30	174,0	5,45 17,10	102,0 85,0	11,40	177,5	6,10 17,40	97,5 77,5
16	11,05 23,50	163,5 186,0	5,15 16,50	95,5 96,5	0,20 12,20	188,5 170,0	6,55 17,45	100,5 100,0	0,35 12,05	191,0 173,5	7,00 18,00	95,0 97,5
17	11,55 23,20	158,5 183,0	6,05 16,55	96,5 108,0	0,45 12,35	192,0 165,5	7,00 18,05	102,0 111,5	0,50 12,50	195,5 168,5	7,15 18,10	96,5 108,0
18	11,35	144,5	6,00 16,55	101,5 115,0	0,45 13,15	187,0 151,0	8,15 18,15	105,0 118,0	0,50 13,00	189,5 154,5	8,05 18,25	101,0 115,5
19	0,05 13,15	168,5 136,0	7,20 17,05	105,5 120,5	1,30 14,50	172,5 142,0	8,50 18,55	107,5 123,5	1,25 14,50	175,5 145,0	9,00 19,40	104,0 121,0
20 ☽	0,40	162,5	8,45	111,0	1,40	167,5	10,20	113,5	2,05 17,30	169,5 141,5	10,25 18,50	112,0 141,0

Giorno e lunazione	Diga Sud Lido				Punta della Salute				Porto di Marghera			
	ALTA		BASSA		ALTA		BASSA		ALTA		BASSA	
	Ora	cm.	Ora	cm.	Ora	cm.	Ora	cm.	Ora	cm.	Ora	cm.
21	1,10< 19,45	156,0 154,0	11,20	105,0	2,10 20,30	159,0 158,0	12,05	108,0	1,05 20,35	159,5 159,0	12,40	106,0
22	19,30	155,0	11,40	94,0	3,40 20,40	148,5 159,5	1,45 13,10	148,0 194,5	3,15 21,00	149,0 162,0	1,50 13,20	147,0 92,0
23	6,45 19,55	134,0 159,0	1,40 12,45	124,0 93,5	7,40 21,05	138,5 164,0	3,00 13,50	125,5 94,5	8,10 21,05	138,5 166,5	3,20 13,45	124,0 91,0
24	7,10 20,20	146,0 162,0	2,00 13,25	113,0 89,5	8,30 21,20	150,5 167,0	3,00 14,30	115,0 91,0	8,50 21,40	154,0 170,0	3,25 14,55	113,0 87,0
25	8,00 21,00	152,0 166,0	2,40 13,45	105,0 88,0	8,50 22,00	158,0 170,5	3,10 14,40	108,5 92,0	9,20 22,25	160,5 173,0	3,25 15,30	106,0 87,0
26	8,40 21,25	169,5 182,5	2,55 13,40	113,0 97,0	9,45 22,35	172,0 183,0	3,45 15,40	116,5 104,0	10,00 22,55	175,0 185,0	4,00 16,00	114,0 101,5
27	8,50 21,25	214,0 216,0	2,15 14,50	126,0 146,0	10,45 22,20	210,0 208,0	4,00 16,40	132,0 156,0	11,45 22,55	218,5 213,0	4,40 17,45	130,0 156,0
28 ◐	8,15 21,20	191,0 194,0	3,20 15,20	135,0 103,0	10,10 23,05	188,5 193,0	5,10 17,00	145,0 111,0	11,00 23,25	190,0 195,5	5,55 17,15	142,0 107,5
29	9,20 21,45	173,0 191,0	4,00 15,20	113,0 102,5	11,00 23,25	175,0 193,0	5,10 16,50	120,0 108,0	11,00 23,50	178,0 196,0	5,55 17,30	115,5 103,0
30	9,45 21,50	164,0 181,0	4,05 15,15	104,0 106,0	11,30 23,30	169,0 184,0	5,55 17,05	109,5 109,5	11,50	171,5	6,10 17,45	105,5 107,0
31	10,35 22,40	157,5 176,0	4,50 16,40	95,0 113,5	12,25 23,45	162,5 181,5	6,05 17,25	98,0 115,5	0,05 12,45	187,0 166,5	6,50 18,05	94,0 113,0

Massime ampiezze di marea osservate durante il mese

Stazione Mareografica	Alta			Bassa			Ampiezza cm.	Bassa			Alta			Ampiezza cm.
	Giorno	Ora	Altezza cm.	Giorno	Ora	Altezza cm.		Giorno	Ora	Altezza cm.	Giorno	Ora	Altezza cm.	
Trieste	13	9,00	185,0	13	15,10	70,0	115,0	14	15,45	71,5	14	22,10	195,0	123,5
Porto Cortellazzo	13	9,20	187,0	13	16,35	101,0	86,0	14	16,55	102,5	14	22,20	195,0	92,5
Faro Rocchetta	13	10,00	175,5	13	16,25	82,0	93,5	14	16,40	86,0	14	23,20	184,0	98,0
Cavallino	13	11,15	162,5	13	16,40	93,5	69,0	28-2	18,10	82,0	1	2,05	157,0	75,0
Valle Dogà	13	12,30	166,5	13	19,00	107,0	59,5	1	20,00	105,0	2	3,00	169,0	64,0
Pagliaga	17	1,20	188,0	17	8,35	118,0	70,0	15	19,20	112,0	16	1,35	183,5	71,5
Diga Sud Lido	13	9,00	178,5	13	15,30	76,5	102,0	14	15,45	79,0	14	22,55	186,0	107,0
Punta della Salute	13	10,10	182,0	13	16,20	77,5	104,5	13	16,20	77,5	13	23,20	186,0	108,5
Porto Industriale di Marghera	13	10,50	184,5	13	17,00	72,5	112,0	13	17,00	72,5	13	23,20	189,0	116,5

Massima escursione del livello del mare durante il mese

Stazione Mareografica	Livello massimo			Livello minimo			Escursione cm.
	Giorno	Ora	Altezza cm.	Giorno	Ora	Altezza cm.	
Trieste	27	8,40	209,0	13	15,10	70,0	139,0
Porto Cortellazzo	27	9,40	223,0	13	16,35	101,0	122,0
Faro Rocchetta	27	10,35	206,0	13	16,25	82,0	124,0
Cavallino	28	0,10	180,0	24	15,05	90,0	90,0
Valle Dogà	28	0,40	183,5	22	14,15	99,5	84,0
Pagliaga	27	12,25	204,5	22	14,45	107,5	97,0
Diga Sud Lido	27	21,25	216,0	13	15,30	76,5	139,5
Punta della Salute	27	10,45	210,0	13	16,20	77,5	132,5
Porto Indust. Marghera	27	11,45	218,5	13	17,00	72,5	146,0

CENNI SULL' ANDAMENTO DEGLI ELEMENTI METEOROLOGICI ED IDROLOGICI DURANTE IL MESE

METEOROLOGIA.

1) *Temperatura.* - Dal prospetto seguente nel quale, per i principali Osservatori della regione, le *medie mensili della temperatura* sono poste a confronto con i rispettivi valori normali, e sono inoltre riportati gli estremi termometrici, mensili, si rileva che la media mensile di questo aprile è *superiore* alla normale. La differenza è di 1°,1 a Trieste, s'aggira attorno ai 2 gradi altrove; in qualche località raggiunge 2°,5 (al Venda e a Belluno).

Osservatorio / Temperatura	Trieste	Udine	Venezia (Lido)	Padova	Venda	Rovigo	Belluno	Treviso
Massima . . .	21,7	23,1	21,2	26,9	22,7	27,5	27,0	27,3
Minima	8,0	6,8	8,0	5,4	3,3	5,0	0,3	3,6
Media mensile .	13,9	13,6	14,2	14,0	11,5	14,4	12,2	13,7
Valore normale	12,8	11,7	12,3	12,3	9,0	12,4	9,7	11,5

La temperatura nel suo andamento generale, dopo il forte aumento del mese di marzo, in aprile si mantiene quasi sempre ad uno stesso livello con tre oscillazioni importanti, i cui minimi relativi trovansi attorno al giorno 10, verso il 17-18 ed 22-24. Termina il mese accennando ad una notevole diminuzione.

La *massima assoluta* del mese è stata segnata il 10 a Venezia, nei giorni da 19 al 20 altrove.

La *minima assoluta* è stata segnata l'8 a Belluno al Venda e Padova, il 22 o il 23 altrove.

Ponendo a confronto i minimi assoluti giornalieri della temperatura a Padova (m. 15 s.l.m.) ed al Venda (m. 575 s.l.m.), si rileva che la temperatura minima è al Venda superiore a quella di Padova in 18 giorni; in 6 di questi giorni la differenza eguaglia o supera i 3°, in 2 giorni poi non fu inferiore a 5°; la differenza più forte (6°,2) si nota l'11.

Queste differenze si fanno sentire nella media di un solo giorno (19), in cui la media al Venda fu superiore a quella di Padova.

Mai la massima al Venda fu superiore a quella di Padova e ciò indica che l'inversione è durata solo una parte della giornata, nelle ore meno calde.

Allo scopo di fornire un'idea sull'andamento della temperatura alle varie quote nel seguente prospetto, per ciascuna delle tre regioni del compartimento, sono riportate le medie decadiche e mensili della temperatura ottenute quali medie delle temperature rilevate in tutte le stazioni di osservazione distribuite in vari gruppi secondo la loro quota.

	Quota sul mare metri	16	263	521	787	1017	1300	—	—	—
VENEZIA GIULIA	*Numero di stazioni*	5	8	9	4	3	1	—	—	—
	Media I decade	12,9	11,3	10,5	8,7	7,2	5,3	—	—	—
	Media II decade	14,5	12,8	13,4	12,3	10,2	8,5	—	—	—
	Media III decade	13,1	10,6	10,1	8,0	6,8	6,5	—	—	—
	Media mensile . .	13,5	11,5	11,4	9,7	8,1	6,8	—	—	—
	Quota sul mare metri	16	265	476	854	1004	1240	1531	1612	1985
VENEZIA EUGANEA	*Numero di stazioni*	11	7	5	2	9	3	4	1	1
	Media I decade	12,7	11,9	10,8	7,9	7,0	5,4	3,8	4,4	1,9
	Media II decade	14,8	14,8	13,5	10,6	10,3	10,0	7,5	7,7	5,9
	Media III decade	13,6	12,9	10,8	7,6	7,5	6,6	3,8	3,1	1,5
	Media mensile . .	13,7	13,2	11,7	8,7	8,3	7,3	5,0	5,0	3,1
VENEZIA TRIDENTINA	Quota sul mare metri	246	540	797	987	1245	1462	1665	2600	—
	Numero di stazioni	3	2	2	5	7	8	2	1	—
	Media I decade	13,5	10,5	9,2	6,7	5,3	5,4	3,1	3,1	—
	Media II decade	16,4	14,8	11,8	10,8	9,6	8,0	7,2	1,6	—
	Media III decade	13,4	11,0	9,3	7,4	5,8	6,2	2,4	3,3	—
	Media mensile . .	14,4	12,1	10,1	8,3	6,9	6,6	4,3	1,6	—

2) *Nebulosità.* - Nella media mensile la nebulosità è dapertutto inferiore al valore normale. Gli estremi delle differenze sono 0,7 a Padova, 1,9 a Rovigo e a Venezia.

La decade meno coperta nella parte orientale è stata la II, altrove la prima (media decadica tra 2,7 a Rovigo e 4,6 a Padova); la decade più coperta è la III (media decadica 5,6 a Rovigo e 6,9 a Trieste e a Padova).

Osservatorio / Nebulosità	Trieste	Venezia (Lido)	Padova	Rovigo	Belluno	Treviso
Media mensile . .	5,0	4,5	5,9	4,2	»	5,0
Valore normale .	6,2	6,4	6,6	6,1	6,2	6,6

3) *Vento.* - La media mensile della *velocità del vento* è stata inferiore al normale. Il vento è debole in tutto il mese; la media giornaliera ha superato i 20 km. per 5 volte a Venezia, raggiungendo un massimo il giorno 8 con km. 40,0, direzione prevalente da ESE.

Osservatorio / Velocità del vento	Trieste	Udine	Venezia (Lido)	Padova	Trento
Media mensile . . .	5,5	11,2	15,9	5,6	»
Valore normale . .	11,8	13,0	16,5	6,6	7,1

4) *Pressione atmosferica* (1). - La media mensile della *pressione atmosferica* è mm. 762,1; essa supera il valore normale di mm. 3,1.

L'altezza massima, di mm. 770,5, si registra alle 8ʰ del 22; *l'altezza minima*, mm. 748,4, alle 22ʰ dell'8. Si ha, quindi, un'escursione di mm. 22,1, che è di mm. 1,2 superiore alla escursione media di aprile.

Nel seguente prospetto sono riportati i dati di due variazioni barometriche registrate in discesa e due in salita, le più caratteristiche del mese.

DISCESA							SALITA						
Inizio		Durata ore	Pressione		Discesa totale mm.	Discesa oraria mm.	Inizio		Durata ore	Pressione		Salita totale mm.	Salita oraria mm.
Giorno	Ora		Da mm.	A mm.			Giorno	Ora		Da mm.	A mm.		
21	22	5	753,1	749,6	3,5	0,70	4	4	6	758,0	762,3	4,3	0,72
20	23	33	762,4	748,4	14,0	0,42	13	20	64	760,3	770,5	10,2	0,16

5) *Precipitazioni atmosferiche.* - Un periodo di precipitazioni abbastanza generali e di qualche importanza ha inizio il giorno 27; precedentemente le precipitazioni sono in generale deboli e disseminate nella regione. Degne di qualche attenzione sono quelle del g. pl. 4, in cui a Plezzo si notano mm. 24,5, a Clausetto mm. 26,6, a Cimolais mm. 90,9 - *totale giornaliero massimo del mese* -. Il 27 caddero mm. 36,0 a Padova, mm. 35,0 al Venda; il 29 (g. pl.) mm. 61,5 a Plezzo, mm. 76,1 a Musi, mm. 76,8 a Vedronza.

(1) I valori della pressione atmosferica qui riportati sono stati desunti dal barometrografo Agostini, in funzione presso l'Osservatorio meteorologico di Venezia (Lido) e sono ridotti a 0° ed al livello del mare.

Dal confronto tra il totale mensile e il valore normale risulta che in pochi luoghi il primo è stato superiore al secondo (Rovigo rapporto 1,13); per lo più è stato inferiore (rapporto 0,96 a Padova, 0,90 a Trieste, 0,96 a Plezzo); il rapporto è sceso al di sotto di un terzo nella zona montuosa, specie nell'alto Adige (Trento 0,31, Silandro 0,27).

Stazione / Precipitazioni	Trieste	Plezzo	Udine	Venezia (Lido)	Padova
Totale mensile	81,1	160,7	84,4	22,2	50,2
Valore normale	89,8	167,4	134,3	66,1	82,2
Rapporto . .	0,90	0,96	0,63	0,34	0,86

Stazione / Precipitazioni	Rovigo	Recoaro	Belluno	Silandro	Trento
Totale mensile	65,8	»	49,0	8,0	26,3
Valore normale	57,9	201,0	123,2	31,0	82,4
Rapporto . .	1,13	—	0,40	0,27	0,31

Dall'esame della *carta delle precipitazioni mensili* appare come i 200 mm. siano stati superati in vari posti tra l'Isonzo e il Torre (Montemaggiore mm. 248 - *totale mensile massimo della regione* - Musi mm. 224), nell'alto Cellina (Cimolais mm. 210). Caddero meno di 50 mm. sulla punta meridionale dell'Istria, su tutta la pianura Veneta tranne tra il Bacchiglione e il Brenta e la parte montana del loro bacino, dove caddero tra i 50 e i 60 mm., e in tutta la zona montuosa ad ovest del Piave, dove in un'area non tanto ampia attorno al Marmolada furono superati i 50 mm.

Le minori precipitazioni (meno di 10 mm.) caddero nella Val Venosta.

Mancano notizie sul manto nevoso.

REGIME DEI CORSI D'ACQUA.

L'andamento dei livelli dei corsi non presenta oscillazioni degne di nota durante il mese. Lievi variazioni nelle altezze idrometriche si notano, solo in corrispondenza delle scarse precipitazioni verificatesi, sopratutto verso la fine del mese.

Nel seguente prospetto, per i principali corsi d'acqua della regione in sezioni caratteristiche, sono riportati i valori massimi e minimi delle altezze idrometriche e delle portate.

CORSO D'ACQUA	STAZIONE	Bacino di drenaggio Kmq.	Massimo assoluto			Minimo assoluto		
			Giorno	Altezza idrometr. cm.	Portata mc/sec.	Giorno	Altezza idrometr. cm.	Portata mc/sec.
Tagliamento	Pioverno . .	1900	1	114	125	17	85	62,6
Piave	Segusino . .	3333	18	158	116	8	121	44,4
Bacchiglione	Montegaldella .	1384	29	57	19,0	7	9	10,4
Adige	Boara Pisani .	11954	28	»	199 (1)	11	»	150 (1)

MAREOGRAFIA.

In linea generale la marea registrata nel bacino di S. Marco (Punta della Salute) è inferiore alle pressioni nelle prime due decadi del mese.

Nella terza decade, invece, si registrano maree superiori al previsto. In ogni caso gli scostamenti sono lievi, presentando massimi valori, in più od in meno, di circa cm. 25.

(1) I valori delle portate sono calcolati con riferimento all'idrometro di Boara Polesine.

Osservatorio di Trieste

Latitudine Nord 45° 39′ — Longitudine Est da Roma 1° 19′
Altitudine: barometro m. 8 s. l. m. - termometri m. 11 s. l. m.

Giorno	Altezza barom. ridotta a 0° Media mm. 700 +	Temperatura dell'aria in centigradi Media	Massima	Minima	Umidità relativa media	Vento al suolo: Velocità media km./ora	Vento preval. Direzione	Durata ore	Velocità massima km./ora	Direzione	Ora	Altezza di precip. in mm.	Nebulosità	Fenomeni vari
1	65,2	13,6	16,6	11,0	55	2,1	NW	8	10	W	11	—	3	
2	63,8	13,8	16,8	10,0	61	2,1	NW	3	7	WNW	13	—	3	
3	60,1	14,6	16,7	13,2	74	4,4	NNW	4	17	WSW	13	0,6	9	⊕ n′
4	61,5	13,2	18,2	9,4	65	9,0	ENE	9	31	ENE	6	7,9	5	● n′ a ↯ n′
5	65,3	13,2	17,2	9,6	68	2,1	NW	6	5	NW	15	—	3	═ a
6	63,7	12,6	17,0	9,9	75	5,3	SE	5	24	NNE	9	2,5	6	● a
7	63,9	11,3	15,0	9,1	75	5,4	ESE	10	23	ENE	20	0,7	10	≤ a T a ● p
8	68,6	12,0	16,8	8,3	37	11,3	ENE	18	35	ENE	9	—	1	↯ a p
9	68,3	13,3	19,4	9,9	46	4,7	ENE	17	18	ENE	11	—	2	
10	67,5	13,8	18,4	9,1	56	2,2	ESE	8	7	W	13	—	0	
Media o totale I. decade	64,8	13,1	17,2	10,0	61	4,9						11,7	4,2	
11	64,0	14,5	19,0	10,4	50	1,8	NNW	4	7	NNW	17	—	1	
12	61,1	15,0	19,2	11,9	64	3,4	ESE	5	17	WSW	16	—	7	═ a
13	60,8	14,9	17,7	12,3	67	5,3	ENE	8	12	NW	12	—	4	
14	62,8	14,6	17,6	12,0	80	3,3	WNW	7	8	WNW	13	—	6	═ a
15	66,6	15,9	20,3	13,0	43	14,4	ENE	23	25	ENE	16	—	5	
16	69,5	14,0	19,7	9,7	50	12,2	ENE	17	22	ENE	15	1,5	3	● n′ a
17	68,9	13,7	17,4	10,0	62	2,3	NW	7	7	WNW	11	—	3	
18	66,0	14,4	18,3	10,6	63	2,8	NW	4	7	NW	11	—	5	═ a
19	63,4	16,1	21,3	12,0	67	1,8	WNW	4	6	WNW	18	—	5	
20	62,5	17,0	21,7	14,0	60	4,8	SE	5	18	WSW	13	—	0	
Media o totale II. decade	64,6	15,0	19,2	11,6	61	5,2						1,5	3,8	
21	56,9	16,5	20,5	12,8	68	4,2	ENE	17	8	ENE	18	—	8	═ a
22	50,8	13,1	15,9	8,0	50	11,3	ENE	13	27	ENE	10	30,2	6	K ● n′ n″
23	56,3	12,3	15,9	8,0	60	4,6	WNW	5	21	WSW	16	—	2	
24	60,1	13,0	17,2	8,8	53	6,5	ENE	5	22	ENE	22	—	4	
25	62,2	13,6	17,0	10,4	44	4,9	WNW	6	13	WSW	14	—	2	
26	60,5	13,6	17,2	9,9	56	3,6	ESE	6	11	WNW	13	0,2	6	═ a ● p
27	56,2	15,1	18,2	13,0	85	6,8	SSW	10	17	ENE	16	6,3	10	● n′ a
28	52,3	15,0	17,2	14,0	80	5,0	ENE	7	20	SSW	14	8,3	10	● a p
29	54,0	11,6	15,4	9,4	82	8,0	ENE	16	25	ENE	16	13,6	10	● n′ a
30	57,3	11,0	13,7	8,8	85	7,9	ENE	13	23	ENE	7	9,3	10	● a p n″ K ↯ n″
Media o totale III. decade	56,7	13,5	16,6	10,3	66	6,3						67,9	6,9	
Media o totale mensile	62,0	13,9	17,7	10,6	63	5,5						81,1	5,0	

Osservatorio di Udine (Castello)

Latitudine Nord 46° 4′ — Longitudine Est da Roma 0° 47′
Altitudine: barometro m. 159 s. l. m. - termometri m. 146 s. l. m.

Temperatura dell'aria in centigradi Media	Massima	Minima	Umidità relativa media	Vento al suolo: Velocità media km./ora	Vento preval. Direzione	Durata ore	Velocità massima km./ora	Direzione	Ora	Altezza di precip. in mm.	Nebulosità	Fenomeni vari
15,0	19,5	11,5	64	10,8	E	10	28	ENE	2	—	5	
14,1	18,8	9,9	72	7,1	S	10	18	ENE	4	—	5	
13,9	16,5	11,9	81	6,1	E	21	18	E	24	3,8	9	⊖ n′
12,8	17,9	9,9	67	18,6	I Q.	14	40	E	6	10,8	1	● n′
13,3	18,2	9,8	69	6,8	SSW	7	16	SW	20	—	3	
12,9	16,9	10,7	72	9,4	E	8	20	WSW	18	1,2	5	● a
11,0	16,1	9,1	77	8,4	E	9	22	SSW	14	1,8	7	● p K p
11,6	16,9	7,7	49	12,8	E	14	34	E	8	—	0	
12,4	17,8	7,5	58	8,6	I Q.	13	16	W	20	—	1	
14,6	20,8	8,6	58	9,1	I Q.	12	18	NNE	7	—	0	
13,2	17,9	9,7	67	9,8						17,6	3,6	
14,9	21,4	9,9	63	9,6	E	8	22	SSW	17	—	0	
14,0	19,6	9,6	68	10,6	I Q.	13	22	E	2	—	4	
15,2	19,4	12,4	75	10,3	E	15	22	E	2	—	4	
15,6	19,6	12,0	75	7,1	III Q.	14	12	SSW	14	—	5	
14,0	17,6	11,5	63	27,1	ENE	14	48	ENE	24	—	5	
13,8	19,1	9,9	58	16,6	E	8	48	ENE	2	—	4	
14,8	19,8	9,9	61	9,1	III Q.	13	20	WSW	18	—	1	
15,4	21,5	9,9	64	5,9	E	7	14	E	4	—	7	
16,5	22,8	11,4	71	4,2	I Q.	10	12	S	19	—	5	
17,1	23,1	12,2	63	12,3	I Q.	14	28	WSW	16	—	0	
15,1	20,4	10,9	66	11,3						0,0	3,5	
14,7	19,0	10,9	76	8,9	E	14	14	E	7	—	8	
13,2	16,9	8,8	64	15,1	E	12	48	E	10	—	5	
12,3	17,9	6,8	61	9,9	E	7	20	SSW	16	—	2	T n″
12,7	18,7	7,0	50	12,6	I Q.	13	28	WSW	16	—	1	
13,6	18,7	10,6	54	12,9	E	11	28	E	2	—	4	
13,3	18,0	9,9	68	7,3	E	8	16	SSW	18	—	6	
12,3	14,0	11,3	93	11,1	I Q.	14	28	SSW	18	27,2	8	●
12,7	14,2	11,4	91	9,9	E	9	30	S	10	16,6	9	● n′ a p
10,2	12,4	9,2	79	18,0	E	10	36	ENE	14	11,4	8	● n′ a p
9,2	10,0	8,4	77	18,0	ENE	15	32	ENE	14	11,6	7	● n′ a p
12,4	16,0	9,4	71	12,4						66,8	5,8	
13,6	18,1	10,0	68	11,2						84,4	4,3	

Elementi meteorologici

Osservatorio di Belluno

Latitudine Nord 46° 9' — Longitudine Ovest da Roma 0° 14'
Altitudine dei termometri m. 404 s. l. m.

Giorno	Temperatura dell'aria in centigradi: Media	Massima	Minima	Umidità relativa media	Vento al suolo — Direzione prevalente	Altezza di precip. in mm.	Nebulosità	Fenomeni vari
1	13,5	19,5	9,2	65	W	—	5	
2	14,8	19,9	6,8	68	W	—	5	
3	13,2	16,1	10,6	78	CALMA	2,4	10	● n'
4	12,1	17,2	6,2	65	CALMA	6,8	4	● n'
5	11,9	17,4	7,6	64	CALMA	—	10	
6	12,1	17,2	7,2	65	CALMA	—	8	
7	8,9	15,2	3,7	62	W	0,8	7	● n'
8	7,2	14,0	0,3	59	W	—	3	
9	9,4	18,3	0,8	56	W	—	0	
10	11,8	22,3	3,5	56	W	—	0	
Media o totale I decade	11,4	17,7	5,6	64		10,0	5,2	
11	13,2	21,6	5,2	58	W	—	0	
12	12,9	19,2	6,3	66	CALMA	—	0	
13	14,0	19,3	10,3	71	CALMA	—	9	
14	14,3	20,9	10,6	74	W	—	5	
15	13,0	20,9	6,2	68	W	—	5	
16	13,2	17,5	9,7	62	CALMA	—	9	
17	13,2	21,3	5,5	65	VARIA	—	3	
18	15,5	25,0	7,5	65	CALMA	—	5	
19	16,9	27,0	9,7	57	CALMA	—	6	
20	16,2	23,2	9,1	56	CALMA	—	5	
Media o totale II. decade	14,2	21,6	8,0	64		0,0	4,7	
21	13,0	19,2	8,2	69	CALMA	—	9	
22	13,0	18,7	8,8	55	W	0,2	9	● n'
23	10,4	16,5	2,0	48	CALMA	—	1	
24	10,6	18,0	2,2	52	W	—	2	
25	12,5	17,2	8,2	59	W	—	9	
26	11,9	16,4	9,2	69	»	0,4	»	● p n"
27	11,1	15,4	8,5	78	»	6,2	»	● n' a p
28	11,5	15,2	9,2	75	»	14,8	»	● n' a p
29	9,1	13,2	7,2	77	»	13,8	»	● n' a p
30	8,0	11,4	5,2	74	»	3,6	»	● a p n"
Media o totale III. decade	11,1	16,1	6,9	66		39,0	»	
Media o totale mensile	12,2	18,5	6,8	65		49,0	»	

Osservatorio di Lido (Venezia)

Latitudine Nord 45° 26' — Longitudine Ovest da Roma 0° 4'
Altitudine: barometro m. 4 s. l. m. - termometri m. 3 s. l. m.

Giorno	Altezza barometr. ridotta a 0° Media mm. 700 +	Temperatura dell'aria in centigradi: Media	Massima	Minima	Umidità relativa media	Vento al suolo: Velocità media km./ora	Vento preval.: Direzione	Durata ore	Velocità massima: km./ora	Direzione	Ora	Altezza di precip. in mm.	Nebulosità	Fenomeni vari
1	65,1	13,6	17,2	10,1	83	9,5	SSE	8	18	SSE	20	—	1	
2	63,4	14,2	17,6	11,0	84	9,3	SE	10	18	SE	16	—	0	○○ n'
3	59,9	14,9	19,0	11,4	84	11,6	E	6	24	SSW	21	—	10	
4	61,2	13,8	15,6	11,2	74	23,3	S	10	50	E	10	—	3	☂
5	65,5	13,3	17,4	9,2	76	8,1	SSE	10	16	SSE	15	—	5	
6	63,4	12,7	16,4	10,5	77	17,4	II Q.	13	40	ESE	11	—	3	T a ☂
7	63,5	12,5	16,3	9,4	75	22,0	NE	7	56	ESE	20	—	7	☂
8	68,3	12,4	16,3	9,6	51	40,6	ESE	15	64	ESE	1	—	2	☂
9	68,5	13,1	18,8	8,1	57	18,0	NNE	8	34	E	2	—	1	☂
10	67,1	14,2	21,2	8,0	67	10,9	III Q.	13	24	SSW	19	—	0	
Media o totale I decade	64,6	13,5	17,6	9,9	73	17,1						0,0	3,2	
11	63,9	14,1	18,6	8,7	77	13,5	SSE	8	28	SSE	19	—	4	
12	60,6	14,2	19,7	9,8	81	15,9	I Q.	13	26	SSE	17	—	6	
13	60,1	14,9	20,7	10,4	79	10,9	NNE	6	20	SSW	21	—	7	
14	62,5	14,3	17,2	12,0	87	9,1	ESE	11	16	SE	17	—	7	═ n'
15	66,3	15,4	20,3	11,4	77	12,7	SE	6	30	ESE	12	—	5	
16	69,6	14,2	18,2	11,4	59	18,0	ENE	13	34	ENE	5	—	4	☂ ○
17	68,8	14,8	18,6	10,2	68	14,3	OCCID.	13	24	SSE	15	—	1	
18	65,9	15,1	19,2	11,2	77	10,0	SE	9	20	SE	17	—	0	
19	63,3	16,8	20,6	12,4	81	11,2	SSE	6	30	ESE	21	—	7	
20	62,1	16,4	20,2	12,8	76	14,7	SSE	8	26	SSE	14	—	2	
Media o totale II. decade	64,3	15,0	19,3	11,0	76	13,0						0,0	4,3	
21	57,1	15,8	20,6	12,9	81	12,7	ENE	13	22	E	12	—	7	
22	50,6	15,1	18,4	12,5	73	24,8	ESE	8	68	ESE	12	—	5	☂
23	56,1	13,2	18,0	8,0	74	19,6	II Q.	12	40	WSW	1	—	2	☂
24	59,8	14,1	17,4	10,2	67	17,0	NE	8	28	ESE	16	—	3	
25	62,0	14,1	17,4	10,8	64	18,5	II Q.	14	36	ESE	2	—	4	☂
26	60,4	14,3	17,5	10,2	80	14,6	ESE	10	22	ESE	16	—	7	
27	56,1	14,5	18,2	12,1	87	15,8	II Q.	13	32	SE	7	15,2	10	● n' a
28	52,2	14,1	16,3	13,0	87	11,5	ENE	7	20	SW	9	3,2	»	● a
29	54,0	12,8	16,3	10,0	76	18,9	ENE	14	36	ENE	12	0,2	9	● p ☂
30	56,1	11,7	15,6	9,2	81	22,4	ENE	19	34	ENE	14	3,6	»	● p n' ☂
Media o totale III. decade	56,4	14,0	17,6	10,9	77	17,6						22,2	5,9	
Media o totale mensile	61,8	14,2	18,2	10,6	75	15,9						22,2	4,5	

Osservatorio di Padova (Via Sorio)

Latitudine Nord 45° 24′ — Longitudine Ovest da Roma 0° 35′
Altitudine: barometro m. 17 s. l. m. - termometri m. 14,30 s. l. m.

Giorno	Altezza barometr. ridotta 0° Media mm. 700 +	Temperature dell'aria in centigradi: Media	Massima	Minima	Umidità relativa media	Vento al suolo: Velocità media km./ora	Vento preval.: Direzione	Durata ore	Velocità massima: km./ora	Direzione	Ora	Altezza di precip. in mm.	Nebulosità	Eliofania in ore	Fenomeni vari
1	»	14,3	21,2	7,6	74	3,2	II Q.	9	8	ESE	20	—	4	9,50	△ ≡ n' a
2	»	13,9	21,4	8,0	81	3,2	II Q.	11	13	E	18	—	5	8,30	≡ n' a
3	»	14,0	17,7	9,6	81	3,0	SETT.	12	8	WSW	18	—	9	0,00	∞ a △
4	»	14,4	18,4	9,8	70	9,0	SE	8	16	ENE	12	—	4	10,50	△
5	»	13,0	19,6	6,2	69	3,7	II Q.	16	12	ESE	18	—	7	9,10	△ ∞ p
6	»	12,9	18,4	8,4	70	5,8	ORIEN.	15	13	ESE	17	—	4	9,25	△
7	»	11,7	18,4	5,9	73	7,5	I Q.	14	27	ENE	27	0,2	7	7,20	△ ● p
8	»	11,0	15,9	5,4	54	10,9	NE	10	19	E	14	—	2	11,10	
9	»	12,0	18,6	5,4	55	5,3	NNE	5	11	NNE	2	—	2	11,90	∞ a p
10	»	13,8	21,9	5,4	57	4,9	III Q.	14	11	WSW	17	—	2	11,35	△
Media o totale I. decade	»	13,1	19,2	7,2	68	5,6						0,2	4,6	89,20	
11	»	15,6	23,7	5,5	60	5,3	SSE	5	11	WSW	18	—	3	10,55	∞ a △
12	»	14,1	21,1	6,6	70	3,8	NNW	5	8	WSW	17	—	7	6,25	∞ a p △
13	»	14,5	21,3	8,4	74	3,1	IV Q.	14	8	NNW	11	—	6	8,10	∞ a △
14	»	15,5	22,7	11,0	80	3,8	E	7	9	E	18	—	9	5,35	≡ a ∞ a p △
15	»	16,2	21,8	10,4	69	5,5	E	6	11	ESE	18	—	7	10,15	∞ a p △ gocce n'
16	»	14,1	18,4	9,8	56	7,8	NE	12	17	NE	8	—	7	5,05	
17	»	14,5	22,6	6,5	59	3,8	MERID.	14	11	SSE	20	—	4	11,30	△
18	»	15,4	24,2	7,8	66	2,3	ESE	5	10	ESE	19	—	5	10,30	∞ a △
19	»	18,3	26,9	9,7	66	2,8	SW	3	8	NNW	23	—	8	5,55	∞ a p △
20	»	17,2	23,8	11,8	69	6,7	E	9	14	E	18	—	5	10,25	∞ △
Media o totale II. decade	»	15,5	22,7	8,7	67	4,5						0,0	6,1	84,45	
21	»	14,7	21,1	8,5	68	4,5	I Q.	19	10	NE	13	—	7	3,10	∞
22	»	13,9	21,8	7,8	71	8,4	III Q.	10	30	E	14	—	4	9,40	△
23	»	13,2	21,6	5,8	61	6,3	III Q.	12	17	ENE	18	—	3	10,55	△ ∞ n'
24	»	13,4	20,8	6,3	60	6,3	SSE	7	16	SSE	18	—	5	11,35	∞ p △
25	»	13,8	18,9	7,6	63	8,0	ORIEN.	20	14	ESE	19	—	5	9,50	∞ p
26	»	13,1	18,8	5,8	76	5,2	ENE	10	10	ENE	16	—	9	5,20	△ ∞ p n'
27	»	14,0	17,8	12,2	86	8,0	NE	9	12	NNE	13	36,0	10	3,35	● n' a p
28	»	13,6	17,6	10,6	86	3,6	I Q.	16	12	E	17	6,2	10	2,05	● n' a
29	»	12,3	15,8	8,4	78	7,5	ENE	7	18	NNE	16	5,0	7	5,55	● n' p K p
30	»	10,5	15,7	6,0	81	8,3	NE	9	18	NE	11	2,8	9	3,25	● p n'
Media o totale III decade	»	13,3	19,0	7,9	73	6,6						50,0	6,9	65,30	
Media o totale mensile	»	14,0	20,3	7,9	69	5,6						50,2	5,9	239,35	

Osservatorio al Venda

Latitudine Nord 45° 19′ — Longitudine Ovest da Roma 0° 46′
Altitudine: barometro 579,31 s. l. m. - termometri 575 s. l. m.

Giorno	Altezza barometr. ridotta 0° Media mm.	Temperature dell'aria in centigradi: Media	Massima	Minima	Umidità relativa media	Altezza di precip. in mm.	Nebulosità	Fenomeni vari
1	714,6	12,0	16,1	9,0	62	—	2	
2	712,8	13,7	17,2	10,8	70	—	2	
3	709,3	11,3	13,9	9,6	79	—	9	
4	710,9	9,5	11,9	6,7	74	—	6	
5	714,4	11,3	15,0	8,6	48	—	3	
6	712,6	10,3	12,8	7,7	60	—	5	
7	712,4	9,1	12,8	5,4	58	0,8	7	● p
8	716,7	6,6	9,6	3,3	51	0,2	2	● n'
9	717,8	9,4	12,8	5,4	44	—	1	
10	717,1	13,3	17,2	9,6	31	—	0	
Media o totale I. decade	713,8	10,7	13,9	7,6	58	1,0	3,7	
11	713,6	14,7	19,4	11,7	39	—	2	
12	710,5	13,1	17,2	9,6	54	—	6	
13	710,2	12,2	16,1	8,6	73	—	3	
14	712,4	13,4	17,2	11,4	79	—	7	
15	716,2	13,9	17,2	10,4	73	—	2	
16	718,5	9,6	12,6	5,4	65	—	3	
17	717,9	12,9	17,4	9,6	42	—	2	
18	715,5	15,3	19,4	14,7	54	—	3	
19	713,4	18,5	22,7	15,0	52	—	3	
20	712,2	16,2	18,5	13,0	59	—	4	
Media o totale II. decade	714,0	14,0	17,8	10,6	59	0,0	3,5	
21	706,1	12,7	15,2	10,4	59	—	7	
22	700,3	10,3	16,4	7,5	67	—	6	
23	704,9	10,5	16,3	6,8	45	—	»	
24	708,4	10,2	14,1	7,5	59	—	»	
25	716,5	9,7	13,1	6,5	63	—	»	
26	709,1	9,9	12,2	7,5	75	—	»	
27	703,0	9,6	10,6	8,3	91	35,0	»	● n' a n'
28	701,5	9,6	10,8	7,6	90	6,6	»	●
29	703,3	7,6	9,6	5,6	86	3,2	»	● n' p
30	705,7	7,3	10,0	5,4	»	4,0	»	● p n'
Media o totale III decade	705,5	9,7	12,8	7,3	71	48,8	»	
Media o totale mensile	711,1	11,5	14,8	8,5	63	49,8	»	

Osservatorio di Trento (Alla Laste)

Latitudine Nord 46° 4′ — Longitudine Ovest da Roma 1° 20′
Altitudine: barometro m. 312 s. l. m. - termometri m. 309 s. l. m.

Giorno	Altezza barometr. ridotta 0° Media mm. 700 +	Temperatura dell'aria in centigradi Media	Massima	Minima	Umidità relativa media	Vento al suolo: Velocità media km./ora	Vento preval. Direzione	Vento preval. Durata ore	Velocità massima km./ora	Velocità massima Direzione	Velocità massima Ora	Altezza di precip. in mm.	Nebulosità	Fenomeni vari
1	37,9	14,3	21,4	10,9	79	4,1	NW	9	8	NW	18	—	5	═ n'a
2	36,5	14,2	21,8	7,9	76	5,8	IV Q.	12	16	NW	16	—	5	
3	33,2	13,7	16,0	9,3	79	6,5	NW	7	23	NW	23	3,0	10	● n' ═ p
4	34,7	12,7	19,4	7,7	69	7,7	NW	9	17	NW	16	1,8	2	● n'
5	37,9	12,4	18,5	7,9	72	6,0	IV Q.	14	14	NNW	19	—	8	⊖
6	36,7	13,8	20,2	8,0	64	9,2	NNW	8	16	NNW	12	—	4	gocce n'
7	36,5	11,3	17,5	5,9	58	15,0	W	7	30	»	21	—	5	
8	40,3	9,9	19,0	3,8	66	7,6	E	7	15	SSW	17	—	0	
9	41,0	10,8	20,0	4,0	68	6,6	E	9	16	NW	16	—	1	
10	40,4	13,1	22,9	6,1	66	5,8	SETT.	14	14	N	17	—	1	
Media e totale I. decade	37,5	12,6	19,7	7,2	70	7,4						4,8	4,1	
11	36,9	14,3	23,3	7,1	67	6,2	NE	7	14	NW	16	—	3	
12	33,4	14,3	20,9	8,8	72	7,3	ENE	6	20	SSE	17	—	5	
13	33,0	14,6	21,6	8,9	75	5,4	SETT.	12	14	NW	15	—	5	
14	35,1	15,8	24,7	11,7	78	5,5	NNW	7	16	NW	15	0,4	7	● n' T p
15	38,4	16,0	24,3	9,0	73	7,9	I Q.	13	17	W	16	—	4	
16	40,9	15,1	20,5	11,3	74	7,2	NW	11	13	NW	13	—	5	
17	40,7	15,2	24,0	8,5	73	6,0	ENE	9	15	NW	17	—	3	═ p n'
18	38,3	18,4	26,4	10,9	64	8,9	NNW	7	23	NNW	17	—	6	
19	37,0	18,7	27,3	11,9	58	7,7	IV Q.	23	14	NNW	16	—	5	
20	35,2	19,2	27,2	13,0	58	11,9	NNW	9	19	NW	13	—	5	
Media o totale II. decade	36,9	16,2	24,0	10,1	69	7,4						0,4	4,8	
21	29,8	14,2	20,2	12,0	78	7,6	ENE	8	14	ENE	3	—	9	● p K p
22	24,2	14,0	20,2	7,5	55	13,6	SETT.	7	29	»	17	—	2	
23	29,4	11,0	19,3	3,6	57	7,4	SETT.	15	14	N	17	—	1	
24	32,4	12,5	20,4	5,4	58	9,3	NNW	11	22	NNW	1	—	0	
25	33,7	13,7	21,3	7,7	69	7,5	IV Q.	11	14	NNW	15	—	6	
26	33,0	12,1	16,9	8,1	80	»	»	»	»	»	»	—	9	═
27	29,3	12,3	15,7	10,1	81	»	»	»	»	»	»	3,0	10	● n' a p ═ n' a p
28	26,2	10,5	12,2	9,1	81	»	»	»	»	»	»	17,6	10	● n' a p ═
29	26,7	12,7	18,3	9,5	58	»	»	»	»	»	»	—	4	
30	29,8	10,1	15,1	6,9	76	»	»	»	»	»	»	0,5	9	● a
Media o totale III. decade	29,5	12,3	18,0	8,0	69	»						21,1	6,0	
Media e totale mensile	34,6	13,7	20,6	8,4	69	»						26,3	5,0	

Osservatorio di Rovigo

Latitudine Nord 45° 5′ — Longitudine Ovest da Roma 0° 40′
Altitudine dei termometri m. 23 s. l. m.

Giorno	Temperature dell'aria in centigradi Media	Massima	Minima	Umidità relativa media	Vento al suolo: Velocità media km./ora	Vento preval. Direzione	Vento preval. Durata ore	Velocità massima km./ora	Velocità massima Direzione	Velocità massima Ora	Altezza di precip. in mm.	Nebulosità	Fenomeni vari
1	14,5	21,5	9,0	79	5,4	I Q.	12	10	SSE	20	—	2	
2	15,5	23,3	9,6	80	4,5	WSW	7	12	S	19	—	1	
3	14,8	19,5	9,8	83	6,4	SW	10	12	WSW	13	—	10	
4	14,5	19,7	10,8	79	10,0	ENE	8	24	NNE	10	—	3	
5	13,8	20,5	7,8	74	7,6	ENE	12	11	ENE	18	—	1	
6	13,1	18,7	9,9	80	9,3	I Q.	24	22	ENE	17	—	2	
7	11,9	18,5	7,4	78	12,9	NNE	11	21	N	20	—	7	
8	11,2	15,7	7,6	55	16,0	NNE	12	40	NNE	9	4,8	1	● n' a ⁸/₁
9	11,6	16,9	5,8	58	8,9	NE	8	14	NE	16	—	0	
10	13,6	21,7	5,0	61	6,7	WNW	9	12	WNW	3	—	0	
Media e totale I. decade	13,5	19,6	8,3	73	8,8						4,8	2,7	
11	15,6	23,7	7,8	64	6,4	III Q.	11	11	S	20	—	0	
12	14,9	20,9	8,8	72	6,2	NNE	7	11	W	17	—	4	
13	15,6	21,3	10,6	76	5,3	WNW	12	9	W	15	—	9	
14	16,9	23,7	12,3	77	4,6	I Q.	9	11	SE	19	—	9	
15	16,3	23,1	10,0	81	6,7	NE	6	21	SSE	18	—	5	
16	14,4	18,5	11,7	71	9,5	NNE	15	15	N	12	—	7	
17	15,2	23,7	8,6	62	6,6	III Q.	12	15	SSE	19	—	0	
18	16,7	24,7	10,5	72	6,1	I Q.	15	9	E	6	—	1	
19	19,5	27,5	12,5	70	5,0	SW	9	13	SW	18	—	2	
20	18,3	24,9	12,9	75	10,1	I Q.	15	18	NE	12	—	5	
Media e totale II. decade	16,3	23,2	10,6	72	6,7						0,0	4,2	
21	15,6	21,5	10,6	79	8,9	N	12	15	N	4	—	9	
22	13,9	21,3	9,8	83	9,1	III Q.	13	29	NE	14	4,6	6	● p K p
23	12,9	21,8	5,5	65	9,5	SW	5	15	WSW	13	—	0	
24	13,2	19,9	7,4	70	10,7	E	10	16	E	18	—	0	
25	13,9	20,3	7,6	68	10,8	E	10	18	NE	10	—	2	
26	14,1	19,9	8,4	86	7,9	NNE	8	»	»	»	—	8	
27	14,4	18,5	11,7	95	7,8	SETT.	24	15	NNE	7	42,2	9	● n' a
28	13,7	18,5	11,4	94	5,9	I Q.	20	13	NNE	16	8,0	10	● a p
29	11,9	17,3	8,5	88	8,4	NNE	8	17	N	17	0,2	7	● a
30	11,0	15,7	7,3	91	11,3	N	11	16	NNE	18	6,0	5	● p n' K p
Media e totale III. decade	13,5	19,5	8,8	82	9,0						61,0	5,6	
Media e totale mensile	14,4	20,8	9,2	76	8,2						65,8	4,2	

Bacino Principale	Bacino Secondario	Stazione	Quota sul mare metri	1	2	3	4	5	6	7	8	9	10	Media I. decade	11	12	13	14	15	16	17	18	19	20	Media II. decade	21	22	23	24	25	26	27	28	29	30	Media III. decade	Media mensile
Piuca		Prevallo	577	17 3	17 0	17 7	16 2	13 0	16 5	12 0	13 0	15 0	16 2	15,2 1,9	19 0	18 6	18 7	16 5	19 9	13 4	15 0	17 3	19 4	23 5	17,7 4,3	22 2	17 2	10 0	15 -3	16 3	15 0	16 4	17 8	15 1	13 1		15,6 1,8	16,2 2,7
Dal Quieto al Risano		Strugnano	2	14 5	15 5	13 9	15 9	14 4	15 7	15 5	15 8	14 8	16 4	14,6 -6,4	16 6	20 6	19 12	16 12	16 10	15 9	16 8	16 7	19 8	20 8	17,3 8,6	21 8	20 10	14 4	15 5	16 6	16 5	17 12	17 13	15 10	14 9		16,5 8,2	16,1 7,7
Dal Risano all'Isonzo		Sesana	369	18 7	18 8	19 10	19 4	15 6	18 7	15 5	16 4	13 4	18 5	16,9 6,0	20 6	20 6	19 8	19 8	20 8	16 10	17 7	19 6	22 6	26 10	19,8 7,3	23 8	16 5	12 3	17 3	17 3	17 4	18 7	15 10	16 9	10 5		16,1 5,7	17,6 6,4
id.		Poggioreale del Carso (Villa Opicina)	320	18 7	16 5	16 10	17 5	15 5	16 7	15 4	13 5	12 6	16 4	15,4 5,8	17 5	18 6	18 8	17 7	17 10	16 6	16 5	17 5	20 7	21 10	17,7 6,9	21 12	18 6	12 2	16 2	16 4	15 4	16 7	15 10	14 9	9 4		15,2 6,0	16,1 6,2
id.		Servola	61	18 9	19 8	18 9	20 7	21 8	19 9	16 7	17 6	21 7	18 8	18,7 7,8	19 9	18 10	19 10	18 11	20 11	21 8	17 8	18 9	22 11	24 11	19,6 9,8	22 10	15 7	18 6	18 7	19 8	17 7	18 11	17 10	13 8	14 9		17,1 8,3	18,5 8,6
Isonzo		Na Logu	622	17 5	16 4	18 7	13 5	15 4	15 4	14 4	13 3	14 2	19 5	15,4 4,3	20 5	19 6	18 10	16 8	19 7	17 6	17 5	19 8	20 9	23 9	18,8 7,3	21 8	17 6	13 4	11 1	14 2	15 4	13 8	10 8	9 4	17 3		14,0 4,8	16,1 5,5
id.		Plezzo	450	17 7	19 6	18 8	17 6	18 5	16 8	16 5	17 5	19 2	22 3	17,9 5,5	21 5	20 6	19 11	22 10	17 11	18 6	21 6	21 8	24 9	23 8	20,6 8,0	20 8	20 7	19 1	18 2	17 4	10 6	10 10	8 5	7 5	4 4		13,3 5,2	17,3 6,2
id.	Torre	Vedronza	320	16 6	15 2	11 3	12 4	14 2	16 4	13 2	13 0	14 1	15 1	13,9 2,5	17 0	18 0	18 1	17 3	17 6	17 4	15 5	15 2	17 3	19 4	17,0 2,8	20 3	17 3	17 6	13 -2	13 -4	15 -3	15 2	13 7	11 4	10 3		14,4 1,9	15,1 2,4
id.	Aborna	Montemaggiore	954	12 5	12 5	12 4	8 2	10 4	8 2	10 3	9 -1	9 1	12 4	10,2 2,9	14 7	15 5	14 5	14 5	14 6	12 2	13 5	14 6	16 8	16 9	14,2 5,8	17 8	12 4	10 1	10 0	12 2	13 3	15 6	8 5	6 2	4 0		10,7 3,1	11,7 3,9
id.	Natisone	Cividale	138	19 9	18 6	17 7	15 6	17 5	17 6	16 6	15 2	15 3	16 4	16,5 5,4	20 6	19 6	18 7	18 8	20 9	15 6	18 6	19 6	20 7	22 8	18,9 6,9	22 8	18 9	15 3	17 2	17 5	18 6	17 8	14 3	* *	* *		17,3 5,5	17,6 5,9
Drava	Sesto	Sesto	1310	10 -4	11 -4	15 0	8 -3	8 -5	10 -2	7 -5	6 -9	8 -8	12 -5	9,5 -4,5	13 -4	14 -1	13 1	12 0	14 -2	14 0	11 -1	12 1	14 -1	15 -2	13,2 -0,9	16 -2	11 -2	7 -5	7 -8	8 -8	13 -3	8 1	6 0	5 -4	5 -5		8,6 -3,6	10,4 -3,0
id.	Slizza	Tarvisio	751	16 3	17 2	19 9	14 3	16 2	15 6	13 1	12 0	14 -2	15 0	15,1 2,4	20 2	20 7	17 8	19 8	17 7	15 4	14 2	21 8	20 5	23 7	18,6 5,8	19 2	16 -2	15 -1	13 -1	15 0	16 4	15 7	10 6	8 3	4 2		13,1 2,0	15,6 3,4
Tagliamento		Forni di Sopra	907	15 5	15 3	18 3	14 2	16 1	15 5	12 0	11 -5	15 -1	18 -1	14,9 1,4	21 2	18 3	16 4	14 6	15 6	16 5	13 4	18 4	20 5	21 7	17,2 4,6	20 6	16 6	12 -2	13 -1	15 2	14 2	10 3	9 6	6 4	5 2		12,0 2,8	14,7 2,9
id.	Lumiei	Sauris	1300	12 0	11 2	10 2	11 1	14 -1	12 2	10 -2	10 -5	10 -2	11 -1	11,1 -0,4	12 0	14 1	15 1	16 1	15 2	15 3	17 2	16 2	17 2	16 2	15,3 1,6	16 1	16 0	18 -3	15 2	12 2	11 3	10 2	9 0	9 -1	8 -1		12,4 0,5	12,9 0,6
id	Degano	Collina	1189	13 3	14 4	14 6	13 2	11 1	10 4	11 1	9 -2	12 1	13 1	12,0 2,1	12 3	15 4	13 5	10 5	15 6	14 5	12 4	15 4	17 8	18 10	14,1 5,4	16 8	13 5	10 -1	9 -1	12 1	11 2	6 3	8 5	6 1	5 0		9,6 2,3	11,9 3,3
id.	id.	Forni Avoltri	888	15 1	14 3	11 5	10 1	10 2	14 -1	14 0	14 -4	13 -2	16 1	13,1 0,6	20 2	17 2	14 6	13 5	18 4	15 3	16 4	21 7	20 7	22 8	17,6 4,8	21 4	14 5	11 -2	12 0	13 -1	14 0	11 4	9 5	8 1	6 -1		11,9 1,5	14,2 2,3
id.	Bût	Timau	821	16 6	16 4	17 5	10 5	15 4	14 6	15 3	13 2	16 4	17 3	14,9 4,2	21 5	19 5	17 6	18 6	20 7	19 6	18 7	19 7	22 9	23 9	19,6 6,7	22 7	18 8	15 0	15 0	16 1	16 5	11 7	10 8	9 4	8 2		14,0 4,2	16,2 5,0
id.	Chiarsò	Paularo	690	16 6	15 4	17 10	10 5	15 3	14 8	14 2	13 2	15 2	18 3	14,7 4,5	20 5	18 5	17 9	15 8	19 5	18 8	17 8	18 8	21 8	22 7	18,5 7,1	20 7	16 5	14 0	12 0	15 4	15 5	11 7	10 8	8 5	7 2		12,8 4,3	15,3 5,3
id.	Bût	Tolmezzo	323	19 7	17 6	18 7	14 7	15 5	16 6	15 5	16 2	17 3	17 3	16,4 5,1	20 5	19 6	18 7	18 10	19 7	19 8	19 7	19 8	21 8	23 7	19,5 7,3	22 8	18 8	15 1	15 1	18 3	17 5	14 6	12 9	10 7	10 3		15,1 5,1	17,0 5,8
id.	Raccolana	Saletto di Raccolana	517	18 6	17 4	18 10	14 4	16 2	15 6	16 3	14 2	17 1	19 2	16,4 4,0	21 4	20 5	19 8	17 10	20 6	20 7	19 5	19 6	23 7	24 6	20,2 6,4	21 6	18 6	15 0	15 0	17 4	17 5	15 8	10 8	8 4	8 2		14,4 4,3	17,0 4,9
id.	Resia	Oseacco	490	8 3	9 4	10 5	12 6	15 6	15 6	17 7	18 7	18 6	20 6	14,2 5,3	19 6	20 6	19 10	20 10	18 11	19 8	18 9	19 10	21 8	20 9	19,3 8,7	20 9	20 9	19 9	20 9	18 7	17 5	16 6	8 2	12 1	6 2		15,6 5,9	16,4 6,6
id.		Gemona	307	19 9	20 10	18 10	21 12	19 8	18 9	18 10	15 7	16 6	18 9	18,2 9,0	19 8	20 *9	19 11	16 8	20 7	19 9	17 10	22 13	20 11	19 12	19,1 9,8	21 12	24 14	17 5	18 7	21 8	19 9	16 9	12 9	10 7	12 9		17,0 8,9	18,1 9,2
Pianura fra Isonzo-Tagliamento	Isonzo-Cormor	Bonifica della Vittoria (Idrovora)	1	21 9	19 8	22 14	17 10	21 6	22 11	20 7	18 8	18 8	23 5	20,1 8,6	22 8	20 8	18 10	19 11	21 10	18 10	25 7	21 9	23 9	22 9	20,9 9,1	24 9	20 14	16 8	18 6	21 10	20 9	18 13	17 13	18 10	14 9		18,6 10,1	19,9 9,3
id.	Cormor-Tagliamento	Moruzzo	264	16 9	17 8	16 10	16 8	14 6	15 7	14 6	12 3	15 4	17 7	15,2 6,8	17 7	16 8	16 9	17 10	18 10	17 7	18 8	19 8	20 10	22 11	18,0 8,8	21 10	17 9	15 3	15 4	17 7	16 7	16 6	10 6	9 5	8 4		14,4 6,1	15,9 7,2
Pianura fra Tagliamento-Livenza		Portogruaro	6	20 8	20 10	20 11	18 9	18 7	20 10	18 7	19 4	16 4	19 4	18,8 7,4	18 4	17 5	16 6	20 11	21 9	20 10	22 12	22 12	23 12	24 8	20,3 8,9	22 9	22 9	12 2	19 4	19 8	19 10	18 12	15 12	14 10	13 6		17,3 8,2	18,8 8,2

Bacino Principale	Bacino Secondario	Stazione	Quota sul mare metri	1	2	3	4	5	6	7	8	9	10	Media I. decade	11	12	13	14	15	16	17	18	19	20	Media II. decade	21	22	23	24	25	26	27	28	29	30	Media III. decade	Media mensile
Livenza	Meduna	Tramonti di Sopra	411	16 4	18 3	23 6	20 6	16 3	17 6	15 4	16 5	15 0	17 3	17,3 - 4,0	21 4	20 6	18 10	16 8	19 6	20 11	17 4	19 6	21 8	19 6	19,0 6,9	22 6	19 8	15 0	12 1	17 3	17 6	14 8	12 8	14 6	13 3	15,5 4,9	17,3 5,3
id.	id.	Maniago	283	18 8	18 7	18 12	14 7	16 6	16 8	16 8	15 6	20 5	18 5	16,9 7,2	18 6	18 8	16 8	19 4	18 5	19 6	17 6	12 5	10 3	11 3	15,8 5,4	12 5	8 2	10 2	12 2	17 2	12 6	14 9	20 7	14 7	10 4	12,9 4,6	15,2 5,7
id.	Cellina	Cimolais	652	19 5	20 5	19 6	18 5	18 4	18 7	18 3	17 1	17 1	20 2	18,4 3,9	23 5	22 6	20 7	20 7	23 6	16 9	22 7	23 7	24 8	23 8	21,6 7,0	22 8	14 9	16 1	16 1	19 4	20 7	17 7	14 8	16 6	11 4	16,5 5,5	18,8 5,5
id.	id.	Claut	600	19 8	20 3	12 8	17 6	17 5	18 7	19 3	17 1	19 2	22 4	18,0 4,7	22 5	20 6	17 11	22 10	21 7	16 11	21 6	24 7	21 9	23 8	20,7 8,0	22 8	17 9	17 1	18 2	18 6	15 7	14 10	14 9	11 7	12 5	15,8 6,4	18,2 6,4
Piave		Sappada	1217	5 - 1	6 - 2	5 - 2	6 - 4	5 - 3	4 - 4	5 - 3	7 - 5	8 - 5	13 - 3	6,4 - 3,2	16 1	15 3	15 3	15 5	15 0	15 4	12 4	16 4	17 2	18 4	15,4 3,0	18 3	11 4	8 - 2	9 - 5	12 0	12 - 1	8 4	8 5	7 0	6 0	9,9 0,8	10,6 0,2
id.		S. Stefano di Cadore	903	18 4	18 2	21 6	12 2	15 0	16 2	15 0	12 - 3	14 - 3	18 - 1	15,9 0,9	21 0	21 2	19 3	18 8	19 3	21 2	17 5	23 5	21 4	23 2	20,3 3,4	23 3	17 3	13 - 2	12 - 4	16 2	19 2	15 2	11 7	10 3	9 2	14,5 1,8	16,9 2,0
id.	Padola	Passo Montecroce (Casa Cantoniera)	1400	12 - 1	13 1	16 3	5 - 1	10 - 2	11 - 2	9 - 2	7 - 5	10 - 3	14 - 2	10,7 - 1,4	17 0	15 2	15 3	4 4	15 3	13 3	11 3	8 4	11 4	16 5	12,5 3,1	17 3	15 1	7 - 3	8 - 3	11 - 3	12 - 2	10 1	8 3	5 - 1	5 - 2	9,8 - 0,6	11,0 0,4
id.	Ansiei	Misurina	1760	» »	» »	» »	» »	» »	» »	» »	» »	» »	» »	» »	» »	» »	» »	» »	» »	» »	» »	» »	» »	» »	» »	» »	» »	» »	» »	» »	» »	» »	» »	» »	» »	» »	» »
id.	id.	Auronzo	864	16 3	16 1	18 7	11 2	16 0	13 4	16 0	13 - 2	14 - 3	16 - 1	14,9 1,1	19 0	19 2	18 4	17 7	18 3	19 7	14 4	19 5	18 4	19 3	18,0 3,9	25 4	17 5	16 - 1	16 - 2	15 - 1	15 0	14 6	11 8	10 4	9 2	14,8 2,5	15,9 2,5
id.	Costeana	Passo Falzarego	1985	6 - 2	7 1	12 - 4	5 3	2 - 4	7 - 2	2 - 4	1 - 7	5 - 4	9 - 2	5,6 - 1,7	10 0	10 3	11 2	9 1	8 2	8 3	6 1	12 4	10 3	10 4	9,4 2,3	11 4	8 - 1	- 1 - 5	1 - 5	4 - 4	7 - 1	7 0	2 1	4 - 3	4 - 4	4,7 - 1,8	6,6 - 0,4
id.	Felizon	Podestagno	1506	16 4	17 5	16 5	18 4	14 2	16 5	14 3	12 1	15 2	19 2	15,7 3,3	19 4	21 6	20 7	21 7	19 6	18 7	15 6	20 6	19 8	20 9	19,2 6,6	19 7	17 5	12 3	11 1	15 1	16 2	15 5	12 6	9 3	10 3	13,6 3,6	16,2 4,5
id.	Boite*	Cortina d'Ampezzo (Grava)	1275	13 0	15 2	17 3	10 3	10 - 2	12 1	9 1	8 - 4	11 - 3	15 0	11,9 0,1	17 0	18 2	15 3	14 3	16 2	16 4	12 1	17 2	16 5	17 8	15,8 3,0	18 2	13 2	8 0	8 - 2	12 - 2	13 - 1	11 3	7 4	7 0	7 - 1	10,4 0,5	12,7 1,2
id.		Perarolo di Cadore	532	16 6	15 5	17 6	12 4	16 4	14 4	16 1	16 - 1	14 0	15 0	15,1 2,9	19 1	18 2	17 4	17 9	18 5	18 5	14 5	18 5	24 6	25 6	18,8 4,8	20 5	17 6	15 0	15 0	16 0	15 5	13 7	12 8	12 6	12 5	14,7 4,2	16,2 4,0
id.		Tai di Cadore	860	14 5	14 5	16 8	11 3	11 1	13 4	13 1	12 - 2	13 - 1	15 2	13,2 2,6	17 3	17 4	16 10	14 8	17 4	16 7	13 4	16 6	21 7	22 7	16,9 6,0	19 4	15 4	12 - 2	12 - 1	13 4	13 4	12 6	10 7	9 5	9 7	12,4 3,8	14,2 4,1
id.	Maè	Maresco di Zoldio	1338	16 - 1	16 0	16 3	9 1	11 - 3	12 0	10 1	8 - 5	13 - 4	15 - 1	12,6 - 0,9	17 0	18 1	14 5	16 2	13 1	14 4	10 0	18 3	17 7	18 8	15,5 3,1	19 1	19 4	14 4	8 - 1	10 0	13 - 1	11 3	9 1	9 - 1	7 0	11,9 1,0	13,3 1,1
id.	id.	Forno di Zoldo	848	14 1	15 2	15 5	11 2	13 2	14 1	14 3	13 0	14 0	16 3	13,9 1,9	15 3	15 3	16 4	17 4	19 6	14 3	15 2	16 4	15 3	16 3	15,8 3,5	15 3	12 0	12 0	12 1	12 2	13 1	13 2	12 1	14 3	13 1	12,8 1,4	14,2 2,3
id.	Desedan	Fortogna (Centrale)	448	18 7	17 7	18 10	13 7	15 7	16 8	15 4	15 3	14 3	16 5	15,7 6,1	19 5	17 6	15 10	17 8	19 7	20 10	15 6	19 8	21 11	18 10	18,0 8,1	21 8	19 8	16 7	16 2	16 8	17 8	14 9	13 9	12 8	9 5	15,3 7,2	16,3 7,1
id.	Cordevole	Arabba	1612	9 1	13 0	16 2	8 - 4	9 - 4	11 - 1	8 - 2	10 - 3	11 - 6	12 - 2	10,7 - 1,9	13 0	13 - 2	14 1	12 0	15 1	14 2	9 2	18 4	15 4	16 3	13,9 1,5	17 2	13 0	8 - 3	8 - 6	10 - 4	8 - 5	9 - 3	4 - 5	5 - 1	6 0	8,8 - 2,5	11,1 - 1,0
id.	Andraz	Andraz (Cernadoi)	1520	12 - 1	15 - 1	14 1	7 2	14 - 3	11 - 1	9 - 2	7 - 6	11 - 3	13 - 1	10,6 - 1,9	12 - 1	14 1	10 3	14 2	10 2	15 3	10 0	18 4	15 2	16 4	13,4 2,0	7 2	13 0	7 - 4	5 - 4	11 - 3	13 - 2	10 0	7 - 2	6 2	8 - 2	8,7 - 1,3	10,9 - 0,4
id.	Cordevole	Caprile	1023	17 1	17 1	19 4	11 0	14 0	15 2	13 - 1	12 - 3	15 - 3	19 0	15,2 0,1	21 1	21 2	19 6	15 5	18 2	20 5	15 2	20 4	19 4	21 5	18,9 3,6	22 3	17 4	12 - 3	12 - 3	13 - 2	17 - 1	16 5	11 6	10 6	11 2	14,1 1,7	16,1 1,8
id.	Biois	Falcade	1252	» »	» »	» »	» »	» »	» »	» »	» »	» »	» »	» »	» »	» »	» »	» »	» »	» »	» »	» »	» »	» »	» »	» »	» »	» »	» »	» »	» »	» »	» »	» »	» »	» »	» »
id.	Cordevole	Agordo	611	» »	» »	» »	» »	» »	» »	» »	» »	» »	» »	» »	» »	» »	» »	» »	» »	» »	» »	» »	» »	» »	» »	» »	» »	» »	» »	» »	» »	» »	» »	» »	» »	» »	» »
id.	Mis	Gosaldo	1141	12 0	11 2	13 6	8 0	9 2	10 2	10 1	11 - 4	12 1	13 2	10,9 1,2	14 2	14 2	15 3	15 3	14 3	10 1	14 2	14 3	18 5	19 5	14,7 2,9	18 4	16 2	10 - 2	11 - 2	11 2	10 4	10 4	9 2	8 1	8 0	10,1 1,5	11,9 - 1,9
id.	Porcilla	Passo di Croce d'Aune	1045	12 5	12 5	13 8	8 3	10 4	10 5	10 3	11 - 1	8 - 2	12 4	10,6 3,4	15 5	13 4	13 4	13 6	15 7	10 4	15 11	16 9	18 10	21 10	14,9 6,9	14 6	15 8	13 8	13 0	10 6	13 4	9 4	9 5	8 3	7 1	11,1 4,5	12,2 4,9
id.	Stizzon	Seren del Grappa	387	17 6	16 6	18 12	17 8	16 6	17 6	13 4	17 1	15 1	22 5	16,8 4,9	22 6	21 6	20 7	19 10	21 7	20 11	18 4	21 7	19 8	25 9	20,6 7,5	18 8	19 8	18 3	19 1	18 8	18 8	17 8	15 10	14 9	13 5	16,9 6,8	18,1 6,4

Bacino Principale	Bacino Secondario	Stazione	Quota sul mare metri	1	2	3	4	5	6	7	8	9	10	Media I. decade	11	12	13	14	15	16	17	18	19	20	Media II. decade	21	22	23	24	25	26	27	28	29	30	Media III. decade	Media mensile
(segue) Piave	Onigo	Pusagno	328	17 9	17 10	16 11	15 8	15 9	16 8	15 7	17 4	13 7	15 8	15,6 8,1	19 9	20 8	17 10	17 9	17 10	18 10	16 9	20 10	21 12	23 12	18,8 9,9	21 10	18 8	17 7	17 8	16 7	16 8	15 10	14 10	13 7	11 7	15,8 8,1	16,7 8,7
id.	Soligo	Cison di Valmarino	261	18 8	19 9	17 13	16 14	17 9	16 8	16 7	16 4	15 4	18 6	16,8 8,2	22 12	20 12	17 8	22 14	18 14	18 10	18 10	20 8	22 10	25 11	20,2 10,9	22 10	21 11	18 3	19 4	19 8	18 7	18 11	15 11	16 10	12 6		17,8 8,1	18,3 9,1
Brenta		Vetriolo	1500	10 2	9 3	12 2	8 0	8 0	8 1	9 -3	8 -5	7 1	9 1	8,8 0	12 3	13 3	11 3	12 4	13 4	14 3	9 2	13 2	16 6	16 7	12,9 3,7	16 4	12 -2	9 -2	8 -3	9 0	10 0	6 2	6 1	5 0	7 -1		8,8 -0,1	10,2 1,2
id.		Levico	520	20 8	19 6	21 10	17 5	18 6	17 6	18 6	16 1	17 2	19 3	18,2 5,3	21 5	22 6	21 6	22 10	22 10	22 10	17 10	24 10	25 11	26 11	22,2 8,9	26 9	18 7	16 2	18 3	19 4	19 5	15 8	15 8	15 6	16 5		17,7 5,7	19,4 6,6
id.	Maso	Pontarso	888	13 5	14 5	12 5	15 6	10 4	14 6	13 5	10 5	12 3	14 2	12,7 4,6	13 5	13 4	12 4	13 5	15 4	15 5	15 4	14 5	16 6	18 5	14,4 4,7	15 7	15 8	14 6	12 3	10 0	16 1	14 6	12 4	11 5	9 0		12,8 4,0	13,3 4,4
id.	Centa	Centa	885	12 4	12 4	14 5	11 3	11 3	12 3	12 2	12 -2	8 0	11 3	11,5 2,5	3 4	15 5	14 4	14 4	15 5	16 5	12 5	19 7	14 5	18 9	15,0 5,3	19 8	13 6	15 1	13 1	12 4	12 3	13 4	10 5	8 3	12 2		12,7 3,7	13,1 3,8
id.	Cismon	S. Martino di Castrozza	1444	10 1	11 0	13 3	8 1	9 -3	9 -1	8 -1	7 -5	8 -4	8 -1	9,1 -1,0	13 1	14 2	13 3	13 2	12 2	15 3	8 0	14 4	15 6	17 6	13,4 2,9	16 2	16 2	7 -1	7 -4	10 -1	9 -1	6 3	7 2	6 -1	7 -1		9,1 0,0	10,5 0,6
id.	id.	S. Silvestro	577	»	»	»	»	»	»	»	»	»	»	»	»	»	»	»	»	»	»	»	»	»	»	»	»	»	»	»	»	»	»	»	»	»	»	»
id.	Valstagna	Gallio	1090	11 4	11 4	13 1	10 2	11 3	12 4	13 1	11 -3	9 -3	11 1	11,2 1,4	15 2	17 3	16 3	13 5	14 3	16 6	15 4	19 7	20 10	19 5	16,4 4,8	19 5	14 4	13 -2	13 -3	13 2	11 2	11 5	9 4	9 3	9 1		12,1 2,1	13,2 2,8
id.	id.	Foza	1083	11 4	11 5	12 7	6 3	9 6	8 5	7 4	8 2	11 1	12 5	9,5 4,2	10 3	11 5	12 4	14 5	14 6	14 5	15 4	17 5	19 5	20 12	14,6 5,4	18 12	12 8	15 5	13 3	11 1	10 3	11 1	8 3	9 4	7 2		11,4 4,2	11,8 4,6
Pianura fra Piave e Brenta	Sile Brenta	Cavallino (Cà Ballarin)	1	18 11	18 11	19 11	19 11	17 11	17 11	15 10	17 11	17 7	18 5	17,5 9,9	20 9	20 11	20 11	20 14	15 11	20 11	19 10	21 10	21 12	21 12	19,7 11,1	21 12	21 14	17 8	19 11	18 10	19 14	18 13	19 14	16 13	15 10		18,3 11,9	18,5 11,0
id.	id.	Castelfranco Veneto	44	18 0	18 0	18 0	14 -1	14 -1	14 -1	15 1	15 1	14 3	14 3	15,4 0,5	16 0	16 0	16 0	19 2	19 2	19 4	19 4	19 3	19 3	19 3	18,1 2,1	20 5	20 5	22 5	22 5	22 5	22 5	22 5	22 5	22 6	22 6		21,6 5,2	18,4 2,6
id.	id.	Mogliano Veneto	8	20 9	20 10	20 11	17 10	17 7	19 9	18 7	18 5	16 5	19 4	18,4 7,7	23 5	23 7	22 8	22 11	28 9	22 11	20 6	22 8	24 9	26 10	23,2 8,4	22 10	21 8	21 4	20 8	20 9	20 7	18 12	16 11	17 11	15 7		19,0 8,7	20,2 8,3
id.	id.	Mestre (Zelo)	4	21 8	21 6	21 8	18 9	18 5	20 6	19 6	19 6	18 3	19 3	19,4 6,0	22 4	24 6	22 7	21 7	22 8	23 8	19 5	22 7	24 8	25 9	22,3 6,9	23 8	20 10	20 3	21 5	19 7	20 5	17 7	18 10	17 11	16 6		19,1 7,2	20,3 6,7
Bacchiglione	Astico	Lavarone	1171	10 3	11 2	9 2	8 1	10 3	12 4	11 3	9 1	7 -3	15 3	10,2 1,9	17 4	17 4	15 4	17 6	15 6	17 5	15 3	18 5	18 7	19 11	16,8 5,5	15 8	19 5	11 -2	13 2	11 2	12 3	10 5	10 5	12 5	11 4		12,4 3,7	13,1 3,7
id.	Ghelpach	Asiago	999	13 2	15 -1	15 2	10 0	13 -2	13 0	13 -3	10 -5	12 -6	13 -4	12,7 -1,7	17 -3	16 -2	15 0	15 3	17 -1	16 4	12 -2	16 0	20 2	21 1	16,5 0,2	19 2	15 1	12 -7	15 -6	14 -2	12 -3	10 3	11 3	12 2	11 -2		13,1 -0,9	14,1 -0,8
id.	Astico	Cogollo del Cengio (Centrale Zasini)	250	19 8	18 8	19 9	19 8	17 7	18 7	18 5	17 5	15 5	18 6	17,8 6,8	22 7	21 5	19 7	20 9	20 8	21 12	17 9	21 8	23 9	25 11	20,9 8,5	23 10	19 8	21 7	20 5	20 7	19 7	17 10	15 10	14 9	13 6		18,1 7,9	18,9 7,7
id.	Lavarda	Crosara	417	18 9	17 9	17 10	14 8	16 8	17 9	16 7	15 5	13 4	17 7	16,0 7,6	21 9	21 9	17 9	16 10	17 11	19 10	15 9	20 10	20 11	25 15	19,1 9,3	28 12	17 10	19 7	17 8	19 8	18 9	15 9	13 9	15 9	10 6		16,3 8,7	17,1 8,5
id.	Leogra-Timonchio	Thiene	147	19 9	19 9	17 8	16 8	11 8	19 9	17 6	17 4	15 5	17 7	16,7 7,3	21 7	22 8	18 9	18 11	19 11	20 11	17 8	18 9	19 9	26 9	19,8 9,2	24 12	18 10	20 4	19 6	19 8	19 8	17 11	15 11	16 10	13 7		18,0 9,1	18,2 8,5
id.		Quintarello	32	19 8	20 9	20 10	17 9	16 8	18 8	18 6	17 5	16 4	18 5	17,9 7,2	22 6	19 8	20 9	20 11	21 10	23 13	17 8	18 9	18 10	22 12	20,0 9,6	19 10	20 12	22 4	22 6	20 8	20 7	19 12	17 12	17 8	16 7		19,2 8,6	19,0 8,5
Agno		Recoaro	445	15 5	15 5	15 5	16 5	15 4	15 4	15 3	15 1	15 1	16 3	15,2 3,6	18 3	20 4	20 4	20 4	20 5	20 5	17 5	20 7	18 7	19 5	19,2 4,9	»	»	»	»	»	»	»	»	»	»	»		»	»
Alto Adige		Resia	1464	12 -2	13 -3	14 -2	12 -2	11 -5	9 -5	7 -5	0 -7	7 -5	8 -4	9,3 -4,0	16 -7	14 -6	12 -5	12 -4	12 -2	13 -2	11 -1	18 -5	14 -2	13 -2	13,5 -3,6	12 -2	11 0	4 -4	4 -4	10 -3	14 2	11 4	10 3	6 -3	4 -4		8,6 -1,1	10,5 -2,9
id.	Slingia	Slingia	1370	10 -2	12 1	5 2	5 -2	8 -2	4 0	1 -2	6 -7	9 -5	10 -1	7,0 -1,8	12 0	12 2	10 2	10 3	11 3	11 3	14 2	11 5	12 4	12 3	11,5 2,7	12 3	1 -2	3 -2	6 -5	9 -2	6 0	4 2	5 2	6 -4	3 -3		5,5 -1,1	8,0 -0,1
id.	Rom	Tubre	1270	10 -1	12 -1	14 2	12 -1	11 -2	11 1	12 -1	13 -4	10 -3	13 -1	11,8 -1,1	13 1	15 2	16 5	16 6	16 5	16 4	15 4	16 3	15 3	16 4	15,4 3,7	17 4	15 3	10 -1	10 -3	10 -2	12 1	13 2	13 5	10 -2	10 -1		12,0 0,6	13,1 1,1
id.	id.	Silandro	706	17 2	17 3	20 6	15 5	16 0	16 2	18 6	12 1	17 1	19 2	16,7 2,8	21 2	21 4	20 6	19 9	22 10	22 7	20 5	22 5	21 12	23 12	21,1 7,2	23 7	20 8	14 4	13 4	18 0	17 1	16 4	14 9	11 4	15 4		16,1 4,5	18,0 4,8

Bacino Principale	Bacino Secondario	Stazione	Quota sul mare metri	1	2	3	4	5	6	7	8	9	10	Media I. decade	11	12	13	14	15	16	17	18	19	20	Media II. decade	21	22	23	24	25	26	27	28	29	30	Media III. decade	Media mensile
Alto Adige	Passirio	Tòlle di Sopra	1400	13 6	12 6	10 10	11 4	12 4	8 6	4 4	10 1	10 3	15 5	10,5 4,9	15 6	14 5	12 10	13 10	14 8	13 9	16 8	15 11	14 10	17 9	14,3 8,9	13 6	10 5	7 3	8 3	13 5	9 7	10 7	7 7	12 2	8 2	9,7 4,7	11,5 6,2
id.	id.	Plata	1147	15 4	16 5	17 5	16 5	15 2	12 4	11 2	10 -2	15 1	16 3	14,3 2,9	17 4	17 6	16 7	17 8	19 7	17 8	19 8	21 9	19 8	20 8	18,2 7,3	20 8	17 6	10 2	10 0	15 1	15 5	11 6	9 5	9 3	13 1	12,9 3,7	15,1 4,6
id.	Isarco	Terme Brennero	1309	» »	» »	» »	» »	» »	» »	» »	» »	» »	» »	» »	» »	» »	» »	» »	» »	» »	» »	» »	» »	» »	» »	» »	» »	» »	» »	» »	» »	» »	» »	» »	» »	» »	» »
id.	Fleres	Fleres	1246	» »	» »	» »	» »	» »	» »	» »	» »	» »	» »	» »	» »	» »	» »	» »	» »	» »	» »	» »	» »	» »	» »	» »	» »	» »	» »	» »	» »	» »	» »	» »	» »	» »	» »
id	Isarco	Vipiteno	945	13 -2	17 -2	20 3	11 1	13 -4	15 1	14 1	6 -5	14 -5	15 -3	13,8 -1,5	20 -2	20 0	20 5	15 3	17 5	17 7	20 1	21 5	19 4	19 6	18,8 3,4	19 6	19 2	9 0	8 -4	13 -5	18 0	14 6	12 5	8 0	12 0	13,2 1,0	15,3 1,0
id.	id.	Ridanna	1350	11 -2	10 -1	14 2	7 -1	8 -3	10 1	7 -2	6 -6	8 -4	11 -2	9,2 -1,8	11 3	13 0	15 4	15 4	13 2	15 4	16 1	16 5	15 3	15 2	14,4 2,8	15 2	15 1	7 -2	5 -4	9 -3	13 0	10 4	10 1	7 -1	7 -2	9,8 -0,4	11,1 0,2
id.	S. Silvestro	Dobbiaco	1250	15 -4	17 -2	20 0	13 0	15 -5	13 -3	11 -2	10 -7	14 -6	17 -5	14,5 -3,4	19 -4	20 -2	19 2	18 1	17 0	18 3	20 2	22 3	20 2	21 0	19,4 0,7	20 -2	18 0	13 -2	11 -8	12 -7	17 -2	16 -3	11 3	15 0	10 0	14,3 -2,1	16,1 -1,6
id.	Braies	S. Vito in Braies	1351	» »	» »	» »	» »	» »	» »	» »	» »	» »	» »	» »	» »	» »	» »	» »	» »	» »	» »	» »	» »	» »	» »	» »	» »	» »	» »	» »	» »	» »	» »	» »	» »	» »	» »
id.	Anterselva	Anterselva	1236	13 0	13 1	18 1	11 1	10 -2	12 0	10 0	7 -4	12 -3	11 -3	11,7 -0,9	17 0	12 1	17 4	15 5	17 5	15 6	14 5	18 4	16 6	17 8	15,8 4,4	17 3	11 3	8 1	12 -1	11 -3	14 1	13 2	11 6	8 2	9 0	11,4 1,4	13,0 1,6
id.	id.	Rason di Sotto	1030	17 -2	18 -3	20 3	13 0	14 -4	12 -3	11 -2	12 -6	14 -4	18 -3	14,9 -2,4	18 -2	19 -1	18 2	18 4	18 2	19 4	17 4	20 4	19 2	19 2	18,5 2,1	20 0	17 -1	18 0	10 -5	10 -3	13 -1	16 5	14 4	12 0	11 0	14,1 -0,1	15,8 -0,1
id.	Aurino	Lappago	1435	14 3	14 3	12 3	9 0	11 -1	10 -2	10 -2	11 -4	11 -4	12 -3	11,4 -0,7	12 0	14 2	16 5	16 5	14 6	14 4	15 4	17 10	16 9	16 9	15,0 5,4	14 6	10 -3	10 -4	10 -3	9 -3	8 -4	8 -3	10 -5	11 -3	11 -3	10,1 -2,5	12,2 0,7
id.	Riva	Riva di Tures	1600	6 1	11 2	9 1	9 1	7 -2	10 -1	5 -2	6 -5	7 0	11 -4	8,1 -0,9	12 2	12 3	10 4	10 4	13 2	13 1	12 3	13 2	12 3	12 4	11,9 2,8	12 2	13 -2	3 -3	2 -2	7 -3	10 2	10 1	10 1	4 -5	4 -3	7,5 -1,2	9,2 0,2
id.	Gadera	Corvara	1558	10 -1	11 -2	9 -4	10 -5	13 -1	11 -3	9 -3	4 -7	8 -5	12 -2	9,7 -3,3	13 -1	13 1	12 3	12 3	11 2	11 1	10 0	14 3	14 2	15 2	12,5 1,6	15 2	14 -1	4 -4	4 -7	8 -5	10 0	11 3	10 4	5 -3	5 -3	8,6 -1,4	10,3 -1,0
id.	S. Cassiano	S. Cassiano	1545	10 -3	11 -2	15 2	11 -4	7 -5	12 -1	6 -5	5 -9	10 -6	12 -4	9,9 -3,7	14 -2	14 0	16 3	12 1	12 0	12 2	13 0	15 1	12 0	14 0	13,4 0,5	14 0	15 -1	4 -6	5 -7	8 -6	11 -2	11 2	10 1	7 -2	7 -2	9,2 -2,3	10,8 -1,8
id.	Isarco	Bressanone	560	19 2	18 2	21 4	14 2	17 0	16 2	15 2	14 2	17 -1	20 1	17,1 1,6	21 1	22 4	21 6	20 7	22 6	22 9	22 8	24 7	22 6	23 7	21,9 6,1	23 6	20 8	13 -1	14 -1	17 1	19 5	16 6	17 9	11 6	15 3	16,5 4,2	18,5 4,0
id.	Gardena	Selva di Gardena	1563	» »	» »	» »	» »	» »	» »	» »	» »	» »	» »	» »	» »	» »	» »	» »	» »	» »	» »	» »	» »	» »	» »	» »	» »	» »	» »	» »	» »	» »	» »	» »	» »	» »	» »
id.	id.	Ortisei	1236	» »	» »	» »	» »	» »	» »	» »	» »	» »	» »	» »	» »	» »	» »	» »	» »	» »	» »	» »	» »	» »	» »	» »	» »	» »	» »	» »	» »	» »	» »	» »	» »	» »	» »
Medio e Basso Adige		Redagno	1562	10 5	12 3	15 5	10 0	15 0	10 0	10 -3	5 -2	12 -1	15 0	11,4 0,7	18 2	16 3	17 2	12 5	10 5	14 3	15 4	16 6	15 7	20 7	15,3 4,4	20 3	20 0	14 0	10 1	15 0	9 3	10 5	5 0	3 0	» »	» »	» »
id.		S. Michele all'Adige	228	» »	» »	» »	» »	» »	» »	» »	» »	» »	» »	» »	» »	» »	» »	» »	» »	» »	» »	» »	» »	» »	» »	» »	» »	» »	» »	» »	» »	» »	» »	» »	» »	» »	» »
id.	Noce Bianco	Careser	2600	5 -6	-5 -5	8 -2	3 -7	-3 -8	3 -5	-4 -7	-4 -12	0 -11	4 -6	0,7 -6,9	4 -4	7 -4	6 -1	4 -1	0 -1	4 -1	5 0	7 0	3 1	4 0	4,4 -1,1	6 -1	4 -6	-3 -9	-5 -9	-5 -8	4 -7	3 -3	0 -4	-1 -8	-5 -9	-0,2 -6,4	1,6 -4,8
id.	Noce	Peio	1580	11 5	11 4	11 5	12 5	12 5	13 5	13 2	12 4	14 4	15 3	12,4 4,2	17 2	16 4	16 4	16 4	17 5	18 4	19 4	21 3	19 6	21 4	18,0 4,0	19 0	20 3	20 1	17 3	20 -2	15 -3	14 2	13 3	14 -1	10 -3	16,2 0,3	15,5 2,8
id.	Pescara	Proves	1414	11 2	11 1	12 4	5 0	9 0	10 1	7 -1	5 -4	9 -2	11 0	9,0 0,1	13 2	13 3	10 3	11 4	14 3	14 4	14 4	15 5	15 5	16 5	13,5 3,8	16 5	13 2	6 -1	6 -3	11 0	11 1	11 2	6 3	5 -1	9 -1	9,4 0,7	10,6 1,5
id.	Noce	Cles	656	» »	» »	» »	» »	» »	» »	» »	» »	» »	» »	» »	» »	» »	» »	» »	» »	» »	» »	» »	»	» »	» »	» »	» »	» »	» »	» »	» »	» »	» »	» »	» »	» »	» »
id.	Romedio	Mendola	1360	1 1	2 1	4 3	1 -2	1 -1	1 -2	1 -1	3 -4	3 -5	2 -3	1,9 -1,3	1 -1	2 -2	3 -1	1 -1	2 -2	4 3	5 4	6 5	7 5	7 4	3,8 1,4	5 2	4 -2	3 -4	1 -1	1 -2	1 -1	1 -2	3 1	1 -2	1 -2	2,1 -1,3	2,6 -0,4
id.	Sporeggio	Paganella	1850	» »	» »	» »	» »	» »	» »	» »	» »	» »	» »	» »	» »	» »	» »	» »	» »	» »	» »	» »	» »	» »	» »	» »	» »	» »	» »	» »	» »	» »	» »	» »	» »	» »	» »

Bacino Principale	Bacino Secondario	Stazione	Quota sul mare metri	1	2	3	4	5	6	7	8	9	10	Media I. decade	11	12	13	14	15	16	17	18	19	20	Media II. decade	21	22	23	24	25	26	27	28	29	30	Media III. decade	Media normale
(segue)																																						
Medio e Basso Adige	Noce	Mezzolombardo	215	19 8	20 12	19 8	16 9	17 8	18 9	19 10	20 12	20 7	20 6	18,8 8,9	18 8	19 9	20 10	21 11	22 12	24 11	24 12	23 11	27 12	27 12	22,5 10,8	22 12	25 8	22 2	20 5	19 6	19 8	19 8	15 7	16 8	15 7		19,2 7,1	20,2 8,9
id.	Travignolo	Passo Rolle	1984	» »	» »	» »	» »	» »	» »	» »	» »	» »	» »	» »	» »	» »	» »	» »	» »	» »	» »	» »	» »	» »	» »	» »	» »	» »	» »	» »	» »	» »	» »	» »	» »		» »	» »
id.	id.	Predazzo	1020	13 1	14 2	10 1	12 0	10 -1	13 2	14 1	13 -5	14 -2	16 0	12,9 -0,1	15 2	15 3	16 4	14 3	15 4	17 5	18 4	20 4	19 5	20 6	16,9 4,0	21 5	17 4	10 -3	10 -3	14 0	10 3	11 3	10 3	7 2	10 -1		12,0 1,3	13,9 1,7
id.	Avisio	Cavalese	1014	15 2	15 0	17 0	14 0	14 -1	12 2	12 -1	12 -4	12 -3	15 0	13,8 -0,4	16 0	18 2	16 3	18 5	16 2	20 5	15 2	21 4	20 4	22 5	18,2 3,2	22 4	17 4	12 -4	13 -3	15 0	15 1	12 4	10 4	8 2	11 -1		13,5 1,1	15,2 1,3
id.	Cadino	Cadino	1150	15 0	16 1	12 4	11 0	12 -1	11 -3	12 0	9 -3	11 -3	14 -1	12,3 -0,6	16 -1	17 1	16 3	15 4	18 3	18 4	14 3	19 3	18 4	19 5	17,0 2,9	20 4	14 2	10 -2	11 -2	13 -1	14 -2	10 3	9 3	6 1	9 0		11,6 0,6	13,6 1,0
id.	Fersina	S. Orsola	925	16 5	15 5	16 5	14 3	15 4	14 2	13 1	12 -2	13 -1	12 0	14,0 2,2	14 2	16 4	20 4	19 5	20 4	20 6	21 6	20 5	21 6	17 4	18,8 4,6	15 2	14 0	15 0	15 1	16 2	15 5	16 3	15 5	14 3	15 4		15,0 2,5	15,9 3,1
id.		Monte Bondone	1530	» »	» »	» »	» »	» »	» »	» »	» »	» »	» »	» »	» »	» »	» »	» »	» »	» »	» »	» »	» »	» »	» »	» »	» »	» »	» »	» »	» »	» »	» »	» »	» »		» »	» »
id.	Cavallino	Folgaria	1168	14 5	13 5	15 8	12 1	12 3	13 3	12 2	11 -4	10 0	12 2	12,4 2,5	15 5	16 6	15 2	16 6	17 6	17 5	16 5	17 6	19 7	20 8	16,8 5,6	20 7	14 3	13 -1	13 -2	13 3	14 3	11 5	10 4	8 1	10 1		12,6 2,4	13,9 3,5
id.	Leno	Rovereto	211	20 11	20 9	20 12	19 9	20 9	20 9	20 8	21 4	17 4	20 6	19,7 8,1	22 7	22 8	21 8	22 11	24 9	25 9	21 7	23 10	27 12	28 13	23,5 9,4	28 13	23 12	20 4	21 6	21 9	22 8	19 10	18 10	15 9	19 8		20,6 8,9	21,3 8,8
id.		Marzana	135	20 7	20 10	23 6	18 8	18 9	20 8	20 8	18 5	16 6	19 6	19,2 7,2	22 9	19 9	21 8	20 9	22 10	23 9	23 8	23 9	24 8	26 8	22,3 8,7	26 10	22 11	22 10	21 9	21 10	20 9	19 11	18 11	18 8	18 7		20,6 9,6	20,7 8,5
Pianura fra Brenta e Adige		Cologna Veneta	24	19 8	20 7	21 11	23 10	18 6	19 8	21 6	19 5	19 4	15 5	19,4 6,8	19 6	23 6	23 7	22 11	23 10	24 11	24 5	19 7	23 11	27 11	22,6 8,3	27 10	26 12	22 4	23 6	23 8	22 6	21 10	20 11	21 9	18 7		22,3 8,3	21,4 7,8
id.		Montagnana	14	20 10	22 7	23 9	19 12	20 7	21 9	20 8	20 5	16 5	20 3	20,1 7,5	22 5	24 8	22 7	21 7	22 8	26 12	20 5	24 7	25 10	28 12	23,4 8,1	26 12	22 11	22 3	22 9	» »	» »	21 8	16 11	19 10	16 8		21,3 0,9	21,6 5,3
Pianura fra Adige e Po		Badia Polesine	12	» »	» »	» »	» »	» »	» »	» »	» »	» »	» »	» »	» »	» »	» »	» »	» »	» »	» »	» »	» »	» »	» »	» »	» »	» »	» »	» »	» »	» »	» »	» »	» »		» »	» »
id.		S. Martino di Venezze	6	19 3	20 4	22 8	19 10	18 5	20 7	19 5	20 4	17 3	17 2	19,1 5,1	22 2	23 6	22 5	21 8	24 6	23 10	18 4	24 6	25 7	27 10	22,9 6,4	24 7	21 7	22 3	21 5	20 5	19 4	22 5	19 7	20 5	21 5		20,9 5,3	21,0 5,6
id.		Castel d'Ario	24	» »	» »	» »	» »	» »	» »	» »	» »	» »	» »	» »	» »	» »	» »	» »	» »	» »	» »	» »	» »	» »	» »	» »	» »	» »	» »	» »	» »	» »	» »	» »	» »		» »	» »
id.		Castelmassa	12	19 8	22 7	23 13	18 12	19 8	21 9	19 8	18 6	16 5	19 7	19,4 8,3	22 7	25 9	21 9	21 13	24 11	21 13	19 7	23 10	25 11	28 11	22,9 10,1	27 11	22 11	» »	» »	» »	» »	22 7	18 7	» »	» »		» »	» »
id.	Tartaro-Canal Bianco-Po	Isola del Mezzano	3	20 7	22 9	24 9	21 13	20 6	20 9	19 7	19 9	16 4	20 6	20,1 7,9	24 8	24 7	24 10	23 11	24 9	24 13	20 7	23 9	26 10	28 11	24,0 9,5	24 11	23 11	» »	» »	» »	» »	» »	» »	» »	» »		» »	» »

Bacino secondario	Stazione	Quota sul mare metri	Tipo dello strumento	1	2	3	4	5	6	7	8	9	10	11	12	13	14	15	16	17	18	19	20	21	22	23	24	25	26	27	28	29	30		Totale mensile	Numero dei giorni piovosi
	DAL PIUCA ALL'ISONZO																																			
S. Pietro	S. PIETRO DEI NEMBI	10	Pr	—	—	—	13,0	0,4	—	5,3	—	—	—	—	—	—	—	—	—	—	—	—	—	—	—	6,0	—	—	—	13,1	12,2	7,5	14,0		71,5	7
	FONTANA DEL CONTE	581	Pr	—	—	—	21,8	—	—	7,6	4,0	—	—	—	—	0,2	—	—	—	—	—	—	—	—	20,4	0,2	—	0,4	1,8	4,0	8,6	18,0	2,0		88,2	9
	Bergut Grande	338	P	—	—	—	13,2	—	—	6,4	—	—	—	—	—	—	—	—	—	—	—	—	—	—	12,0	2,0	—	—	—	6,0	8,4	7,5	4,6		60,1	8
	Albona	320	P	—	—	—	13,2	—	—	3,7	2,5	—	—	—	—	—	—	1,2	—	—	—	—	—	—	—	13,7	—	—	—	6,5	2,3	7,2	7,5		57,8	9
	DIGNANO	134	Pr	—	—	—	7,0	—	—	7,0	0,2	—	—	—	—	—	—	—	—	—	—	—	—	—	8,0	2,0	—	—	—	5,4	2,0	4,0	1,2		36,8	8
Drago	S. Pietro in Selve	341	P	—	—	—	7,5	—	1,5	—	—	—	—	—	—	—	—	—	—	—	—	—	—	—	6,5	4,5	—	—	—	2,8	5,1	6,0	37,0		70,9	8
	Mompadorno	260	P	—	—	—	8,0	—	2,0	—	—	—	—	—	—	—	—	—	—	—	—	—	—	—	4,0	16,0	—	—	—	8,0	6,3	16,7	3,0		64,0	8
	PINGUENTE	153	P	—	—	—	8,5	—	3,9	—	—	—	—	—	—	—	—	—	—	—	—	—	—	—	26,9	3,3	—	—	—	1,5	—	6,0	17,7		67,8	7
Quieto	Levade	13	P	—	—	—	4,2	—	2,2	3,4	2,8	—	—	—	—	—	—	—	—	—	—	—	—	—	—	30,6	—	—	—	2,6	—	4,8	18,6		69,2	8
	CITTANOVA	4	P	—	—	—	3,0	—	2,6	2,8	—	—	—	—	—	—	—	—	0,6	—	—	—	—	—	2,0	0,4	—	—	—	5,8	—	3,3	17,8		38,3	6
Dragogna	Sicciole	4	P	—	—	—	4,0	—	5,0	6,0	—	—	—	—	—	—	—	—	—	—	—	—	—	—	20,3	8,4	—	—	—	4,6	—	4,2	8,3		60,8	8
	MOMIANO	275	P	—	—	—	4,8	—	2,4	1,2	—	—	—	—	—	—	—	—	0,6	—	—	—	—	—	17,6	1,8	—	—	—	4,6	—	1,0	19,0		53,0	8
dal Quieto al Risano	CAPODISTRIA	13	P	—	—	—	5,0	—	4,0	0,4	—	—	—	—	—	—	—	—	—	—	—	—	—	—	9,0	5,0	—	—	—	3,2	0,4	6,6	29,8		44,4	7
	SALVORE	5	P	—	—	—	6,0	—	3,0	1,0	—	—	—	—	—	—	—	—	—	—	—	—	—	—	16,5	2,0	—	—	—	9,0	4,1	1,4	3,5		46,5	10
	Strugnano	1	P	—	—	—	3,0	—	3,5	4,0	—	—	—	—	—	—	—	—	—	—	—	—	—	—	24,7	3,0	—	—	—	7,0	6,5	10,0	2,5		60,2	9
	BASOVIZZA	372	P	»	»	»	»	»	»	»	»	»	»	»	»	»	»	»	»	»	»	»	»	»	»	»	»	»	»	»	»	»	»		»	»
	Sesana	369	P	—	—	—	19,0	—	7,5	1,5	—	—	—	—	0,5	—	—	—	2,0	—	—	—	—	—	22,0	2,1	—	—	—	24,2	—	26,5	29,8		135,1	11
	Poggioreale del Carso (Opicina)	330	P	—	—	—	15,2	—	2,0	3,6	—	—	—	—	—	—	—	—	2,2	—	—	—	—	—	15,7	1,5	4,0	—	—	4,0	—	19,0	27,5		94,7	10
	COVEDO	262	Pr	—	—	—	4,8	—	1,2	2,8	—	—	—	—	—	—	—	—	1,2	—	—	—	—	—	23,0	2,0	—	—	—	3,0	1,0	3,0	21,4		64,2	10
	S. Pelagio	225	P	—	—	—	27,4	—	3,4	—	—	—	—	—	—	1,8	—	—	3,4	—	—	—	—	—	5,2	4,4	—	—	—	9,6	6,2	5,4	46,2		113,0	10
	Servola	61	P	—	—	—	7,8	—	3,1	—	—	—	—	—	—	—	—	—	0,9	—	—	—	—	—	25,2	2,4	—	—	1,4	6,8	17,7	6,7	11,2		83,2	9
	TRIESTE *	18	Pr	»	»	»	»	»	»	»	»	»	»	»	»	»	»	»	»	»	»	»	»	»	»	»	»	»	»	»	»	»	»		»	»
	Monfalcone	6	P	—	—	—	18,0	—	—	—	3,5	—	—	—	—	—	—	—	—	—	—	—	—	—	16,0	0,9	—	—	8,0	9,0	12,4	3,0	14,0		84,4	8
	ISONZO																																			
	Na Logu	622	P	—	—	—	19,4	—	0,4	—	—	—	—	—	—	—	—	4,8	0,6	—	—	—	—	—	15,3	—	—	—	—	2,8	22,2	22,3	28,7		116,5	7
	Plezzo	450	P	0,2	—	—	22,5	—	1,5	—	—	—	—	—	—	—	—	0,5	0,5	—	—	—	—	—	14,5	—	—	—	—	0,5	54,5	61,5	4,5		160,7	6
Uccea	Uccea	663	P	—	—	—	—	—	—	—	—	—	—	—	—	—	—	6,5	—	—	—	—	—	—	7,3	—	—	—	—	3,7	17,1	21,3	35,5		91,4	6
	MUSI	633	P	—	—	—	37,5	—	2,2	—	—	—	—	—	—	—	—	—	1,1	—	—	—	—	—	12,3	—	—	—	—	0,3	70,9	76,1	2,7		203,1	7
Torre	Vedronza	320	P	—	—	—	32,2	—	—	—	—	—	—	—	—	—	—	—	1,0	—	—	—	—	—	5,0	—	—	—	—	2,4	54,2	76,8	8,8		180,4	7
	CISRRIIS	264	P	—	—	—	23,2	—	3,1	—	—	—	—	—	—	—	—	—	—	—	—	—	—	—	—	—	—	—	—	6,7	24,2	57,6	3,1		117,9	6
Lagna	Cergnea Superiore	329	P	—	—	—	27,2	—	2,1	—	—	—	—	—	—	—	—	—	—	—	—	—	—	—	1,1	—	—	—	—	9,5	28,0	41,0	1,7		110,6	7
Malina	Attimis	196	P	14,2	—	—	22,5	—	3,0	—	—	—	—	—	—	—	—	2,5	—	—	—	—	—	—	0,2	—	—	—	—	0,3	15,0	37,7	—		95,4	6
	Povoletto	136	P	0,7	—	—	19,2	—	1,6	—	1,7	—	—	—	—	—	—	—	0,8	—	—	—	—	—	9,2	—	0,4	—	—	12,5	24,6	33,9	3,1		98,7	7
Natisone	Goregnavas	788	P	2,3	—	—	31,3	—	3,7	—	—	—	—	—	—	—	—	—	2,7	—	—	—	—	—	7,5	—	1,3	—	—	8,4	53,8	28,0	2,5		141,5	10
	PULFERO	184	Pr	—	—	—	34,6	—	3,0	—	1,2	0,2	—	—	—	—	—	0,4	2,4	—	—	—	—	—	4,4	0,2	1,2	—	—	11,0	51,6	28,8	10,2		149,2	10
Cosina	Drenchia	730	P	5,5	—	—	42,7	—	4,0	—	—	—	—	—	—	—	—	—	—	—	—	—	—	—	15,2	—	—	2,0	—	14,3	74,0	39,5	9,2		206,4	9
	Clodiči	240	P	—	—	—	34,9	—	4,9	—	—	—	—	—	—	—	—	—	—	—	—	—	—	—	4,2	—	—	—	—	10,6	67,6	35,0	28,0		185,2	7
Aborna	Montemaggiore	954	P	2,5	—	—	54,0	—	5,0	—	—	—	—	—	—	—	—	—	4,4	—	—	—	—	—	10,3	—	—	—	—	22,0	73,0	65,2	12,0		248,4	9
Natisone	CIVIDALE	138	Pr	—	—	—	19,4	—	1,2	0,4	4,8	—	—	—	—	—	—	—	0,6	—	—	—	—	—	1,8	1,0	—	—	—	13,0	34,0	19,8	3,4		99,4	9
Iudrio	S. Volfango	754	P	—	—	—	44,3	—	—	—	—	—	—	—	—	—	—	—	—	—	—	5,4	—	—	—	—	—	—	—	—	21,7	58,2	32,0		161,6	5
	LIGA	680	Pr	—	—	0,4	35,0	—	4,0	—	0,6	—	—	—	—	—	—	—	1,0	—	—	—	—	—	4,4	—	0,4	—	—	11,4	41,0	29,4	9,0		136,6	8

Bacino secondario	Stazione	Quota sul mare metri	Tipo della stazione	1	2	3	4	5	6	7	8	9	10	11	12	13	14	15	16	17	18	19	20	21	22	23	24	25	26	27	28	29	30		Totale mensile	Numero dei giorni piovosi
	DRAVA																																			
Sesto	SESTO	1518	Pr	—	—	—	14,4	—	—	2,8	—	0,2	—	—	—	1,6	2,4	—	—	—	—	—	—	—	2,4	—	—	—	—	—	1,0	6,2*	1,0*		32,0	8
Rio Bartolo	Camporosso in Valcanale	806	P	—	—	—	27,5	—	—	—	—	—	—	—	—	—	—	—	1,5	—	—	—	—	—	5,0	—	—	—	—	—	9,0	—	—		33,0	4
Slizza	TARVISIO	751	Pr	—	—	—	16,2	—	1,6	—	—	—	—	—	—	—	—	5,2	1,0	—	—	0,4	—	—	4,4	—	0,4	—	—	—	11,6	24,2	4,2		69,2	8
	TAGLIAMENTO																																			
	FORNI DI SOPRA	907	P	—	—	—	9,2	—	0,5	—	—	—	—	—	—	—	6,3	3,4	—	—	—	—	—	—	3,2	—	—	—	—	3,3	4,3	22,0	4,6		56,8	8
Lumiei	SAURIS	1300	Pr	—	—	—	11,6	0,2	0,6	—	—	—	—	—	—	0,2	1,8	8,0	—	—	—	—	—	—	4,6	—	—	—	—	3,6	4,8	20,8	4,0		59,4	8
	LA MAINA	850	Pr	—	—	—	9,2	0,2	0,4	—	—	—	—	—	—	—	1,6	6,0	—	—	—	—	—	—	3,2	—	—	—	—	3,0	5,2	20,4	3,0		52,2	8
	AMPEZZO	560	P	—	—	—	12,0	—	—	—	—	—	—	—	—	—	—	3,5	—	—	—	—	—	—	2,0	—	—	—	—	4,8	18,2	16,2	3,5		60,2	7
Degano	Collina	1189	P	—	—	—	11,8	0,2	—	—	—	—	—	—	—	—	—	—	—	—	—	—	—	—	1,8	—	—	—	—	2,3	3,6	22,3	6,0		48,0	6
	FORNI AVOLTRI	888	Pr	0,6	—	—	8,6	—	—	—	—	—	—	—	—	—	0,8	2,8	0,8	—	—	—	—	—	1,2	—	—	—	—	0,2	4,6	17,4	1,8		38,8	6
Pesarina	PESARIIS	758	Pr	—	—	—	7,4	—	1,2	—	—	—	—	—	—	—	0,6	3,4	0,2	—	—	—	—	—	4,2	—	—	—	—	1,8	3,8	17,2	1,0		40,8	8
Degano	Chiaulina (Ovasso)	492	P	—	—	—	11,3	—	—	—	—	—	—	—	—	—	—	—	—	—	—	—	—	—	—	—	—	—	—	5,4	6,2	27,0	15,0		64,9	5
	Villasantina	363	P	—	—	—	15,1	—	—	—	—	—	—	—	—	—	—	—	—	—	—	—	—	—	—	—	—	—	—	3,9	10,2	25,3	—		54,5	4
Bût	ZOVELLO	910	P	—	—	—	—	—	—	—	—	—	—	—	—	—	—	—	—	—	—	—	—	—	—	—	—	—	—	8,5	10,8	28,5	—		39,8	3
	TIMAU	821	P	—	—	—	18,2	—	0,4	—	—	—	—	—	—	—	—	—	—	—	—	—	—	—	1,8	—	—	—	—	0,8	10,0	25,0	1,4		57,6	5
	Paluzza	596	P	—	—	—	—	—	—	—	—	—	—	—	—	—	—	—	—	—	—	—	—	—	—	—	—	—	—	—	12,8	23,4	0,5		36,7	2
	Avosacco	471	P	9,1	—	—	—	2,8	—	—	—	—	—	—	—	—	—	—	—	—	—	—	—	—	—	—	—	—	—	7,5	20,7	38,2	22,4		92,7	6
Chiarsò	PAULARO	690	Pr	—	—	—	16,2	—	—	—	0,2	—	—	—	—	—	—	12,8	0,2	—	—	—	—	—	2,0	—	—	—	—	1,4	0,4	15,8	0,6		49,6	5
Bût	TOLMEZZO	323	Pr	—	—	—	14,8	—	0,2	—	—	—	—	—	—	—	—	—	—	—	—	—	—	—	8,6	—	—	—	—	1,6	21,4	27,0	0,8		74,4	5
Fella	MALBORGHETTO	721	P	—	—	—	21,0	—	2,0	—	—	—	—	—	—	—	—	6,5	1,2	—	—	—	—	—	5,0	—	—	—	—	—	16,6	22,0	1,5		75,8	8
	Chiusaforte	392	P	4,5	—	—	18,7	—	2,5	—	—	—	—	—	—	—	—	—	—	—	—	—	—	—	16,5	—	—	—	—	0,5	27,5	27,0	6,0		103,2	7
Raccolana	Saletto di Raccolana	517	P	4,0	—	—	19,5	—	0,8	—	—	—	—	—	—	—	—	—	—	—	—	—	—	—	19,3	—	—	—	—	—	40,8	33,3	1,0		117,9	6
Resia	Coritis	641	P	—	—	—	2,0	—	3,0	—	—	—	—	—	—	—	2,5	4,5	—	—	—	—	—	—	8,0	—	—	—	—	4,5	37,5	66,8	46,1		174,9	9
	Oseacco	490	P	—	—	20,0	—	—	—	—	—	—	—	—	—	—	—	—	—	—	—	—	—	—	10,0	—	—	—	15,0	50,0	14,0	17,0	30,0		156,0	7
	RESIA	380	Pr	—	—	—	17,6	—	1,6	—	—	—	—	—	—	—	—	1,0	0,8	—	—	—	—	—	10,8	—	—	—	—	0,3	37,4	42,0	2,8		114,3	7
Alba	Diga in Alba	650	P	—	—	—	18,5	—	—	—	—	—	—	—	—	—	—	4,6	0,7	—	—	—	—	—	9,7	—	—	—	—	1,2	24,5	38,2	1,3		90,7	7
Aupa	DORDOLA	607	P	—	—	20,0	—	—	—	—	—	—	—	—	—	—	7,8	—	—	—	—	—	—	5,5	—	—	—	—	1,1	23,0	38,0	1,5	9,0		97,9	8
	MOGGIO UDINESE	337	Pr	—	—	18,2	—	—	—	—	—	—	—	—	—	—	—	3,0	0,2	—	—	—	—	—	11,6	—	0,2	—	—	0,4	19,2	29,8	2,4		85,0	6
Venzonassa	VENZONE	230	P	»	»	»	»	»	»	»	»	»	»	»	»	»	»	»	»	»	»	»	»	»	»	»	»	»	»	»	»	»	»		»	»
	GEMONA	307	Pr	—	—	—	17,6	—	0,4	—	—	—	—	—	—	—	—	—	—	—	—	—	—	—	2,4	—	0,8	0,2	—	5,0	39,0	36,0	6,0		107,4	6
Fella	ALESSO	197	P	—	—	—	5,4	—	—	—	—	—	—	—	—	—	—	—	—	—	—	—	—	—	2,3	—	—	—	—	0,2	5,6	15,4	9,2		38,1	5
Ledra	Andreuzza	167	P	—	—	—	22,7	—	—	—	—	—	—	—	—	—	—	—	—	—	—	—	—	—	—	—	—	—	—	8,2	25,7	51,5	10,0		118,1	5
Arzino	S. FRANCESCO	397	P	—	—	—	21,5	—	4,1	—	—	—	—	—	—	—	—	—	—	—	—	—	—	—	1,9	—	—	—	—	5,3	31,5	27,2	1,7		93,2	7
	S. DANIELE DEL FRIULI	252	Pr	—	—	—	22,2	—	1,0	0,4	0,4	—	—	—	—	—	—	—	—	—	—	—	—	0,2	—	1,6	0,4	—	—	15,2	21,4	18,8	2,6		84,2	7
	Pinzano	201	P	—	—	—	38,0	—	1,2	0,4	—	—	—	—	—	—	—	—	—	—	—	—	—	—	—	—	—	—	—	10,5	13,5	62,2	7,0		132,8	6
Cosa	CLAUZETTO	563	Pr	—	—	26,6	—	1,6	0,4	2,0	—	—	—	—	—	—	—	—	—	—	—	—	—	—	1,2	—	—	—	—	12,0	23,8	47,2	8,0		122,8	8
	Spilimbergo	132	P	—	—	—	23,0	—	—	4,0	—	—	—	—	—	—	—	—	—	—	—	—	—	—	—	—	—	—	—	12,0	18,0	33,0	4,0		94,0	6
	S. Martino al Tagliamento	70	P	—	—	16,1	—	—	—	12,1	—	—	—	—	—	—	—	—	—	—	—	—	—	—	—	—	—	—	—	21,0	13,0	15,0	—		77,2	5
	PIANURA FRA ISONZO E TAGLIAMENTO																																			
Torre Corno	Tavagnacco	155	P	—	—	—	20,0	—	—	—	—	—	—	—	—	—	—	—	—	—	—	—	—	—	—	—	—	—	—	25,0	12,5	30,0	4,0		91,5	5
	UDINE	116	Pr	»	»	»	»	»	»	»	»	»	»	»	»	»	»	»	»	»	»	»	»	»	»	»	»	»	»	»	»	»	»		»	»
	Manzano	72	P	—	—	—	30,5	—	—	—	—	—	—	—	—	—	—	—	—	—	—	—	—	—	1,0	2,3	—	—	—	32,5	25,6	6,4	18,3		116,6	7

Bacino scendente	Stazione	Quota sul mare metri	Tipo dello strumento	1	2	3	4	5	6	7	8	9	10	11	12	13	14	15	16	17	18	19	20	21	22	23	24	25	26	27	28	29	30		Totale mensile	Numero dei giorni piovosi
	(segue)																																			
Isonzo-Cormor	Lauzacco	59	P	—	—	—	17,2	—	—	—	2,0	—	—	—	—	—	—	—	—	—	—	—	—	—	0,2	1,2	—	—	—	18,4	6,0	20,2	—		65,2	6
	Gradisca	38	P	5,3	—	—	19,0	2,4	1,0	—	2,9	—	—	—	—	—	—	—	—	—	—	—	—	—	12,7	2,5	—	—	—	11,5	14,5	17,5	14,5		103,8	11
	Castions di Strada	23	P	2,1	—	—	13,2	—	—	0,3	1,0	—	—	—	—	0,3	—	—	—	—	—	—	—	—	—	0,1	—	—	—	10,1	20,2	24,5	3,8		75,6	7
	CERVIGNANO	7	P	—	—	—	—	—	—	0,8	—	—	—	—	—	—	—	—	—	—	—	—	—	—	6,5	—	0,5	—	—	28,0	12,0	18,1	—		65,9	4
	S. GIORGIO DI NOGARO	7	Pr	—	—	—	10,8	—	0,2	0,2	—	—	—	—	—	—	—	—	—	—	—	—	—	—	—	0,4	—	—	—	8,0	14,0	4,4	—		38,0	4
	Aquileia	4	P	—	—	—	1,5	—	—	—	1,0	—	—	—	—	—	—	—	—	—	—	—	—	1,0	—	—	—	—	—	11,0	14,0	18,0	1,5		48,0	7
	GRADO	2	P	»	»	»	»	»	»	»	»	»	»	»	»	»	»	»	»	»	»	»	»	»	»	»	»	»	»	»	»	»	»		»	»
	MARANO LAGUNARE	2	Pr	—	—	—	9,6	—	1,2	—	—	—	—	—	—	—	—	—	—	—	—	—	—	—	0,8	0,2	—	—	—	15,8	7,8	8,6	2,0		46,0	6
	BONIFICA VITTORIA (Idrovora)	1	Pr	—	—	—	12,2	—	0,2	—	5,0	—	—	—	—	—	—	—	—	—	—	—	—	—	2,6	0,8	—	—	—	10,2	2,6	16,0	12,8		62,4	7
Cormor-Tagliamento	Moruzzo	264	P	—	—	—	—	—	12,8	2,8	—	—	—	—	—	—	—	—	—	—	—	—	—	—	—	—	—	—	—	30,0	35,0	29,0	8,4		118,0	6
	Tomba di Meretto	105	P	—	—	—	14,8	0,4	0,3	0,2	1,7	—	—	—	—	—	—	—	—	—	—	—	—	—	—	1,0	2,6	—	—	13,5	17,6	42,0	—		94,1	7
	Basiliano	77	P	—	—	—	12,7	—	2,3	—	0,7	—	—	—	—	—	—	—	—	—	—	—	—	—	—	0,8	—	—	—	16,0	14,2	37,9	1,6		86,2	6
	S. Lorenzo in Sedegliano	64	P	—	—	—	12,1	—	—	2,1	2,3	—	—	—	—	—	—	—	—	—	—	—	—	—	—	—	—	—	—	17,5	15,0	28,1	14,5		91,6	7
	Rivolto	39	P	—	—	—	10,2	—	—	—	3,2	—	—	—	—	—	—	—	—	—	—	—	—	—	—	—	—	—	—	10,4	15,8	38,5	1,3		79,4	6
	Rivarotta	7	P	—	—	—	9,0	—	—	—	—	—	—	—	—	—	—	—	—	—	—	—	—	—	2,0	—	—	—	—	—	2,0	38,0	4,0		55,0	5
	BEVAZZANA	2	P	»	»	»	»	»	»	»	»	»	»	»	»	»	»	»	»	»	»	»	»	»	»	»	»	»	»	»	»	»	»		»	»

LIVENZA

Bacino scendente	Stazione	Quota sul mare metri	Tipo dello strumento	1	2	3	4	5	6	7	8	9	10	11	12	13	14	15	16	17	18	19	20	21	22	23	24	25	26	27	28	29	30		Totale mensile	Numero dei giorni piovosi
Gorgazzo	Gorgazzo	53	P	—	—	—	16,7	—	—	—	3,5	—	—	—	—	—	—	—	—	—	—	—	—	—	—	1,2	—	—	—	13,0	6,0	20,4	4,1		64,9	7
Arzagna	AVIANO	159	Pr	—	—	—	20,4	—	0,8	—	0,8	—	—	—	—	—	—	0,2	—	—	—	—	—	—	12,8	—	—	—	—	14,2	4,6	33,0	0,4		87,2	5
Meschio	VITTORIO VENETO	132	P	»	»	»	»	»	»	»	»	»	»	»	»	»	»	»	»	»	»	»	»	»	»	»	»	»	»	»	»	»	»		»	»
Meduna	Frassenelt	564	P	—	—	—	10,3	—	0,7	—	—	—	—	—	—	2,1	—	—	—	—	—	—	—	—	—	—	—	—	—	—	14,8	10,3	9,2		46,6	5
	TRAMONTI DI SOPRA	411	P	—	—	—	18,0	—	4,2	—	—	—	—	—	—	1,5	0,8	—	—	—	—	—	—	—	—	—	—	—	—	4,0	10,2	24,0	—		62,7	6
Chiarsò	Campone	450	P	—	—	—	12,4	—	7,2	—	—	—	—	—	—	—	5,0	—	—	—	—	—	—	—	—	—	—	—	—	11,3	32,6	57,2	—		125,7	6
Silisia	Chievolis	354	P	—	—	—	20,3	—	10,7	—	—	—	—	—	—	—	—	—	—	—	—	—	—	—	—	—	—	—	—	—	17,4	39,7	10,1		88,2	5
Meduna	POFFABRO	516	P	—	—	—	28,5	—	38,5	—	—	—	—	—	—	3,5	—	1,4	—	—	—	—	—	—	—	—	—	—	—	—	42,2	10,0	3,9		128,0	7
	Cavasso Nuovo	301	P	—	—	—	22,8	—	4,6	—	3,2	—	—	—	—	0,5	—	1,2	—	—	—	—	—	—	—	0,5	0,4	—	—	3,6	11,2	30,9	3,8		82,7	8
	MANIAGO	283	Pr	—	—	—	21,0	—	6,4	0,2	—	—	—	—	—	1,2	—	0,6	—	—	—	—	—	—	—	1,0	0,2	—	—	8,0	8,4	32,0	0,6		79,6	7
	Basaldella	141	P	—	—	—	22,7	—	1,2	1,3	—	—	—	—	—	—	—	—	—	—	—	—	—	—	—	—	—	—	—	20,0	28,5	—	5,2		70,9	6
Cellina	CIMOLAIS	652	P	—	—	—	30,9	—	3,3	—	—	—	—	—	—	—	5,0	—	—	—	—	—	—	—	—	—	—	—	35,2	35,5	14,5	14,7	10,4		209,5	8
	CLAUT	600	Pr	—	—	—	8,6	—	3,2	—	—	—	—	—	—	—	—	6,2	—	—	—	—	—	—	—	—	—	—	—	4,8	2,4	24,6	12,6		62,4	7
	Diga Cellina	350	P	—	—	—	6,4	—	4,3	—	—	—	—	—	—	—	—	13,0	—	—	—	—	—	—	—	—	—	—	—	—	23,0	8,0	4,0		58,7	6
	Barcis	406	P	—	—	—	6,0	—	5,8	—	—	—	—	—	—	—	—	1,8	—	—	—	—	—	—	—	—	—	—	—	—	10,3	7,8	29,9		61,6	6
	S. Quirino	116	P	—	—	—	16,0	—	1,5	—	—	—	—	—	—	—	—	—	—	—	—	—	—	—	7,0	—	—	—	—	—	25,4	27,0	4,0		80,9	6
Montereale	CONEGLIANO	85	P	»	»	»	»	»	»	»	»	»	»	»	»	»	»	»	»	»	»	»	»	»	»	»	»	»	»	»	»	»	»		»	»

PIAVE

Bacino scendente	Stazione	Quota sul mare metri	Tipo dello strumento	1	2	3	4	5	6	7	8	9	10	11	12	13	14	15	16	17	18	19	20	21	22	23	24	25	26	27	28	29	30		Totale mensile	Numero dei giorni piovosi
Sfiorda	Sappada	1217	P	—	—	—	—	—	—	—	—	—	—	—	—	—	1,5	3,3	—	—	—	—	—	—	2,9	—	—	—	—	—	5,7	19,3	7,5		40,2	6
	Cima Canale	1200	P	—	—	—	7,3	—	—	—	—	—	—	—	—	—	2,3	—	—	—	—	—	—	—	—	—	—	—	—	1,4	2,9	11,4	6,3		31,6	6
	S. STEFANO DI CADORE	908	Pr	—	—	—	8,6	—	0,6	—	—	—	—	—	—	—	3,2	4,0	—	—	—	—	—	—	3,6	—	—	—	—	1,4	2,2	11,8	3,6		35,4	8
Padola	Passo di Montecroce (Casa Custodia)	1400	P	—	—	—	9,7	—	0,4	—	—	—	—	—	—	—	2,4	7,5	—	—	—	—	—	—	2,7	—	—	—	—	—	5,2	[18,0]	3,1*		[41,0]	5
	Dosoledo	1337	P	—	—	—	7,5	—	—	—	—	—	—	—	—	—	2,5	3,7	—	—	—	—	—	—	—	—	—	—	—	—	7,0	11,0**	6,4*		38,1	6
Ansiei	Casa S. Marco	1135	P	—	—	—	5,5	—	—	—	—	—	—	—	—	—	—	—	—	—	—	—	—	—	2,0	—	—	—	—	1,0	5,0	8,5	1,5**		23,5	6
	AURONZO	864	Pr	—	—	—	11,2*	—	1,2*	—	—	—	—	—	—	—	2,0*	—	—	—	—	—	—	—	—	—	—	—	—	2,0*	3,0*	15,0*	2,0*		36,4	7

Bacino secondario	Stazione	Quota sul livello mare	Tipo dello strumento	1	2	3	4	5	6	7	8	9	10	11	12	13	14	15	16	17	18	19	20	21	22	23	24	25	26	27	28	29	30		Totale mensile	Numero dei giorni piovosi
	(segue)																																			
Piave	Lorenzago	880	P	—	—	—	10,3	—	0,6	—	—	—	—	—	—	—	1,1	—	—	—	—	—	—	—	5,2	—	—	—	—	—	—	10,3	4,7		32,2	5
Boite	Domegge (Centrale)	650	P	—	—	—	10,6	—	1,5	—	—	—	—	—	—	—	5,1	1,6	—	—	—	—	—	—	4,1	—	—	—	—	1,2	3,2	18,4	2,7		48,4	9
	PIEVE DI CADORE (Tal)	860	Pr	—	—	—	2,2	1,8	—	0,2	—	—	—	—	—	—	3,2	0,2	—	—	—	—	—	—	0,6	—	—	—	—	—	5,4*	10,5*	3,4*		27,5	6
	SOTTOCASTELLO	707	Pr	»	»	»	»	»	»	»	»	»	»	»	»	»	»	»	»	»	»	»	»	»	»	»	»	»	»	»	»	»	»		»	»
Cordevole	PASSO FALZAREGO	1985	Pr	»	»	»	»	»	»	»	»	»	»	»	»	»	»	»	»	»	»	»	»	»	»	»	»	»	»	»	»	»	»		»	»
Fèltrino	Podestagno	1506	P	—	—	—	22,6	—	—	—	—	—	—	—	—	—	0,8	—	—	—	—	—	—	—	4,8	—	—	—	—	0,5	6,9	14,5	3,8*		53,9	5
Boite	CORTINA D'AMPEZZO (Grava)	1275	Pr	—	—	—	6,0	—	—	—	—	—	—	—	—	—	0,2	—	—	—	—	—	—	—	3,4	—	—	—	—	2,2	3,6	14,8	3,6*		28,4	6
	PERAROLO DI CADORE	523	Pr	—	—	—	9,4	—	2,0	—	—	—	—	—	—	—	3,4	0,2	—	—	—	—	—	—	1,4	—	—	—	—	1,6	1,8	16,4	1,8		38,0	8
	Rivalgo	496	P	—	—	—	13,2	—	4,1	—	—	—	—	—	—	—	—	—	—	—	—	—	—	—	0,4	—	—	—	—	3,5	—	18,1	3,9		43,2	5
	Longarone	474	P	—	—	—	9,7	—	—	—	—	—	—	—	—	—	—	2,4	—	—	—	—	—	—	1,6	—	—	—	—	4,0	4,4	16,0	5,7		43,8	7
Vajont	Erto	726	P	—	—	—	6,3	—	—	—	—	—	—	—	—	—	—	—	—	—	—	—	—	—	—	—	—	—	—	3,2	4,6	22,5	7,5		44,1	5
Maè	Mareson di Zoldo	1338	P	—	—	—	4,2	—	1,9	—	—	—	—	—	—	—	2,9	—	—	—	—	—	—	—	1,8	—	—	—	—	5,5	6,2	19,5	8,5		50,5	8
	FORNO DI ZOLDO	884	Pr	—	—	—	7,4	—	1,0	—	—	—	—	—	—	—	—	0,2	—	—	—	—	—	—	—	—	—	—	—	4,0	3,5	18,5	4,0		38,6	6
Desedan	FORTOGNA (Centrale)	448	Pr	—	—	—	7,4	—	0,4	—	2,4	—	—	—	—	—	—	2,8	—	—	—	—	—	—	1,4	—	—	—	—	4,0	3,0	15,0	2,0		38,4	8
	SOVERZENE	390	Pr	—	—	—	10,0	—	0,2	—	—	—	—	—	—	—	—	0,6	—	—	—	—	—	—	0,4	—	—	—	—	3,6	3,0	18,2	8,0		44,0	5
Lago S. Croce	Chies d' Alpago	705	P	—	—	—	14,5	—	—	—	—	—	—	—	—	—	—	11,2	—	—	—	—	—	—	—	—	—	—	—	5,3	4,2	25,3	6,6		67,1	6
	S. CROCE SUL LAGO	409	Pr	—	—	—	6,0	—	0,2	—	—	—	—	—	—	—	0,4	1,6	—	—	—	—	—	—	—	—	—	—	—	2,8	5,0	31,0	8,0		55,0	6
	Ponte nelle Alpi	404	P	—	—	—	11,0	—	—	—	—	—	—	—	—	—	—	—	—	—	—	—	—	—	—	—	—	—	—	2,0	8,2	14,0	10,0		45,2	5
	BELLUNO	400	Pr	—	—	—	9,2	—	0,3	—	—	—	—	—	—	—	—	—	—	—	—	—	—	—	0,2	—	—	—	—	2,2	4,6	21,6	8,0		46,6	5
Ardo	S. Antonio di Tortal	706	P	—	—	—	7,1	—	—	—	—	—	—	—	—	—	—	—	—	—	—	—	—	—	—	—	—	—	—	—	11,6	21,4*	—		40,1	3
Cordevole	Arabba	1612	P	—	—	—	11,1	—	2,7*	—	—	—	—	—	—	—	2,3	—	—	—	—	—	—	—	—	—	—	—	—	2,2	10,2	7,0*	2,0*		37,5	7
Andras	Andras (Canadei)	1520	P	—	—	—	5,0	—	0,4*	—	—	—	—	—	—	—	1,4	2,1	—	—	—	—	—	—	0,9	—	—	—	—	3,9	1,8	12,0*	2,2*		29,7	7
Cordevole	CAPRILE	1023	Pr	—	—	—	4,6	—	1,2	—	—	—	—	—	—	—	1,6	0,2	—	—	—	—	—	—	1,0	—	—	—	—	3,4	2,8	10,8	2,0		27,6	8
	Alleghe	950	P	—	—	—	7,0	—	2,7	—	—	—	—	—	—	—	1,8	—	—	—	—	—	—	—	4,0	—	—	—	—	4,5	—	23,8	1,4		45,2	7
Tagliamento	Col di Prà	876	P	—	—	—	4,4	—	—	—	—	—	—	—	—	—	—	3,7	—	—	—	—	—	—	4,0	—	—	—	—	2,9	19,0	24,0	3,9		61,9	7
Cordevole	AGORDO	611	Pr	»	»	»	»	»	»	»	»	»	»	»	»	»	»	»	»	»	»	»	»	»	»	»	»	»	»	»	»	»	»		»	»
	Passo Cereda	1378	P	—	—	—	11,3	—	—	—	—	—	—	—	—	—	6,4	5,8	—	—	—	—	—	—	—	—	—	—	—	8,9	7,3	4,7	3,8		48,2	7
Mis	GOSALDO	1141	Pr	—	—	—	2,4	—	0,2	—	—	—	—	—	—	—	4,2	0,8	0,2	—	—	—	—	—	1,2	—	—	—	—	10,2*	3,3*	18,2*	9,5*		50,2	7
	Sospirolo	454	P	—	—	—	8,2	—	—	—	—	—	—	—	—	—	0,3	—	—	—	—	—	—	—	—	—	—	—	—	3,4	5,5	15,2	12,2		44,8	5
Salmenega	Cesio Maggiore	482	P	—	—	—	7,2	—	—	—	—	—	—	—	—	—	—	1,7	—	—	—	—	—	—	0,3	—	—	—	—	5,9	6,2	8,4	11,2		40,9	6
Porcilla	Passo di Croce d'Aune	1045	P	—	—	—	—	—	—	—	2,5	—	—	—	—	—	—	—	—	—	—	—	—	—	—	—	—	—	—	9,0	12,5	6,3	—		30,3	4
Sillaxon	Seren del Grappa	359	P	—	—	—	4,0	—	—	—	1,5	—	—	—	—	—	—	—	—	—	—	—	—	—	—	—	—	—	—	4,2	7,0	10,0	2,5		29,2	6
Ardo	MILIES	280	Pr	—	—	—	5,3*	—	—	—	3,2*	—	—	—	—	—	—	2,0*	—	—	—	—	—	—	—	—	—	—	—	6,6	2,6	18,2	4,4		42,3	7
Tagliamento	Fener	685	P	»	»	»	»	»	»	»	»	»	»	»	»	»	»	»	»	»	»	»	»	»	»	»	»	»	»	»	»	»	»		»	»
	Valdobbiadene	177	P	—	—	—	5,5	—	—	—	2,5	—	—	—	—	—	—	—	—	—	—	—	—	—	—	—	—	—	—	1,1	4,6	16,7	3,5		33,9	6
Ordigo	POSSAGNO	255	Pr	—	—	—	2,8	—	0,4	—	0,4	—	—	—	—	—	—	0,2	—	—	—	—	—	—	—	—	—	—	—	0,4	9,8	18,6	6,4		39,0	4
Soligo	Cison di Valmarino	415	Pr	—	—	—	7,2*	—	—	—	—	—	—	—	—	—	—	2,1*	—	—	—	—	—	—	—	1,2*	—	—	—	4,2*	13,1*	25,8*	6,0*		58,8	7
	PIEVE DI SOLIGO	261	Pr	—	—	—	4,0	—	—	—	3,0	—	—	—	—	—	—	—	—	—	—	—	—	—	—	0,8	—	—	—	16,0	22,6	13,6	—		60,0	5

PIANURA FRA TAGLIAMENTO E PIAVE

Bacino secondario	Stazione	Quota sul livello mare	Tipo dello strumento	1	2	3	4	5	6	7	8	9	10	11	12	13	14	15	16	17	18	19	20	21	22	23	24	25	26	27	28	29	30		Totale mensile	Numero dei giorni piovosi
Tagliamento - Livenza	Pordenone	23	P	»	»	»	»	»	»	»	»	»	»	—	—	—	—	—	—	—	—	—	—	—	—	0,8	—	—	—	10,6	12,2	18,6	0,6		42,8 ?	3 ?
	Brugnera	16	P	—	—	—	—	—	—	—	—	—	4,0	—	—	—	—	—	—	—	—	—	—	»	»	»	»	»	»	»	»	»	»		[45,0]	[4]
	Azzano Decimo	14	P	—	—	—	1,0	—	—	—	4,9	—	—	—	—	—	—	—	—	—	—	—	—	—	—	—	—	—	—	21,1	1,6	21,4	—		50,0	5

Bacino secondario	Stazione	Quota sul mare metri	Tipo dello strumento	1	2	3	4	5	6	7	8	9	10	11	12	13	14	15	16	17	18	19	20	21	22	23	24	25	26	27	28	29	30		Totale mensile	Numero dei giorni piovosi
	(segue)																																			
Tagliamento Livenza	PORTOGRUARO	6	Pr	—	—	—	9,2	—	—	0,6	0,6	—	—	—	—	—	—	—	—	—	—	—	—	—	0,2	0,2	—	—	—	21,0	9,2	8,8	0,8		50,6	4
	CONCORDIA SAGITTARIA	5	Pr	—	—	—	5,2	—	—	0,4	—	—	—	—	—	—	—	—	0,2	—	—	—	—	—	0,2	—	—	—	—	11,4	6,6	14,0	2,4		40,4	5
	VILLA	3	Pr	—	—	—	4,0	—	—	—	—	0,2	—	—	—	—	—	—	—	—	—	—	—	—	—	—	—	—	—	9,6	10,0	17,8	—		41,6	4
	Caorle	3	P	—	—	—	2,2	—	—	—	—	—	—	—	—	—	—	—	—	—	—	—	—	—	—	—	—	—	—	10,5	8,6	11,4	2,8		35,5	5
	ODERZO	20	Pr	—	—	0,4	—	—	0,2	7,4	—	—	—	—	—	—	—	—	—	—	—	—	—	—	—	4,6	—	—	—	13,2	9,4	13,0	1,8		50,0	6
	Fontanelle	19	P	—	—	—	2,3	—	—	—	—	—	—	—	—	—	—	—	—	—	—	—	—	—	—	3,5	—	—	—	15,2	8,8	12,5	—		42,3	5
	Motta di Livenza	9	P	»	»	»	»	»	»	»	»	»	»	»	»	»	»	»	»	»	»	»	»	»	»	»	»	»	»	»	»	»	»		»	»
	Chiarano	7	P	—	—	—	3,2	—	—	1,2	—	—	—	—	—	—	—	—	—	—	—	—	—	—	—	—	—	—	—	20,3	3,7	9,2	3,5		41,1	6
	FOSSA'	4	Pr	—	—	—	—	—	0,6	—	—	—	—	—	—	—	—	—	—	—	—	—	—	—	—	—	—	—	—	17,2	10,6	6,0	0,4		34,8	3
Livenza Piave	FIUMICINO	4	Pr	—	—	—	3,2	—	0,2	—	—	—	—	—	—	—	—	—	0,2	—	—	—	—	—	—	—	—	—	—	14,0	8,0	3,8	0,4		29,8	4
	S. DONA' DI PIAVE	4	Pr	—	—	—	1,8	—	—	0,2	—	—	—	—	—	—	—	—	—	—	—	—	—	—	—	0,4	—	—	—	1,8	19,4	9,0	1,0		33,6	5
	TORRE DI MOSTO	3	Pr	—	—	—	8,2	0,2	—	0,4	—	—	—	—	—	—	—	—	—	—	—	—	—	—	—	0,2	—	—	—	14,8	11,0	9,6	2,2		46,6	5
	BOCCAFOSSA	2	Pr	—	—	—	3,6	—	—	—	—	—	—	—	—	—	—	—	—	—	—	—	—	—	—	—	—	—	—	11,2	8,8	6,8	0,6		31,0	4
	STAFFOLO	2	P	—	—	—	5,8	—	—	0,4	—	—	—	—	—	—	—	—	—	—	—	—	—	—	—	—	—	—	—	12,8	10,2	5,8	—		35,0	4
	TERMINE	2	Pr	—	—	—	3,8	—	0,2	0,4	—	—	—	—	—	—	—	—	—	—	—	—	—	—	—	—	—	—	—	16,6	14,4	8,0	0,8		44,2	4
	Torre di Fine	2	P	—	—	—	3,0	—	0,4	—	—	—	—	—	—	—	—	—	—	—	—	—	—	—	—	0,4	—	—	—	16,1	3,8	5,6	1,3		30,6	5
	S. GIORGIO DI LIVENZA	1	Pr	—	—	—	3,8	0,2	—	—	—	—	—	—	—	—	—	—	—	—	—	—	—	—	—	—	—	—	—	13,0	6,2	3,4	0,2		26,8	4

BRENTA

Bacino secondario	Stazione	Quota sul mare metri	Tipo dello strumento	1	2	3	4	5	6	7	8	9	10	11	12	13	14	15	16	17	18	19	20	21	22	23	24	25	26	27	28	29	30		Totale mensile	Numero dei giorni piovosi
	VETRIOLO	1500	P	—	—	—	6,4	—	—	5,6	—	—	—	—	—	—	—	5,8	—	—	—	—	—	—	0,4	—	—	—	—	4,0	6,4	10,4	—		39,0	6
Costa	CENTA	885	P	—	—	—	2,8	—	—	—	—	5,2	—	—	—	—	—	2,2	—	—	—	—	—	—	1,2	—	—	—	—	5,2	14,0	3,8	0,8		35,2	7
	BORGO VALSUGANA	476	P	»	»	»	»	»	»	»	»	»	»	»	»	»	»	»	»	»	»	»	»	»	»	»	»	»	»	»	»	»	»		»	»
Maso	Pontarso	888	P	—	—	—	4,2	—	—	—	—	—	—	—	—	—	—	6,5	—	—	—	—	—	—	—	—	—	—	—	10,8	14,2	6,0	—		41,7	5
Chiesina	Bieno	806	P	—	—	—	—	—	—	—	—	—	—	—	—	—	—	—	—	—	—	—	—	—	—	—	—	—	—	0,6	20,8	18,0	—		39,4	2
Grigno	COSTA BRUNELLA	2030	P	—	—	—	—	—	—	—	—	—	—	—	—	—	—	—	—	—	—	—	—	—	—	—	—	—	—	0,6	12,8	17,8	5,4		36,6	3
	Malene	1080	P	—	—	—	—	—	—	—	—	2,1	—	—	—	—	—	—	—	—	—	—	—	—	—	—	—	—	—	—	3,2	4,3	—		9,6	3
	PIEVE TESINO	775	P	—	—	—	2,5	—	—	—	—	3,4	—	—	—	—	—	2,5	—	—	—	—	—	—	1,5	—	—	—	—	9,3	6,0	16,5	0,8		42,5	7
	Primolano	207	P	—	—	—	2,0	—	—	0,5	—	—	—	—	—	—	—	0,4	—	—	—	—	—	—	0,3	—	—	—	—	7,5	5,2	8,5	3,2		27,6	5
Cismon	S. MARTINO DI CASTROZZA	1444	P	—	—	—	6,8	—	—	—	—	—	—	—	—	—	5,7	1,2	—	—	—	—	—	—	4,5	—	—	—	—	—	—	23,0	—		41,2	5
	S. SILVESTRO	577	Pr	—	—	—	3,2	0,2	—	—	—	—	—	1,2	1,2	—	—	—	—	—	—	—	—	—	—	—	—	—	—	6,6	4,0	15,4	—		31,8	6
Vanoi	CAORIA	802	P	—	—	—	1,2	—	—	1,3	—	—	—	—	—	—	—	2,4	—	—	—	—	—	—	—	—	—	—	—	4,4	25,3	27,2	6,1		67,9	7
	Canal S. Bovo	575	P	—	—	—	4,2	—	—	—	—	—	—	—	—	—	2,4	4,6	—	—	—	—	—	—	—	—	—	—	—	11,5	12,6	13,2	—		48,5	6
Cismon	PEDESALTO	379	Pr	—	—	—	0,8	—	—	—	4,8	—	—	—	—	—	—	—	—	—	—	—	—	—	—	—	—	—	—	5,4	6,0	10,4	1,2		28,6	5
	Arsiè	314	P	—	—	—	3,6	—	—	—	—	—	—	—	—	—	—	—	—	—	—	—	—	—	—	—	—	—	—	14,5	19,3	—	—		37,4	3
	Gallio	1090	P	—	—	—	1,5	—	—	—	4,3	—	—	—	—	—	—	2,3	—	—	—	—	—	—	—	—	—	—	—	7,5	11,5	16,0	—		43,1	6
Valstagna	FOZA	1083	Pr	—	—	—	—	—	—	—	—	—	—	—	—	—	—	—	—	—	—	—	—	—	—	—	—	—	—	7,3	14,5	—	—		21,8	2
	Campomezzavia	1022	P	1,0	—	—	2,0	—	—	—	1,6	—	—	—	—	—	—	1,5	—	—	—	—	—	—	0,2	—	—	—	—	6,7	11,2	18,5	1,5		44,0	8
	Sasso d'Asiago	965	P	—	—	—	1,1	—	—	—	0,8	—	—	—	—	—	—	0,7	—	—	—	—	—	—	—	—	—	—	—	1,4	1,7	11,7	6,5		23,9	5
	Rubbio	1057	P	0,7	—	—	0,9	—	—	—	0,8	—	—	—	—	—	—	1,9	—	—	—	—	—	—	—	2,7	—	—	—	12,5	16,0	17,9	4,6		58,0	6
	Ottaro	155	P	—	—	—	0,3	—	—	—	—	—	—	—	—	—	—	—	—	—	—	—	—	—	—	—	—	—	—	2,5	5,5	14,8	1,3		24,4	4
	BASSANO DEL GRAPPA	129	Pr	»	»	»	»	»	»	»	»	»	»	»	»	»	»	»	»	»	»	»	»	»	»	»	»	»	»	»	»	»	»		»	»
Longhella	Marostica	106	P	—	—	—	0,3	—	—	—	0,5	—	—	—	—	—	—	—	—	—	—	—	—	—	—	0,2	—	—	—	10,0	10,0	7,0	9,8		37,8	4
	Crespano del Grappa	300	P	—	—	2,9	—	—	—	—	0,1	—	—	—	—	—	—	0,4	—	—	—	—	—	—	—	—	—	—	—	4,7	9,1	23,2	3,0		43,4	5

Bacino secondario	Stazione	Quota sul mare metri	Tipo dello strumento	1	2	3	4	5	6	7	8	9	10	11	12	13	14	15	16	17	18	19	20	21	22	23	24	25	26	27	28	29	30		Totale mensile	Numero dei giorni piovosi
	(segue)																																			
	Asolo	206	P	—	—	—	0,8	—	—	—	0,6	—	—	—	—	—	—	—	—	—	—	—	—	—	—	—	—	—	—	10,0	11,0	—	7,0		34,8	3
	Loria	72	P	—	—	—	—	—	—	—	4,2	—	—	—	—	—	—	—	—	—	—	—	—	—	—	—	—	—	—	18,0	7,1	1,1	16,2		42,6	5

PIANURA FRA PIAVE E BRENTA

Bacino secondario	Stazione	Quota sul mare metri	Tipo dello strumento	1	2	3	4	5	6	7	8	9	10	11	12	13	14	15	16	17	18	19	20	21	22	23	24	25	26	27	28	29	30		Totale mensile	Numero dei giorni piovosi
Piave-Sile	Cornuda	163	P	—	—	—	0,6	—	—	—	17,4	—	—	—	—	—	—	—	—	—	—	—	—	—	—	—	—	—	—	1,8	16,4	18,0	0,8		55,0	4
	NERVESA DELLA BATTAGLIA	78	Pr	—	—	—	0,2	—	0,6	0,2	0,4	—	—	—	—	—	—	—	—	—	—	—	—	—	0,2	1,2	—	—	—	15,6	14,4	10,0	—		42,6	4
	VILLORBA	98	Pr	—	—	—	—	—	—	3,2	2,8	—	—	—	—	—	—	—	—	—	—	—	—	—	—	—	—	—	—	25,5	11,3	—	—		42,8	4
	TREVISO	15	Pr	»	»	»	»	»	»	»	»	»	»	»	»	»	»	»	»	»	»	»	»	»	»	»	»	»	»	»	»	»	»		»	»
	Biancade	10	P	—	—	—	3,1	—	—	—	0,2	—	—	—	—	—	—	—	—	—	—	—	—	—	2,1	—	—	—	—	24,2	3,1	2,3	—		36,0	5
	Salotto di Piave	6	P	—	—	—	3,2	—	—	—	3,8	—	—	—	—	—	—	—	—	—	—	—	—	—	2,8	—	—	—	—	7,4	20,1	5,1	8,7		51,1	7
	PORTESINE (Idroscalo)	6	Pr	—	—	—	—	—	—	—	—	—	—	—	—	—	—	—	—	—	—	—	—	—	—	—	—	—	—	13,6	8,4	2,0	—		24,0	3
	CORTELLAZZO (Ca' Gamba)	6	Pr	—	—	—	2,8	0,2	—	0,2	—	—	—	—	—	—	—	0,2	—	—	—	—	—	—	—	1,0	—	0,2	—	12,0	8,4	6,8	2,6		34,4	6
	CA' PORCIA (Idrov. II° Brenta)	1	Pr	—	—	—	0,6	—	—	0,2	—	—	—	—	—	—	—	—	—	—	—	—	—	—	—	3,2	—	—	—	—	18,2	—	14,4		36,6	3
Sile-Brenta	Cavallino	1	P	—	—	—	—	—	—	—	—	—	—	—	—	—	—	—	—	—	—	—	—	—	—	3,1	—	—	—	15,2	2,8	7,2	6,2		34,5	5
	Ca' Ballarin - Cavallino	1	P	—	—	—	—	—	—	—	—	—	—	—	—	—	—	—	—	—	—	—	—	—	—	0,9	—	—	—	16,0	3,0	1,6	1,0		22,5	4
	Cartigliano	88	P	—	—	—	—	—	—	—	—	—	—	—	—	—	—	—	—	—	—	—	—	—	—	7,0	—	—	—	10,0	16,8	0,7	—		23,7	3
	CITTADELLA	49	Pr	—	—	—	0,2	—	—	—	2,0	—	—	—	—	—	—	—	—	—	—	—	—	—	—	1,2	—	—	—	20,0	14,4	1,4	4,8		44,0	6
	CASTELFRANCO VENETO	44	Pr	—	—	—	—	—	—	—	8,5	—	—	—	—	—	—	—	—	—	—	—	—	—	—	—	—	—	—	38,2					46,2	5?
	Villa del Conte	28	P	—	—	3,0	—	—	—	—	5,8	—	—	—	—	—	—	—	—	—	—	—	—	—	—	—	—	—	—	24,2	9,5	2,6	—		45,1	5
	Piombino Dese	24	P	—	—	—	—	—	—	—	8,5	—	—	—	—	—	—	—	—	—	—	—	—	—	—	—	—	—	—	20,0	15,0	—	9,0		52,5	4
	Massanzago	22	P	—	—	—	1,0	—	—	—	32,0	—	—	—	—	—	—	—	—	—	—	—	—	—	—	—	—	—	—	22,5	14,1	4,2	—		73,8	5
	Curtarolo	19	P	»	»	»	»	»	»	»	»	»	»	»	»	»	»	»	»	»	»	»	»	»	»	»	»	»	»	»	»	»	»		»	»
	Mirano	9	P	—	—	—	—	—	—	—	1,8	—	—	—	—	—	—	—	—	—	—	—	—	—	—	—	—	—	—	28,0	13,5	3,1	2,4		48,8	5
	MOGLIANO VENETO	8	Pr	—	—	—	0,5	—	—	—	—	—	—	—	—	—	—	—	—	—	0,8	—	—	—	—	—	—	—	—	18,0	11,0	3,0	0,6		33,9	3
	ZUCCARELLO (Idrovora)	2	Pr	—	—	—	—	—	—	—	—	—	—	—	—	—	—	—	—	—	—	—	—	—	—	—	—	—	—	18,0	8,0	1,0	—		27,0	3
	STRA	8	Pr	—	—	—	—	—	—	—	—	—	—	—	—	—	—	—	—	—	—	—	—	—	—	—	—	—	—	25,6	18,6	0,8	3,0		48,0	3
	CAMPOVERARDO (Fossò)	5	Pr	—	—	—	—	—	—	—	—	—	—	—	—	—	—	—	—	—	—	—	—	—	—	—	—	—	—	28,8	8,6	1,8	3,4		40,6	4
	MESTRE (Zelo)	4	Pr	—	—	—	—	—	—	—	0,2	—	—	—	—	—	—	—	—	—	—	—	—	—	—	—	—	—	—	22,4	10,8	1,0	1,2		35,4	4
	Gambarare (Fiume V. di Mira)	3	P	—	—	—	—	—	—	—	—	—	—	—	—	—	—	—	—	—	—	—	—	—	—	—	—	—	—	23,8	10,6	—	2,7		37,1	3
	Lova	3	P	—	—	—	—	—	—	—	—	—	—	—	—	—	—	—	—	—	—	—	—	—	—	—	—	—	—	20,6	3,7	—	25,0		49,3	3
	ROSARA DI CODEVIGO	3	Pr	—	—	—	—	—	—	—	0,4	—	—	—	—	—	—	—	—	—	—	—	—	—	—	—	—	—	—	33,8?					34,2	4?
	Faro Rocchetta	2	P	»	»	»	»	»	»	»	»	»	»	»	»	»	»	»	»	»	»	»	»	»	»	»	»	»	»	»	»	»	»		»	»
	CHIOGGIA	2	Pr	»	»	»	»	»	»	»	»	»	»	»	»	»	»	»	»	»	»	»	»	»	»	»	»	»	»	»	»	»	»		»	»
	VENEZIA	1	Pr	—	—	—	—	—	—	—	—	—	—	—	—	—	—	—	—	—	—	—	—	—	—	—	—	—	—	15,8	4,8	0,2	0,8		21,6	2
	S. NICOLO' DI LIDO (Venezia)	1	Pr	—	—	—	—	—	—	—	—	—	—	—	—	—	—	—	—	—	—	—	—	—	—	—	—	—	—	15,0	1,8	1,6	0,2		18,6	3

BACCHIGLIONE

Bacino secondario	Stazione	Quota sul mare metri	Tipo dello strumento	1	2	3	4	5	6	7	8	9	10	11	12	13	14	15	16	17	18	19	20	21	22	23	24	25	26	27	28	29	30		Totale mensile	Numero dei giorni piovosi
Astico	LAVARONE	1171	Pr	—	—	—	3,6	—	—	—	2,0	2,8	—	—	0,4	—	—	1,8	—	—	—	—	—	—	1,0	—	—	—	—	8,2	10,0	8,2	0,4		38,4	8
	Lastebasse	610	P	—	—	—	2,2	—	—	—	12,8	—	—	—	—	—	—	4,5	—	—	—	—	—	—	1,6	—	—	—	—	8,5	14,4	2,6	—		46,6	7
Gheppeto	ASIAGO	999	Pr	—	—	—	1,4	—	—	—	2,3	—	—	—	—	—	—	3,0	—	0,2	—	—	—	—	0,4	—	—	—	—	8,0	13,6	7,6	1,0		37,4	7
Posina	Posina	544	P	—	—	—	2,2	—	—	—	7,2	—	—	—	—	—	—	16,2	—	—	—	—	—	—	—	—	—	—	—	11,5	20,5	8,5	—		66,1	6
Astico	Treschè Conca	1097	P	—	—	—	—	—	—	—	—	—	—	—	—	—	—	2,0	—	—	—	—	—	—	—	—	—	—	—	8,0	16,2	14,7	—		41,0	4

Bacino secondario	Stazione	Quota sul mare metri	Tipo dello strumento	1	2	3	4	5	6	7	8	9	10	11	12	13	14	15	16	17	18	19	20	21	22	23	24	25	26	27	28	29	30		Totale mensile	Numero dei giorni piovosi
	(segue)																																			
Astico	Velo d'Astico	362	P	»	»	»	»	»	»	»	»	»	»	»	»	»	»	»	»	»	»	»	»	»	»	»	»	»	»	»	»	»	»		»	»
	COGOLLO DEL CENGIO (Centrale Zanini)	250	Pr	—	—	—	—	—	—	—	3,0	—	—	—	—	—	—	3,0	—	—	—	—	—	—	—	—	—	—	—	5,8	18,2	23,2	22,2		75,4	6
	Calvene	201	P	—	—	—	—	—	—	—	—	—	—	—	—	—	—	—	—	—	—	—	—	—	—	—	—	—	6,5	26,1	2,5	1,0	18,1		54,2	5
Leogra	STARO	632	Pr	—	—	—	0,6	—	—	0,2	6,6	—	—	—	—	—	—	9,0	—	—	—	—	—	—	—	—	—	—	—	14,8	24,0	7,4	2,6		65,2	6
	CEOLATI	620	Pr	—	—	—	0,9*	—	—	—	6,8*	—	—	—	—	—	—	28,6*	—	—	—	—	—	—	—	—	—	—	—	14,8*	23,0*	6,2	—		80,3	5
	Valli del Pasubio	350	P	—	—	—	0,5	—	—	—	5,8	—	—	—	—	—	—	4,0	—	—	—	—	—	—	—	—	—	—	—	11,2	28,0	7,4	7,0		63,9	6
Lavarda	Crosara	417	P	—	—	—	—	—	—	—	—	—	—	—	—	—	—	—	—	—	—	—	—	—	—	—	—	—	—	6,5	19,8	15,6	13,9		55,8	4
	Breganze	110	P	—	—	—	0,8	—	—	—	—	—	—	—	—	—	—	—	—	—	—	—	—	—	—	—	—	—	—	13,2	19,7	1,9	12,6		48,2	4
	SCHIO	234	Pr	—	—	—	0,4	—	—	—	2,4	—	—	—	—	—	—	1,6	—	—	—	—	—	—	—	—	—	—	—	7,4	22,0	20,0	5,8		59,6	6
Leogra Timpa	Thiene	147	P	—	—	—	—	—	—	—	—	—	—	—	—	—	—	0,5	—	—	—	—	—	—	—	—	—	—	—	0,5	29,0	9,0	26,3		65,3	3
	Isola Vicentina	80	P	—	—	—	—	—	—	—	4,5	—	—	—	—	—	—	0,7	—	—	—	—	—	—	—	—	—	—	—	11,5	18,5	9,5	7,2		51,9	5
	Sandrigo	69	P	—	—	—	—	—	—	—	—	—	—	—	—	—	—	—	—	—	—	—	—	—	—	—	—	—	—	17,0	8,5	—	—		25,5	2
	Quintarello	32	P	—	—	—	—	—	—	—	—	—	—	—	—	—	—	—	—	—	—	—	—	—	—	—	—	—	—	30,2	15,4	3,2	2,1		51,0	4

AGNO-GUÀ

Bacino secondario	Stazione	Quota sul mare metri	Tipo dello strumento	1	2	3	4	5	6	7	8	9	10	11	12	13	14	15	16	17	18	19	20	21	22	23	24	25	26	27	28	29	30		Totale mensile	Numero dei giorni piovosi
	LAMBRE D'AGNI	846	Pr	—	—	—	1,0	—	—	0,4	8,4	—	—	—	—	—	—	25,0	0,2	—	—	—	—	—	—	—	—	—	—	16,6	18,0	10,6	0,6		80,8	6
	Rovegliana	596	P	—	—	—	—	—	—	—	6,2	—	—	—	—	—	—	4,2	—	—	—	—	—	—	—	—	—	—	—	13,2	22,9	3,2	—		49,7	5
Torrente	RECOARO	445	Pr	»	»	»	»	»	»	»	»	»	»	»	»	»	»	»	»	»	»	»	»	»	»	»	»	»	»	»	»	»	»		»	»
	S. Quirico	345	P	—	—	—	—	—	—	—	3,4	—	—	—	—	—	—	2,1	—	—	—	—	—	—	—	—	—	—	—	39,5			—		45,0	5?
	Valdagno	295	P	—	—	—	—	—	—	—	1,5	—	—	—	—	—	—	0,3	—	—	—	—	—	—	—	—	—	—	—	3,1	30,2	7,0	14,1		56,2	5
Rio	Castelvecchio	802	P	—	—	—	—	—	—	—	—	—	—	—	—	—	—	—	—	—	—	—	—	—	—	—	—	—	—	9,7	2,7	4,1	19,0		35,5	4
	Brogliano	172	P	—	—	—	—	—	—	—	10,6	—	—	—	—	—	—	—	—	—	—	—	—	—	—	—	—	—	—	13,0	23,6	2,5	8,4		58,1	5

ALTO ADIGE

Bacino secondario	Stazione	Quota sul mare metri	Tipo dello strumento	1	2	3	4	5	6	7	8	9	10	11	12	13	14	15	16	17	18	19	20	21	22	23	24	25	26	27	28	29	30		Totale mensile	Numero dei giorni piovosi
	RESIA	1494	P	—	—	—	4,4	—	—	3,1*	—	—	—	—	—	3,4	—	—	—	—	—	1,4	—	—	10,4	—	—	—	—	—	9,1	—	—		31,8	6
	MONTE MARIA	1335	Pr	—	—	—	3,6	—	0,2*	0,2*	—	—	—	—	—	0,6**	—	—	—	—	—	0,2	—	—	4,0	—	—	—	—	—	1,0	1,2	—		11,0	4
Stingia	Stingia	1726	P	»	»	»	»	»	»	»	»	»	»	»	»	»	»	»	»	»	»	»	»	»	»	»	»	»	»	»	»	»	»		»	»
Rienza	Tubre	1270	P	—	—	—	2,2	—	—	—	—	—	—	—	—	2,0	—	—	—	—	—	—	—	—	—	—	—	—	—	1,2	3,8	—	—		9,2	4
Baldura	Maxia	1550	P	—	—	—	n	—	—	—	—	—	—	—	—	—	—	—	—	—	—	—	—	—	n	—	—	—	—	5,8**	3,0*	—	—		n 8,8	4?
	Prato allo Stelvio	927	P	»	»	»	»	»	»	»	»	»	»	»	»	»	»	»	»	»	»	»	»	»	»	»	»	»	»	»	»	»	»		»	»
	SILANDRO	706	Pr	—	—	—	1,2	—	—	—	—	—	—	—	—	0,6	—	—	—	—	—	—	—	—	1,0	—	—	—	—	—	—	5,2	—		8,0	3
Ptina	Ganda	1257	P	»	»	»	»	»	»	»	»	»	»	»	»	»	»	»	»	»	»	»	»	»	»	»	»	»	»	»	»	»	»		»	»
Plan	Plan in Passirio	1700	P	—	—	—	5,0	—	1,2*	2,2*	—	—	—	—	—	0,6	—	—	—	—	—	—	—	—	—	3,1*	—	—	—	1,7	22,6**	16,0**	—		52,4	7
Passirio	Tolle di Sopra	1400	P	—	—	—	7,5	—	—	—	—	—	—	—	—	—	—	—	—	—	—	—	—	—	—	—	—	—	—	2,2	22,0	1,5	—		33,2	4
	Plata	1147	P	—	—	—	—	—	—	1,6	—	—	—	—	—	—	—	—	—	—	—	—	—	—	2,0	—	—	—	—	3,0	13,5	15,6	—		35,7	5
	MERANO	319	P	—	—	—	—	—	—	—	—	—	—	—	—	—	—	—	—	—	—	—	—	—	—	—	—	—	—	—	3,2	3,8	—		7,0	2
	S. Elena	1536	P	—	—	—	4,4	—	—	—	—	—	—	—	—	—	—	0,7	—	—	—	—	—	—	—	—	—	—	—	—	7,2	11,2	—		23,5	3
Valsura	Pavicolo	1165	P	—	—	—	9,7	—	—	—	—	—	—	—	—	—	—	—	—	—	—	—	—	—	3,1	—	—	—	—	—	2,0	10,6**	—		25,4	4
	Cermes	280	P	—	—	—	—	—	—	—	—	—	—	—	—	—	—	—	—	—	—	—	—	—	—	—	—	—	—	—	15,1	5,3	—		20,4	2
	Tesimo	635	P	—	—	—	p	—	—	—	—	—	—	—	—	—	—	p	—	—	—	—	—	—	—	—	—	—	—	—	p	p	—		p	4?
Fleres	Fleres	1246	P	»	»	»	»	»	»	»	»	»	»	»	»	»	»	»	»	»	»	»	»	»	»	»	»	»	»	»	»	»	»		»	»

Bacino secondario	Stazione	Quota sul mare metri	Tipo dello strumento	1	2	3	4	5	6	7	8	9	10	11	12	13	14	15	16	17	18	19	20	21	22	23	24	25	26	27	28	29	30		Totale mensile	Numero dei giorni piovosi
	(segue)																																			
Isarco	VIPITENO	945	Pr	—	—	—	4,2	—	0,6	1,6	—	—	—	—	—	0,4	0,2	—	—	—	—	—	—	—	2,6	0,4	—	—	—	—	4,0	8,6	—		22,6	5
Vizze	S. Nicolò in Vizze	1444	P	—	—	—	1,7	—	0,5	1,1	—	—	—	—	—	1,2	—	—	—	—	—	—	—	—	1,3	1,0	—	—	—	—	0,5	8,7	1,2		17,2	7
	ALLA DISCESA	1365	P	—	—	—	4,5	—	0,5	1,0	—	—	—	—	—	1,3	—	—	—	—	—	—	—	—	1,2	0,9	—	—	—	—	0,6	8,9	1,1		20,0	6
	PRATI	948	P	—	—	—	—	—	—	—	—	—	—	—	—	—	—	—	—	—	—	—	—	—	—	—	—	—	—	—	20,0		—		20,0	2 ?
Rienza	RIDANNA	1350	Pr	—	—	—	10,8	—	4,2	6,0	1,4	—	—	—	—	0,6	—	0,4	—	—	0,6	—	—	—	1,4	1,4	—	—	—	—	8,2	16,8	1,2		53,0	9
Rienza	Landro	1441	P	—	—	—	—	—	—	—	—	—	—	—	—	9,6	—	—	—	—	—	—	—	—	—	—	—	—	—	—	?	?	—		9,6	1 ?
S. Silvestro	Dobbiaco	1250	P	—	—	—	19,0	—	—	—	—	—	—	—	—	—	—	—	—	—	—	—	—	—	—	—	—	—	—	—	—	17,0	—		36,0	2
Rienza	Monguelfo	1078	P	—	—	—	8,7	—	—	—	—	—	—	—	—	—	—	—	—	—	—	—	—	—	8,2	—	—	—	—	—	1,0	10,9	1,8		30,6	5
Casies	S. Maddalena in Casies	1398	P	—	—	—	4,5	—	2,5	0,3	—	—	—	—	—	0,3	1,0	—	0,7	—	—	—	—	—	2,3	0,9	—	—	—	2,5	5,7	11,0	3,2		34,9	8
Anterselva	Anterselva di Mezzo	1236	P	—	—	—	4,9	—	0,6	0,3	—	—	—	—	—	0,2	0,4	—	0,4	—	—	0,5	—	—	1,4	0,2	—	—	—	—	8,9	14,1	2,9		34,8	5
	Rasun di Sotto	1030	P	—	—	—	5,1	—	5,0	—	—	—	—	—	—	2,0	—	—	—	—	—	—	—	—	—	—	—	—	—	—	4,3	22,0	2,5		40,9	6
Aurino	S. Giacomo	1192	P	—	—	—	—	—	5,1	—	—	—	—	—	—	—	—	—	—	—	—	—	—	—	—	6,5	—	—	—	—	6,0	10,0	—		27,6	4
Riva	RIVA DI TURES	1600	P	—	—	—	6,6	—	0,7	0,4	—	0,5	—	—	—	—	—	—	—	—	0,4	1,0	—	—	1,0	3,2	—	—	—	—	2,3	4,1	4,2		22,2	7
Selva	LAPPAGO	1435	P	—	—	—	4,6	—	1,4	—	—	—	—	—	—	—	—	—	—	—	—	—	—	—	—	—	—	—	—	—	0,5	?	?		6,5 ?	2 ?
	Selva dei Molini	1230	P	—	—	—	6,7	—	1,5	—	—	—	—	—	—	0,7	0,3	—	—	—	—	—	—	—	0,5	0,5	—	—	—	—	0,7	8,9	4,8		23,9	4
Gadera	Corvara	1558	P	—	—	—	10,0	—	2,7	—	—	—	—	—	—	—	—	—	—	—	—	—	—	—	5,6	—	—	—	—	—	10,0	3,2	10,3		41,8	6
S. Cassiano	S. Cassiano	1545	P	—	—	—	6,4	—	1,0	—	—	—	—	—	—	3,0	3,5	—	—	—	—	—	—	—	6,2	—	—	—	—	1,0	2,0	5,6	0,6		29,3	8
Gadera	Badia (S. Leonardo)	1357	P	—	—	—	12,0	—	—	—	—	—	—	—	—	—	—	—	—	—	—	—	—	—	7,0	—	—	—	—	1,0	4,0	3,0	2,0		29,0	6
Campill	Longiarù	1396	P	—	—	—	9,0	—	2,0	—	—	—	—	—	—	2,0	—	7,0	—	—	—	—	—	—	—	—	—	—	—	—	3,0	5,0	—		28,0	6
Gadera	S. MARTINO	1117	P	—	—	—	12,6	—	1,6	—	—	—	—	—	—	1,8	—	5,6	—	—	—	—	—	—	—	—	—	—	—	—	3,0	4,7	—		29,1	6
Vigilio	Longega	1030	P	—	—	—	0,4	—	—	—	—	—	—	—	—	—	—	—	—	—	—	—	—	—	2,8	—	—	—	—	p n	p n	p n	p n		3,2 pn	5 ?
Fundres	Fundres	1159	P	—	—	—	—	—	—	—	—	—	—	—	—	0,5	—	—	—	—	—	—	—	—	—	—	—	—	—	0,5	10,0	5,7	16,0		32,2	3
Valles	Valles	1354	P	»	»	»	»	»	»	»	»	»	»	»	»	»	»	»	»	»	»	»	»	»	»	»	»	»	»	»	»	»	»		»	»
Rienza	Spinga	1105	P	—	—	—	—	—	—	—	—	—	—	—	—	3,0	—	—	—	—	—	—	—	—	—	—	—	—	—	—	—	11,0	8,0		22,0	3
Isarco	BRESSANONE	560	P	—	—	—	3,6	—	—	—	—	—	—	—	—	0,1	—	—	—	—	—	—	—	—	0,8	—	—	—	—	—	—	8,0	0,4		12,9	2
Tina	Lazfons	1150	P	—	—	—	6,7	—	—	—	—	—	—	—	—	—	3,7	—	—	—	—	—	—	—	1,7	—	—	—	—	—	1,9	10,1	0,3		24,4	5
Gardena	Ponte Gardena	490	P	—	—	—	8,3	—	1,9	—	—	—	—	—	—	—	—	—	—	—	—	—	—	—	10,2	—	—	—	—	—	—	4,2	0,2		24,8	4
Isarco	Soprabolzano	1206	P	—	—	—	8,9	—	—	—	—	—	—	—	—	—	—	—	—	—	—	—	—	—	—	—	—	—	—	—	—	7,4	—		16,3	2 ?
	Fiè	900	P	—	—	—	12,5	11,8	—	—	—	—	—	—	—	—	—	—	—	—	—	—	—	—	—	—	—	—	—	0,5	2,5	8,5	7,5		43,3	5
Talvera	S. Genesio	1080	P	—	—	—	—	—	—	—	—	—	—	—	—	—	—	—	—	—	—	—	—	—	—	—	—	—	—	—	—	10,0	—		10,0	1
	SARENTINO	966	P	—	—	—	6,3	—	2,0	—	—	—	—	—	—	—	4,1	—	—	—	—	—	—	—	—	—	—	—	—	—	4,8	10,3	0,8		28,3	5
	BOLZANO (Gries)	292	P	»	»	»	»	»	»	»	»	»	»	»	»	»	»	»	»	»	»	»	»	»	»	»	»	»	»	»	»	»	»		»	»

MEDIO E BASSO ADIGE

Bacino secondario	Stazione	Quota sul mare metri	Tipo dello strumento	1	2	3	4	5	6	7	8	9	10	11	12	13	14	15	16	17	18	19	20	21	22	23	24	25	26	27	28	29	30		Totale mensile	Numero dei giorni piovosi
	Redagno	1562	P	—	—	—	8,7	—	—	—	—	—	—	—	—	—	3,7	—	—	—	—	—	—	—	2,0	—	—	—	—	—	15,4		4,9		34,7	6 ?
	Faedo	662	P	»	»	»	»	»	»	»	»	»	»	»	»	»	»	»	»	»	»	»	»	»	»	»	»	»	»	»	»	»	»		»	»
	Bronzolo	250	P	—	—	—	4,0	—	—	—	—	—	—	—	—	—	—	3,0	—	—	—	—	—	—	—	—	—	—	—	—	—	9,0	—		16,0	3
	S. MICHELE ALL'ADIGE	228	P	»	»	»	»	»	»	»	»	»	»	»	»	»	»	»	»	»	»	»	»	»	»	»	»	»	»	»	»	»	»		»	»
Noce	PEIO	1580	P	—	—	—	—	—	—	—	—	—	—	—	—	—	—	—	—	—	—	—	—	—	—	—	—	—	—	1,2	0,8	5,4	7,3		14,7	3
Noce Bianco	CARESER	2600	P	—	—	—	—	—	—	1,0	—	—	—	—	—	—	—	—	—	—	—	—	—	—	1,5	—	—	—	—	—	0,9	1,9	—		5,3	3
	La Mare	1964	P	—	—	—	—	—	—	—	—	—	—	—	—	—	—	—	—	—	—	—	—	—	0,7	—	—	—	—	—	—	—	—		0,7	0 ?
	PONT	1201	Pr	—	—	—	1,0	—	—	—	—	—	—	—	—	—	—	—	—	—	—	—	—	—	0,2	—	—	—	—	1,6	2,0	10,2	—		15,6	4
Noce	Mezzana	956	P	—	—	—	—	—	—	—	—	—	—	—	—	0,6	—	—	—	—	—	—	—	—	—	—	—	—	—	—	6,4	7,2	0,8		14,4	2

Bacino secondario	Stazione	Quota sul mare metri	Tipo dello strumento	1	2	3	4	5	6	7	8	9	10	11	12	13	14	15	16	17	18	19	20	21	22	23	24	25	26	27	28	29	30		Totale mensile	Numero dei giorni piovosi
	(segue)																																			
Noce	MALÈ	737	P	—	—	—	—	—	—	—	—	—	—	—	—	—	—	—	—	—	—	—	—	—	—	—	—	—	—	—	2,0	4,0	—		6,0	2
Pescara	Proves	1414	P	—	—	—	7,8	—	—	—	—	—	—	—	—	—	—	—	—	—	—	—	—	—	—	—	—	—	—	1,3	17,1		—		26,2	4 ?
Noce	CLES	656	Pr	—	—	—	8,4	—	—	—	—	—	—	—	—	—	—	0,2	—	—	—	—	—	—	—	—	—	—	—	—	7,0	11,8	—		27,4	3
Razzedio	Mendola	1360	P	—	—	—	5,1	—	—	—	—	—	—	—	—	—	—	—	—	—	—	—	—	—	—	—	—	—	—	—	—	17,1	—		22,2	2
	Romeno	962	P	—	—	—	6,5	—	—	—	—	—	—	—	—	—	—	14,5	—	—	—	—	—	—	—	—	—	—	—	4,5	14,5	14,5	—		54,5	5
Noce	Danno	436	P	—	—	—	—	—	—	—	—	—	—	—	—	—	—	—	—	—	—	—	—	—	5,0	—	3,0	—	—	—	—	8,0	—		16,0	3
Sporeggio	SPORMAGGIORE	565	P	—	—	—	8,6	—	0,3	—	—	—	—	—	—	—	—	—	—	—	—	—	—	—	—	—	—	—	—	1,5	17,2	4,7	—		32,4	4
Noce	Mezzolombardo	215	P	—	—	—	5,3	—	—	—	—	—	—	—	—	—	—	3,5	—	—	—	—	—	—	5,2	—	—	—	—	0,2	4,5	13,6	—		32,3	5
Avisio	Mazzin	1479	P	—	—	—	6,4	1,1	—	—	0,2	—	—	—	—	—	—	—	—	—	—	—	—	—	1,0	0,2	—	—	—	0,5	6,4	4,6	—		20,4	5
Tra-vignolo	PASSO ROLLE	1984	P	»	»	»	»	»	»	»	»	»	»	»	»	»	»	»	»	»	»	»	»	»	»	»	»	»	»	»	»	»	»		»	»
	Paneveggio	1520	P	—	—	—	7,0	—	—	—	—	—	—	—	—	—	—	1,7	—	—	—	—	—	—	3,2	—	—	—	—	1,5	5,5	19,6	21,2		59,7	7
	PREDAZZO	1020	P	—	—	—	6,0	—	—	—	—	—	—	—	—	—	—	—	—	—	—	—	—	—	—	—	—	—	—	—	3,5	11,0	—		20,5	3
Avisio	CAVALESE	1014	Pr	—	—	—	4,2	—	—	—	—	—	—	—	—	—	—	2,0	—	—	—	—	—	—	—	—	—	—	—	0,6	1,6	7,6	—		16,0	4
Cadino	Cadino di Fiemme	1150	P	—	—	—	5,0	—	—	—	—	—	—	—	—	—	—	—	—	—	—	—	—	—	3,0	—	—	—	—	—	5,0	12,0	—		25,0	4
Avisio	Anterivo	1209	P	—	—	—	3,0	—	—	—	—	—	—	—	—	—	—	3,5	—	—	—	—	—	—	2,0	—	—	—	—	0,5	4,0	8,0	—		21,0	5
	Cembra	662	P	—	—	—	—	—	—	—	—	—	—	—	—	—	—	2,5	—	—	—	—	—	—	1,2	—	—	—	—	—	—	16,0	—		19,7	3
	POZZOLAGO	460	Pr	—	—	—	6,8	—	—	—	—	—	—	—	—	—	—	3,2	—	—	—	—	—	—	0,4	—	—	—	—	—	3,8	18,6	—		24,8	4
	Lavis	230	P	»	»	»	»	»	»	»	»	»	»	»	»	»	»	»	»	»	»	»	»	»	»	»	»	»	»	»	»	»	»		»	»
	TRENTO	312	P	—	—	—	4,8	—	—	—	—	—	—	—	—	—	—	0,4	—	—	—	—	—	—	—	—	—	—	—	1,0	5,4	14,2	—		25,8	4
Fersina	S. Orsola	925	P	—	—	—	7,8	—	—	—	—	—	—	—	—	—	—	8,7	—	—	—	—	—	—	0,6	—	—	—	—	—	—	14,2	1,8		33,1	4
Sila	Piazze Pinè	1087	P	—	—	—	9,5	—	—	—	—	—	—	—	—	—	—	5,1	—	—	—	—	—	—	—	—	—	—	—	—	—	12,9	—		27,5	3
	Aldeno	212	P	—	—	—	4,3	—	—	—	—	—	—	—	—	—	—	0,2	—	—	—	—	—	—	0,8	—	—	—	—	—	4,2	15,0	0,3		24,8	3
Cavallino	Serrada	1248	P	—	—	—	—	—	—	—	4,8	—	—	—	—	—	—	—	—	—	—	—	—	—	4,3	—	—	—	—	—	8,7	5,4	—		23,2	4
	FOLGARIA	1168	Pr	—	—	—	2,4	—	—	—	6,6	—	—	—	—	—	—	1,0	—	—	—	—	—	—	1,6	—	—	—	—	8,2	6,0	7,4	—		33,2	7
Leno	Piazza (Terragnolo)	782	P	—	—	—	5,0	—	—	—	—	—	—	—	—	—	—	—	—	—	—	—	—	—	—	—	—	—	—	—	2,0	7,0	5,5		19,5	4
	ROVERETO	211	Pr	—	—	—	2,0	—	—	—	0,2	—	—	—	—	—	—	0,6	—	—	—	—	—	—	—	—	—	—	—	2,4	14,0	2,8	0,2		22,2	4
	Brentonico	670	P	—	—	—	0,4	—	—	—	—	—	—	—	—	—	—	—	—	—	—	—	—	—	—	—	—	—	—	—	35,4		—		35,8	2 ?
Ala	Ronchi	709	P	—	—	—	—	—	—	—	15,5	—	—	—	—	—	—	—	—	—	—	—	—	—	—	—	—	—	—	11,0	10,0	18,0	11,0		65,5	5
	Spiazzi di M. Baldo	930	P	»	»	»	»	»	»	»	»	»	»	»	»	»	»	»	»	»	»	»	»	»	»	»	»	»	»	»	»	»	»		»	»
	Belluno Veronese	148	P	—	—	—	—	—	—	—	—	—	—	—	—	—	—	—	—	—	—	—	—	—	—	—	—	—	—	—	8,4	—	18,3		26,7	2
	Dolcè	115	P	—	—	—	9,8	—	—	—	—	—	—	—	—	—	—	—	—	—	—	—	—	—	—	—	—	—	—	—	17,9	—	—		27,7	2
Tasso	Caprino Veronese	254	P	—	—	—	—	—	—	—	—	—	—	—	—	—	—	—	—	—	—	—	—	—	—	—	—	—	—	—	10,0	—	—		10,0	1
	Affi	188	P	—	—	—	—	—	—	—	—	—	—	—	—	—	—	—	—	—	—	—	—	—	—	—	—	—	—	16,0	26,0	—	8,0		50,0	3
	VERONA	60	P	—	—	—	—	—	—	—	4,5	—	—	—	—	—	—	—	—	—	—	—	—	—	—	—	—	—	—	—	—	—	—		4,5	1
Valpantena	Fosse di S. Anna	945	P	—	—	—	—	—	—	—	3,1	—	—	—	—	—	—	—	—	—	—	—	—	—	—	—	—	—	—	P	P	P	—		3,1 p	4 ?
	Cerro Veronese	729	P	»	»	»	»	»	»	»	»	»	»	»	»	»	»	»	»	»	»	»	»	»	»	»	»	»	»	»	»	»	»		»	»
	MARZANA	166	Pr	»	»	»	»	»	»	»	»	»	»	»	»	»	»	»	»	»	»	»	»	»	»	»	»	»	»	»	»	»	»		»	»
Squaranto	Roverè Veronese	847	P	»	»	»	»	»	»	»	»	»	»	»	»	»	»	»	»	»	»	»	»	»	»	»	»	»	»	»	»	»	»		»	»
Chiampo	Campo d'Albero	901	P	—	—	—	0,8	—	—	—	9,4	—	—	—	—	—	—	11,4	—	—	—	—	—	—	—	—	—	—	—	7,6	28,6	18,5	10,4		78,7	6
	Campanella d'Altissimo	720	P	—	—	—	—	—	—	—	—	—	—	—	—	—	—	15,2	—	—	—	—	—	—	—	—	—	—	—	40,0		—	10,0		65,2	4 ?
	CHIAMPO	180	Pr	—	—	—	—	—	—	—	2,0	—	—	—	—	—	—	0,6	0,2	—	—	—	—	—	—	—	—	—	—	14,6	—	—	0,2		16,7	2

PIANURA FRA BRENTA E ADIGE

Bacchiglione Gorzone	Camisano	24	P	—	—	—	—	—	—	—	—	—	—	—	—	—	—	—	—	—	—	—	—	—	—	—	—	—	—	25,0	14,7	—	17,0		56,7	3
	PADOVA	12	Pr	—	—	—	—	—	—	—	0,2	—	—	—	—	—	—	—	—	—	—	—	—	—	—	—	—	—	—	10,6	31,4	0,4	4,8		47,4	3
	Saonara	10	P	—	—	—	—	—	—	—	—	—	—	—	—	—	—	—	—	—	—	—	—	—	—	—	—	—	—	27,2	10,3	—	7,3		44,8	3

Bacino secondario	Stazione	Quota sul livello mare	Tipo dello strumento	1	2	3	4	5	6	7	8	9	10	11	12	13	14	15	16	17	18	19	20	21	22	23	24	25	26	27	28	29	30		Totale mensile	Numero dei giorni piovosi
	(segue)																																			
Brenta-Bacch.	PIOVE DI SACCO	7	Pr	—	—	—	—	—	—	—	—	—	—	—	—	—	—	—	—	—	—	—	—	—	—	—	—	—	—	17,8	4,6	3,2	8,4		34,0	4
	BOVOLENTA	7	Pr	—	—	—	—	—	—	—	—	—	—	—	—	—	—	—	—	—	—	—	—	—	—	—	—	—	—	24,6	4,0	2,2	0,8		31,4	3
	S. MARGH. DI CODEVIGO	4	Pr	—	—	—	—	0,2	—	—	—	—	—	—	—	—	—	—	—	—	—	—	—	—	—	—	—	—	—	15,0	3,0	0,8	7,7		26,5	3
Bacchiglione-Gorzone	COLLE VENDA	580	Pr	—	—	—	—	—	—	—	1,0	—	—	—	—	—	—	—	—	—	—	—	—	—	—	—	—	—	—	23,8	14,6	4,6	1,8		45,8	5
	ZOVENCEDO	280	Pr	—	—	—	1,4	—	—	—	—	0,2	—	—	—	—	—	0,2	—	—	—	—	—	—	—	—	—	—	—	20,2	12,2	3,6	—		37,8	4
	CAL DI GUA'	60	Pr	—	—	—	—	—	—	—	4,0	—	—	—	—	—	—	—	—	—	—	—	—	—	—	—	—	—	—	14,5*	14,9*	5,3*	—		38,7	4
	Longare	29	P	—	—	—	—	—	—	—	—	—	—	—	—	—	—	—	—	—	—	—	—	—	—	—	—	—	—	31,0	12,2	2,7	10,0		55,9	4
	COLOGNA VENETA	24	Pr	—	—	—	0,6	—	—	—	8,4	—	—	—	—	—	—	—	—	—	—	—	—	—	—	—	—	—	—	13,4	28,2	8,0	—		55,6	4
	Montegaldella	23	P	»	»	»	»	»	»	»	»	»	»	»	»	»	»	»	»	»	»	»	»	»	»	»	»	»	»	»	»	»	»		»	»
	Noventa Vicentina	16	P	—	—	—	—	—	—	—	—	—	—	—	—	—	—	—	—	—	—	—	—	—	—	—	—	—	—	21,4	14,0	—	—		35,4	2
Bacchiglione-Gorzone-Adige	Montagnana	14	P	—	—	—	—	—	—	—	2,7	—	—	—	—	—	—	—	—	—	—	—	—	—	—	0,6	—	—	—	20,5	25,2	4,3	—		53,3	4
	Este	13	P	—	—	—	—	—	—	—	—	—	—	—	—	—	—	—	—	—	—	—	—	—	—	—	—	—	—	23,7	14,2	0,6	—		38,5	2
	Battaglia Terme	11	P	—	—	—	—	—	—	—	—	—	—	—	—	—	—	—	—	—	—	—	—	—	—	—	—	—	—	48,0					48,0	3 ?
	Casal Ser Ugo	8	P	—	—	—	—	—	—	—	—	—	—	—	—	—	—	—	—	—	—	—	—	—	—	—	—	—	—	32,2	9,5	—	9,2		50,9	3
	Bagnoli di Sopra	6	P	—	—	—	—	—	—	—	—	—	—	—	—	—	—	—	—	—	—	—	—	—	—	—	—	—	—	45,1	[10,0]	6,9	—		[62,0]	3
	Cona	4	P	»	»	»	»	»	»	»	»	»	»	»	»	»	»	»	»	»	»	»	»	»	»	»	»	»	»	»	»	»	»		»	»
	Albaredo d'Adige	24	P	—	—	—	1,1	—	—	—	2,0	—	—	—	—	—	—	—	—	—	—	—	—	—	—	—	—	—	—	9,2	[10,0]	—	—		[23,3]	4
	Stanghella	7	P	—	—	—	—	—	—	—	—	—	—	—	—	—	—	—	—	—	—	—	—	—	—	—	—	—	3,2	4,1	12,8	3,8	2,5		26,1	5
	CAVANELLA MOTTE	1	Pr	—	—	—	0,2	0,2	—	—	—	—	—	—	—	—	—	—	—	—	—	—	—	—	—	—	—	—	—	5,4	3,1	4,9	1,6		15,0	4

PIANURA FRA ADIGE E PO

Bacino secondario	Stazione	Quota sul livello mare	Tipo dello strumento	1	2	3	4	5	6	7	8	9	10	11	12	13	14	15	16	17	18	19	20	21	22	23	24	25	26	27	28	29	30		Totale mensile	Numero dei giorni piovosi
Adige-Tartaro	Villafranca Veronese	54	P	—	—	—	—	—	—	—	—	—	—	—	—	—	—	—	—	—	—	—	—	—	—	—	—	—	—	6,4	13,2	—	10,0		29,6	3
	Ca' di David	49	P	—	—	—	1,0	—	—	—	4,8	—	—	—	—	—	—	1,0	—	—	—	—	—	—	—	—	—	—	—	2,0	25,0	—	5,0		38,8	6
	Bovolone	24	P	»	»	»	»	»	»	»	»	»	»	»	»	»	»	»	»	»	»	»	»	»	»	»	»	»	»	»	»	»	»		»	»
	TORRETTA VENETA	10	Pr	»	»	»	»	»	»	»	»	»	»	»	»	»	»	»	»	»	»	»	»	»	»	»	»	»	»	»	»	»	»		»	»
	BOTTI BARBARIGHE	7	Pr	—	—	—	—	0,2	—	—	—	—	—	—	—	—	—	—	—	—	—	—	—	—	—	—	—	—	—	17,2	3,2	2,0	—		22,6	3
	ROVIGO	7	Pr	»	»	»	»	»	»	»	»	»	»	»	»	»	»	»	»	»	»	»	»	»	»	»	»	»	»	»	»	»	»		»	»
	S. Martino di Venezze	6	P	—	—	—	—	—	—	—	—	—	—	—	—	—	—	—	—	—	—	—	—	—	—	—	—	—	—	50,7					50,7	3 ?
	Pizzon	6	P	—	—	—	—	—	—	—	—	—	—	—	—	—	—	—	—	—	—	—	—	—	—	4,4	—	—	—	17,6	3,0	7,0	—		32,0	4
Tartaro-Canal Bianco-Po	Castelnuovo Veronese	130	P	—	—	—	0,8	—	—	—	—	—	—	—	—	—	—	—	—	—	—	—	—	—	—	—	—	—	—	11,5	29,7	1,4	—		43,4	3
	Roverbella	42	P	»	»	»	»	»	»	»	»	»	»	»	»	»	»	»	»	»	»	»	»	»	»	»	»	»	»	»	»	»	»		»	»
	NOGAROLE ROCCA	36	Pr	—	—	—	2,0	—	—	—	10,6	—	—	—	—	—	—	—	—	—	—	—	—	—	—	—	—	—	—	5,2	26,6	4,6	—		49,0	5
	Castel d'Ario	24	P	—	—	—	—	—	—	—	8,8	—	—	—	—	—	—	—	—	—	—	—	—	—	—	—	—	—	—	—	8,0	6,0	—		22,8	3
	Governolo	16	P	—	—	—	—	—	—	—	0,4	—	—	—	—	—	—	—	—	—	—	—	—	—	—	—	—	—	—	7,1	18,5	8,7	—		34,7	3
	Ostiglia	13	P	—	—	—	—	—	—	—	—	—	—	—	—	—	—	—	—	—	—	—	—	—	—	—	—	—	—	8,8	—	7,2	—		16,0	2
	Castelmassa	12	P	—	—	—	—	—	—	—	—	—	—	—	—	—	—	—	—	—	—	—	—	—	—	»	»	»	»	25,0	4,5	»	»		»	»
	Fiesso Umbertiano	9	P	—	—	—	0,5	—	—	—	—	—	—	—	—	—	—	—	—	—	—	—	—	—	—	—	—	—	—	14,0	5,0	5,3	—		24,8	3
	Isola del Mezzano	3	P	»	»	»	»	»	»	»	»	»	»	»	»	»	»	»	»	»	»	»	»	»	»	»	»	»	»	»	»	»	»		»	»
	MOTTA DI LAMA	3	Pr	—	—	—	—	—	—	—	—	—	—	—	—	—	—	—	—	—	—	—	—	—	—	3,4	—	—	—	22,0	3,0	3,0	—		31,4	4
	CROCE DI BARICETTA	3	Pr	—	—	—	—	—	—	—	—	—	—	—	—	—	—	—	—	—	—	—	—	—	—	—	—	—	—	15,0	3,2	2,2	—		20,4	3
	Ca' Cappellino	2	P	»	»	»	»	»	»	»	»	»	»	»	»	»	»	»	»	»	»	»	»	»	»	»	»	»	»	»	»	»	»		»	»
	Sadocca (Idrovora)	1	P	—	—	—	—	—	—	—	—	—	—	—	—	—	—	—	—	—	—	—	—	—	—	—	—	—	—	9,2	8,7	3,6	—		21,5	3
	CA' MELLO (Idrovora)	1	Pr	—	—	—	0,2	0,2	—	—	—	—	—	—	—	—	—	0,2	—	—	—	—	—	—	—	—	—	—	—	18,2	2,6	6,6	—		20,0	3

Corpo d'acqua	Stazione	Tipo dello strumento	1	2	3	4	5	6	7	8	9	10	11	12	13	14	15	16	17	18	19	20	21	22	23	24	25	26	27	28	29	30	Media mensile	Ore dell'osservazione
DAL PIUGA ALL'ISONZO																																		
Piuca	Prestrane	I	»	»	»	»	»	»	»	»	»	»	»	»	»	»	»	»	»	»	»	»	»	»	»	»	»	»	»	»	»	»	»	»
Aesa	Ponte di Barbana *	I	65	65	60	60	50	50	55	55	60	60	60	55	55	55	55	60	60	60	65	70	70	70	75	75	80	85	85	85	90	90	66	7
Quisio	Pinguente	I	8	8	8	8	8	8	8	8	8	8	8	8	8	8	8	8	8	8	8	8	8	8	14	10	10	10	10	10	10	40	10	7
	Levade	I	134	134	133	132	137	136	136	134	133	132	131	130	130	129	128	127	127	126	126	126	125	125	210	208	205	202	200	196	238	352	133	8
Bottenega	Ponte S. Lazzaro	I	130	130	130	132	132	132	131	131	131	131	131	131	131	130	130	130	129	129	129	128	128	128	138	137	135	134	133	133	141	165	133	8
ISONZO																																		
Isonzo	Log	I	106	105	105	107	109	114	108	106	105	104	103	102	102	101	100	101	102	103	104	105	106	107	108	109	109	110	112	135	136	136	109	12
	Caporetto (a valle)	I	28	25	21	42	35	31	27	24	23	23	22	22	21	20	20	19	19	18	18	18	17	17	17	16	16	15	18	20	35	42	23	8
Idria	Idria Inferiore	I	20	18	17	80	50	32	26	22	22	20	18	16	15	14	20	18	15	14	13	12	10	46	36	26	17	16	26	50	60	120	29	9
	Tribussa Inferiore	I	90	88	87	109	108	99	92	90	88	86	84	82	84	80	86	81	80	78	77	76	76	89	98	87	83	80	81	134	142	147	92	8
Baccia	BACCIA DI MODREA	Ir	40	40	40	60	48	44	42	40	40	39	39	39	38	38	40	38	36	36	36	36	36	38	37	36	36	36	36	40	43	47	40	12
Vipacco	Vipacco	I	32	32	32	33	33	30	30	30	30	30	29	29	29	29	29	29	29	29	29	29	29	34	40	42	36	35	32	32	54	81	34	12
	MONTESPINO	I	24	23	27	20	19	18	18	18	19	19	20	20	20	19	19	19	20	20	20	20	23	23	45	40	36	30	30	20	60	130	28	12
	Rubbia *	I	22	20	20	65	58	46	30	25	23	22	21	20	20	20	18	18	18	16	16	16	38	30	25	20	18	35	42	135	265	142	42	9
Torre	Tarcento	I	48	46	46	60	49	48	42	42	42	41	40	39	39	38	38	38	38	38	38	37	37	35	34	32	32	32	32	30	33	33	39	12
Natisone	Cividale	I	42	44	44	42	42	40	40	40	40	36	36	38	38	40	40	44	44	44	44	42	42	48	48	52	54	58	80	140	96	84	51	13
DRAVA																																		
Drava	Veraciaco	I	9	6	7	6	6	5	4	4	4	4	3	2	2	2	2	2	2	2	2	2	2	3	4	4	4	5	5	4	3	4	4	8
CORSI D'ACQUA MINORI FRA ISONZO-TAGLIAMENTO																																		
Turgnano	Muzzana	I	50	50	52	52	54	54	55	55	55	57	57	57	58	58	57	57	58	59	59	58	59	59	58	59	59	60	63	64	65	65	57	12
Stella	Sterpo	I	43	41	40	39	48	40	39	39	38	38	38	37	37	36	37	37	37	36	36	36	35	35	36	36	36	37	61	80	72	49	42	8
	Fornaci Anzil	I	87	87	86	99	93	86	86	86	86	86	85	85	85	84	84	83	83	83	83	82	82	82	82	82	82	83	83	91	100	107	86	7
	Flambruzzo	I	54	54	54	54	54	54	54	54	54	55	55	55	55	55	55	55	55	55	55	55	55	55	55	54	54	54	69	73	69	68	57	12
	Casale Sacile	I	62	62	61	61	61	61	63	65	64	63	63	62	62	62	63	63	63	62	62	61	62	65	63	61	60	60	75	75	82	74	64	12
Torsa	Torsa	I	34	34	34	35	34	34	39	37	38	36	35	35	35	34	31	40	37	29	30	30	32	31	34	33	35	37	40	42	41	40	35	8
	Casale Gambellini	I	23	23	22	27	23	22	22	22	22	21	21	21	20	20	20	20	20	20	20	19	19	19	19	18	18	26	36	35	25	45	23	12
Stella	PRECENICCO *	I	60	33	42	75	46	64	83	90	88	74	102	99	79	98	48	34	23	36	50	32	68	94	74	85	84	106	125	108	86	45	71	varia
	STERPO DEL MORO *	I	»	»	»	»	»	»	»	»	»	»	»	»	»	»	»	»	»	»	»	»	»	»	»	»	»	»	»	»	»	»	»	12
TAGLIAMENTO																																		
Tagliamento	Ponte Fasni	I	36	36	36	36	34	34	33	33	33	32	31	31	31	31	31	31	31	31	31	31	31	31	31	30	30	30	30	30	30	30	32	12
Gleri	alla confluenza	I	33	33	33	33	32	32	32	32	32	31	31	31	32	32	33	33	33	33	33	33	32	32	31	30	30	30	30	30	30	30	32	12

Corso d'acqua	Stazione	Tipo dello strumento	1	2	3	4	5	6	7	8	9	10	11	12	13	14	15	16	17	18	19	20	21	22	23	24	25	26	27	28	29	30	Media mensile	Oms. dell'osservazione
	(segue)																																	
Tagliamento	PONTE SACROVIT	I	28	28	30	30	30	32	27	25	22	20	20	20	20	20	20	20	20	20	20	20	20	20	20	20	20	22	22	22	25	28	23	8
Tagliamento	CASALE D'AVARIIS	I	56	55	54	62	55	52	50	48	47	46	47	48	50	51	53	51	50	49	50	50	50	49	48	47	45	43	42	44	49	47	50	9
Lumiei	LA MAINA (Briglia superiore)	I	8	8	8	8	8	6	6	6	6	6	6	6	6	6	6	6	6	6	6	6	6	4	4	4	4	4	4	4	4	6	6	12
Lumiei	PLAN DAL SAC (Ampezzo)	Ir	80	79	80	88	79	78	76	76	74	74	75	77	76	76	78	78	78	78	78	78	76	74	74	74	74	73	75	75	77	75	77	12
Fiumicina	Entrampo	I	58	58	58	58	57	57	57	56	56	55	55	56	57	58	58	59	62	60	59	58	57	57	56	56	55	55	56	56	57	57	57	varia
Bût	S. Nicolò	I	40	40	41	41	41	42	42	42	43	43	43	44	44	45	45	45	45	45	45	46	46	46	46	52	52	52	50	50	49	50	45	13
Chiarsò	Ponte Lovea	I	56	55	58	60	57	57	55	53	50	48	47	47	48	49	51	52	53	53	53	52	51	51	51	51	51	52	51	51	50	50	52	varia
Fella	Malborghetto	I	124	122	120	135	132	130	128	125	120	120	118	118	116	116	116	116	116	116	116	116	116	116	116	116	116	118	126	125	125	125	121	10
Pontebbana	Pontebba	I	59	58	57	57	57	58	58	58	57	57	58	58	58	58	59	58	58	57	57	57	57	57	57	57	56	57	56	59	62	60	58	12
Dogna	Dogna (a monte)	I	5	5	5	5	9	7	6	5	5	5	4	4	4	4	3	3	3	3	3	3	2	2	2	2	2	2	30	27	20	15	6	8
Fella	DOGNA	I	16	11	16	21	13	9	7	6	5	2	0	0	1	4	5	4	3	2	2	1	1	0	3	4	4	6	7	11	9	9	6	8
Raccolana	CHIUSAFORTE (Pian d. Bage)	I	31	31	32	32	32	32	32	31	31	31	30	30	30	30	30	29	29	28	28	28	28	29	29	29	29	28	28	37	35	33	30	15
Raccolana	Resiutta	I	65	64	63	61	60	60	59	58	58	57	56	56	55	55	55	54	54	54	53	53	53	53	52	52	52	56	72	98	80	66	59	9
Fella	Moggio Udinese	I	148	145	143	150	145	140	140	140	138	138	136	136	135	133	131	129	129	127	127	125	125	123	120	118	115	120	127	140	140	140	133	12
Tagliamento	Pioverno	I	114	112	112	112	100	99	99	97	97	90	90	90	90	90	90	88	85	85	85	86	87	87	87	87	87	87	85	100	100	99	94	7
Tagliamento	VENZONE	I	125	122	120	117	113	110	108	107	105	102	101	100	98	97	96	95	94	93	92	91	90	90	89	88	88	87	86	172	161	156	106	8
Lago di Cavazzo	Interneppo	I	41	40	39	39	38	37	37	36	36	35	34	34	33	33	33	32	32	32	32	31	30	30	30	29	29	29	31	44	60	75	36	12
Tagliamento	Fraforeano	I	53	53	52	50	50	50	49	48	48	48	46	46	45	44	43	43	43	43	43	41	40	40	38	37	37	36	38	39	60	61	45	9

LIVENZA

Corso d'acqua	Stazione	Tipo dello strumento	1	2	3	4	5	6	7	8	9	10	11	12	13	14	15	16	17	18	19	20	21	22	23	24	25	26	27	28	29	30	Media mensile	Oms. dell'osservazione
Sorgenti Gorgazzo	Gorgazzo	I	100	97	95	96	94	92	90	86	82	80	80	80	79	79	78	78	77	76	75	74	73	72	70	69	68	67	66	68	74	75	80	9
Livenza	FIASCHETTI DI CANEVA *	Ir	291	287	281	283	278	274	263	268	261	258	255	253	245	251	250	249	247	246	246	244	244	244	244	242	240	238	239	238	252	254	255	8
Meschio	Schiavoi *	I	136	135	137	138	135	136	136	136	136	135	135	85	85	84	84	84	84	82	83	82	83	82	80	80	80	82	83	90	92	96	103	12
Livenza	S. Cassiano *	I	110	114	120	120	114	116	118	107	110	104	100	102	106	106	98	100	106	104	100	100	102	104	110	116	112	120	116	110	108	100	108	12
Meduna	PONTE NAVARONS	I	72	75	78	80	80	80	82	83	85	87	89	89	88	88	88	87	87	87	87	87	87	86	86	86	86	85	85	85	85	84	84	varia
Cellina	Stich *	I	64	60	59	59	58	58	58	58	58	58	56	56	56	56	56	56	56	65	65	56	56	56	56	56	56	55	55	55	59	58	56	varia
Settimana	Stalli Nucci *	I	45	44	44	43	43	43	42	42	40	40	40	39	39	38	38	38	39	39	40	40	40	39	39	39	39	39	39	38	38	39	39	varia
Cimolaiana	CIMOLAIS	Ir	70	70	72	74	71	70	70	68	68	69	69	70	72	72	73	73	72	72	72	74	74	74	74	74	74	76	76	76	78	78	73	varia
Cellina	MEZZOCANALE *	Ir	60	55	55	55	55	55	55	54	54	54	54	54	54	53	53	53	53	53	52	52	52	52	52	51	51	51	51	55	54	54	54	varia
Cellina	Diga Cellina	I	»	»	»	»	»	»	»	»	»	»	»	»	»	»	»	»	»	»	»	»	»	»	»	»	»	»	»	»	»	»	»	»
Meduna	Visinale *	I	25	24	21	23	21	25	20	19	18	22	20	21	18	20	19	21	23	19	17	16	15	13	18	15	13	14	12	10	13	10	18	12
Livenza	Meduna di Livenza *	I	16	24	32	44	46	40	38	44	38	30	30	40	44	48	46	38	36	36	40	44	38	46	40	42	36	36	36	38	36	8	37	12
Livenza	Motta di Livenza *	I	43	45	75	60	65	70	74	88	90	78	82	85	80	72	80	74	70	72	75	76	82	85	82	84	82	80	72	50	54	58	71	8

Corso d'acqua	Stazione	Tipo dello strumento	1	2	3	4	5	6	7	8	9	10	11	12	13	14	15	16	17	18	19	20	21	22	23	24	25	26	27	28	29	30		Media mensile	Ora dell'osservazione
	PIAVE																																		
Piave	Ponte Cordevole	I	78	78	78	77	77	76	76	77	77	78	78	75	76	76	77	77	76	76	76	76	75	75	75	71	71	71	72	72	72	72		75	varia
Silvella	Cima Canale	I	20	20	20	22	22	20	20	20	20	20	20	20	25	25	24	25	25	25	26	26	26	26	24	24	24	21	21	23	21	20		22	12
Piave	PRESENAIO (Ponte)	Ir	64	68	68	68	65	64	62	58	58	59	61	64	67	65	67	67	65	65	64	68	67	67	62	61	63	61	68	69	60	60		64	varia
Frisone	Campolongo (P.te Mazzetti)	I	10	10	9	9	10	10	10	10	10	10	10	11	11	11	12	12	12	12	12	13	14	12	10	9	8	8	9	8	10	10		10	varia
Padola	Ponte Padola	I	22	22	23	25	22	22	20	19	19	19	22	21	26	24	26	24	27	24	26	24	24	23	21	19	18	18	19	18	18	18		12	varia
Digon	Volta di Tamber	I	14	14	16	16	16	16	16	16	16	17	16	17	18	18	20	20	21	24	26	28	27	28	26	26	20	20	22	24	24	24		20	12
Piave	PONTE DELLA LASTA	Ir	54	54	59	55	55	55	45	39	39	38	38	40	40	40	42	40	40	44	44	44	44	38	35	35	35	33	33	33	33	33		42	12
Ansiei	AURONZO	Ir	52	50	51	54	52	51	51	49	49	49	50	51	53	53	54	52	51	52	51	51	51	51	51	50	50	50	51	52	51	50		51	12
Piave	LOZZO DI CADORE *	Ir	50	75	89	93	90	88	104	70	70	87	92	90	89	107	73	90	36	35	35	35	35	36	34	33	33	33	33	34	91	76		65	12
Boite	Podestagno	I	25	27	28	28	28	28	28	27	27	27	27	31	33	35	35	37	37	37	38	38	38	38	35	31	31	28	28	28	30	30		31	11
	VODO DI CADORE	Ir	61	62	63	66	62	61	58	56	54	54	57	57	61	63	64	64	64	65	66	66	66	66	63	60	58	58	59	60	61	60		61	12
Piave	PERAROLO *	Ir	88	80	90	98	92	91	103	68	67	82	87	87	85	109	75	89	54	57	56	56	66	59	52	48	47	46	48	48	88	73		73	12
Vajont	ERTO (Caldaia)	Ir	»	43	43	44	42	42	39	39	39	39	37	37	37	37	37	37	37	37	37	37	37	36	36	36	36	35	35	36	36	36		»	12
Maè	MUDA MAÈ (Longarone)	Ir	84	80	84	92	75	71	64	55	52	56	56	59	63	66	67	67	63	64	66	62	64	61	56	52	50	48	48	50	56	54		63	12
Piave	PONTE NELLE ALPI *	Ir	6	8	14	12	10	9	9	8	8	9	42	38	34	64	46	50	52	69	60	61	71	101	50	58	91	92	91	92	96	88		48	12
	Belluno *	I	»	»	»	»	»	»	»	»	»	»	»	»	»	»	»	»	»	»	»	»	»	»	»	»	»	»	»	»	»	»		»	»
Cordevole	Digonera	I	25	25	25	24	24	24	23	22	22	21	28	33	34	33	33	33	33	33	34	30	30	27	25	24	23	22	22	22	23	23		27	varia
Pettorina	Malga Ciapela	I	12	12	12	13	13	13	13	13	12	12	13	13	14	14	15	15	16	16	17	17	17	17	17	17	17	17	17	17	17	16		15	8
Fiorentina	Pezzegh	I	23	25	28	29	32	35	39	42	42	44	43	46	49	47	45	45	46	46	43	41	39	40	40	40	39	37	35	34	33	32		39	varia
Cordevole	Caprile	Ir	39	41	45	45	47	49	53	55	55	57	56	59	62	60	58	57	59	59	56	54	56	57	57	56	55	53	51	51	50	49		53	12
	MAS *	Ir	57	56	68	70	52	52	52	46	44	44	44	50	52	54	54	53	52	56	56	56	56	55	52	49	47	49	46	50	48	48		53	12
Mis	CAMOLINO	Ir	16	16	16	19	14	14	14	12	11	11	10	11	14	15	16	15	14	14	14	14	14	13	11	9	9	12	13	14	15	14		13	12
Piave	SEGUSINO *	Ir	142	138	137	135	134	130	128	123	123	121	142	140	146	142	140	150	148	156	146	143	146	154	150	135	142	140	143	144	149	149		141	12
	NERVESA DELLA BATTAGLIA *	Ir	66	65	62	62	60	58	55	53	47	43	52	61	63	57	63	65	63	63	63	63	63	69	63	44	49	58	59	57	64	72		59	12
	CORSI D'ACQUA MINORI FRA TAGLIAMENTO E PIAVE																																		
Meldar	CORBOLONE *	Ir	130	126	125	126	123	126	127	129	126	127	128	129	130	129	139	122	126	129	124	129	129	129	126	130	129	126	133	136	148	141		129	12
	BRENTA																																		
Lago di Caldonazzo	TENNA	Ir	82	81	81	80	80	79	78	78	77	76	75	74	74	73	73	72	72	71	70	69	69	69	68	67	67	66	66	67	67	67		73	12
Lago di Levico	LEVICO	Ir	100	100	100	100	100	100	100	99	99	99	99	99	99	99	98	98	98	98	98	98	98	97	97	97	96	96	96	97	97	98		98	12
Brenta	LEVICO-CERVIA	Ir	36	33	36	35	35	34	33	33	34	35	35	33	34	33	33	35	35	34	33	34	33	33	32	32	32	32	33	34	34	33		34	12
	Ospedaletto	I	32	32	33	34	35	36	36	35	35	34	33	32	31	30	30	30	30	30	30	30	31	31	31	31	29	29	29	29	30	30		32	12

Corso d'acqua	Stazione	Tipo dello strumento	1	2	3	4	5	6	7	8	9	10	11	12	13	14	15	16	17	18	19	20	21	22	23	24	25	26	27	28	29	30	Media mensile	Ora dell'osservazione
	(segue)																																	
Cismon	Ponte S. Silvestro	I	54	53	50	50	50	49	49	49	50	50	50	51	51	51	52	51	50	50	51	51	52	53	53	53	54	54	55	56	56	55	52	12
Brenta	SARSON DI BASSANO	Ir	5	4	4	0	3	11	20	26	40	45	40	33	28	27	23	20	20	20	23	25	27	29	40	45	20	»	»	»	»	»	»	12
	Bassano del Grappa	I	93	88	85	80	80	75	74	70	70	68	68	65	65	64	64	64	64	62	62	62	60	60	60	63	63	67	70	75	75	73	70	9
	Ponte della Friola	I	52	45	42	40	45	50	47	43	40	37	39	35	40	32	38	42	45	40	40	35	34	36	38	38	40	42	40	45	50	47	41	12
	LIMENA	Ir	32	30	36	35	33	28	10	15	10	4	16	68	5	4	0	8	8	2	2	4	8	10	10	58	18	6	4	2	10	13	13	12
Muson del Sassi	Ponte Pennello *	I	120	122	117	117	113	113	115	112	112	112	117	108	106	110	107	109	105	105	108	106	106	108	105	106	113	108	142	135	132	118	114	12

CORSI D'ACQUA MINORI FRA PIAVE E BRENTA

Corso d'acqua	Stazione	Tipo dello strumento	1	2	3	4	5	6	7	8	9	10	11	12	13	14	15	16	17	18	19	20	21	22	23	24	25	26	27	28	29	30	Media mensile	Ora dell'osservazione
Sile	CASIER *	Ir	20	20	12	11	11	12	12	11	11	12	12	13	14	13	12	12	12	11	11	11	11	11	11	11	11	16	34	40	37	30	16	12
	Musestre *	I	40	42	40	42	44	46	43	50	52	50	46	60	59	49	44	44	41	44	43	44	45	65	48	49	45	64	82	84	88	70	52	12
	Trepalade *	I	80	82	85	86	84	82	80	81	79	78	85	76	77	77	78	80	81	81	82	85	90	91	92	94	95	96	97	98	101	102	85	12
Zero	Mogliano Veneto (Villa Antonina) *	I	62	60	55	50	45	48	50	45	50	45	50	50	55	50	40	40	45	50	40	40	45	50	40	35	40	40	80	85	80	75	51	13
Marzenego	Venezia-Zelarino *	I	46	52	56	48	60	44	67	54	63	70	81	76	72	66	69	54	61	70	64	68	74	66	59	63	56	70	76	63	68	74	64	13

BACCHIGLIONE

Corso d'acqua	Stazione	Tipo dello strumento	1	2	3	4	5	6	7	8	9	10	11	12	13	14	15	16	17	18	19	20	21	22	23	24	25	26	27	28	29	30	Media mensile	Ora dell'osservazione
Bacchiglione	VICENZA (Ponte degli Angeli)	Ir	»	»	»	»	»	»	»	»	»	»	»	»	»	»	»	»	»	»	»	»	»	»	»	»	»	»	»	»	»	»	»	»
Astico	Seghe di Velo	I	10	5	5	5	5	0	0	0	0	0	5	5	5	8	8	8	8	10	10	10	12	12	12	12	15	15	15	15	15	15	6	13
Tesina Vicentino	Bolzano Vicentino *	I	46	46	48	48	48	48	48	48	50	50	50	50	50	50	50	50	50	50	50	50	50	50	50	50	50	50	50	48	48	48	49	12
Bacchiglione	Longare *	I	76	45	47	46	45	44	47	48	47	48	48	49	45	46	55	46	46	45	44	43	43	48	46	45	46	50	71	74	87	72	51	12
	MONTEGALDELLA *	Ir	38	38	43	40	44	47	48	34	40	39	38	34	38	37	30	36	34	32	38	30	29	26	24	19	23	24	38	35	47	»	»	12
	S. Marco *	I	265	268	268	271	273	276	274	271	273	273	274	273	270	264	265	272	273	275	274	277	276	284	281	283	280	277	276	278	263	299	273	12
Tesina	Ponte Pedagni (Vicenzano)	I	73	71	69	63	61	60	61	59	57	55	57	61	63	64	62	60	59	58	57	55	51	49	47	46	45	48	99	121	126	197	68	12
Canale Brentella	Brentelle di Sotto *	I	146	103	105	139	143	88	137	134	93	109	102	134	103	129	131	92	126	128	131	86	131	129	93	98	128	135	104	137	138	122	119	12
Bacchiglione	Bassanello *	I	107	114	123	125	130	109	120	50	118	122	127	50	118	120	128	54	110	110	112	60	127	133	50	134	136	135	150	154	157	152	115	12
Canale di Pontelongo	Bovolenta *	I	110	105	124	91	98	92	57	42	66	51	40	18	54	14	10	61	15	24	31	94	8	20	40	11	7	0	45	9	4	29	44	12
	Pontelongo *	I	80	85	50	40	35	80	45	50	70	50	60	20	70	45	50	70	45	40	25	70	50	30	15	5	0	5	30	70	30	65	46	12
Canale Bisatto	Bomba *	I	69	71	71	72	71	71	70	70	68	66	66	67	67	68	67	65	64	64	63	63	63	61	60	60	58	58	57	57	55	54	65	12
Canale di Battaglia	Battaglia *	I	280	120	»	»	»	»	220	260	200	240	245	248	210	250	260	210	253	257	250	200	260	265	220	250	255	240	220	»	»	»	»	12

AGNO-GUÀ

Corso d'acqua	Stazione	Tipo dello strumento	1	2	3	4	5	6	7	8	9	10	11	12	13	14	15	16	17	18	19	20	21	22	23	24	25	26	27	28	29	30	Media mensile	Ora dell'osservazione
Agno	RECOARO *	Ir	28	26	23	21	21	19	18	21	16	20	19	19	18	18	19	16	13	11	10	11	»	»	»	»	»	»	»	»	»	»	»	12
Guà	PONTE ARZIGNANO	Ir	30	32	25	28	31	33	34	37	35	37	40	42	45	—	—	—	—	—	—	—	—	—	—	—	—	—	—	—	—	—	»	12
	Lonigo	I	91	100	91	90	96	94	92	92	92	92	40	40	40	40	96	95	94	96	94	96	95	94	96	95	»	»	»	»	»	95	»	12
	COLOGNA VENETA	Ir	30	20	14	10	4	1	0	2	4	4	6	13	7	6	14	0	35	35	35	16	10	10	6	7	9	8	8	4	2	12	5	12
Frassine	BORGO FRASSINE *	Ir	180	220	220	220	240	240	240	240	264	270	260	250	250	250	250	250	250	200	240	240	270	270	270	290	290	300	240	290	300	300	254	12

Corso d'acqua	Stazione	TIPO dello strumento	1	2	3	4	5	6	7	8	9	10	11	12	13	14	15	16	17	18	19	20	21	22	23	24	25	26	27	28	29	30	Media mensile	Ore dell'osservazione
	(segue)																																	
Cavo Mistico	Botta di Vighizzolo *	I	66	63	60	57	54	51	49	47	46	46	42	39	36	33	32	31	30	29	29	28	27	27	27	26	26	26	26	25	24	24	38	12
Fratta	Valli Mocenighe	I	223	222	225	225	227	230	230	231	228	229	231	234	237	230	228	225	219	219	220	221	223	220	218	217	213	214	214	218	221	217	224	12
Gorzone	Stanghella	I	229	249	256	260	264	268	270	276	277	279	290	292	294	295	293	292	290	280	280	278	275	275	274	275	275	275	274	274	272	272	275	12
	Taglio Anguillara	I	277	285	294	310	320	322	324	326	328	330	331	332	334	336	337	340	340	341	342	342	343	344	345	347	347	348	349	350	349	347	332	12
	CA' DOLFIN *	Ir	140	131	138	145	160	155	161	170	175	173	158	163	180	171	154	160	157	161	174	169	181	186	190	180	176	172	163	159	160	158	165	12
	Mottacuora *	I	115	105	97	88	81	76	69	62	57	68	80	85	89	92	90	80	75	70	65	68	72	80	78	74	70	67	62	58	54	50	76	12
	ALTO ADIGE																																	
Solda	Prato allo Stelvio	I	»	»	»	»	»	»	»	»	»	»	»	»	»	»	»	»	»	»	»	»	»	»	»	»	»	»	»	»	»	»	»	»
Adige	TEL	I	125	131	128	130	129	128	129	126	126	126	124	125	130	130	132	131	133	131	130	129	130	129	131	133	131	131	128	126	127	128	129	12
Passirio	Saltusio	I	21	18	18	15	12	11	10	17	22	23	20	17	17	17	15	15	15	17	23	28	24	21	20	18	20	25	26	22	20	21	19	6
Adige	PONTE D'ADIGE	I	148	146	152	151	149	148	146	146	148	142	143	145	147	146	146	150	150	150	150	153	149	148	151	150	144	138	142	147	148	145	147	varia
Isarco	Vipiteno	I	115	115	120	120	122	122	124	125	126	127	127	127	127	128	128	128	128	128	130	130	135	140	140	140	140	136	140	140	140	140	130	10
	PRÀ DI SOPRA	Ir	83	84	87	88	87	86	85	78	71	71	72	72	75	79	80	82	94	96	96	97	98	97	94	91	90	89	89	89	88	86	86	12
Lago di Braies	Braies	I	61	62	62	63	63	63	65	65	65	65	67	67	70	71	72	74	77	78	80	84	86	89	93	96	99	104	107	109	113	118	80	12
Braies	S. Vito in Braies	I	23	23	23	23	23	23	24	24	24	24	24	24	24	25	25	25	25	25	25	26	26	26	26	26	26	26	26	26	26	27	25	12
Rienza	Monguelfo (superiore)	I	16	17	18	19	21	20	20	20	19	19	20	21	21	21	21	21	22	22	23	23	23	23	23	23	23	23	22	22	22	22	21	8
	Valdaora	I	13	13	14	14	14	14	14	14	13	13	12	12	12	12	12	12	13	13	13	13	14	14	16	16	16	15	15	14	14	14	14	9
	Brunico	I	78	79	79	79	80	80	81	82	83	84	84	84	84	84	85	85	86	87	87	87	88	88	89	89	89	90	90	90	90	90	85	11-12
Aurino	Sbegona	I	79	80	81	84	83	82	81	81	82	82	84	86	90	96	100	108	110	112	114	116	118	117	116	114	110	109	108	106	105	104	98	13
Rienza	S. Lorenzo	I	78	78	80	87	89	89	89	89	89	93	93	96	96	97	103	104	100	99	99	98	97	96	95	94	93	91	90	91	92	92	93	11-12
Vigilio	Longega	I	34	34	34	34	34	33	33	33	33	33	33	32	32	32	32	32	32	32	32	32	32	32	32	32	32	32	32	33	33	33	33	10
Gadera	Mantana	I	69	70	70	70	69	67	67	66	67	67	68	68	68	69	69	69	69	70	70	70	70	69	68	68	68	67	67	67	68	68	68	11-12
Rienza	Chienes	I	44	48	52	50	46	46	44	40	40	46	48	52	58	60	82	76	74	78	86	88	92	98	94	88	82	78	66	60	62	68	65	8
Rienza	VANDOIES	Ir	114	119	121	124	125	122	120	116	115	114	116	120	126	132	137	140	144	145	147	149	150	149	143	137	133	130	129	129	131	132	130	12
Isarco	BRESSANONE (Ponte Littorio)	Ir	134	149	114	115	115	91	105	104	107	107	105	116	124	128	133	135	138	132	138	142	145	141	136	133	128	129	128	129	129	126	125	12
Gardena	Trattoria Prenè (riva sinistra)	I	23	23	24	25	25	25	26	25	26	26	27	28	28	27	27	27	30	30	32	30	30	31	32	30	28	27	28	28	28	28	27	12
Talvera	Sarentino	I	10	11	12	13	13	13	12	11	11	11	12	14	16	18	20	22	24	25	26	27	28	27	26	26	26	25	23	23	22	21	19	12
	MEDIO E BASSO ADIGE																																	
Adige	BRONZOLO	I	85	85	96	109	113	93	90	75	78	79	80	80	87	93	103	103	104	104	110	108	108	107	113	93	90	88	88	96	96	92	95	varia
	Egna	I	170	156	174	176	162	140	150	150	146	146	152	150	160	168	172	178	178	182	190	186	186	186	180	170	166	160	160	162	170	160	166	8
Noce	PONTE ROVINA *	I	50	51	54	54	60	63	62	62	59	58	57	60	60	61	60	62	62	65	65	65	65	67	67	70	74	77	79	80	85	85	65	8
Rabbi	Fondasio	I	60	60	60	60	60	60	60	60	60	60	60	60	60	60	60	60	60	60	60	60	60	60	60	60	60	65	65	65	65	65	61	9

Corso d'acqua	Stazione	Tipo dello strumento	1	2	3	4	5	6	7	8	9	10	11	12	13	14	15	16	17	18	19	20	21	22	23	24	25	26	27	28	29	30	Media mensile	Ore dell'osservazione
	(segue)																																	
Noce	DERMULO *	Ir	70	88	90	95	88	88	83	82	77	85	72	75	80	85	89	88	88	87	89	87	88	86	79	78	77	75	75	77	77	[77]	82	12
	Zambana *	I	150	145	140	147	140	145	140	138	147	150	155	145	140	147	150	137	145	140	147	155	150	160	155	145	150	155	160	165	170	165	149	8
Avisio	PEZZÈ DI MOENA	Ir	27	27	28	28	28	28	28	28	28	28	29	29	30	31	31	32	34	34	35	35	35	35	33	[33]	[32]	32*	[32]	31*	[31]	31*	31	12
	Predazzo (Ponte alla Stazione)	I	2	3	4	5	6	6	8	10	10	11	11	12	12	13	13	14	14	14	15	15	16	16	16	17	17	18	18	18	18	18	12	7
Travignolo	SOTTOSASSA	I	23	27	27	26	26	25	25	25	24	24	23	23	23	23	37	35	41	41	40	40	40	[40]	39	39	37	36	34	33	[32]	30	32	varia
Avisio	Predazzo (Ponte al Gasse)	I	49	49	47	46	46	46	46	46	45	45	44	44	44	44	38	38	39	40	40	40	41	42	42	43	43	44	45	45	45	45	44	10
	Stramentizzo	I	56	56	55	55	54	54	53	53	54	56	59	62	65	68	68	69	69	70	70	70	70	69	68	67	66	65	64	62	60	59	62	varia
	LAVIS	I	»	»	»	»	»	»	»	»	»	»	»	»	»	»	»	»	»	»	»	»	»	»	»	»	»	»	»	»	»	»	»	12
Adige	TRENTO (Ponte S. Lorenzo)	I	115	116	117	118	120	120	118	115	113	110	90	100	111	120	123	128	137	143	139	134	127	124	124	119	110	102	104	102	99	96	116	12
Fersina	Trento (Ponte Corsalaldo)	I	48	47	46	48	47	46	44	43	42	39	38	38	37	37	40	43	42	40	40	40	40	40	39	38	37	36	37	44	39	37	41	12
Adige	PESCANTINA	Ir	160	174	164	162	164	172	170	166	178	175	182	176	173	174	164	161	163	160	150	155	161	159	155	»	»	»	»	»	»	»	»	12
	Verona * (1)	I	161	178	182	194	200	210	206	214	180	190	184	180	168	164	160	158	152	150	132	148	164	159	128	134	137	110	108	110	98	100	159	12
Alpone	S. Bonifacio	I	23	22	22	21	21	20	18	16	13	11	10	7	5	3	—	—	—	—	—	—	—	—	—	—	—	—	—	—	—	—	»	12
Chiampo	Ponte Marchese	I	—	—	—	—	—	—	—	—	—	—	—	—	—	—	—	—	—	—	—	—	—	—	—	—	—	—	—	—	—	—	»	12
Adige	Albaredo d'Adige	I	233	228	223	218	217	222	223	235	245	247	245	253	254	250	225	230	222	225	220	228	230	232	238	240	244	245	260	250	242	235	235	12
	Legnago (Porto)	I	»	»	»	»	»	»	»	»	»	»	»	»	»	»	»	»	»	»	»	»	»	»	»	»	»	»	»	»	»	»	»	»
	Badia Polesine	I	101	97	94	94	103	104	93	85	85	80	77	75	78	84	90	95	103	107	102	103	108	103	106	101	103	93	95	95	91	100	95	12
	BOARA PISANI	Ir	»	»	»	»	»	»	»	»	»	»	»	»	»	»	»	»	»	»	»	»	»	»	»	»	»	»	»	»	»	»	»	12
	S. Martino di Venezze	I	83	80	68	75	85	80	80	62	62	51	55	48	48	52	53	56	72	73	73	78	68	71	70	70	71	70	66	64	64	62	67	12
	Rottanova	I	136	138	149	151	142	131	144	148	151	160	164	162	165	162	158	161	143	148	152	154	151	157	159	160	164	160	158	161	158	151	153	12
	Cavarzere *	I	93	88	84	80	78	76	75	74	65	57	54	51	44	48	65	62	73	78	81	79	77	72	78	70	66	64	70	75	73	71	71	12

CORSI D'ACQUA MINORI FRA ADIGE E PO

Corso d'acqua	Stazione	Tipo dello strumento	1	2	3	4	5	6	7	8	9	10	11	12	13	14	15	16	17	18	19	20	21	22	23	24	25	26	27	28	29	30	Media mensile	Ore dell'osservazione
Tartaro	Torretta Veneta	I	171	171	160	152	160	162	165	170	175	175	177	180	180	183	188	190	195	195	198	199	207	210	208	215	215	212	218	217	220	220	190	12
Canal Bianco	Canda *	I	131	126	127	124	130	130	130	130	132	135	131	131	135	135	134	133	132	130	128	121	116	109	103	103	108	107	182	196	204	204	135	12
	Pizzon *	I	53	55	53	51	50	49	48	47	46	45	43	43	42	42	42	45	48	51	54	57	61	66	70	72	74	77	79	80	81	83	57	12
	Bosaro *	I	111	104	103	102	106	106	104	103	103	102	102	101	100	100	104	106	104	102	101	98	97	96	95	94	93	92	91	103	104	102	101	12
	Adria *	I	88	81	89	83	86	84	79	76	75	70	72	68	63	61	66	58	59	56	61	64	62	68	71	76	74	77	75	71	69	73	72	12

PO

Corso d'acqua	Stazione	Tipo dello strumento	1	2	3	4	5	6	7	8	9	10	11	12	13	14	15	16	17	18	19	20	21	22	23	24	25	26	27	28	29	30	Media mensile	Ore dell'osservazione
Mincio	Governolo	I	»	»	»	»	»	»	»	»	»	»	»	»	»	»	»	»	»	»	»	»	»	»	»	»	»	»	»	»	»	»	»	»
Po	Ostiglia	I	233	190	168	151	142	134	125	119	113	104	97	89	80	69	58	50	41	35	26	15	1	6	9	13	18	14	17	27	13	10	64	12
	Pontelagoscuro	I	360	249	278	301	318	332	320	339	346	352	362	371	380	391	400	406	421	422	429	430	439	431	433	434	434	437	438	439	441	442	380	12
	Polesella	I	276	229	194	170	155	145	138	132	122	113	106	97	88	82	71	62	54	50	39	27	14	4	2	6	7	8	11	12	2	6	78	12
Po di Goro	Ariano Polesine	I	252	197	167	147	136	128	123	117	112	107	101	97	93	88	83	79	72	64	57	49	40	38	37	40	48	53	62	72	68	62	93	12
Po	Corbola	I	244	190	184	168	167	155	150	147	142	141	135	136	137	130	129	128	127	120	110	100	99	98	91	90	88	87	80	78	78	77	127	12
	Cavanella Po	I	166	127	112	103	92	86	83	96	87	74	72	70	63	60	47	40	30	27	21	22	23	22	12	14	10	9	10	7	5	6	53	12

(1) A seguito del bombardamento del Ponte Umberto le osservazioni dal 25 aprile in poi si debbono ritenere approssimative causa il forte rigurgito prodotto dalle macerie.

PORTATE MEDIE GIORNALIERE E MENSILI

Giorno	QUIETO a Levade Bacino kmq. 252		ISONZO a Log Bacino kmq. 326		BACCIA a Baccia Bacino kmq. 142		VIPACCO a Vipacco (Sorgenti)		VIPACCO a Montespino Bacino kmq. 475		STELLA a Casale Sacile (Risorgive)		TAGLIAMENTO a Ponte Fasui Bacino kmq. 18		GIAF alla confluenza Bacino kmq. 9,6		TAGLIAMENTO a P. Sacrovit Bacino kmq. 130		TAGLIAMENTO a Casali d'Avariis Bacino kmq. 201	
	Altezza idrometrica I cm.	Portata in mc/sec.	Altezza idrometrica I cm.	Portata in mc/sec.	Altezza idrometrica I cm.	Portata in mc/sec.	Altezza idrometrica I cm.	Portata in mc/sec.	Altezza idrometrica I cm.	Portata in mc/sec.	Altezza idrometrica I cm.	Portata in mc/sec.	Altezza idrometrica I cm.	Portata in mc/sec.	Altezza idrometrica I cm.	Portata in mc/sec.	Altezza idrometrica I cm.	Portata in mc/sec.	Altezza idrometrica I cm.	Portata in mc/sec.
1	133	0,72	106	15,2	40	4,6	32	4,8	24	8,5	62	23,4	36	1,58	» (1)	1,46	28	5,6	56	10,9
2	133	0,72	105	14,7	40	4,6	32	4,8	23	8,2	62	23,4	36	1,58	»	1,46	28	5,6	55	10,5
3	133	0,72	105	14,7	40	4,6	32	4,8	27	9,2	61	23,2	36	1,58	»	1,46	30	5,9	54	10,0
4	134	0,75	107	15,8	60	16,3	33	5,0	20	7,5	61	23,2	36	1,58	»	1,46	30	5,9	62	13,5
5	135	0,77	109	17,1	48	7,6	33	5,0	19	7,2	61	23,2	34	1,06	»	1,08	30	5,9	55	10,4
6	135	0,77	114	20,5	44	5,7	30	4,3	18	7,0	61	23,2	34	1,06	»	1,08	32	6,4	52	9,3
7	135	0,77	108	16,5	42	5,1	30	4,3	18	7,0	63	23,6	33	0,86	»	0,94	27	5,3	50	8,6
8	135	0,77	106	15,2	40	4,6	30	4,3	18	7,0	65	24,0	33	0,86	»	0,94	25	5,0	48	7,9
9	134	0,75	105	14,7	40	4,6	30	4,3	19	7,2	64	23,8	33	0,86	»	0,95	22	4,4	47	7,5
10	133	0,72	104	14,2	39	4,4	30	4,3	19	7,2	63	23,6	32	0,69	»	0,83	20	3,9	46	7,2
11	132	0,72	103	13,8	39	4,4	29	4,1	20	7,5	63	23,6	31	0,56	»	0,70	20	3,9	47	7,5
12	131	0,68	102	13,4	39	4,4	29	4,1	20	7,5	62	23,4	31	0,56	»	0,70	20	3,9	48	7,9
13	130	0,68	102	13,4	38	4,3	29	4,1	20	7,5	62	23,4	31	0,56	»	0,71	20	3,9	50	8,4
14	130	0,68	101	12,8	38	4,3	29	4,1	19	7,2	62	23,4	31	0,56	»	0,71	20	3,9	51	8,7
15	129	0,64	100	12,3	40	4,6	29	4,1	19	7,2	63	23,6	31	0,56	»	0,71	20	3,9	53	9,5
16	128	0,62	101	12,8	38	4,3	29	4,1	19	7,2	63	23,6	31	0,56	»	0,72	20	3,9	51	8,7
17	127	0,59	102	13,4	36	4,0	29	4,1	20	7,5	63	23,6	31	0,56	»	0,72	20	3,9	50	8,4
18	127	0,59	103	13,8	36	4,0	29	4,1	20	7,5	62	23,4	31	0,56	»	0,72	20	3,9	49	8,0
19	126	0,57	104	14,2	36	4,0	29	4,1	20	7,5	62	23,4	31	0,56	»	0,72	20	3,9	50	8,3
20	126	0,57	105	14,7	36	4,0	29	4,1	20	7,5	61	23,2	31	0,56	»	0,73	20	3,9	50	8,3
21	125	0,54	106	15,2	36	4,0	29	4,1	23	8,2	62	23,4	31	0,56	»	0,73	20	3,9	50	8,3
22	178	1,76	107	15,8	38	4,3	34	5,2	23	8,2	64	23,8	31	0,56	»	0,73	20	3,9	49	8,0
23	220	3,3	108	16,5	37	4,1	40	6,5	45	16,0	63	23,6	31	0,56	»	0,73	20	3,9	48	7,6
24	207	2,76	109	17,1	36	4,0	42	7,0	40	13,5	61	23,2	30	0,46	»	0,63	20	3,9	47	7,2
25	205	2,69	109	17,1	36	4,0	36	5,6	36	11,5	60	23,0	30	0,46	»	0,63	20	3,9	45	6,6
26	202	2,57	110	17,7	36	4,0	35	5,4	30	9,9	60	23,0	30	0,46	»	0,63	22	4,2	43	6,0
27	198	2,40	112	19,2	36	4,0	32	4,8	20	7,5	74	26,9	30	0,46	»	0,63	22	4,2	42	5,7
28	218	3,2	135	41,8	40	4,6	32	4,8	30	9,9	76	27,7	30	0,46	»	0,64	22	4,2	44	6,2
29	352	9,8	136	43,2	43	5,4	54	9,6	60	23,5	78	28,5	30	0,46	»	0,64	25	4,8	49	7,8
30	393	12,4	136	43,2	47	7,1	81	15,8	130	64,5	75	27,3	30	0,46	»	0,64	28	5,2	47	7,1
Media mensile		1,84		18,0		5,0		5,2		10,8		24,0		0,74		0,85		4,5		8,2
Deflusso mensile m³ sec.		4 771		46 695		12 950		13 451		27 887		62 156		1 918		2 198		11 637		21 339
Contributo in l/sec. kmq. — Media mensile		7,1		55,2		35,2		—		22,7		—		41,1		88,6		34,6		40,8
Contributo in l/sec. kmq. — Massimo mensile		49,2		132,5		114,8		—		135,8		—		87,8		152,1		49,2		67,2
Contributo in l/sec. kmq. — Minimo mensile		2,14		37,7		28,2		—		14,7		—		25,6		65,6		30,0		28,4

(1) Le portate sono quelle direttamente misurate indipendentemente dalle altezze idrometriche, che si omettono.

Portate medie giornaliere e mensili

Giorno	LUMIEI a La Maina Bacino kmq. 59		LUMIEI a Pian del Sac Bacino kmq. 96		BÛT a S. Nicolò Bacino kmq. 144		PONTEBBANA a Pontebba Bacino kmq. 72		RACCOLANA a Pian della Sega Bacino kmq. 65		TAGLIAMENTO a Ploverno Bacino kmq. 1900		LIVENZA a Fiaschetti (Sorgenti)		CELLINA a Stich (Lesis) Bacino kmq. 40		VAL SETTIMANA a Stalli Nucci Bacino kmq. 52		CIMOLIANA a Cimolais Bacino kmq. 83	
	Altezza idrometrica I cm.	Portata in mc/sec.	Altezza idrometrica I cm.	Portata in mc/sec.	Altezza idrometrica I cm.	Portata in mc/sec.	Altezza idrometrica I cm.	Portata in mc/sec.	Altezza idrometrica I cm.	Portata in mc/sec.	Altezza idrometrica I cm.	Portata in mc/sec.	Altezza idrometrica I cm.	Portata in mc/sec.	Altezza idrometrica I cm.	Portata in mc/sec.	Altezza idrometrica I cm.	Portata in mc/sec.	Altezza idrometrica I cm.	Portata in mc/sec.
1	(1) »	2,40	80	3,8	40	3,8	(2) 59	5,4	31	4,2	114	125	291	17,7	64	3,2	45	2,63	70	2,38
2	»	2,40	79	3,6	40	3,8	58	5,2	31	4,2	112	118	285	16,6	60	2,38	44	2,49	70	2,38
3	»	2,65	80	3,8	41	4,0	57	5,0	32	4,5	112	118	281	15,9	59	2,21	44	2,49	70	2,38
4	»	3,5	86	4,8	41	4,0	57	5,0	32	4,5	112	118	282	16,1	59	2,21	43	2,36	70	2,38
5	»	2,47	79	3,6	41	4,0	57	5,0	32	4,5	100	87,5	278	15,4	58	2,04	43	2,36	70	2,38
6	»	2,40	78	3,4	42	4,2	58	5,2	32	4,5	99	85,7	274	14,8	58	2,04	43	2,36	66	1,98
7	»	2,15	76	3,2	42	4,2	58	5,2	32	4,5	99	85,7	263	13,2	58	2,04	42	2,24	66	1,99
8	»	2,15	76	3,2	42	4,2	58	5,2	31	4,2	99	85,7	268	13,9	58	2,04	42	2,24	65	1,90
9	»	1,95	74	2,95	43	4,5	57	5,0	31	4,2	97	82,0	261	12,9	58	2,04	40	1,99	65	1,90
10	»	1,95	74	2,95	43	4,5	57	5,0	31	4,2	90	69,0	258	12,5	58	2,04	40	1,99	65	1,90
11	»	2,07	75	3,1	43	4,5	58	5,2	30	3,9	90	69,0	255	12,1	56	1,73	40	1,99	70	2,40
12	»	2,25	77	3,3	44	4,8	58	5,2	30	3,9	90	69,0	253	11,8	56	1,73	39	1,87	70	2,40
13	»	2,15	76	3,2	44	4,8	58	5,2	30	3,9	90	69,0	245	10,9	56	1,73	39	1,87	70	2,40
14	»	2,15	76	3,2	45	5,0	58	5,2	30	3,9	90	69,0	251	11,6	56	1,73	38	1,76	70	2,40
15	»	2,40	78	3,4	45	5,0	59	5,5	30	3,9	90	69,0	250	11,5	56	1,73	38	1,76	71	2,50
16	»	2,40	78	3,4	45	5,0	58	5,2	29	3,6	88	66,3	249	11,3	56	1,73	38	1,76	71	2,50
17	»	2,40	78	3,4	45	5,0	58	5,2	29	3,6	85	62,6	247	11,1	56	1,73	39	1,88	72	2,61
18	»	2,40	78	3,4	45	5,0	57	5,0	28	3,4	85	62,6	246	11,0	65	3,4	39	1,88	72	2,61
19	»	2,15	78	3,4	45	5,0	57	5,0	28	3,4	85	62,6	246	11,0	65	3,4	40	2,00	72	2,61
20	»	2,07	78	3,4	46	5,3	57	5,0	28	3,4	85	62,6	244	10,8	56	1,73	40	2,00	74	2,84
21	»	2,15	76	3,2	46	5,3	57	5,0	28	3,4	86	63,7	244	10,8	56	1,73	40	2,00	74	2,84
22	»	1,95	74	2,95	46	5,3	57	5,0	29	3,6	86	63,7	244	10,8	56	1,73	39	1,88	74	2,84
23	»	1,95	74	2,95	46	5,3	57	5,0	29	3,6	86	63,7	244	10,8	56	1,73	39	1,88	74	2,85
24	»	1,95	74	2,95	52	6,8	57	5,0	29	3,6	86	63,7	242	10,5	56	1,73	39	1,88	74	2,85
25	»	1,95	74	2,95	52	6,8	56	4,7	29	3,6	86	63,7	240	10,3	56	1,73	39	1,88	74	2,85
26	»	1,10	73	2,85	52	6,8	57	5,0	28	3,3	86	63,7	238	10,1	55	1,59	39	1,88	76	3,1
27	»	1,07	75	3,1	50	6,3	56	4,7	28	3,3	85	62,6	239	10,2	55	1,59	39	1,88	76	3,1
28	»	1,95	75	3,1	50	6,3	59	5,5	37	5,8	105	101	238	10,1	55	1,59	38	1,77	76	3,1
29	»	2,15	77	3,3	49	6,0	62	6,2	35	5,2	100	87,5	252	11,7	59	2,21	38	1,77	78	3,4
30	»	1,95	75	3,1	50	6,3	60	5,7	33	4,6	99	85,7	254	12,0	58	2,04	39	1,88	78	3,4
Media mensile		2,15		3,3		5,0		5,2		3,9		78,5		12,3		2,02		2,02		2,56
Deflusso mensile 10^3 mc.		5 583		8 548		13 054		13 365		10 090		203 377		31 913		5 232		5 238		6 623
Contributo in l/sec. kmq. — Medio mensile		36,4		34,4		34,7		72,2		60,0		41,3		—		50,5		38,8		30,8
Contributo in l/sec. kmq. — Massimo mensile		59,3		50,0		47,2		86,1		89,2		65,8		—		80,0		50,6		41,5
Contributo in l/sec. kmq. — Minimo mensile		18,1		30,0		26,4		65,2		50,8		32,9		—		39,8		33,8		22,9

(1) Le portate sono quelle misurate indipendentemente dalle altezze idrometriche che si omettono. — (2) Nella portata del Pontebbana è compresa quella del Rio Bombaso calcolata in mc. 0,150.

Portate medie giornaliere e mensili

Giorno	CELLINA a Mezzocanale Bacino kmq. 288		PIAVE a Pressenaio Bacino kmq. 142		PADOLA a Ponte Padola Bacino kmq. 57		PIAVE a Ponte della Lasta Bacino kmq. 357		ANSIEI ad Auronzo Bacino kmq. 205		BOITE a Podestagno Bacino kmq. 82		BOITE a Vodo Bacino kmq. 323		VAJONT e Roggia derivata a Caldaia (Erto) Bacino kmq. 55		MAÊ a Muda Maò Bacino kmq. 231	
	Altezza idrometrica Ir cm.	Portata in mc/sec.	Altezza idrometrica Ir cm.	Portata in mc/sec.	Altezza idrometrica I cm.	Portata in mc/sec.	Altezza idrometrica Ir cm.	Portata in mc/sec.	Altezza idrometrica Ir cm.	Portata in mc/sec.	Altezza idrometrica I cm.	Portata in mc/sec.	Altezza idrometrica Ir cm.	Portata in mc/sec.	Altezza idrometrica Ir cm.	Portata in mc/sec.	Altezza idrometrica Ir cm.	Portata in mc/sec.
1	60	17,6	64	5,8	22	2,12	54	20,0	52	6,7	25	1,32	63	10,0	[35]	2,02	90	12,1
2	55	15,2	68	6,1	22	2,12	54	20,0	51	6,4	27	1,52	64	10,3	43	2,39	86	11,2
3	55	15,2	68	6,1	23	2,24	59	22,8	52	6,7	28	1,62	64	10,3	43	2,39	86	11,2
4	55	15,2	68	6,1	25	2,51	55	20,5	54	6,4	28	1,62	67	11,2	44	2,56	94	13,0
5	55	15,2	65	5,3	22	2,12	55	20,5	52	6,7	28	1,63	63	10,0	42	2,24	77	9,2
6	55	15,2	64	5,1	22	2,12	55	20,5	51	6,4	28	1,63	61	9,4	42	2,12	71	8,0
7	55	15,2	62	4,6	20	1,91	45	15,3	51	6,4	28	1,63	58	8,5	39	2,02	63	6,7
8	54	13,6	58	3,7	19	1,83	39	12,4	50	5,9	27	1,53	56	8,0	39	1,99	56	5,6
9	54	13,6	58	3,7	19	1,83	39	12,4	49	5,6	27	1,53	55	7,7	39	1,93	55	5,5
10	54	13,6	59	4,0	19	1,83	38	11,9	49	5,6	27	1,53	54	7,4	39	1,92	56	5,6
11	54	13,6	61	4,4	22	2,12	38	11,9	50	5,9	27	1,53	56	8,0	37	1,87	58	5,9
12	54	13,6	64	5,1	21	2,02	40	12,8	51	6,4	31	1,94	58	8,5	37	1,89	61	6,4
13	54	13,6	67	5,8	26	2,67	40	12,8	54	7,6	33	2,15	62	9,7	37	1,92	66	7,2
14	53	12,9	65	5,3	24	2,35	40	12,8	54	7,6	35	2,36	65	10,6	37	1,99	70	7,9
15	53	12,9	67	5,8	26	2,67	42	13,8	54	7,6	35	2,36	65	10,6	37	2,09	69	7,7
16	53	12,9	67	5,8	24	2,35	40	12,8	53	7,2	37	2,58	65	10,6	37	2,00	67	7,4
17	53	12,9	65	5,3	27	2,85	40	12,8	52	6,7	37	2,58	65	10,6	37	1,95	63	6,7
18	53	12,9	65	5,3	24	2,35	44	14,8	52	6,7	37	2,58	66	10,9	37	1,93	64	6,9
19	52	12,3	64	5,1	26	2,67	44	14,8	51	6,3	38	2,70	66	10,9	37	1,95	66	7,2
20	52	12,3	68	6,1	24	2,35	44	14,8	51	6,3	38	2,70	66	10,9	37	1,93	62	6,6
21	52	12,3	67	5,8	24	2,35	44	14,8	51	6,3	38	2,70	66	10,9	37	1,92	64	6,9
22	52	12,3	67	5,8	23	2,24	38	11,9	51	6,3	38	2,70	66	10,9	36	1,85	61	6,5
23	52	12,3	62	4,6	21	2,02	35	10,7	51	6,3	35	2,37	62	9,7	36	1,79	56	5,7
24	51	11,7	61	4,4	19	1,83	35	10,7	50	5,9	31	1,95	59	8,8	36	1,74	52	5,2
25	51	11,7	63	4,9	18	1,74	35	10,7	50	5,9	31	1,95	58	8,5	36	1,70	50	5,0
26	51	11,7	61	4,4	18	1,74	33	9,9	50	5,9	28	1,66	58	8,5	35	1,62	48	4,8
27	51	11,7	68	6,1	19	1,83	33	9,9	51	6,2	28	1,66	59	8,8	35	1,62	48	4,8
28	55	13,6	69	6,3	18	1,74	33	9,9	52	6,6	28	1,66	60	9,1	36	1,72	52	5,3
29	54	13,6	60	4,2	18	1,74	33	9,9	51	6,2	30	1,85	61	9,4	36	1,95	57	6,0
30	54	13,6	60	4,2	18	1,74	33	9,9	50	5,9	30	1,85	60	9,1	[38]	2,10	56	5,8
Media mensile		13,5		5,2		2,13		14,0		6,4		1,98		9,6		1,97		7,1
Deflusso mensile 10^6 mc.		34 906		13 409		5 530		36 176		16 641		5 131		24 866		5 107		18 490
Contributo in l/sec. kmq. — Medio mensile		46,9		36,6		37,4		39,2		31,2		24,1		29,7		35,8		30,7
Massimo mensile		61,1		43,0		50,0		63,9		37,1		32,9		34,7		46,5		56,3
Minimo mensile		40,6		26,1		30,5		27,7		27,3		16,1		22,9		29,5		20,8

Portate medie giornaliere e mensili

Giorno	CORDEVOLE a Digonera Bacino kmq. 97		PETTORINA a Malga Ciapela Bacino kmq. 28		FIORENTINA a Perzeglì Bacino kmq. 52		CORDEVOLE a Caprile Bacino kmq. 221		PIAVE a Segusino Bacino kmq. 3333		BACCHIGLIONE a Montegaldella Bacino kmq. 1384		TRAVIGNOLO a Sottosassa Bacino kmq. 103		ADIGE a Serravalle Bacino kmq. 10514		ADIGE a Boara Pisani Bacino kmq. 11954	
	Altezza idrometrica in cm.	Portata in mc/sec.	Altezza idrometrica Ir cm.	Portata in mc/sec.	Altezza idrometrica Ir cm.	Portata in mc/sec.	Altezza idrometrica Ir cm.	Portata in mc/sec.	Altezza idrometrica Ir cm.	Portata in mc/sec.	Altezza idrometrica Ir cm.	Portata in mc/sec.	Altezza idrometrica Ir cm.	Portata in mc/sec.	Altezza idrometrica Ir cm.	Portata in mc/sec.	Altezza idrometrica I cm.	Portata in mc/sec.
1	25	4,0	12	0,59	23	2,05	39	5,1	142	82,0	40	15,6	23	2,06	148	184	»	(3) 188
2	25	4,0	12	0,59	25	2,24	41	5,6	138	73,0	37	15,1	27	2,62	148	184	»	181
3	25	4,0	13	0,68	28	2,53	45	6,6	137	71,0	37	15,1	27	2,62	148	184	»	167
4	24	3,8	13	0,68	29	2,63	46	6,7	137	71,0	38	15,3	26	2,47	152	194	»	168
5	24	3,8	13	0,68	32	2,94	47	7,2	134	65,0	38	15,3	26	2,47	150	189	»	188
6	24	3,8	13	0,68	35	3,3	49	7,7	131	59,0	35	14,7	25	2,32	139	163	»	186
7	23	3,5	14	0,72	39	3,7	53	8,9	129	55,0	29	13,6	25	2,32	138	160	»	172
8	22	3,3	13	0,68	42	4,0	55	9,6	124	47,8	31	14,0	25	2,32	134	150	»	167
9	22	3,3	13	0,64	42	4,0	55	9,6	122	45,5	33	14,3	24	2,18	134	150	»	163
10	21	3,1	13	0,68	44	4,3	57	10,3	120	43,2	33	14,3	24	2,18	130	141	»	160
11	28	4,7	13	0,68	43	4,1	56	9,6	124	47,8	31	14,0	23	2,06	131	138	»	150
12	33	5,9	14	0,77	46	4,5	59	11,0	135	67,0	28	13,5	23	2,06	134	150	»	150
13	34	6,1	14	0,77	49	4,8	62	12,1	138	73,0	30	13,8	23	2,06	137	158	»	156
14	33	5,9	15	0,86	47	4,6	60	11,3	137	71,0	28	13,5	23	2,06	143	172	»	156
15	33	5,9	15	0,86	46	4,4	58	10,6	137	71,0	29	13,6	37	4,3	147	182	»	159
16	33	5,9	16	0,95	45	4,4	57	12,3	141	79,5	28	13,5	35	3,9	151	191	»	168
17	33	5,9	16	0,95	46	4,5	59	11,0	142	82,0	25	13,0	41	5,1	155	201	»	190
18	33	5,9	17	1,00	47	4,5	60	11,2	147	92,5	23	12,6	41	5,1	154	199	»	255
19	34	6,1	18	1,10	43	4,1	56	9,6	138	73,0	26	13,1	40	4,9	154	199	»	182
20	32	5,7	18	1,10	41	3,9	54	9,3	136	69,0	22	12,5	40	4,9	156	203	»	262
21	30	5,2	18	1,10	40	3,8	56	9,6	139	75,5	20	12,2	40	4,9	155	201	»	262
22	27	4,5	17	1,05	40	3,8	57	10,3	149	97,0	20	12,2	[40]	4,9	156	203	»	186
23	25	4,0	17	1,05	41	3,9	57	10,3	142	82,0	21	12,3	39	4,7	156	203	»	183
24	24	3,8	17	1,05	40	3,8	56	9,9	130	57,0	21	12,3	39	4,7	150	189	»	181
25	23	3,5	17	1,05	39	3,7	55	9,6	137	71,0	22	12,5	37	4,3	142	170	»	188
26	22	3,3	17	1,05	38	3,5	53	8,9	141	79,5	23	12,6	36	4,1	140	165	»	183
27	22	3,3	17	1,05	36	3,3	52	8,5	141	79,5	33	14,3	34	3,7	139	163	»	190
28	22	3,3	17	1,05	34	3,1	51	8,2	140	77,5	43	16,1	33	3,6	145	177	»	196
29	23	3,5	17	1,05	34	3,1	50	8,0	147	92,5	49	17,3	[32]	3,4	148	184	»	262
30	23	3,5	16	0,95	33	2,99	49	7,7	148	95,0	[49]	17,3	30	3,1	[142]	170	»	189
Media mensile		4,4		0,87		3,7		9,2		71,5		14,0		3,4		177,2		186,0
Deflusso mensile 10^3 mc.		11 448		2 256		9 545		23 864		185 311		36 245		8 760		459 389		482 203
Contributo in l/sec. kmq. — Media mensile		45,4		31,1		71,1		41,6		» (1)		» (2)		32,8		»		» (4)
Contributo in l/sec. kmq. — Massimo mensile		62,9		39,3		92,3		55,7		»		»		49,5		»		»
Contributo in l/sec. kmq. — Minimo mensile		32,0		21,1		39,4		23,1		»		»		20,0		»		»

(1) I valori delle portate non comprendono le portate derivate dal Piave a Soverzene: perciò non viene calcolato il valore del contributo. — (2) Le portate sono quelle effettivamente defluite alla sezione di misura e prescindono dalle portate derivate a Longare; non viene pertanto calcolato il valore del contributo. — (3) Dati ricavati in funzione di Boara Polesine. — (4) Le portate sono quelle effettivamente defluite alla sezione di misura e prescindono dalle portate derivate a monte per irrigazione ed altri usi; non viene pertanto calcolato il valore del contributo.

QUOTA DEL LIVELLO FREATICO SUL LIVELLO MEDIO DEL MARE IN METRI

PIANURA FRA TORRE E TAGLIAMENTO

STAZIONE \ GIORNO	2	5	8	11	14	17	20	23	26	29	Livello medio mensile
Campolongo del Friuli	11,32	11,54	11,53	11,44	11,94	11,25	11,17	11,17	11,33	11,62	11,43
Ialmicco	15,94	16,17	16,29	16,26	16,19	16,08	15,97	15,85	15,75	15,71	16,02
IOANNIS	13,53	13,57	13,69	13,70	13,66	13,61	13,57	13,52	13,46	13,50	13,58
Trivignano	17,39	17,49	17,74	17,79	17,74	17,63	17,53	17,41	17,26	17,12	17,51
Ontagnano (Stradalta)	16,07	16,06	16,05	16,07	16,08	16,10	16,12	16,15	16,17	16,19	16,11
Gonars (Stradalta)	17,84	17,83	17,79	17,77	17,75	17,72	17,73	17,74	17,76	17,84	17,78
Risano	29,53	29,49	29,45	29,43	29,34	29,30	»	»	»	»	»
Cuccana	21,35	21,35	21,32	21,31	21,29	21,29	21,27	21,27	21,25	21,22	21,29
Morsano di Strada (Stradalta)	19,69	19,68	19,66	19,66	19,64	19,60	19,59	19,56	19,54	[19,52]	[19,61]
Mortegliano	24,23	24,29	24,37	24,44	24,52	24,46	24,38	24,30	24,21	24,08	24,33
Carpeneto	44,56	44,51	44,47	44,34	44,38	44,33	44,29	44,28	44,29	44,29	44,37
Talmassons (Stradalta)	»	»	»	»	»	»	»	»	»	»	»
TALMASSONS	23,96	23,95	23,96	23,98	23,96	23,95	23,95	23,93	23,91	23,95	23,95
Flambro (Stradalta)	27,64	27,65	27,66	27,67	27,68	27,69	27,69	27,70	27,71	27,75	27,68
Bosagliapenta	36,40	36,40	36,40	36,38	36,38	36,36	36,41	36,47	36,51	37,54	36,43
La Santissima (Bertiolo-Stradalta)	30,33	30,37	30,40	30,43	30,46	30,55	30,52	30,54	30,56	30,58	30,47
Rivolto	32,92	32,93	32,95	32,97	32,99	33,01	33,03	33,04	33,05	33,07	33,00
CODROIPO	36,73	36,72	36,72	36,72	36,71	36,69	36,67	36,67	36,66	36,67	36,70
Pozzo di Codroipo	—	—	—	—	—	—	—	—	—	—	—
Gorizzo	31,23	31,34	31,42	31,46	31,50	31,52	31,53	31,54	31,53	31,56	31,46
S. Vidotto	33,79	33,99	34,19	34,39	34,40	34,57	34,52	34,44	34,39	34,35	34,30
Bissiro	38,99	39,13	39,36	39,55	39,75	40,07	»	»	»	»	»

PIANURA FRA TAGLIAMENTO E PIAVE

STAZIONE \ GIORNO	2	5	8	11	14	17	20	23	26	29	Livello medio mensile
Morsano al Tagliamento	»	»	»	»	»	»	»	»	»	»	»
Pozzo Dipinto	43,73	44,42	45,22	45,54	45,77	45,94	46,07	46,93	46,79	46,57	45,79
Valvasone Delizia	—	41,13	41,41	41,58	41,50	41,51	41,63	41,69	41,71	42,03	»
Saletto	50,13	50,82	51,38	51,53	51,63	51,72	51,80	51,89	51,93	51,95	51,48
Valvasone	—	—	—	—	—	—	—	—	—	—	—
Bagnara	»	»	»	»	»	»	»	»	»	»	»
S. Vito al Tagliamento	27,64	27,65	27,69	27,70	27,73	27,75	27,72	27,72	27,70	27,72	27,71
Sbrosiavacca	17,57	17,55	17,54	17,59	17,51	17,51	17,50	17,48	17,48	17,49	17,52
Cinto Caomaggiore	10,54	10,35	10,23	10,21	10,16	10,43	10,00	9,99	9,63	10,18	10,17
Villotta di Chiona	14,11	13,91	13,76	13,71	13,61	13,56	13,51	13,46	13,31	13,46	13,64
Arzano Decimo	12,60	12,50	12,42	12,31	12,24	12,14	12,11	12,02	11,96	12,19	12,25
Praviadomini	9,60	9,45	9,49	9,38	9,24	9,15	9,13	9,12	8,92	9,77	9,33
Torre	27,88	27,85	27,84	27,83	27,82	27,81	27,81	27,80	27,79	27,78	27,82
Comina	35,58	35,57	35,56	35,56	35,55	35,55	35,54	35,54	35,52	35,51	35,55
Corva	17,77	17,61	17,45	17,37	17,27	16,68	16,83	16,72	16,50	16,60	17,08
Pasiano	10,52	10,44	10,27	9,92	9,66	9,01	8,80	8,75	8,67	8,94	9,50
Prata di Pordenone	12,38	12,38	12,36	12,36	12,33	12,33	12,33	12,33	12,33	12,33	12,35
Motta di Livenza	»	»	»	»	»	»	»	»	»	»	»
Ronche	37,56	37,56	37,56	37,56	37,57	37,57	37,58	37,59	37,59	37,59	37,57
Vigonovo	39,66	39,66	39,66	39,66	39,66	39,65	39,65	39,65	39,65	39,65	39,66
Portobuffolè	6,61	5,86	6,61	6,33	5,85	5,55	4,80	4,45	4,56	4,86	5,55
Brugnera	10,92	11,00	10,98	11,00	11,10	11,09	11,11	11,15	11,20	11,22	11,08

Quota del livello freatico sul livello medio del mare in metri

Stazione \ Giorno	2	5	8	11	14	17	20	23	26	29	Livello medio mensile
(segue)											
Fratta di Oderzo	7,99	7,95	7,96	7,94	7,93	7,82	7,90	7,90	7,88	8,24	7,96
Cavallino (Ca' Bellavia)	0,15	0,14	0,12	0,14	0,13	0,11	0,10	0,13	0,11	0,08	0,12
Oderzo	»	»	»	»	»	»	»	»	»	»	»
Rustignè	8,82	8,75	8,70	8,64	8,55	8,40	8,39	8,40	8,42	8,63	8,57
Ponte di Piave	»	»	»	»	»	»	»	»	»	»	»
Fontanelle	18,24	18,02	17,86	17,76	17,68	17,63	17,60	17,57	17,54	18,22	17,81
NEGRISIA	10,48	10,43	10,36	10,32	10,28	10,23	10,22	10,24	10,24	10,22	10,30
Ormelle	16,06	16,03	16,01	15,98	15,98	15,97	15,96	15,96	15,98	16,00	15,99
RONCADELLE	16,95	16,95	16,94	16,92	16,91	16,91	16,90	16,89	16,89	16,87	16,91
Bever	»	»	»	»	»	»	»	»	»	»	»
S. Polo di Piave (Ca' Vittoria)	24,89	24,88	24,87	24,94	24,95	25,01	25,07	25,14	25,26	25,38	25,04
CIMADOLMO	26,18	26,32	26,52	26,73	26,90	27,03	27,17	27,31	27,41	27,51	26,91
Tezze di Piave	29,13	29,51	29,84	30,07	30,28	30,32	30,50	30,69	30,91	31,12	30,25
Mareno di Piave	30,77	30,95	31,03	31,22	31,45	31,64	31,80	31,95	32,02	32,08	31,49
PIANURA FRA PIAVE E BRENTA											
S. Biagio di Callalta	9,20	9,23	9,18	9,13	9,17	9,22	9,19	9,24	9,29	9,21	9,22
PERO	15,78	15,77	15,76	15,74	15,73	15,73	15,73	15,73	15,73	15,74	15,74
Maserada	24,58	25,14	25,64	26,16	26,40	26,53	26,73	26,99	27,06	27,16	26,24
SALTORE	24,03	24,11	24,27	24,46	24,67	24,94	25,10	25,25	24,36	25,47	24,77
Lovadina	28,37	29,47	29,87	30,07	30,47	30,67	30,97	31,17	31,27	31,47	30,40
Lancenigo	»	»	»	»	»	»	»	»	»	»	»
Spresiano	31,05	31,19	31,80	32,59	32,87	33,22	33,50	33,84	33,99	34,15	32,82

Stazione \ Giorno	2	5	8	11	14	17	20	23	26	29	Livello medio mensile
(segue)											
Preganziol	»	»	»	»	»	»	»	»	»	»	»
Mogliano Veneto	4,49	4,49	4,49	4,49	4,49	4,49	4,49	4,49	4,49	4,74	4,52
Mestre (Zelo)	3,36	3,33	3,29	3,23	3,18	3,18	3,18	3,16	3,18	3,08	3,22
Chirignago (V. Cassos)	9,92	9,96	9,98	10,03	10,06	10,07	10,08	10,12	10,14	10,09	10,05
Paderno	23,77	23,82	23,89	23,97	24,13	24,20	24,31	24,39	24,50	24,55	24,15
Castagnole	»	»	»	»	»	»	»	»	»	»	»
Camalò	—	—	—	—	—	—	—	—	—	—	—
Mussano (Casa Rossa)	»	»	»	»	»	»	»	»	»	»	»
Scorzè	12,02	12,07	12,02	11,97	11,97	11,92	11,92	11,87	11,84	11,82	11,94
Istrana	»	»	»	»	»	»	»	»	»	»	»
Vedelago	31,79	31,78	31,77	31,80	31,82	31,84	31,84	31,84	31,86	31,91	31,82
Piombino Dese	24,23	24,30	24,27	24,27	24,25	24,23	24,20	24,17	24,19	24,14	24,22
Barcon (Fanello)	34,02	33,99	33,95	33,92	33,88	33,84	33,81	33,77	33,73	33,69	33,86
Resana	28,29	28,25	28,21	28,21	28,18	28,15	28,24	28,18	28,24	28,28	28,22
Castelfranco Veneto	»	»	»	»	»	»	»	»	»	»	»
Riese	—	—	—	—	—	—	—	—	—	—	—
Castello di Godego	39,36	39,36	39,31	39,26	39,21	39,16	39,11	39,11	39,06	38,96	39,19
Villarappa	21,07	21,05	21,03	21,02	21,04	21,03	21,03	21,01	20,99	20,97	21,02
Villa del Conte	25,84	25,84	25,92	26,00	25,98	25,96	25,95	25,92	25,90	25,90	25,92
S. Martino di Lupari	38,14	38,13	38,13	38,07	38,05	38,02	37,99	37,93	37,92	37,89	38,03
Abbazia Pisani	33,58	33,67	33,63	33,58	33,50	33,44	33,40	33,36	33,31	33,40	33,49
Marsango	»	»	»	»	»	»	»	»	»	»	»
S. Anna Morosini (Barbaria)	29,44	29,45	29,36	29,46	29,46	29,45	29,44	29,43	29,45	29,46	29,44

Quota del livello freatico sul livello medio del mare in metri

Stazione \ Giorno	2	5	8	11	14	17	20	23	26	29	Livello medio mensile
(segue)											
Ca' Matte	39,26	39,23	39,21	39,16	39,13	39,10	39,08	39,07	39,16	39,11	39,15
Campo S. Martino	21,48	22,33	21,78	22,23	22,27	22,04	21,13	22,30	21,53	22,00	21,91
Paviola	25,91	25,82	25,73	25,67	25,59	25,54	25,47	25,55	25,51	25,64	25,64
S. Giorgio in Bosco	29,24	29,24	29,22	29,21	29,21	29,21	29,17	29,19	29,15	29,21	29,21
Bolzonella	»	»	»	»	»	»	»	»	»	»	»
Cittadella	43,11	43,07	43,04	43,03	43,01	43,01	43,01	43,01	43,00	43,01	43,03
Lobia	24,70	24,70	24,70	24,68	24,69	24,68	24,68	24,69	24,72	24,71	24,70
Rosà (Borgo Tocchi)	—	—	—	—	—	—	—	—	—	—	—
Stroppari	54,30	54,35	54,46	54,50	54,60	54,75	54,93	55,14	55,33	55,38	54,77
Cartigliano	71,98	72,26	72,33	72,33	72,53	72,58	72,66	72,63	72,32	72,34	72,40

PIANURA FRA BRENTA ED ADIGE

Stazione \ Giorno	2	5	8	11	14	17	20	23	26	29	Livello medio mensile
Piazzola sul Brenta	25,14	25,04	25,04	25,04	24,94	24,89	24,85	24,84	24,84	24,94	24,96
Via Boschi (Camisano)	25,74	25,71	25,64	25,53	25,43	25,56	25,54	25,55	25,50	25,72	25,59
Presina	29,63	29,52	29,84	29,92	29,96	30,05	29,85	29,76	29,73	30,05	29,83
Torniero dei Signori	28,29	28,27	28,26	28,26	28,25	28,24	28,23	28,23	28,20	28,39	28,26
Grantorto	34,06	34,06	34,01	34,01	34,01	34,06	34,01	34,06	34,01	34,06	34,04
CAMISANO	24,59	»	»	»	24,52	24,51	24,49	24,47	24,44	24,58	»
Grossa	29,08	29,06	29,04	28,98	28,96	28,93	28,91	28,90	28,89	29,16	28,99
Camazzole	54,18	54,16	54,13	54,12	54,10	54,03	54,06	53,98	54,00	54,09	54,08
Gazzo	34,04	34,05	34,08	34,04	34,02	33,98	34,04	34,12	34,24	34,54	34,12
Calonega	38,55	38,53	38,53	38,51	38,48	38,41	38,41	38,41	38,71	38,91	38,55

Stazione \ Giorno	2	5	8	11	14	17	20	23	26	29	Livello medio mensile
(segue)											
Rampazzo	26,66	26,67	26,69	26,68	26,66	26,67	26,68	26,66	26,67	26,71	26,67
Pozzoleone	52,98	52,99	52,92	52,90	53,02	52,99	53,04	53,16	53,12	52,98	53,01
Colombara	32,23	32,21	32,19	32,14	32,12	32,12	32,12	32,24	32,26	32,27	32,19
Grantortino	30,23	30,18	30,15	30,12	30,10	30,07	30,04	30,01	29,99	30,00	30,09
Schiavon	65,72	65,98	66,24	66,46	66,68	66,90	67,11	67,32	67,45	67,58	66,74
Bressanvido	»	»	»	»	»	»	»	»	»	»	»
Quinto Vicentino	35,21	35,21	35,19	35,15	35,16	35,13	35,07	35,07	35,04	35,03	35,13
Bolzano Vicentino	41,85	41,84	41,78	41,75	41,77	41,78	41,78	41,76	41,78	41,94	41,80
Sandrigo	60,88	61,13	61,23	61,23	61,23	61,18	61,18	61,13	61,08	61,03	61,14
Monticello Conte Otto	39,76	39,78	39,70	39,68	39,64	39,58	39,27	39,19	39,18	39,13	39,49
Dueville	55,01	54,99	54,99	54,97	54,93	54,92	54,89	54,88	54,84	54,82	54,93
Rota di Caldiero	»	»	»	»	»	»	»	»	»	»	»
Vago	38,67	38,69	38,70	38,68	38,65	38,64	38,65	38,62	38,63	38,64	38,66
Madonna di Campagna	45,62	45,79	45,82	45,84	45,87	45,82	46,72	46,58	46,72	46,62	46,14
Serenella	39,66	39,71	39,71	39,81	39,81	39,86	39,91	39,86	39,86	39,86	39,81
Spezzapietra	38,67	38,65	38,60	38,55	38,58	38,55	38,53	38,25	38,40	38,42	38,52

PIANURA IN DESTRA ADIGE

Stazione \ Giorno	2	5	8	11	14	17	20	23	26	29	Livello medio mensile
Raldon	33,21	33,20	33,18	33,16	33,12	33,06	33,03	33,06	33,11	33,24	33,14
S. Fermo	38,19	38,14	38,09	38,07	38,04	38,04	38,03	38,04	38,06	38,07	38,08
Torcolo di Tomba	»	»	»	»	»	»	»	»	»	»	»
Dossobuono	47,54	47,45	47,36	47,27	47,18	47,10	47,01	46,92	46,79	46,50	47,09
Povagliano	41,50	41,47	41,50	41,47	41,45	41,40	41,38	41,35	41,35	41,35	41,42

Ora ed altezza dell' alta e bassa marea

Giorno e luminazione	Trieste				Porto Cortellazzo				Faro Rocchetta			
	ALTA		BASSA		ALTA		BASSA		ALTA		BASSA	
	Ora	cm.	Ora	cm.	Ora	cm.	Ora	cm.	Ora	cm.	Ora	cm.
1	11,35 23,20	165,0 185,0	5,00 16,40	93,0 123,0	12,00 23,00	173,0 191,5	6,05 17,10	115,0 138,0	0,05 12,10	176,5 159,0	6,55 18,05	99,0 126,5
2	11,45 23,10	166,0 185,0	5,40 17,10	100,0 132,0	12,10 23,40	173,5 193,5	6,25 17,40	121,5 146,5	0,30 13,25	179,5 162,5	6,45 18,05	108,0 137,0
3	12,40 23,50	166,0 188,0	6,00 17,30	114,0 150,0	13,10 23,55	173,0 195,5	6,40 17,50	132,0 162,5	0,25 14,10	182,5 162,0	6,45 18,30	119,5 153,0
4	14,25	163,0	7,00 18,45	109,5 152,0	12,40	171,0	6,50 19,00	142,0 164,0	0,40 14,20	183,0 160,0	8,20 19,10	131,0 155,0
5	0,50 18,50	173,5 166,0	7,10	126,5	0,20 21,20	182,0 178,5	8,10	138,5	1,20 20,10	173,0 168,0	8,55	129,5
6	19,05	174,0	10,20	121,0	19,20	183,0	12,05	141,5	19,15	172,0	12,10	132,0
7	5,30 19,10	166,0 167,0	1,30 13,35	132,0 119,0	6,05 21,05	172,0 186,0	2,20 13,21	147,5 132,0	6,15 20,45	162,5 174,0	1,55 13,10	139,0 120,0
8	6,20 19,45	157,0 178,0	0,50 11,15	115,0 114,0	7,00 20,40	184,0 187,0	1,10 14,00	153,0 132,0	7,20 21,05	173,0 176,0	0,05 13,35	146,0 121,0
9	7,10 20,35	176,5 186,0	1,45 13,30	117,0 98,0	8,00 21,00	183,5 190,0	2,30 14,52	139,0 116,0	8,05 21,40	176,0 179,0	2,15 14,05	131,5 104,0
10	8,00 20,40	179,5 201,0	2,25 14,15	105,0 78,5	8,30 21,10	179,0 200,0	3,15 15,30	121,5 103,5	9,20 22,00	170,0 189,0	2,00 14,30	114,0 89,0
11	8,45 21,10	190,0 216,0	2,55 14,50	100,0 92,0	9,15 21,25	188,0 213,0	4,00 15,40	118,5 112,0	9,20 22,20	178,0 203,0	3,25 14,45	111,0 103,0
12 ●	9,20 21,30	192,5 226,5	3,25 14,55	102,5 104,0	10,00 21,35	195,5 228,0	4,30 15,40	124,0 125,0	10,20 23,00	181,5 211,0	4,10 15,50	114,0 111,5
13	9,55 22,00	191,0 223,0	3,55 15,50	91,0 131,0	10,35 22,10	193,0 223,5	5,30 16,10	119,0 133,5	11,25 23,00	178,0 200,0	4,40 15,55	104,0 111,0
14	10,50 23,20	185,0 204,0	4,30 16,20	87,0 137,0	11,05 22,30	189,0 206,0	5,45 16,50	117,5 144,0	12,10 23,25	167,0 186,5	5,10 17,00	92,5 128,0
15	11,25 23,10	177,0 190,0	5,40 17,05	87,0 124,0	11,55 23,10	183,0 198,5	6,30 17,50	111,0 144,0	13,25	163,5	6,45 17,20	90,0 127,0
16	12,05 23,00	168,5 176,0	5,40 17,20	92,0 127,0	12,40 23,35	173,5 180,0	6,40 18,30	121,0 140,0	0,05 13,15 24,00	180,5 157,5 166,5	6,10 18,00	100,0 125,0
17	13,15 24,00	160,0 166,0	6,30 18,00	108,0 140,5	13,40	166,0	7,15 18,30	122,0 153,5	14,00	155,0	7,00 18,05	109,5 140,0
18	15,00	153,0	8,15 19,25	118,0 151,0	0,20 17,45	174,0 164,0	8,10 20,15	128,0 161,0	0,25 17,05	169,0 153,0	9,40 20,50	117,5 150,5
19 ☽	0,15 18,45	161,0 167,0	10,10	112,0	0,20 19,40	169,0 178,0	11,20	123,0	1,45 19,20	158,0 168,0	10,20	112,0
20	2,50 19,00	153,0 173,5	1,20 11,00	151,5 118,5	19,50	181,5	11,50	129,0	20,15	173,0	10,55	119,0
21	6,05 18,15	157,0 200,0	1,40 12,45	139,0 132,0	7,40 19,40	166,0 206,0	2,40 12,35	151,0 145,0	7,55 20,25	157,0 194,0	2,40 13,25	142,0 132,0
22	6,50 18,50	185,0 205,5	1,40 11,45	145,5 133,0	7,40 19,35	195,5 215,0	2,10 13,20	158,0 163,0	8,25 20,20	180,5 200,0	3,10 13,35	149,0 150,5
23	7,15 20,00	162,0 204,0	1,50 12,35	119,0 129,0	8,15 19,10	173,0 215,0	3,00 13,05	133,5 143,5	9,15 20,40	162,0 202,5	2,20 12,20	119,0 133,5
24	8,05 19,45	175,0 198,5	2,20 13,35	115,0 130,0	8,45 20,10	179,0 202,5	4,00 14,00	134,5 142,5	10,10 21,45	169,0 192,0	4,25 15,15	126,5 133,0
25	8,40 20,35	181,0 197,5	3,40 14,20	102,5 122,5	9,30 20,45	185,0 201,0	5,40 15,00	125,0 136,0	10,50 21,35	175,0 187,0	4,45 16,10	117,0 128,5
26	9,35 20,35	177,5 212,0	2,00 14,40	100,0 132,0	9,30 21,40	196,0 215,0	5,20 15,10	118,5 146,5	11,20 22,30	186,0 202,0	4,30 16,25	110,0 139,0
27 ☿	9,30 20,55	218,5 219,0	3,10 15,10	111,5 149,5	11,00 22,00	217,0 222,0	6,25 17,15	131,0 166,5	12,25 23,15	197,5 207,5	4,35 17,45	122,5 151,5
28	10,00 20,40	206,0 223,0	3,50 13,20	108,0 152,5	11,15 22,20	216,0 228,0	5,00 16,15	132,0 162,0	12,20 [22,25]	197,5 [215,5]	4,55 [17,00]	117,5 [160,0]
29	10,40 21,45	191,0 218,0	4,10 15,30	117,5 151,5	11,35 22,20	198,5 221,0	5,10 16,30	136,0 162,0	[12,35] [23,40]	[183,5] [210,5]	[5,20] [17,50]	[125,0] [159,0]
30	11,10 22,15	195,0 219,0	4,50 16,20	107,0 159,0	12,15 23,05	200,5 219,5	6,00 17,15	132,5 169,5	[13,05]	[187,5]	[6,30] [18,00]	[114,5] [166,5]

Giorno e lunazione	Cavallino				Valle Dogà				Pagliaga			
	ALTA		BASSA		ALTA		BASSA		ALTA		BASSA	
	Ora	cm.	Ora	cm.	Ora	cm.	Ora	cm.	Ora	cm.	Ora	cm.
1	1,30 14,20	164,0 153,0	7,20 19,05	110,5 130,5	2,00 15,05	168,5 156,0	9,00 20,00	114,0 131,0	1,00 14,05	179,0 166,0	8,30 19,25	116,5 130,5
2	2,00 14,20	167,5 157,0	7,40 19,20	120,0 139,5	2,15 15,40	172,0 160,0	9,50 20,35	121,0 140,0	1,10 14,20	183,0 169,0	8,40 19,25	120,0 139,0
3	1,50 15,40	171,0 161,0	8,45 19,45	131,0 154,0	2,40 16,50	176,5 163,5	10,00 20,35	129,5 154,0	1,15 15,00	187,0 167,5	8,55 19,00	126,5 155,5
4	2,45 16,20	180,0 161,5	9,20 20,55	136,5 157,0	3,45 16,45	186,0 164,0	10,40 21,40	135,5 156,0	2,00 15,00	189,5 166,0	9,40 20,20	137,0 159,0
5 ☾	2,35 18,45	171,0 170,0	10,10	133,0	3,10 22,00	173,5 170,0	11,40	131,0	2,15 20,00	167,5 172,0	10,05	131,0
6	22,05	170,0	13,05	134,0	21,30	173,0	14,00	134,0	20,00	178,5	14,00	137,0
7	8,30 22,35	158,5 164,0	4,35 14,00	146,0 126,5	8,55 23,20	161,0 165,0	4,40 16,20	142,0 123,0	8,05 20,45	167,0 177,0	3,45 14,00	140,5 127,5
8	9,15 23,00	161,0 164,5	3,30 15,55	144,0 123,0	9,20 23,45	161,0 167,0	4,10 16,55	141,0 122,0	8,10 22,25	174,0 181,5	3,30 15,55	147,0 126,5
9	10,05 23,40	165,0 166,5	4,45 16,05	138,5 117,0	11,05	167,0	5,55 17,50	135,0 119,0	9,55 23,10	178,0 183,0	4,30 16,45	133,5 118,5
10	10,45 24,00	160,0 169,5	5,00 16,00	129,0 99,0	0,05 11,50	171,0 163,0	6,20 18,20	128,0 111,0	10,50 24,00	173,5 190,0	5,45 17,35	124,0 114,0
11	11,05	164,5	5,20 16,25	130,0 117,0	0,40 12,00	175,0 169,0	6,45 18,10	130,0 123,0	11,30	181,0	6,15 18,00	124,0 123,0
12 ●	0,20 12,05	177,5 167,0	7,00 17,50	138,5 130,0	1,00 12,35	184,0 171,0	7,20 18,10	134,5 131,5	0,15 12,15	201,0 184,0	7,10 18,15	128,5 127,5
13	1,50 13,45	185,0 167,0	8,30 19,00	140,5 141,0	0,45 14,10	193,5 171,5	8,15 19,10	135,0 140,0	0,55 13,05	208,5 182,0	8,00 18,35	126,5 134,5
14	2,00 14,30	184,0 166,0	8,55 19,50	135,0 146,0	1,50 15,00	194,0 171,0	9,20 20,00	133,0 144,0	0,50 14,00	208,0 180,5	8,30 19,15	123,5 140,0
15	2,10 15,05	179,0 160,5	8,45 20,05	122,0 142,0	2,00 15,50	186,0 165,0	9,55 20,50	123,0 139,0	1,00 14,40	195,5 176,0	9,00 20,00	117,5 138,0
16	2,15 15,35	172,5 157,5	8,55 20,10	121,0 138,5	2,40 16,00	174,0 160,5	9,50 20,50	119,0 136,0	1,40 15,00	187,5 169,0	9,25 20,15	120,0 134,0
17	2,00 16,25	165,0 155,0	8,45 20,55	120,5 146,5	2,15 18,40	168,0 159,0	10,00 21,05	120,0 145,5	1,25 15,45	175,0 166,0	9,20 20,20	119,0 146,0
18	2,00 20,50	165,0 157,0	10,40 23,05	124,0 155,0	2,55 20,00	166,5 156,5	12,00 23,20	122,0 153,0	2,05 18,00	171,0 160,0	11,05 21,20	123,0 155,0
19 ☽	2,25 23,25	160,5 166,0	11,40	114,5	3,15 22,20	159,5 167,0	13,00	115,0	2,10 20,45	162,0 172,5	12,50	117,5
20	22,50	167,0	13,00	118,0	22,50	169,0	13,25	120,0	21,05	175,5	13,05	124,0
21	9,50 23,45	156,0 181,0	5,10 15,00	144,0 136,0	10,00 23,10	155,0 187,0	5,20 15,00	140,5 133,0	8,00 22,00	159,5 195,0	4,20 14,30	142,0 134,0
22	9,55 23,05	172,0 186,0	6,20 15,20	158,0 154,0	9,15 22,50	173,0 193,5	5,40 15,20	152,0 152,0	10,00 22,00	189,0 200,0	4,45 15,00	149,5 155,0
23	11,00 23,00	160,0 184,0	7,00 15,55	144,0 140,0	10,50 22,40	160,5 191,0	6,10 15,55	138,5 139,5	10,15 21,20	167,0 202,0	5,20 15,20	131,5 140,0
24	11,20 23,10	163,0 177,0	6,30 16,55	144,0 140,0	11,40 23,00	166,0 180,5	6,20 16,55	138,0 141,5	10,40 22,10	173,0 193,5	5,45 16,05	132,0 140,0
25	11,45 23,50	164,0 175,0	5,40 17,00	132,0 138,5	[11,50]	[168,0]	6,25 18,10	128,5 139,0	11,25 22,50	178,0 192,5	6,00 17,00	126,0 136,0
26	12,25	170,0	6,00 18,10	131,0 149,0	0,05 13,05	180,0 175,0	7,00 18,30	130,0 146,0	12,00 23,25	188,0 202,0	6,15 17,40	124,0 142,5
27 ☾	0,25 14,00	182,0 183,0	7,00 19,25	145,5 165,0	0,30 14,00	189,0 187,0	7,25 19,20	142,0 159,0	12,30 23,55	198,0 205,5	6,15 18,10	137,5 155,5
28	1,10 14,00	191,0 183,0	7,55 19,00	150,0 166,0	1,00 14,00	196,5 187,5	8,10 19,00	146,5 161,0	13,55	198,0	7,00 18,05	134,0 158,0
29	1,40 14,45	197,0 175,0	9,15 19,05	153,0 162,0	1,00 14,55	204,0 175,5	9,05 19,20	143,0 156,0	0,05 13,30	212,5 187,5	8,00 18,40	136,5 156,0
30	1,20 15,35	189,0 173,5	8,40 19,20	144,0 165,5	1,00 15,10	192,5 175,0	9,00 19,15	135,0 160,5	0,15 14,30	205,5 187,0	8,05 19,10	132,0 160,0

Giorno e luna zione	Diga Sud Lido				Punta della Salute				Porto di Marghera			
	ALTA		BASSA		ALTA		BASSA		ALTA		BASSA	
	Ora	cm.	Ora	cm.	Ora	cm.	Ora	cm.	Ora	cm.	Ora	cm.
1	11,55 23,10	159,0 180,5	4,00 17,00	97,0 125,0	13,00	166,0	4,35 18,10	100,0 127,5	0,10 13,25	184,5 169,0	7,20 18,50	96,5 125,0
2	12,40 24,25	162,0 184,5	5,00 17,10	106,0 135,0	0,25 13,15	186,0 168,5	5,10 18,20	109,0 138,0	0,20 14,00	188,0 171,0	7,35 19,00	105,5 136,5
3	12,55 23,50	164,0 186,0	6,15 17,50	118,0 152,0	0,55 14,15	188,0 168,0	7,30 18,40	121,5 155,5	1,10 14,05	190,0 168,5	8,00 19,40	116,5 154,0
4	12,50	161,0	7,50 18,55	129,0 153,5	0,50 14,15	189,0 165,0	8,25 19,30	132,0 159,0	1,10 14,00	190,0 167,0	9,00 20,10	132,0 157,5
5 ☾	0,50 20,15	173,0 167,5	8,40 21,20	127,0 164,5	1,25 19,15	178,0 172,5	8,40	131,0	1,55 19,20	179,0 173,0	9,00 24,00	128,0 168,5
6	0,45 19,15	166,5 173,5	12,05	127,0	2,00 19,10	169,0 177,0	1,35 13,00	168,5 136,0	2,15 18,00	169,0 179,0	13,00	131,5
7	6,00 18,00	164,0 178,0	1,15 12,15	136,0 117,0	6,40 20,10	169,0 179,0	2,15 13,30	140,0 122,0	6,45 20,00	173,0 186,5	2,30 13,00	137,0 121,0
8	7,00 19,30	175,5 178,0	2,10 13,20	140,5 118,0	7,25 21,05	178,0 182,0	2,40 14,00	147,5 123,5	9,00 21,05	185,0 184,0	3,05 14,55	150,5 122,0
9	7,25 20,55	177,0 180,5	3,00 14,00	128,0 101,0	8,30 21,45	180,5 186,0	3,00 14,50	132,0 107,0	9,00 22,00	182,5 189,0	3,20 15,45	129,0 103,0
10	8,00 21,00	170,5 191,5	2,45 14,15	110,0 84,5	9,20 22,10	177,0 195,5	2,35 15,15	116,0 90,0	9,40 22,25	179,5 198,5	4,25 18,00	112,0 84,5
11	8,50 21,45	179,0 204,5	2,45 14,30	106,5 98,0	9,35 22,45	184,5 207,0	4,05 15,40	114,0 106,0	10,15 23,30	187,0 210,5	5,00 16,25	109,0 103,5
12 ●	9,20 21,40	183,5 217,0	3,35 15,00	109,5 108,5	10,55 23,10	187,5 216,0	5,10 16,15	117,5 116,0	11,45 23,40	190,0 218,5	6,00 17,20	113,0 113,5
13	10,05 22,05	183,0 212,0	4,05 16,05	94,5 118,0	11,30 23,30	185,5 214,5	6,00 16,50	108,0 126,0	11,50 23,40	189,0 217,0	6,40 17,45	103,5 123,0
14	10,35 22,00	177,0 196,5	4,55 15,45	94,5 132,0	11,40 22,45	182,5 200,0	6,15 17,40	106,0 137,0	12,30 23,15	185,5 201,5	6,50 18,15	101,0 136,0
15	11,20 23,20	171,5 188,5	6,00 16,55	90,5 131,0	13,10	177,0	6,45 18,10	98,0 136,5	13,50	182,0	7,20 19,00	93,0 134,5
16	11,45 23,00	165,0 173,0	5,45 17,50	101,5 129,0	0,15 13,40	192,0 170,0	7,05 18,40	109,0 132,0	0,55 13,55	195,0 172,5	7,55 19,20	105,0 129,0
17	12,40 24,00	158,0 165,0	6,05 17,40	111,0 142,5	0,15 14,40	177,5 165,0	7,40 19,10	114,0 115,0	0,50 15,00	179,5 168,0	8,00 19,50	110,5 145,5
18	13,35 23,20	155,5 160,0	8,20 18,35	118,5 151,0	0,35 17,10	171,5 160,5	9,20 20,45	123,0 156,5	1,20 18,50	172,5 162,0	10,00 21,45	102,5 155,5
19 ☽	19,20	167,5	12,15	112,0	1,05 19,30	164,0 174,0	11,35	117,0	1,05 19,35	164,5 176,5	12,00	114,0
20	13,40	172,5	10,40	118,0	20,11	178,0	11,30	121,0	20,30	179,0	12,00	120,0
21	7,00 19,20	156,0 196,5	1,45 12,30	140,0 129,0	7,50 20,40	162,0 199,0	2,40 12,55	144,0 134,0	8,05 21,05	163,5 200,5	3,00 13,30	142,0 130,5
22	7,35 19,20	185,0 205,0	2,40 13,45	143,5 145,5	8,30 20,50	188,5 205,0	3,10 14,00	150,0 154,0	10,35 21,10	193,5 205,5	3,35 15,05	145,0 153,5
23	7,30 19,00	165,0 205,0	1,45 12,05	113,0 127,5	8,10 20,25	169,0 208,0	3,20 14,00	123,0 136,5	9,35 21,05	170,5 212,0	4,30 15,00	120,0 135,0
24	8,25 20,10	170,0 193,0	2,05 13,30	120,5 130,5	9,40 21,15	174,5 198,0	4,05 14,50	126,5 134,0	10,35 21,55	177,0 200,5	4,45 15,50	124,0 135,0
25	9,05 20,50	177,0 191,0	3,00 14,15	110,5 126,0	10,20 21,55	181,0 196,0	4,10 15,45	116,0 130,0	11,00 22,10	183,5 199,5	5,00 16,30	113,5 129,0
26	9,45 21,00	188,0 205,0	3,50 14,35	106,0 135,0	10,50 22,10	192,0 206,5	4,20 16,10	112,5 140,5	11,15 22,50	195,5 210,0	5,00 16,35	109,5 139,5
27 ⊕	10,20 22,00	203,5 212,0	3,00 15,35	115,5 146,5	11,20 22,40	204,0 212,0	4,40 17,05	126,0 154,0	12,05 23,50	206,0 214,0	5,05 18,10	124,5 152,0
28	10,15 22,30	203,0 222,0	4,00 15,10	120,5 148,0	11,20 23,00	203,0 219,0	5,10 17,00	122,0 156,0	12,05 23,20	205,0 219,5	6,10 17,45	119,0 153,5
29	11,55 22,15	191,0 214,0	5,00 16,10	117,0 150,0	12,10 23,00	193,5 213,0	6,05 16,55	126,5 157,0	13,00 23,35	196,5 215,0	7,00 17,55	124,0 155,0
30	12,40 23,10	190,0 208,5	5,20 16,50	116,0 157,0	13,25 23,30	193,0 212,0	6,50 17,50	123,0 162,0	14,00	196,0	7,25 18,30	120,5 159,5

Massime ampiezze di marea osservate durante il mese

Stazione Mareografica	Alta			Bassa			Ampiezza cm.	Bassa			Alta			Ampiezza cm.
	Giorno	Ora	Altezza cm.	Giorno	Ora	Altezza cm.		Giorno	Ora	Altezza cm.	Giorno	Ora	Altezza cm.	
Trieste	13	22,00	223,0	14	4,30	87,0	136,0	11	14,50	92,0	11	21,10	216,0	124,0
Porto Cortellazzo	12	21,35	228,0	13	5,30	119,0	109,0	12	15,40	125,0	12	21,35	228,0	103,0
Faro Rocchetta	13	23,00	200,0	14	5,10	92,5	107,5	11	14,45	103,0	11	22,20	203,0	100,0
Cavallino	10	10,45	160,0	10	16,00	99,0	61,0	10	16,00	99,0	10	24,00	169,5	70,5
Valle Dogà	15	2,00	186,0	15	9,55	123,0	63,0	10	18,00	111,0	11	0,40	175,0	64,0
Pagliaga	13	0,55	208,5	13	8,00	126,5	82,0	12	18,15	127,5	13	0,55	208,5	81,0
Diga Sud Lido	12	21,40	217,0	13	4,05	94,5	122,5	12	15,00	108,5	12	21,40	217,0	108,5
Punta della Salute	13	23,30	214,5	14	6,15	106,0	108,5	10	15,15	90,0	10	22,10	195,5	105,5
Porto Industriale di Marghera	13	23,40	217,0	14	6,30	101,0	116,0	10	16,00	84,5	10	22,25	198,5	114,0

Massima escursione del livello del mare durante il mese

Stazione Mareografica	Livello massimo			Livello minimo			Escursione cm.
	Giorno	Ora	Altezza cm.	Giorno	Ora	Altezza cm.	
Trieste	12	21,30	226,5	10	14,15	78,5	148,0
Porto Cortellazzo	28	22,20	228,0	10	15,30	103,5	124,5
Faro Rocchetta	[28]	[22,35]	[215,5]	10	14,50	89,0	[126,5]
Cavallino	29	1,40	197,0	10	16,00	99,0	98,0
Valle Dogà	29	1,00	204,0	10	18,00	111,0	93,0
Pagliaga	29	0,05	212,5	10	17,35	114,0	98,5
Diga Sud Lido	28	22,30	222,0	10	14,15	84,5	137,5
Punta della Salute	28	23,00	219,0	10	15,15	90,0	129,0
Porto Indust. Marghera	28	23,20	219,5	10	16,00	84,5	135,0

CENNI SULL' ANDAMENTO DEGLI ELEMENTI METEOROLOGICI ED IDROLOGICI DURANTE IL MESE

METEOROLOGIA.

1) *Temperatura.* - Dal prospetto seguente, nel quale per i principali Osservatori della regione le medie mensili della temperatura sono poste a confronto con i rispettivi valori normali e sono inoltre riportati gli estremi termometrici mensili, si rileva che la media mensile di maggio è superiore alla normale. Le differenze sono comprese tra 3°,2 al Venda, 3°,1 a Rovigo e 2°,0 a Venezia.

Osservatorio / Temperatura	Trieste	Udine	Venezia (Lido)	Padova	Venda	Rovigo	Belluno	Trento
Massima . . .	29,4	33,2	33,0	33,0	28,6	34,9	34,2	35,5
Minima	7,1	4,5	6,1	2,9	0,8	3,6	5,4	6,1
Media mensile .	20,0	19,2	19,3	19,2	17,0	20,4	[17,3]	[17,7]
Valore normale	17,5	16,6	17,2	17,0	13,8	17,3	14,1	15,5

La temperatura nel suo andamento generale, dopo aver registrato un forte minimo ai primi del mese, sale rapidamente, raggiunge un forte massimo verso la fine della seconda decade per poi diminuire e raggiungere un nuovo minimo alla metà dell' ultima decade.

La *massima assoluta* del mese si presenta in uno dei tre giorni dal 13 al 15 segnando valori molto alti, compresi tra 35,5 a Trento, 34,9 a Rovigo e 29,4 a Trieste, 28,6 al Venda.

La *minima assoluta* si nota in uno dei tre giorni dal 3 al 5, con valori compresi tra 0,8 al Venda e 7,1 a Trieste..

Ponendo a confronto i minimi assoluti giornalieri della temperatura a Padova (m. 15 s. l. m.) ed al Venda (m. 575 s. l. m.), si rileva che la temperatura minima è al Venda superiore a quella di Padova in 17 giorni; in 11 di questi la differenza non fu inferiore a 3°; in 6 giorni, poi, non fu inferiore a 5°. La differenza più forte, 6°,1, si ha il 14.

Queste differenze, in tre giorni, si fanno sentire nella media giornaliera, che al Venda non fu inferiore a quella di Padova.

Mai la massima al Venda fu superiore alla massima di Padova e ciò sta a denotare che l'inversione si è avuta solo nelle ore meno calde della giornata.

Allo scopo di dare un'idea sull'andamento della temperatura alle varie quote, nel seguente prospetto, per ciascuna delle tre regioni del compartimento, sono riportate le medie decadiche e mensili della temperatura ottenute quali medie delle temperature rilevate in tutte le stazioni di osservazione distribuite in vari gruppi secondo la loro quota.

VENEZIA GIULIA	Quota sul mare metri	16	263	521	788	1017	1300	—	—	—
	Numero di stazioni	5	8	9	4	3	1	—	—	—
	Media I decade	14,8	12,3	11,0	8,7	7,6	6,9	—	—	—
	Media II decade	23,1	21,1	20,9	17,9	18,5	16,2	—	—	—
	Media III decade	20,4	17,2	15,9	13,6	12,1	10,3	—	—	—
	Media mensile . .	19,4	16,9	15,9	13,4	12,7	11,1	—	—	—
VENEZIA EUGANEA	Quota sul mare metri	12	265	493	854	987	1234	1532	1612	1985
	Numero di stazioni	13	7	4	2	2	5	4	1	1
	Media I decade	14,4	12,5	11,4	9,8	8,2	7,6	5,7	4,8	2,0
	Media II decade	24,2	23,0	21,5	17,9	17,3	16,6	15,0	15,0	12,5
	Media III decade	20,2	18,1	15,8	13,0	12,2	10,5	9,7	8,4	6,0
	Media mensile . .	19,6	17,9	16,2	13,6	12,5	11,6	10,1	9,4	6,9
VENEZIA TRIDENTINA	Quota sul mare metri	213	540	750	987	1236	1466	1665	2600	—
	Numero di stazioni	2	2	3	5	7	7	2	1	—
	Media I decade	12,3	10,7	10,0	7,4	6,5	5,7	4,6	2,1	—
	Media II decade	24,2	20,5	20,2	17,5	16,4	16,3	14,0	8,2	—
	Media III decade	18,6	14,7	13,9	11,6	10,4	9,8	7,8	1,5	—
	Media mensile . .	18,4	15,3	14,7	12,2	11,1	10,6	8,8	2,5	—

2) *Nebulosità.* - La media mensile della nebulosità è dappertutto inferiore al valore normale. Gli estremi delle differenze sono 0,4 a Padova e 2,4 a Rovigo.

La decade meno coperta risulta la II (media decadica tra 1,6 a Belluno e 4,4 a Padova); la decade più coperta è stata la III (media decadica 5,3 a Rovigo e 7,5 a Belluno).

Osservatorio / Nebulosità	Trieste	Venezia (Lido)	Padova	Rovigo	Belluno	Trento
Media mensile . .	4,4	4,1	5,0	3,5	»	»
Valore normale .	6,0	5,8	6,3	5,9	5,8	6,6

3) *Vento.* - La media mensile della velocità del vento è stata inferiore al normale. Il vento è debole in tutto il mese; la media giornaliera ha superato i 20 km/ora per due volte a Venezia, raggiungendo un massimo il giorno 22 con km/ora 27,9, direzione prevalente occidentale.

Osservatorio / Velocità del vento	Trieste	Udine	Venezia (Lido)	Padova	Trento
Media mensile . . .	4,1	10,0	12,4	5,1	»
Valore normale . .	9,9	12,4	14,7	6,1	6,5

4) *Pressione atmosferica* (1) - La media mensile della pressione atmosferica è mm. 759,7; essa è inferiore al valore normale di mm. 0,9.

L'*altezza massima*, di mm. 767,3, si registra alle 12ʰ dell'11; l'*altezza minima*, mm. 751,1, alle 13ʰ del 22: si ha quindi, una escursione di mm. 16,2, che è uguale all'escursione media di maggio.

Nel seguente prospetto sono riportati i dati di due variazioni barometriche registrate in discesa e due in salita, le più caratteristiche del mese.

DISCESA							SALITA						
Inizio		Durata ore	Pressione		Discesa totale mm.	Discesa oraria mm.	Inizio		Durata ore	Pressione		Salita totale mm.	Salita oraria mm.
Giorno	Ore		Da mm.	A mm.			Giorno	Ore		Da mm.	A mm.		
26	2	6	755,3	752,3	3,0	0,5	24	17	6	753,7	756,9	3,2	0,53
25	11	21	758,1	757,5	0,6	0,03	3	6	20	757,2	764,6	7,4	0,37

5) *Precipitazioni atmosferiche.* - Continua nei primi giorni del mese il periodo di precipitazioni iniziatosi verso la fine del mese precedente; ma, tranne che in qualche località del Friuli, (nei giorni pl. 2 caddero mm. 59,4 a Tarvisio, mm. 55,8 a Pesariis, mm. 46,8 a Tramonti di Sopra) nel rimanente della regione esse sono deboli. Col 6 ha inizio un periodo asciutto, che in generale, si protrae fino al 15-16. Dopo tale giorno si notano precipitazioni parziali, che si fanno quasi generali il giorno 23. Piogge notevoli: il 23 (gpl.) a S. Nicolò in Vizze (Alto Adige) mm. 86,5 - *totale giornaliero massimo della regione* -; il 31 (gpl.) mm. 72,0 a Poffabro, mm. 80,4 a Rosara di Codevigo.

Dal confronto tra il totale mensile e il valore normale risulta che il primo è inferiore al secondo: i rapporti sono compresi fra 0,79, a Trieste, e 0,26, a Rovigo.

Dall'ispezione alla carta delle precipitazioni mensili appare come i 200 mm. siano stati superati in vari posti; una zona di massimo si ha tra l'Isonzo e il Torre attorno al Monte Canin (Resia mm. 233, Musi mm. 254); una seconda attorno a Monte Cucco (Drenchia mm. 265, Clodig mm. 277 - *totale mensile massimo della regione* -, Montemaggiore mm. 272) e infine una terza sull'alto Meduna (Poffabro mm. 233).

(1) I valori della pressione atmosferica qui riportati sono stati dedotti dal barometrografo Agolini, la funzione prima l'Osservatorio meteorologico di Venezia (Lido) e sono ridotti a 0° ed al livello del mare.

Stazione / Precipitazioni	Trieste	Udine	Venezia (Lido)	Padova
Totale mensile	62,3	80,6	41,6	64,8
Valore normale	79,0	147,9	87,2	97,2
Rapporto . .	0,79	0,54	0,48	0,67

Stazione / Precipitazioni	Rovigo	Belluno	Trento	Silandro
Totale mensile	18,0	»	59,0	6,0
Valore normale	70,1	148,3	117,6	34,0
Rapporto . .	0,26	—	0,50	0,57

Meno di 100 mm. si notano in tutta la pianura dall'Isonzo al Po e, nella zona montuosa, sul bacino dell'Adige.

A nord di Bolzano sono superati i 100 mm. (mm. 152 a Colle Isarco, mm. 179 a Fleres).

Le quantità minime si rilevano nella media Val Venosta (Silandro mm. 34) e nella pianura veneta a sud del Bacchiglione (Ostiglia mm. 36, Rovigo mm. 18).

REGIME DEI CORSI D'ACQUA.

L'andamento dei livelli dei corsi d'acqua è vario durante il mese, cosicchè i valori massimi e minimi si presentano in giorni diversi a seconda del corso d'acqua. In ogni caso, però, data la lieve entità delle precipitazioni del mese, le escursioni dei livelli sono contenute in limiti modesti.

Solo per l'Adige si nota un aumento delle altezze idrometriche dall'inizio alla fine del mese e ciò per effetto precipuo dello scioglimento delle nevi e delle prime abbazioni glaciali

Nel seguente prospetto, per i principali corsi d'acqua della regione in sezioni caratteristiche, sono riportati i valori massimi e minimi delle altezze idrometriche e delle portate.

CORSO D'ACQUA	STAZIONE	Bacino al chiusino Kmq.	Massimo assoluto			Minimo assoluto		
			Giorno	Altezza idrometr. cm.	Portata mc/sec.	Giorno	Altezza idrometr. cm.	Portata mc/sec.
Tagliamento	Pioverno . .	1900	20	99	85,7	31	82	59,0
Piave	Segusino . .	3333	2	164	129	6	116	39,3
Bacchiglione	Montegaldella .	1384	7	54	18,3	20	—	8,4
Adige	Boara Pisani .	11954	24	»	367 (1)	7	»	147 (1)

MAREOGRAFIA.

La marea registrata nel bacino di S. Marco (Punta della Salute) presenta lievi scostamenti generalmente positivi rispetto alle previsioni nei giorni 1-2 e dal 20 alla fine del mese. Negli altri giorni si registrano altezze di marea inferiori al previsto.

Gli scostamenti, sia positivi che negativi, superano raramente e di poco il valore di cm. 20.

(1) I valori della portata sono calcolati con riferimento all' idrometro di Boara Polesine.

Osservatorio di Trieste

Latitudine Nord 45° 39′ — Longitudine Est. da Roma 1° 19′
Altitudine: barometro m. 8 s. l. m. - termometri m. 11 s. l. m.

Giorno	Altezza barom. ridotta 0° Media mm. 700 +	Temperatura dell'aria in centigradi: Media	Massima	Minima	Umidità relativa media	Vento al suolo: Velocità media km./ora	Vento preval.: Direzione	Durata ore	Velocità massima: km./ora	Direzione	Ora	Altezza di precip. in mm.	Nebulosità	Fenomeni vari
1	56,3	12,9	18,2	10,2	85	1,9	WNW	5	8	WSW	20	13,5	9	● p n″
2	54,6	12,5	15,1	10,0	78	2,8	ENE	5	13	ENE	22	3,4	7	● n″
3	59,9	10,0	14,0	7,1	72	4,1	SW	3	14	WSW	17	6,5	8	○ n′ n″
4	63,6	11,2	14,1	7,2	60	6,3	WSW	6	25	WSW	13	—	8	
5	62,0	14,0	16,7	11,4	63	4,3	WSW	6	11	WSW	14	—	7	
6	62,8	15,0	18,2	12,1	65	4,4	ENE	4	14	WSW	14	—	5	
7	62,8	16,3	20,7	11,6	69	2,3	WNW	6	6	WNW	15	—	3	
8	61,7	20,0	24,8	14,3	61	3,7	ESE	4	7	WSW	12	—	3	
9	63,3	21,5	24,2	18,4	62	3,0	ESE	4	8	WSW	2	—	3	
10	65,8	21,2	26,0	17,2	62	1,7	NW	5	5	WNW	16	—	2	
Media o totale I. decade	61,3	15,5	19,2	12,0	68	3,4						23,4	5,4	
11	67,0	21,6	26,4	17,4	62	1,8	WNW	3	7	WNW	13	—	1	
12	66,4	21,6	25,9	17,6	61	1,8	WNW	7	6	WNW	14	—	0	
13	63,6	22,7	27,4	18,5	64	1,6	ESE	5	5	WNW	15	—	0	
14	62,4	24,6	29,4	20,0	65	2,6	ESE	5	10	N	18	—	3	
15	62,7	26,1	29,1	23,8	70	3,3	NW	5	22	ENE	23	—	3	
16	63,7	24,8	28,3	22,1	59	2,8	ESE	4	7	WSW	14	—	3	
17	63,2	24,1	28,0	20,5	60	2,3	NW	6	6	NNW	17	—	2	
18	60,5	24,5	28,3	21,3	54	3,2	NNW	10	9	NNW	18	—	1	═ a
19	57,5	23,8	26,0	20,6	57	2,8	ESE	6	6	NW	10	—	5	
20	55,6	24,8	28,1	22,0	51	5,0	ENE	5	14	WSW	12	—	3	
Media o totale II. decade	61,8	23,8	27,7	20,3	60	2,7						0,0	2,1	
21	55,4	24,8	28,8	21,6	52	4,5	ESE	7	13	WNW	12	—	5	
22	53,2	23,2	26,7	21,8	65	12,9	SSW	6	32	SSW	10	0,5	6	● p
23	55,0	20,2	23,5	16,8	50	5,7	SSW	8	18	SSW	15	2,3	9	● n″
24	54,2	19,6	23,8	16,6	59	9,1	ENE	5	21	SSW	9	1,5	6	● a
25	57,0	20,1	23,1	17,0	50	2,5	ENE	5	9	NW	11	0,3	7	● p
26	54,2	19,3	22,8	16,6	63	5,8	ENE	6	14	SW	16	6,1	7	● a n″
27	59,4	19,0	22,8	15,1	59	5,2	WSW	5	13	WSW	16	—	3	
28	60,7	20,2	23,6	16,2	57	3,3	WNW	5	11	WNW	11	—	1	
29	59,2	21,3	24,7	17,2	50	4,0	WNW	5	10	WNW	12	—	6	
30	58,0	21,0	23,7	17,9	68	4,9	WNW	4	15	NW	10	22,9	8	K a n″ ● a p n″ ≋
31	59,3	18,5	22,2	15,4	61	6,2	WSW	7	24	NW	16	5,3	5	
Media o totale III. decade	56,9	20,7	24,2	17,5	58	5,8						38,9	5,7	
Media o totale mensile	59,9	20,0	23,7	16,6	62	4,1						62,3	4,4	

Osservatorio di Udine (Cassello)

Latitudine Nord 46° 4′ — Longitudine Est da Roma 0° 47′
Altitudine: barometro m. 159 s. l. m. - termometri m. 146 s. l. m.

Temperatura dell'aria in centigradi: Media	Massima	Minima	Umidità relativa media	Vento al suolo: Velocità media km./ora	Vento preval.: Direzione	Durata ore	Velocità massima: km./ora	Direzione	Ora	Altezza di precip. in mm.	Nebulosità	Fenomeni vari
10,9	13,6	9,2	82	10,1	E	14	28	E	6	32,4	9	● p n″
11,4	16,3	8,3	75	10,6	III Q.	12	26	SSW	24	1,4	7	● n′ p
10,1	14,4	5,3	72	9,0	NNE	6	26	NNE	22	0,4	5	● n″
9,8	12,8	4,5	73	3,8	I Q.	11	14	N	4	0,2	8	○ n″
12,6	15,9	9,3	78	8,8	MERID.	12	18	SSW	14	—	5	
15,1	19,1	11,2	79	9,4	S	12	24	E	6	—	7	
17,4	23,8	11,0	78	4,5	E	8	14	SW	21	—	0	
20,9	27,5	13,5	62	10,1	E	6	26	ENE	10	—	0	
22,2	27,6	16,4	62	7,9	E	8	24	E	1	—	1	
22,6	28,8	16,4	63	8,4	ORIEN.	16	18	S	16	—	0	
15,3	20,0	10,5	72	8,3						34,4	4,2	
22,1	27,9	16,1	62	6,9	SSW	7	20	SSW	18	—	0	
22,9	28,5	16,2	61	6,9	III Q.	10	20	ENE	6	—	0	
24,7	31,3	17,8	68	5,1	I Q.	7	14	S	20	—	0	
25,0	33,2	19,2	57	7,7	N	6	»	»	»	—	4	
25,0	32,5	19,2	55	»	»	»	»	»	»	—	5	
24,7	32,9	19,1	57	13,3	III Q.	12	»	»	»	—	3	
24,0	31,2	18,2	61	10,9	SW	8	18	SSW	18	—	2	
24,1	30,2	18,0	58	12,3	N	7	28	N	20	—	2	
22,0	28,4	17,1	68	13,0	I Q.	14	26	SSW	18	—	3	T p.
22,0	28,5	17,2	69	14,4	E	16	32	E	6	—	2	
23,7	30,5	17,8	62	10,1						0,0	2,1	
22,1	27,9	17,8	71	13,4	I Q.	16	28	ENE	10	—	5	
20,3	24,3	15,4	67	18,1	E	10	34	SSW	14	0,8	5	● p
17,3	22,2	13,7	64	14,5	NNE	9	30	NNE	10	7,6	7	● p
15,5	20,1	13,1	86	14,9	ENE	7	26	SSW	16	10,8	7	● p n′ a p n″
18,3	23,2	13,4	63	8,3	E	8	18	NNE	5	3,6	5	● n″
16,7	21,5	12,0	80	16,8	E	12	36	E	8	12,8	8	● n′ a p n″ K p
18,1	24,1	12,8	75	8,5	E	7	18	NNE	8	—	7	
19,4	25,5	14,6	70	8,5	E	9	22	SSW	19	—	1	
20,6	25,7	13,8	59	7,7	I Q.	12	20	SW	22	—	4	
19,0	24,7	16,3	80	9,8	I Q.	18	16	E	3	5,6	7	● n′ a p n″
17,0	21,1	14,5	70	7,9	E	13	16	E	16	5,0	5	● n′ a p
18,6	23,7	14,3	71	11,7						46,2	5,6	
19,2	24,7	14,2	68	10,0						80,6	4,0	

Osservatorio di Belluno

Latitudine Nord 46° 9' — Longitudine Ovest da Roma 0° 14'
Altitudine dei termometri m. 404 s. l. m.

Giorno	Temperatura dell'aria in centigradi: Media	Massima	Minima	Umidità relativa media	Vento al suolo — Direzione prevalente	Altezza di precip. in mm.	Nebulosità	Fenomeni vari
1	7,3	12,3	4,2	73	»	19,4	»	● n' a
2	6,1	13,6	3,6	70	»	»	»	
3	5,7	11,3	2,2	76	»	»	»	
4	»	»	»	»	»	»	»	
5	»	»	»	»	»	»	»	
6	»	»	»	»	»	»	»	
7	»	»	»	»	»	»	»	
8	21,7	»	»	54	CALMA	—	0	
9	19,7	27,7	11,4	63	CALMA	—	0	
10	21,0	28,2	13,5	64	CALMA	—	0	
Media o totale I decade	[13,0]	»	»	»		»	»	
11	21,4	29,4	13,2	65	CALMA	—	1	
12	22,5	32,2	14,2	63	W	—	0	
13	23,7	34,2	14,7	58	W	—	0	
14	23,2	33,2	15,0	58	CALMA	—	1	
15	21,6	30,7	14,3	65	CALMA	—	1	
16	21,2	31,2	14,2	70	CALMA	0,6	3	● n'
17	22,4	32,2	14,3	63	SW	—	4	
18	21,4	32,2	13,2	63	W	0,4	3	● n'
19	21,1	29,7	12,2	64	W	—	2	
20	21,0	29,1	12,2	63	W	—	1	
Media o totale II. decade	22,0	31,4	13,8	63		1,0	1,6	
21	21,7	29,7	15,4	69	W	—	6	
22	18,1	22,2	12,0	68	W	8,2	9	● n' p
23	14,3	21,8	8,2	70	W	4,0	10	● n'
24	16,4	23,4	11,2	67	W	11,4	7	● n' a
25	17,2	22,3	11,9	64	W	—	4	
26	14,5	19,0	10,0	74	W	10,6	9	● a
27	15,1	22,4	8,2	72	W	0,2	9	● p
28	18,3	24,2	11,2	67	W	0,2	5	● n'
29	18,0	24,2	11,0	66	CALMA	—	7	
30	17,5	25,2	12,2	76	W	12,8	9	● n' p n" ⦦ n"
31	14,6	20,3	10,2	72	W	10,8	8	● n' a p
Media o totale III. decade	16,9	23,2	11,0	70		58,2	7,5	
Media o totale mensile	[17,3]	»	»	»		»	»	

Osservatorio di Lido (Venezia)

Latitudine Nord 45° 26' — Longitudine Ovest da Roma 0° 4'
Altitudine: barometro m. 4 s. l. m. - termometri m. 3 s. l. m.

Giorno	Altezza barometr. ridotta a 0° Media mm. 760 +	Temperatura dell'aria in centigradi: Media	Massima	Minima	Umidità relativa media	Vento al suolo: Velocità media km./ora	Vento preval. Direzione	Durata ore	Velocità massima km./ora	Direzione	Ora	Altezza di precip. in mm.	Nebulosità	Fenomeni vari
1	56,3	12,1	16,5	9,2	83	17,0	NE	6	40	SSE	16	9,8	10	● n' p n" ⦦
2	54,4	10,8	15,3	7,6	72	11,5	SSE	7	42	NNW	18	0,4	6	● n" ⦦
3	59,7	9,8	15,1	6,6	70	18,6	WSW	5	42	NNW	19	2,4	4	● p ⦦
4	63,9	10,2	14,1	6,1	75	13,2	I Q.	23	20	NNE	18	—	9	
5	61,8	13,3	18,5	9,1	76	15,7	WSW	9	32	WSW	21	—	6	
6	62,4	15,5	20,7	11,4	78	12,0	SSE	7	26	WSW	3	—	0	∞ n' a
7	62,7	16,1	19,5	11,8	83	9,1	SSE	8	20	SSE	17	—	0	
8	61,3	20,0	26,2	13,9	74	5,4	S	8	14	NE	4	—	0	
9	63,0	19,6	23,4	15,4	77	9,5	SSE	10	18	ESE	12	—	7	
10	65,3	20,2	25,7	15,1	76	4,6	SSE	8	12	SSE	16	—	1	
Media o totale I decade	61,1	14,8	19,5	10,6	76	11,7						12,6	4,3	
11	66,5	20,9	25,7	16,0	74	9,2	SSE	10	22	SSE	21	—	0	
12	66,1	21,1	24,7	16,4	78	8,9	SSE	12	16	SSE	19	—	0	
13	63,2	22,7	27,6	17,2	76	9,7	NE	8	20	SSE	19	—	0	
14	62,4	24,8	33,0	18,0	70	3,9	S	5	14	NNE	6	—	0	
15	62,2	24,1	29,0	19,3	71	11,0	I Q.	13	18	SSE	20	—	5	
16	63,4	24,5	29,6	19,7	64	7,5	NE	9	18	E	2	—	9	
17	63,1	24,2	28,8	18,7	73	10,1	SSE	8	20	SSE	17	—	1	∈
18	60,3	23,9	27,4	19,4	77	13,1	SSE	9	24	SSE	21	—	1	
19	57,5	24,2	29,6	19,3	70	13,6	WSW	6	28	WSW	18	—	6	
20	55,0	24,0	29,6	18,2	66	11,9	WSW	6	28	WSW	15	—	3	
Media o totale II. decade	62,0	23,4	28,5	18,2	72	9,9						0,0	2,5	
21	54,9	22,8	26,7	19,3	78	17,8	III Q.	14	26	ENE	4	—	8	
22	52,3	22,5	25,7	18,7	59	27,9	OCCID.	17	68	WNW	15	—	4	⦦
23	54,6	18,5	22,0	14,9	69	13,6	I Q.	10	26	W	1	2,4	10	● n"
24	53,6	19,0	23,8	14,3	71	23,4	WSW	8	46	WSW	17	0,8	3	● n" ⦦
25	56,8	18,4	23,0	15,1	76	12,6	ENE	9	20	ENE	2	—	7	
26	53,7	18,1	21,5	16,0	74	16,1	WSW	6	32	NNW	10	3,2	8	● n'
27	58,7	18,6	22,1	14,2	76	13,5	SSE	7	30	SSE	17	—	3	
28	60,3	19,9	24,7	16,0	78	12,0	SE	7	16	SE	10	—	0	
29	59,0	19,7	24,3	16,0	77	10,4	ESE	8	20	ESE	12	0,6	7	● n' ≡ n' a
30	57,7	19,3	24,7	15,9	83	12,4	I Q.	12	26	ESE	18	21,4	6	● ⦦ n' p ⦦ n"
31	58,8	18,7	22,8	15,1	66	12,5	WSW	8	40	WSW	14	0,6	5	● n' ⦦
Media o totale III. decade	56,4	19,6	23,8	15,9	73	15,7						29,0	5,5	
Media o totale mensile	59,4	19,3	24,0	14,9	74	12,4						41,6	4,1	

Osservatorio di Padova (Via Storio)

Latitudine Nord 45° 24′ — Longitudine Ovest da Roma 0° 35′
Altitudine: barometro m. 17 s. l. m. - termometri m. 14,30 s. l. m.

Giorno	Altezza barometr. ridotta 0° Media mm. 700+	Temperatura dell'aria in centigradi: Media	Massima	Minima	Umidità relativa media %	Vento al suolo: Velocità media km/ora	Vento preval.: Direzione	Durata ore	Velocità massima: km/ora	Direzione	Ora	Altezza di precip. in mm.	Nebulosità	Elioforia in ore	Fenomeni vari
1	»	10,7	17,1	6,4	86	4,3	SETT.	13	11	WNW	17	8,8	10	2,40	⊘ p n′
2	»	10,1	16,1	5,7	76	5,2	IV Q.	7	22	WNW	16	0,6	9	6,00	≡ n′ a ⊘ p
3	»	9,0	16,4	4,2	71	5,4	SSW	7	17	ESE	17	3,6	5	9,50	⊘ p ⊼ p
4	»	8,4	13,3	2,9	82	4,5	SETT.	22	11	N	18	—	9	11,45	△ ∞ p
5	»	13,2	18,9	7,4	70	8,9	II Q.	16	19	WSW	15	—	5	8,00	△
6	»	15,6	21,9	9,2	74	3,5	W	5	12	SW	2	—	7	0,30	△ ∞ a
7	»	17,2	25,4	8,8	77	3,7	II Q.	16	11	ESE	17	—	2	12,40	≡ n′ ∞ a
8	»	19,8	27,4	11,5	73	1,7	I Q.	7	5	E	20	—	3	12,30	≡ n′ ∞
9	»	20,3	27,0	13,8	70	3,8	ESE	11	9	ESE	20	—	9	12,15	∞ a △
10	»	21,4	28,6	12,7	65	2,5	ESE	10	9	ESE	18	—	4	12,15	△ ∞
Media o totale I. decade	»	14,6	21,2	8,2	74	4,4						13,0	6,3	84,25	
11	»	21,9	30,4	13,6	69	3,8	II Q.	13	12	ESE	20	—	2	13,20	△ ∞ a
12	»	22,4	30,6	14,0	71	2,4	OCCID.	7	7	ESE	20	—	1	13,10	∞ a △
13	»	24,0	32,3	15,3	61	3,6	III Q.	13	12	WSW	16	—	2	12,50	∞ a △
14	»	24,4	33,8	14,8	61	2,0	IV Q.	12	5	NW	4	—	3	13,00	∞ a n′ △
15	»	24,9	33,0	16,5	63	2,8	NW	5	7	ENE	20	—	6	9,25	∞ n′ n′ △
16	»	24,6	30,8	17,4	63	4,3	ORIEN.	14	11	NE	2	—	10	7,25	∞ a p
17	»	25,3	32,8	17,6	68	2,9	II Q.	12	6	SSE	16	—	4	12,30	∞ a
18	»	25,2	32,8	17,7	68	5,1	II Q.	11	13	ENE	24	—	5	13,05	∞ a △
19	»	24,3	30,5	18,6	59	5,5	WSW	9	15	WSW	17	0,6	8	8,20	● n′ ⊼ n′
20	»	23,5	30,3	15,6	60	7,0	SW	6	17	SW	16	—	3	12,35	∞ a n′ △
Media o totale II. decade	»	24,1	31,7	16,1	64	3,9						0,6	4,4	115,40	
21	»	22,6	28,8	17,9	48	6,8	NNW	7	11	E	17	—	8	7,45	△
22	»	21,6	26,8	16,3	61	11,5	WNW	7	35	WSW	14	—	7	11,40	
23	»	18,2	23,2	12,5	66	6,5	SETT.	13	11	WSW	»	3,2	10	3,40	● p n′
24	»	18,0	24,0	13,8	75	12,9	WSW	7	28	WSW	15	2,0	4	10,00	● n′ a ⌒
25	»	18,2	23,8	11,9	74	5,9	I Q.	21	10	NE	11	—	7	4,06	
26	»	16,9	21,1	13,3	81	8,5	III Q.	13	17	SSE	15	15,8	6	6,40	● ⊼ n′
27	»	18,1	24,0	11,7	79	5,1	ORIEN.	11	13	ESE	17	—	6	11,15	
28	»	19,5	24,9	13,4	74	5,4	E	7	11	ESE	18	0,8	3	13,35	△ ● n′
29	»	18,8	24,2	13,3	76	5,3	E	8	12	E	15	29,0	9	5,50	∞ a △ ● n′
30	»	18,0	23,8	14,6	88	5,3	I Q.	15	15	NE	9	0,4	9	3,40	● ⊼ p n′
31	»	18,0	23,1	12,5	69	4,6	III Q.	9	17	SW	13	—	6	6,20	
Media o totale III decade	»	19,0	24,2	13,7	72	7,1						51,2	6,9	84,31	
Media o totale mensile	»	19,2	25,7	12,7	70	5,1						64,8	5,9	284,36	

Osservatorio al Venda

Latitudine Nord 45° 19′ — Longitudine Ovest da Roma 0° 46′
Altitudine: barometro 579,31 s. l. m. - termometri 575 s. l. m.

Giorno	Altezza barometr. ridotta 0° Media mm.	Temperatura dell'aria in centigradi: Media	Massima	Minima	Umidità relativa media	Altezza di precip. in mm.	Nebulosità	Fenomeni vari
1	705,1	7,5	10,9	5,3	»	13,0	»	⊙ n′ p n′
2	703,5	6,4	11,2	2,4	»	1,2	»	⊙ a p n′
3	707,8	5,6	11,9	0,8	»	—	»	
4	711,6	5,6	6,9	4,0	»	—	»	
5	710,7	9,6	14,0	5,9	»	—	»	
6	711,9	11,9	17,0	7,3	»	—	»	
7	712,7	16,7	21,7	11,9	»	—	»	
8	712,2	18,6	21,6	15,0	»	—	»	
9	713,7	19,1	21,1	16,7	»	—	»	
10	716,1	19,9	22,2	18,0	»	—	»	
Media o totale I. decade	710,5	12,1	15,8	8,7	»	14,2	»	
11	717,6	21,9	25,3	18,9	»	—	»	
12	717,1	22,4	24,7	19,5	»	—	»	
13	714,8	23,2	26,3	20,3	»	—	»	
14	714,2	24,5	28,4	20,9	»	—	3	
15	714,1	24,7	28,6	21,5	»	—	3	
16	714,9	22,3	25,5	18,3	»	—	7	
17	714,7	24,1	27,5	21,1	»	—	3	
18	711,9	23,8	27,3	20,5	»	0,2	3	● n′ ⊼ n′
19	709,0	22,9	25,3	20,1	»	—	6	
20	706,7	21,9	24,2	19,1	»	—	3	
Media o totale II. decade	713,5	23,2	26,3	20,0	»	0,2	»	
21	706,5	19,8	23,2	18,0	»	—	8	
22	703,9	17,8	21,1	13,6	»	—	4	
23	705,1	14,4	19,1	10,9	»	4,6	8	● p n′
24	704,4	14,3	17,8	10,9	»	9,0	7	● n′ a ≡ n′ a
25	707,4	14,7	17,0	11,9	»	—	8	⊤ p
26	704,5	13,7	16,8	9,9	»	1,6	6	⊕ n′ ⊤ a
27	709,1	14,9	19,1	11,7	»	—	6	
28	710,6	16,0	19,1	12,9	»	—	7	≡ n′ a
29	709,4	16,2	18,0	14,0	»	2,8	7	● n′ ⊼ p
30	708,4	15,0	18,0	12,3	»	25,4	9	● ⊼ n′ p △ p
31	709,3	15,1	18,7	11,9	»	0,2	5	● n′
Media o totale III decade	707,1	15,6	18,9	12,4	»	37,6	6,8	
Media o totale mensile	710,4	17,0	20,3	13,7	»	52,0	»	

Osservatorio di Trento (Alla Lasta)

Latitudine Nord 46° 4′ — Longitudine Ovest da Roma 1° 20′
Altitudine: barometro m. 312 s. l. m. - termometri m. 309 s. l. m.

Giorno	Altezza barometr. ridotta 0° Media mm. 700 +	Temperatura dell'aria in centigradi Media	Massima	Minima	Umidità relativa media	Vento al suolo: Velocità media km./ora	Vento preval. Direzione	Durata ore	Velocità massima km./ora	Direzione	Ora	Altezza di precip. in mm.	Nebulosità	Fenomeni vari
1	»	6,2	9,8	3,0	87	»	»	»	»	»	»	8,9	10	● =
2	»	»	»	»	»	»	»	»	»	»	»	0,8	»	● p n″
3	»	»	»	»	»	»	»	»	»	»	»	0,7	»	● n′
4	»	»	»	»	»	»	»	»	»	»	»	—	»	
5	35,1	10,0	15,3	6,1	87	1,4	II Q.	7	»	»	»	—	10	
6	35,1	14,5	21,9	7,8	79	4,1	NW	9	9	NW	18	—	5	
7	36,1	18,4	28,5	11,0	74	6,0	IV Q.	19	11	NW	18	—	3	
8	35,6	19,9	29,3	12,9	73	6,6	IV Q.	16	13	NW	17	—	3	
9	36,8	20,3	29,1	13,9	66	6,1	IV Q.	15	15	NW	16	—	9	
10	38,7	22,4	28,6	17,1	65	6,3	ENE	9	13	NNW	19	—	4	= n′ a
Media o totale I. decade	»	[13,2]	»	»	»	»						10,4	»	
11	40,2	22,2	29,5	15,1	63	5,9	ENE	10	13	NW	16	—	3	
12	39,8	23,0	32,4	16,1	54	6,5	IV Q.	14	16	NW	16	—	1	
13	37,9	24,0	33,7	16,9	60	6,2	IV Q.	11	12	NW	16	—	2	
14	37,1	23,4	35,5	17,2	49	5,3	NNW	7	14	NNW	15	—	5	
15	36,8	22,4	29,3	16,8	54	5,0	ENE	7	12	ENE	23	—	6	
16	37,1	23,1	32,7	16,9	57	6,4	IV Q.	12	13	ENE	23	—	8	Y p
17	36,9	24,1	32,8	17,0	56	6,8	I Q.	15	16	NW	15	—	5	≤ p
18	34,7	22,2	32,6	16,9	57	9,3	E	7	21	E	19	—	7	K gocce p
19	31,4	21,5	30,5	14,8	54	6,5	ENE	8	19	S	18	—	5	
20	28,5	22,4	30,6	15,0	52	6,6	ENE	8	12	ENE	1	—	3	
Media o totale II. decade	36,0	22,8	32,0	16,3	56	6,5						0,0	4,5	
21	28,2	23,4	31,3	18,0	55	11,5	S	8	24	S	14	—	8	
22	26,6	18,1	22,3	11,7	59	14,0	II Q.	10	23	SSW	9	3,2	7	● a K a
23	28,5	14,4	22,7	9,1	64	5,2	IV Q.	10	21	SSE	18	5,6	8	● a p n″
24	27,7	16,0	22,3	12,0	66	4,7	II Q.	15	17	NW	15	4,6	7	● n′ gocce p = n′ a
25	30,4	17,0	24,2	10,0	61	6,1	I Q.	12	18	S	14	—	9	
26	28,1	14,7	19,2	10,0	70	7,6	NW	11	17	NW	16	14,2	8	● K n′
27	32,1	16,2	23,4	9,8	61	6,6	IV Q.	10	16	SSE	19	—	5	△
28	33,3	19,3	27,4	12,7	60	8,5	S	9	15	S	17	—	3	△
29	32,7	17,3	23,3	12,9	66	5,2	ENE	6	17	S	16	0,6	8	● p
30	31,7	16,2	22,4	14,2	77	4,6	OCCID.	11	15	E	19	14,4	7	● K n′ = n′ a
31	33,2	14,5	19,2	11,3	69	8,5	NW	8	20	NW	16	6,0	9	●
Media o totale III. decade	30,2	17,0	23,4	12,0	64	7,5						48,6	7,2	
Media o totale mensile	»	[17,7]	»	»	»	»						59,0	»	

Osservatorio di Rovigo

Latitudine Nord 45° 5′ — Longitudine Ovest da Roma 0° 40′
Altitudine dei termometri m. 23 s. l. m.

Temperatura dell'aria in centigradi Media	Massima	Minima	Umidità relativa media	Vento al suolo: Velocità media km./ora	Vento preval. Direzione	Durata ore	Velocità massima km./ora	Direzione	Ora	Altezza di precip. in mm.	Nebulosità	Fenomeni vari
10,9	16,2	7,5	88	9,1	N	9	18	SE	16	4,0	8	● p n′ K p
9,4	14,6	4,6	78	6,0	I Q.	15	20	W	16	0,6	6	● n′ n″
9,0	16,0	3,6	74	9,2	S	9	23	S	17	—	6	
9,0	13,3	4,5	87	11,1	N	15	17	NNW	18	—	9	
13,1	18,7	7,8	78	7,9	SW	15	12	SW	18	—	1	
15,9	23,4	9,5	76	»	»	»	»	»	»	—	0	
19,4	28,6	11,8	79	5,3	»	»	»	»	»	—	0	
21,4	29,6	13,7	80	5,9	NNE	9	9	NNE	5	—	0	
21,5	29,6	14,6	77	6,1	ENE	8	10	NNE	7	—	2	
22,6	30,6	15,6	69	5,3	NE	13	11	E	18	—	2	
15,2	22,1	9,3	79	7,3						4,6	3,4	
23,5	32,4	16,7	69	5,6	NNE	9	9	E	21	—	0	
24,0	32,6	16,4	75	5,7	WNW	6	10	NNE	6	—	0	
25,2	33,6	17,3	67	5,3	NE	9	10	WNW	14	—	3	= n′ a
26,1	34,8	16,5	60	4,5	W	12	7	W	3	—	0	
27,4	34,9	19,9	62	5,9	NNE	7	13	NE	6	—	2	
26,6	33,8	19,8	69	7,0	N	7	13	N	2	—	7	
26,8	34,4	20,3	69	5,8	ENE	8	12	SSW	18	—	0	
26,7	34,0	19,6	69	6,0	I Q.	13	10	NNE	2	—	0	
25,6	31,8	20,0	68	7,1	SW	8	16	SW	17	0,2	5	● n′
25,6	31,7	20,0	57	8,7	W	9	14	W	14	—	1	
25,8	33,4	18,7	67	6,2						0,2	1,8	
24,6	30,6	19,4	71	6,8	ORIEN.	11	13	ESE	24	—	6	
23,1	27,0	16,8	59	15,8	WSW	14	39	WSW	13	—	1	≤
18,9	24,2	14,4	71	6,5	III Q.	16	12	SE	16	1,2	10	● n′
19,4	25,6	14,3	74	12,5	W	11	22	W	14	0,2	2	● n′
19,3	24,6	13,6	74	7,9	IV Q.	11	13	WNW	3	—	5	
17,6	21,6	14,5	79	10,0	N	7	17	SSE	16	1,8	5	● n′
19,3	27,2	12,0	76	6,5	WSW	6	15	SSE	18	—	2	
21,0	28,6	14,5	72	8,3	I Q.	24	15	NNE	15	—	3	
19,8	25,9	14,6	79	9,1	NE	10	14	NE	16	—	7	
19,6	27,2	16,5	85	8,9	NNW	12	18	NNW	16	9,0	9	● n′ p n″
19,7	24,4	15,6	70	8,2	W	7	16	W	13	1,0	3	● a n″
20,2	26,1	15,1	74	9,1		»				13,2	5,3	
20,4	27,2	14,4	73	7,5						18,0	3,5	

Bacino Principale	Bacino Secondario	Stazione	Quota sul mare metri	1	2	3	4	5	6	7	8	9	10	Media I. decade	11	12	13	14	15	16	17	18	19	20	Media II. decade	21	22	23	24	25	26	27	28	29	30	31	Media III. decade	Media mensile
Piave		Prevallo	577	8 1	10 6	13 0	10 -2	11 -2	14 8	17 3	22 8	25 13	25 10	15,5 4,5	27 7	27 8	26 7	29 9	30 13	31 13	30 10	29 11	27 9	27 13	28,3 10,0	26 13	23 16	23 8	20 12	20 7	20 9	17 8	20 7	22 5	24 10	21 12	21,5 9,7	21,8 8,1
Dal Quieto al Risano		Strugnano	2	16 11	18 12	14 4	15 5	14 11	16 12	17 13	22 14	24 14	24 15	18,0 11,1	25 13	24 13	24 14	26 16	29 16	28 17	28 16	28 17	28 16	28 22	26,8 16,0	25 17	25 21	24 15	28 14	24 15	24 14	24 15	25 13	24 15	24 16	24 14	24,6 15,4	23,1 14,2
Dal Risano all'Isonzo		Sesana	369	11 5	16 6	13 1	13 3	12 5	15 10	18 7	24 7	27 15	26 15	17,5 7,4	27 14	27 12	28 14	31 15	32 16	32 18	31 17	31 16	30 16	28 16	29,7 15,4	27 17	27 18	24 15	22 12	21 8	22 14	21 10	22 11	24 12	23 13	23 12	23,3 12,9	23,5 11,9
id.		Poggioreale del Carso (Villa Opicina)	320	10 5	15 9	12 1	12 2	12 8	16 10	16 7	21 10	26 14	23 13	16,3 7,9	25 12	26 12	26 14	27 15	31 19	29 17	29 15	28 15	27 14	25 19	27,3 15,2	26 16	26 18	22 13	21 13	20 13	20 12	20 10	21 11	22 11	23 14	23 12	22,2 13,0	21,9 12,0
id.		Servola	61	17 9	16 10	14 5	16 7	17 8	18 9	20 10	23 12	26 15	27 16	19,4 9,9	26 16	26 15	29 17	30 20	29 19	30 21	29 20	30 21	29 20	28 18	28,6 18,7	30 19	27 16	23 17	24 15	23 17	23 18	24 13	25 15	25 15	24 18	21 15	24,5 16,2	24,2 14,9
Isonzo		Na Logu	622	7 1	11 2	8 1	8 4	12 7	19 9	25 10	26 10	25 11	16 12	15,7 6,7	24 12	29 14	30 16	31 14	28 13	27 13	28 13	26 13	25 12	24 13	27,2 13,3	24 14	15 7	14 10	23 13	19 11	17 9	19 8	21 9	21 12	20 12	18 8	19,2 10,3	20,7 10,1
id.		Plezzo	450	12 1	14 2	8 3	9 0	8 2	18 8	21 8	22 10	21 9	27 12	16,0 5,5	28 12	30 14	32 14	33 16	31 14	29 15	30 14	29 13	28 14	26 13	29,6 13,9	25 14	20 16	16 8	18 10	21 9	16 13	21 10	23 9	17 10	19 12	20 11	19,7 11,1	21,8 10,2
id.	Torre	Vedronza	320	7 3	6 4	10 3	11 1	10 2	10 0	12 5	15 5	20 7	22 8	12,3 3,8	25 12	25 12	25 9	28 11	29 9	28 12	27 9	27 10	27 9	25 8	26,6 10,1	24 10	24 12	18 5	17 11	17 7	20 11	18 6	20 8	22 5	22 12	21 11	20,3 8,9	19,7 7,6
id.	Aborna	Montemaggiore	954	4 1	8 1	7 -1	4 -1	5 0	9 4	14 9	19 9	21 11	21 12	11,2 4,0	21 13	22 14	25 14	25 14	27 17	25 15	25 16	25 16	25 14	21 10	24,1 14,3	17 8	21 12	17 9	14 8	13 8	15 10	15 6	16 8	20 8	19 8	18 8	16,8 8,5	17,4 8,9
id.	Natisone	Cividale	138	» »	» »	11 1	11 2	12 4	15 8	18 7	22 10	26 15	26 13	17,6 7,5	27 13	28 13	28 14	28 16	33 17	31 16	30 15	31 15	29 14	28 14	29,5 14,7	26 15	26 16	23 11	20 11	19 10	22 12	20 9	22 11	24 10	25 14	23 13	22,8 12,0	23,2 11,4
Drava	Sesto	Sesto	1310	0 -5	1 -7	3 7	2 -9	1 -2	8 -1	15 -1	18 0	19 0	20 2	8,7 -3,0	20 3	21 3	23 4	24 3	23 3	23 3	23 4	22 3	23 2	19 3	22,1 3,1	19 4	16 0	13 -3	11 1	12 -3	14 0	9 -3	13 3	17 1	17 3	15 0	14,2 0,3	15,0 0,1
id.	Silizza	Tarvisio	751	3 1	7 2	12 2	10 0	11 5	17 4	22 8	23 5	23 10	23 9	15,1 4,6	23 9	28 11	27 10	28 11	23 10	24 11	23 10	24 9	28 8	21 9	24,9 9,8	17 9	20 14	20 3	19 2	17 7	18 6	18 5	20 9	21 8	20 8	19 11	19,0 7,5	19,7 7,3
Tagliamento		Forni di Sopra	907	3 1	7 -2	7 -1	8 -3	4 1	12 2	18 4	26 7	26 8	24 9	13,5 2,6	26 11	27 10	29 11	32 11	28 11	26 12	26 11	27 11	26 10	23 10	27,0 10,8	22 11	21 12	19 4	12 6	18 8	16 8	16 4	23 7	24 7	19 7	18 6	18,9 7,3	19,8 6,9
id.	Lumiei	Sauris	1300	5 0	5 -2	8 -3	7 -5	7 -3	8 -1	15 7	22 8	22 8	21 8	12,0 1,7	22 9	23 9	23 12	23 12	23 11	23 11	23 10	23 8	23 6	23 7	22,9 9,5	19 9	18 6	18 4	16 3	15 5	16 6	15 5	13 3	14 3	15 4	16 5	15,9 4,8	16,9 5,3
id.	Degano	Collina	1189	3 0	7 0	5 -3	6 -4	6 -3	10 2	15 7	21 10	21 9	20 10	11,4 2,8	20 11	22 12	25 13	25 14	25 14	23 14	22 12	23 11	20 11	18 11	22,3 12,3	17 7	16 5	15 5	10 6	15 7	15 5	14 4	14 7	15 7	16 12	15 7	14,7 6,6	16,1 7,2
id.	id.	Forni Avoltri	888	5 -2	4 -1	10 -3	6 -4	4 -1	12 0	16 3	23 8	22 8	23 8	12,5 1,6	24 10	24 9	25 8	27 13	26 11	25 13	24 9	25 8	24 9	20 10	24,4 10,0	20 9	19 11	15 8	12 6	10 6	16 6	8 4	15 6	17 5	18 7	17 7	15,2 6,8	17,4 6,1
id.	Bût	Timau	821	8 2	8 1	12 0	8 -1	5 1	13 4	18 7	25 9	25 9	25 9	14,7 4,1	25 11	26 12	29 13	30 14	29 14	27 13	27 12	27 10	28 11	24 13	27,2 12,3	22 13	21 12	16 7	15 9	17 9	18 10	16 6	16 8	19 8	21 9	19 9	18,2 9,1	20,0 8,5
id.	Chiarsò	Paularo	690	6 2	8 1	10 1	8 -1	10 5	11 6	17 7	16 9	17 10	18 11	12,1 5,1	25 12	25 13	27 15	29 15	26 11	16 8	15 5	20 11	27 11	20 12	23,0 11,3	22 12	22 13	16 7	17 7	16 9	24 14	26 15	28 16	24 12	21 8	22 12	21,7 11,4	18,9 9,3
id.	Bût	Tolmezzo	323	8 4	10 1	12 3	11 1	12 2	13 6	18 8	22 10	25 11	25 13	15,6 5,9	26 14	26 15	26 15	30 17	30 18	29 15	28 14	28 13	28 12	25 13	27,6 14,6	25 14	25 15	20 8	18 10	24 11	20 12	18 9	21 11	22 10	23 13	22 12	21,7 10,5	21,6 10,3
id.	Raccolana	Saletto di Raccolana	517	5 2	7 1	11 1	10 0	8 4	13 5	19 6	15 8	27 10	26 10	14,1 4,7	27 10	27 12	29 11	31 14	33 11	29 13	30 16	29 15	29 11	29 11	29,3 12,4	25 13	29 15	20 6	16 9	19 9	21 12	20 11	21 9	22 7	24 10	22 11	21,7 10,2	21,7 9,1
id.	Resia	Ossacco	490	6 2	8 1	11 2	12 4	16 5	18 6	22 8	26 9	26 10	26 10	17,1 5,7	26 12	27 13	30 15	31 14	32 14	31 15	30 15	27 13	26 13	26 12	28,6 13,6	25 12	24 12	15 8	18 11	20 10	21 12	18 9	22 10	22 10	24 11	26 12	21,4 10,6	22,4 10,0
id.		Gemona	307	13 7	14 5	14 7	15 6	16 9	19 9	21 13	24 15	28 16	23 14	18,7 10,1	28 18	30 19	31 20	33 20	34 21	35 18	33 16	31 19	32 17	31 18	31,8 18,6	30 17	25 15	27 14	24 12	26 12	27 13	24 16	23 14	25 14	25 16	25 14	25,6 14,3	25,4 14,3
Pianura fra Isonzo-Tagliamento	Isonzo-Cormor	Bonifica della Vittoria (Idrovora)	1	14 9	17 10	17 5	19 7	15 9	18 14	20 15	19 15	28 15	30 16	20,7 11,3	30 15	31 16	31 15	31 17	33 20	30 17	31 18	32 17	31 18	29 21	30,9 17,4	25 18	26 20	26 20	24 15	25 14	24 16	23 15	26 14	28 13	31 18	30 15	26,2 16,2	25,9 15,0
id.	Cormor-Tagliamento	Morusso	264	10 4	13 4	12 1	9 2	14 6	15 8	20 9	25 12	24 14	25 14	16,7 7,4	26 15	26 16	28 16	30 18	30 17	30 16	30 17	29 16	27 15	26 16	28,2 16,2	25 15	23 14	18 10	17 9	19 11	20 9	18 10	21 13	22 11	22 13	20 12	20,5 11,6	21,8 11,7
Pianura fra Tagliamento-Livenza		Portogruaro	6	16 6	16 5	16 6	16 2	13 6	15 7	19 7	23 9	28 14	27 13	18,9 7,5	28 13	28 14	28 14	31 16	33 17	33 16	31 17	31 17	30 16	28 14	30,1 15,4	29 16	27 16	27 16	26 14	26 13	23 15	21 12	22 13	24 13	25 17	23 14	24,2 14,5	24,6 12,5

Bacino Principale	Bacino Secondario	Stazione	Quota sul mare metri	1	2	3	4	5	6	7	8	9	10	Media I. decade	11	12	13	14	15	16	17	18	19	20	Media II. decade	21	22	23	24	25	26	27	28	29	30	31	Media III. decade	Media mensile
Livenza	Meduna	Tramonti di Sopra	411	10 5	12 3	12 2	12 -1	10 0	14 6	19 5	21 9	26 9	26 9	16,2 4,7	27 12	26 12	28 12	31 13	32 12	31 13	29 12	29 12	28 11	29 11	29,0 12,0	26 13	24 10	20 7	18 10	19 10	22 10	20 7	19 10	20 9	22 8	20 8	20,9 9,3	22,0 8,7
id.	id.	Maniago	283	10 5	13 5	12 1	12 3	10 8	15 12	30 16	30 15	29 14	20 10	18,1 8,9	10 0	12 8	15 6	23 14	25 10	24 10	27 10	23 8	19 11	31 16	20,9 9,3	30 15	29 14	23 12	23 13	19 10	20 10	19 10	19 9	23 10	22 12	22 12	22,7 11,6	20,6 9,9
id.	Cellina	Cimolais	652	10 5	9 0	8 1	11 0	8 1	14 4	20 7	27 9	27 10	28 11	16,2 4,8	29 12	30 13	32 14	31 15	21 11	29 14	30 12	29 13	29 12	28 12	28,8 12,8	27 13	27 15	20 8	18 10	22 10	21 10	17 7	20 10	22 10	20 10	20 10	21,3 10,3	22,1 9,3
id.	id.	Claut	600	12 6	12 1	12 2	14 0	15 5	22 5	27 8	27 10	27 11	28 11	19,6 5,9	29 13	31 14	31 14	32 15	27 15	29 14	29 13	29 14	27 12	26 12	29,0 13,6	26 13	20 15	18 8	22 11	21 11	18 11	22 8	23 10	24 10	22 12	18 11	21,3 10,9	23,3 10,1
Piave		Sappada	1217	5 0	7 -1	6 0	6 -4	12 -2	19 0	20 1	22 3	21 4	21 5	13,9 0,6	21 7	22 8	24 9	25 9	24 8	23 8	23 8	23 6	23 5	19 8	22,7 7,6	19 9	17 11	14 0	13 6	14 4	15 6	15 3	14 4	15 3	16 2	17 2	15,3 4,5	17,3 4,2
id.		S. Stefano di Cadore	903	9 2	9 1	9 0	9 0	8 3	17 3	22 3	25 5	25 5	28 6	16,1 2,8	28 8	29 9	29 9	32 9	30 8	27 8	30 9	30 8	29 8	25 9	28,7 8,5	25 11	25 13	17 2	16 3	18 4	21 4	15 3	19 10	22 8	22 8	21 8	20,0 6,7	21,6 6,0
id.	Padola	Passo Montecroce (Casa Cantoniera)	1400	3 -1	3 -4	5 -5	5 -5	5 -4	9 1	17 4	20 7	21 6	21 8	10,9 0,7	21 8	22 9	15 11	21 11	24 10	22 9	24 10	23 9	23 6	19 7	21,4 9,0	21 9	19 7	11 1	12 4	14 2	13 4	9 2	14 5	15 5	13 5	15 5	14,1 4,4	15,5 4,7
id.	Ansiei	Misurina	1760	» »	» »	» »	» »	» »	» »	» »	» »	» »	» »	» »	» »	» »	» »	» »	» »	» »	» »	» »	» »	» »	» »	» »	» »	» »	» »	» »	» »	» »	» »	» »	» »	» »	» »	» »
id.	id.	Auronzo	864	8 2	7 1	9 0	7 0	9 2	13 3	20 3	26 5	27 6	25 7	15,1 2,9	25 9	26 9	31 10	30 11	28 8	25 9	27 10	28 8	27 7	23 10	22,5 9,1	23 12	22 12	15 3	16 9	18 5	19 9	15 4	18 9	20 7	20 10	19 8	18,6 8,0	18,7 6,7
id.	Costeana	Passo Falzarego	1985	1 -3	-1 -8	-1 -8	-2 -10	2 -5	6 0	9 5	13 4	11 5	17 6	5,5 -1,4	17 7	18 8	20 9	20 10	18 8	17 7	19 10	18 8	18 7	11 6	17,6 7,3	14 6	12 7	7 0	8 1	8 1	8 2	6 1	10 4	11 3	7 4	11 1	9,2 2,7	10,8 2,9
id.	Fellzon	Podestagno	1506	11 2	9 1	10 1	11 -2	11 -3	13 2	17 5	19 7	22 8	24 10	14,7 3,1	24 11	26 9	25 10	22 12	22 11	21 11	25 12	25 10	24 9	24 10	23,8 10,5	23 9	20 12	19 10	19 8	17 7	18 7	17 5	18 4	17 5	19 6	16 5	18,4 7,1	19,0 6,9
id.	Boite	Cortina d'Ampezzo (Grava)	1275	4 0	3 -5	7 -4	7 -6	6 -1	10 0	17 5	21 7	22 5	22 7	11,9 0,8	22 8	23 9	26 10	24 10	24 9	23 8	25 9	24 8	22 7	21 6	23,4 8,4	20 8	18 10	14 1	12 5	15 2	10 5	10 1	15 4	10 2	15 6	17 3	14,0 4,2	16,4 4,5
id.		Perarolo di Cadore	532	» »	11 2	12 1	9 0	12 2	14 5	18 5	25 7	25 8	23 8	» »	25 10	25 11	27 11	29 12	29 10	25 11	27 10	27 10	26 9	24 10	26,4 10,4	23 12	24 12	14 5	17 9	20 7	19 8	17 7	18 11	21 8	21 10	21 9	19,5 8,9	20,8 7,8
id.		Tai di Cadore	860	8 3	8 0	9 0	7 -2	6 3	12 4	10 6	14 8	24 9	23 10	12,1 4,1	24 11	24 13	26 11	27 13	28 12	25 11	26 12	27 10	26 9	22 12	25,5 11,4	22 13	23 13	17 4	15 8	17 6	18 7	13 4	17 9	21 8	20 11	20 8	18,5 8,3	18,7 7,9
id.	Maè	Mareson di Zoldo	1338	4 0	8 -5	5 -7	4 -7	6 -2	7 0	14 5	22 6	23 5	18 6	11,1 0,1	22 7	24 7	26 9	26 10	26 8	19 7	24 9	24 8	24 6	22 7	23,7 7,8	20 8	20 8	14 2	12 5	15 2	16 4	17 2	17 4	19 3	16 4	17 3	16,6 4,1	17,1 4,0
id.	id.	Forno di Zoldo	848	12 1	13 2	12 2	15 4	15 4	18 7	20 8	22 8	24 9	25 8	17,6 5,3	25 9	28 9	28 9	29 8	27 10	24 9	24 8	25 8	26 8	24 9	26,0 8,7	24 9	20 10	16 5	15 9	15 6	15 7	15 5	18 6	20 7	18 9	17 7	17,5 7,6	20,4 7,2
id.	Desedan	Fortogna (Castrale)	448	10 6	9 4	12 3	8 1	8 5	17 7	18 10	23 9	25 12	26 14	15,6 7,1	26 14	23 15	28 16	30 17	29 16	28 15	29 15	30 14	29 14	26 14	27,8 15,0	27 16	25 15	20 9	20 10	21 10	20 11	18 9	20 11	22 11	21 13	21 10	21,3 11,3	21,6 11,1
id.	Cordevole	Arabba	1612	4 0	3 -4	2 -7	4 -6	7 -4	10 -3	13 4	16 5	20 5	21 6	10,0 -0,4	22 7	23 7	24 8	23 9	24 8	23 8	23 9	22 8	20 6	20 6	22,4 7,6	20 7	15 8	11 1	11 4	11 2	13 2	11 1	12 5	15 3	13 6	13 2	13,1 3,7	15,2 3,6
id.	Andraz	Andraz (Cernadoi)	1520	4 0	2 -6	4 -5	6 -8	2 -4	14 0	17 4	19 5	20 5	22 6	11,0 -0,3	22 7	24 8	18 9	22 9	22 8	21 8	22 7	21 9	23 7	20 6	21,5 7,8	18 8	17 8	11 1	10 3	12 4	10 2	10 0	14 3	» »	15 2	14 2	14,5 3,7	15,7 3,7
id.	Cordevole	Caprile	1023	7 -3	6 -1	5 -2	7 -1	13 -1	15 -1	23 4	25 5	26 6	26 8	15,3 1,1	25 9	28 9	30 10	29 10	28 9	27 9	28 10	27 8	28 7	25 6	27,5 8,7	23 8	24 10	18 2	17 7	18 3	19 8	15 3	18 7	20 6	21 7	21 5	19,4 6,0	20,7 5,3
id.	Biois	Falcade	1252	» »	» »	» »	» »	» »	» »	» »	» »	» »	» »	» »	» »	» »	» »	» »	» »	» »	» »	» »	» »	» »	» »	» »	» »	» »	» »	» »	» »	» »	» »	» »	» »	» »	» »	» »
id.	Cordevole	Agordo	611	» »	» »	» »	» »	» »	» »	» »	» »	» »	» »	» »	» »	» »	» »	» »	» »	» »	» »	» »	» »	» »	» »	» »	» »	» »	» »	» »	» »	» »	» »	» »	» »	» »	» »	» »
id.	Mis	Gosaldo	1141	» »	» »	» »	» »	» »	» »	» »	» »	» »	» »	» »	» »	» »	» »	» »	» »	» »	» »	» »	» »	» »	» »	» »	» »	» »	» »	» »	» »	» »	» »	» »	» »	» »	» »	» »
id.	Porcilla	Passo di Croce d'Aune	1045	8 0	6 -3	5 -4	6 -3	10 0	14 3	14 8	18 10	20 11	18 13	11,9 3,5	23 13	22 13	24 13	26 13	20 10	21 13	22 13	20 10	21 13	23 15	22,2 12,8	22 13	20 10	20 9	15 7	14 6	14 7	12 7	15 8	12 7	16 9	16 6	16,0 8,1	16,7 8,1
id.	Stizzon	Seren del Grappa	387	11 7	10 2	12 0	10 0	11 2	14 5	20 8	27 10	27 12	27 13	16,9 5,9	28 12	29 13	31 14	32 14	33 14	29 14	30 14	30 12	29 13	27 12	29,8 13,2	27 13	27 14	22 8	21 12	22 10	21 8	19 9	21 10	22 11	23 12	22 9	22,5 10,5	23,1 9,9

Bacino Principale	Bacino Secondario	Stazione	Quota sul mare metri	1	2	3	4	5	6	7	8	9	10	Media I. decade	11	12	13	14	15	16	17	18	19	20	Media II. decade	21	22	23	24	25	26	27	28	29	30	31	Media III. decade	Media mensile
(segue) Piave	Onigo	Possagno	328	11 7	12 4	13 2	12 4	9 5	14 8	17 14	23 13	24 14	24 16	15,9 8,7	25 16	26 16	28 17	30 21	24 20	29 19	28 19	29 17	29 18	28 16	27,6 17,9	27 19	25 14	23 13	19 12	19 14	21 12	19 12	20 9	22 16	22 14	22 12	21,7 12,8	21,7 13,1
id.	Soligo	Cison di Valmarino	261	10 7	14 4	11 3	12 2	10 3	15 11	19 11	24 15	26 17	27 17	16,8 9,0	27 18	27 18	29 18	31 19	33 19	30 16	30 17	30 16	29 15	28 16	29,4 17,2	27 17	27 17	23 16	26 14	26 16	20 16	20 12	25 13	24 16	22 12	23 13	23,9 14,7	23,4 13,6
Brenta		Vetriolo	1500	5 -1	2 -1	7 -1	7 -5	0 0	5 2	15 7	18 9	18 8	19 9	9,6 2,7	20 8	20 11	21 12	22 12	21 12	21 11	21 12	21 9	21 10	18 10	20,6 10,7	18 11	18 3	12 4	11 4	12 4	13 2	9 4	13 »	» »	» »	» »	» »	» »
id.		Levico	520	16 5	9 3	9 2	8 1	12 0	13 5	25 6	26 8	28 12	27 14	17,3 5,6	28 13	29 14	30 14	31 14	31 14	29 14	26 12	26 12	26 12	26 12	28,2 13,1	20 10	18 8	16 10	16 10	21 8	20 9	18 8	22 9	21 9	22 10	22 8	19,6 9,0	21,7 9,2
id.	Maso	Pontarso	888	8 1	6 0	9 5	8 1	10 4	19 8	22 11	20 9	22 8	21 10	14,5 5,7	22 10	24 13	27 12	26 12	29 14	30 17	29 14	28 12	29 13	29 11	27,3 12,8	21 11	18 10	15 9	15 7	16 8	12 9	14 6	19 9	21 10	17 11	18 10	16,9 9,1	19,6 9,2
id.	Centa	Centa	885	7 3	9 0	7 -2	6 -2	3 0	11 3	20 7	21 11	19 10	20 12	12,3 4,2	22 11	22 12	23 12	25 13	25 13	23 14	23 13	24 13	23 13	23 13	23,3 12,7	24 14	22 13	16 6	16 7	15 6	17 9	13 5	17 7	18 8	16 9	15 5	17,2 8,1	17,6 8,3
id.	Cismon	S. Martino di Castrozza	1444	3 -2	1 -6	4 -6	3 -8	1 -3	14 -1	17 4	20 6	20 6	19 7	10,2 -0,3	19 7	21 11	18 11	20 12	19 10	18 10	18 9	19 8	20 12	18 7	19,0 9,7	18 8	17 6	18 7	18 2	16 4	12 3	11 3	13 1	12 6	11 3	11 3	14,3 4,2	14,5 4,5
id.	id.	S. Silvestro	577	» »	» »	» »	» »	» »	» »	» »	» »	» »	» »	» »	» »	» »	» »	» »	» »	» »	» »	» »	» »	» »	» »	» »	» »	» »	» »	» »	» »	» »	» »	» »	» »	» »	» »	» »
id.	Valstagna	Gallio	1090	4 2	11 -3	7 -4	8 -4	12 1	10 2	19 5	21 7	20 9	19 14	13,1 2,9	20 8	22 10	24 10	26 10	26 11	25 12	23 10	23 11	24 10	22 9	23,5 10,1	20 10	20 9	17 5	15 8	15 8	17 5	14 4	15 5	17 5	18 8	16 8	16,7 6,8	17,8 6,6
id.	id.	Foza	1083	8 7	5 0	5 0	6 -1	6 0	9 2	19 9	20 11	19 12	19 12	11,6 4,6	19 12	21 13	23 15	24 16	25 16	25 12	24 11	24 11	21 14	20 14	22,6 13,4	19 13	19 8	18 7	15 9	16 6	15 5	15 6	14 7	16 9	16 10	14 5	14,2 7,7	16,1 8,6
Pianura fra Piave e Brenta	Sile Brenta	Cavallino (Cà Ballarin)	1	15 9	14 7	12 7	15 7	16 7	18 11	21 11	22 13	27 13	25 14	18,5 9,9	27 15	27 17	25 15	29 19	27 19	30 20	31 22	30 19	29 19	31 16	29,6 18,7	32 20	28 18	26 18	23 15	27 16	23 16	22 14	28 17	27 17	24 18	21 16	25,5 16,7	24,5 15,1
id.	id.	Castelfranco Veneto	44	» »	» »	» »	» »	» »	» »	» »	» »	» »	» »	» »	» »	» »	» »	33 13	35 16	33 17	32 16	33 16	33 16	31 14	32,3 15,3	31 17	30 16	26 11	23 13	26 12	24 13	22 11	26 12	27 11	26 15	23 11	25,8 12,9	» »
id.	id.	Mogliano Veneto	8	11 6	17 4	15 3	16 3	13 6	20 8	21 8	24 12	23 15	28 13	18,8 7,8	30 12	30 14	31 15	33 16	35 17	35 17	32 17	33 17	33 17	31 15	32,3 15,7	30 18	30 16	27 12	25 14	25 13	24 14	22 13	24 14	27 12	26 16	24 13	25,8 14,1	25,6 12,5
id.	id.	Mestre (Zelo)	4	16 6	17 4	18 3	15 2	14 6	19 8	21 8	24 11	27 13	27 11	19,8 7,2	29 12	30 14	29 14	31 14	33 17	34 17	32 16	32 16	32 16	31 15	31,3 15,1	30 14	29 17	27 11	24 13	25 12	23 13	21 11	24 13	26 12	25 15	26 12	25,5 13,0	25,5 11,8
Bacchiglione	Astico	Lavarone	1171	7 1	7 1	9 2	10 3	10 4	17 5	20 9	22 10	23 11	21 12	14,6 5,9	22 10	23 12	24 12	25 13	24 12	24 13	25 13	24 11	23 12	23 12	23,7 12,0	22 9	17 10	15 5	13 6	16 6	15 5	13 5	15 5	16 6	16 8	16 3	15,8 6,1	18,0 8,0
id.	Ghelpach	Asiago	999	8 1	7 -5	9 -6	8 -8	7 -2	14 -1	16 1	22 3	22 7	21 6	13,4 -0,4	22 5	23 5	25 5	26 7	27 7	26 8	25 7	25 8	24 7	24 5	24,7 6,4	23 8	22 6	16 3	15 7	18 3	15 5	15 2	18 3	17 2	17 6	16 2	17,4 4,2	18,5 5,4
id.	Astico	Cogollo del Cengio (Centrale Zenial)	250	12 5	13 3	13 3	12 2	8 4	15 6	19 7	24 10	26 13	26 16	16,8 6,9	26 15	28 14	29 16	30 18	32 20	31 18	29 19	31 20	30 19	28 12	29,4 17,1	28 16	27 14	23 14	21 15	24 18	22 15	19 15	23 18	23 17	22 17	22 16	23,0 15,9	23,1 13,3
id.	Lavarda	Crosara	417	11 6	11 4	12 2	11 3	8 5	15 5	17 11	22 12	23 14	24 16	15,4 7,8	25 16	27 17	28 17	30 18	30 20	29 19	28 19	28 19	29 18	27 16	28,1 17,9	26 16	25 16	23 14	20 11	21 12	20 10	18 11	20 12	21 13	21 14	20 11	21,3 12,7	21,6 12,5
id.	Leogra-Timonchio	Thiene	147	12 8	13 4	13 2	12 1	9 5	18 8	19 3	24 14	26 15	26 17	17,2 7,7	25 15	28 15	29 16	31 16	32 20	30 19	29 20	30 19	30 17	30 15	29,4 17,2	25 17	26 16	24 12	21 13	24 14	22 12	13 11	21 13	24 14	20 11	23 11	22,0 13,0	22,9 12,6
id.		Quintarello	32	15 7	14 5	13 4	16 3	15 4	18 9	20 10	22 13	26 15	27 15	18,6 8,5	27 14	29 16	30 18	32 16	31 16	33 17	31 20	32 18	30 15	30 20	30,5 17,0	31 20	28 18	25 12	24 15	25 16	23 14	21 12	23 14	25 14	26 15	23 12	24,9 14,7	24,7 13,4
Agno		Recoaro	445	» »	» »	» »	» »	» »	» »	» »	24 10	24 11	26 11	» »	26 11	29 12	30 12	30 12	30 12	30 13	30 14	30 14	30 14	30 11	29,5 12,5	29 11	29 11	26 9	24 8	23 7	23 7	22 7	22 7	22 7	23 9	20 6	24,8 8,0	» »
Alto Adige		Resia	1464	5 -5	-4 -6	1 -5	-2 -6	1 -2	9 2	11 4	18 6	20 5	22 6	8,1 -0,1	23 6	23 7	24 9	24 10	24 9	22 8	23 9	22 8	22 5	19 5	22,6 7,6	18 4	15 2	12 -2	10 0	17 5	14 0	15 4	14 3	15 5	14 4	13 4	14,3 2,6	15,0 3,4
id.	Slingia	Slingia	1370	-1 -6	1 -7	3 -5	0 -6	6 -3	12 5	17 5	16 7	16 8	18 7	8,8 0,5	19 7	20 8	19 10	18 11	19 10	20 10	19 10	20 11	15 7	15 8	18,4 9,2	13 6	10 5	10 2	7 3	12 2	8 5	12 2	14 6	10 5	12 5	6 3	10,4 4,0	12,5 4,6
id.	Rom	Tubre	1270	10 -2	5 -4	8 -4	10 -4	8 -1	12 -4	20 6	20 6	21 6	22 7	13,6 0,6	22 8	23 8	24 10	25 10	24 10	26 10	24 9	24 7	23 8	24 9	23,9 8,7	22 8	12 2	16 -6	14 2	18 7	13 2	18 6	16 4	18 5	18 8	17 6	16,5 4,0	18,0 4,5
id.	id.	Silandro	706	10 1	4 1	6 0	12 2	10 0	15 4	22 7	26 10	27 9	26 10	15,8 4,4	27 11	27 11	30 13	30 14	30 13	29 12	29 14	27 13	28 11	25 11	28,2 12,3	25 12	23 12	15 5	19 8	18 6	20 7	15 5	21 8	23 9	19 7	19 8	18,9 7,9	21,0 8,3

Bacino Principale	Bacino Secondario	Stazione	Quota sul mare metri	1	2	3	4	5	6	7	8	9	10	Media I. decade	11	12	13	14	15	16	17	18	19	20	Media II. decade	21	22	23	24	25	26	27	28	29	30	31	Media III. decade	Media mensile
Alto Adige	Passirio	Tolle di Sopra	1400	2 -1	2 0	2 0	4 0	7 -3	14 5	20 7	16 10	22 10	21 13	11,0 4,7	20 13	28 14	22 15	27 15	25 15	26 15	25 15	19 15	21 15	21 13	23,4 14,5	17 15	15 8	10 8	15 8	12 7	12 9	13 6	15 10	12 10	13 10	10 8	13,1 9,0	15,8 9,4
id.	id.	Plata	1147	7 -1	4 -1	8 -3	5 -2	8 2	13 4	17 7	24 10	24 10	24 11	13,4 3,7	23 12	24 12	27 14	27 15	28 14	27 14	27 14	26 13	24 12	21 12	25,4 12,3	23 11	23 10	13 5	14 6	16 6	18 6	14 5	17 9	18 9	16 9	13 6	16,8 7,5	18,5 8,1
id.	Isarco	Terme Brennero	1309	» »	» »	» »	» »	» »	» »	» »	» »	» »	» »	» »	» »	» »	» »	» »	» »	» »	» »	» »	» »	» »	» »	» »	» »	» »	» »	» »	» »	» »	» »	» »	» »	» »	» »	» »
id.	Fleres	Fleres	1246	4 -2	3 -3	3 -4	6 -5	4 -4	9 0	17 2	20 4	21 4	21 5	10,8 -0,3	24 7	24 6	25 8	26 9	25 8	25 8	26 9	24 7	23 6	21 7	24,3 7,5	23 9	18 5	12 0	15 3	13 1	17 6	13 0	16 6	17 7	16 8	12 4	15,6 4,5	16,9 3,9
id.	Isarco	Vipiteno	945	7 -2	3 -3	6 -2	7 -4	5 -1	11 0	21 1	24 2	24 2	26 5	13,4 -0,2	26 6	28 6	29 6	29 7	28 7	28 6	28 10	26 7	26 6	24 7	27,2 6,8	25 8	20 4	13 0	17 5	15 2	20 8	12 1	19 6	18 9	15 5	12 2	16,9 4,5	19,2 3,7
id.	id.	Ridanna	1350	6 -4	1 -3	7 -3	8 -5	5 0	11 1	15 1	17 1	18 1	19 3	10,7 -0,8	20 5	21 6	22 8	23 9	23 8	22 9	22 9	22 8	21 8	21 8	21,7 7,8	20 10	12 2	13 4	13 3	12 4	16 7	13 2	16 8	17 6	16 8	14 4	14,7 -5,3	15,7 4,1
id.	S. Silvestro	Dobbiaco	1250	6 -1	8 -2	5 -3	6 -6	11 -2	14 -1	20 0	21 1	22 2	24 3	13,7 -0,9	26 5	27 4	29 4	22 6	27 4	26 6	27 5	25 5	26 6	24 3	25,9 4,8	23 6	16 -1	14 5	12 -1	10 -1	8 2	11 3	17 7	18 3	17 7	19 3	15,0 3,0	18,2 2,3
id.	Braies	S. Vito in Braies	1351	» »	» »	» »	» »	» »	» »	» »	» »	» »	» »	» »	» »	» »	» »	» »	» »	» »	» »	» »	» »	» »	» »	» »	» »	» »	» »	» »	» »	» »	» »	» »	» »	» »	» »	» »
id.	Anterselva	Anterselva	1236	3 0	3 0	6 -2	4 -3	5 0	10 4	19 4	21 5	21 5	23 -7	11,5 0,6	24 8	24 8	26 9	25 10	26 8	24 9	24 10	24 8	23 7	20 8	24,0 8,5	20 11	20 10	13 1	9 5	9 2	16 5	9 4	16 6	18 7	17 9	11 5	14,4 5,9	16,6 5,0
id.	id.	Rasun di Sotto	1030	3 -1	3 -2	6 -4	8 -4	12 -2	16 -1	19 4	20 6	24 6	24 5	13,5 0,7	25 5	25 6	26 6	28 6	26 6	27 7	26 8	26 6	24 4	25 5	25,8 5,9	26 6	26 7	15 0	14 2	15 1	17 2	16 4	17 5	20 6	18 7	16 4	18,2 4,0	19,2 3,5
id.	Aurino	Lappago	1435	10 -3	8 -4	8 -2	8 0	10 2	11 3	14 5	14 9	16 10	20 10	11,9 3,0	22 11	19 11	24 11	24 12	24 12	» »	» »	» »	» »	22 11	» »	23 11	21 10	18 8	15 5	15 5	14 4	14 4	13 8	14 7	14 9	14 9	15,9 7,3	» »
id.	Rivà	Riva di Tures	1600	2 -3	2 -3	2 -5	4 -2	3 -2	8 -2	13 2	15 6	16 7	18 8	8,3 0,6	20 8	21 9	20 9	22 9	21 8	20 8	21 8	20 8	19 7	17 9	20,1 8,3	17 8	15 4	11 0	10 0	9 1	15 6	7 4	16 8	15 8	13 7	10 1	12,5 4,3	13,6 4,4
id.	Gadera	Corvara	1558	5 -4	4 -4	3 -5	3 -5	2 -1	10 -2	10 1	13 3	16 5	17 5	8,3 -0,7	19 7	20 7	21 8	21 9	23 8	23 9	24 8	18 7	20 7	21 8	21,0 7,8	21 7	21 6	18 1	12 4	10 2	10 2	12 -1	9 3	13 4	14 5	13 4	13,9 3,4	14,4 3,5
id.	S. Cassiano	S. Cassiano	1545	5 -3	4 -6	4 -6	7 -9	5 -1	13 -1	15 2	17 2	18 4	20 5	10,8 -1,3	24 6	23 5	23 7	25 7	22 6	20 7	20 7	19 6	20 5	19 5	21,5 6,1	19 6	18 10	12 -1	11 2	10 0	15 4	8 0	15 3	16 1	14 6	15 2	13,9 3,0	15,4 2,6
id.	Isarco	Bressanone	560	10 1	6 -1	11 0	11 -2	9 2	15 3	22 5	26 7	27 8	26 11	16,3 3,4	28 11	28 11	31 11	31 12	31 11	28 12	30 14	31 12	26 12	27 11	29,1 11,7	26 13	26 14	15 5	20 9	20 7	23 9	14 5	22 10	24 8	21 12	18 9	20,8 9,2	21,1 8,1
id.	Gardena	Selva di Gardena	1563	» »	» »	» »	» »	» »	» »	» »	» »	» »	» »	» »	» »	» »	» »	» »	» »	» »	» »	» »	» »	» »	» »	» »	» »	» »	» »	» »	» »	» »	» »	» »	» »	» »	» »	» »
id.	id.	Ortisei	1236	» »	» »	» »	» »	» »	» »	» »	» »	» »	» »	» »	» »	» »	» »	» »	» »	» »	» »	» »	» »	» »	» »	» »	» »	» »	» »	» »	» »	» »	» »	» »	» »	» »	» »	» »
Medio e Basso Adige		Redagno	1562	12 2	3 -3	3 -5	5 -5	3 -5	10 0	18 3	22 6	25 10	20 10	12,1 1,3	28 11	25 11	28 12	28 13	28 15	27 14	25 13	26 12	25 11	20 10	26,0 12,2	25 12	19 10	14 2	12 5	17 5	13 5	18 6	16 5	17 7	16 7	8 4	15,9 6,2	18,0 6,6
id.		S. Michele all'Adige	228	» »	» »	» »	» »	» »	» »	» »	» »	» »	» »	» »	» »	» »	» »	» »	» »	» »	» »	» »	» »	» »	» »	» »	» »	» »	» »	» »	» »	» »	» »	» »	» »	» »	» »	» »	» »
id.	Noce Bianco	Careser	2600	-5 -11	-3 -12	-8 -10	-8 -12	-5 -6	2 0	5 2	3 2	9 3	10 2	0,0 -4,2	10 3	11 6	12 6	13 6	12 5	12 5	12 4	12 5	11 3	12 4	11,7 4,7	6 2	10 3	1 -2	1 -2	2 -1	3 -2	3 -2	5 -1	6 0	4 -3	3 -3	4,0 -1,0	5,2 -0,2
id.	Noce	Paio	1580	8 -3	6 -3	8 -2	8 -3	8 -3	12 -3	12 -2	15 -1	19 5	22 6	11,8 -0,9	23 7	25 8	25 11	26 12	26 11	22 11	21 10	20 10	19 10	21 9	22,8 9,9	21 8	20 5	19 4	16 3	17 3	16 3	16 4	17 4	16 4	15 5	19 3	17,5 4,2	17,4 4,4
id.	Pescara	Proves	1414	5 -3	1 -2	3 -5	5 -5	1 -2	9 1	14 5	17 7	18 7	18 9	9,1 1,2	19 9	20 10	20 11	21 12	21 11	20 11	21 11	20 10	19 9	18 9	19,9 10,3	18 10	15 8	13 3	10 4	12 4	12 6	9 3	12 3	12 5	11 4	10 3	12,2 4,8	13,7 5,4
id.	Noce	Cles	656	10 3	6 2	8 0	11 -2	8 2	15 4	22 4	22 7	28 8	27 13	15,7 4,1	28 11	28 11	30 12	31 11	32 11	29 11	29 12	28 12	29 9	26 9	29,0 10,9	28 12	26 14	19 5	18 12	20 5	22 9	18 5	21 8	23 7	20 12	21 8	21,4 8,8	22,0 7,9
id.	Romedio	Mendola	1360	3 -3	2 -4	3 -4	2 -5	4 -2	2 -4	8 2	10 4	9 3	11 4	5,4 -0,9	11 5	14 7	15 8	17 11	19 12	21 11	17 11	16 9	21 12	20 11	17,1 9,7	17 9	15 8	11 3	11 5	10 4	9 3	13 6	11 5	9 3	13 6	13 7	12,0 5,4	11,5 4,7
id.	Sporeggio	Paganella	1850	» »	» »	» »	» »	» »	» »	» »	» »	» »	» »	» »	» »	» »	» »	» »	» »	» »	» »	» »	» »	» »	» »	» »	» »	» »	» »	» »	» »	» »	» »	» »	» »	» »	» »	» »

Bacino Principale	Bacino Secondario	Stazione	Quota sul mare in metri	1	2	3	4	5	6	7	8	9	10	Media I. decade	11	12	13	14	15	16	17	18	19	20	Media II. decade	21	22	23	24	25	26	27	28	29	30	31	Media III. decade	Media mensile
(segue)																																							
Medio e Basso Adige	Noce	Mezzolombardo	215	12 3	12 2	11 2	10 4	10 4	10 4	15 7	20 8	27 12	28 16	15,5 6,2	29 17	29 17	30 17	31 17	30 17	33 18	29 18	30 18	32 17	32 16	30,5 17,2	29 16	28 15	28 14	25 14	24 12	22 10	22 10	18 9	21 11	19 11	20 10	23,3 12,0	23,1 11,8
id.	Travignolo	Passo Rolle	1984	» »	» »	» »	» »	» »	» »	» »	» »	» »	» »	» »	» »	» »	» »	» »	» »	» »	» »	» »	» »	» »	» »	» »	» »	» »	» »	» »	» »	» »	» »	» »	» »	» »	» »	» »
id.	id.	Predazzo	1020	7 0	4 -1	3 -3	3 -5	5 2	10 1	19 3	23 7	24 7	24 10	12,2 2,1	25 9	25 10	27 11	28 12	27 10	25 10	24 10	24 10	20 7	25 10	25,0 9,9	20 10	21 10	18 9	14 3	15 4	14 4	13 3	17 5	18 4	16 9	14 4	16,4 5,9	17,9 6,0
id.	Avisio	Cavalese	1014	10 0	6 2	7 -3	8 -5	3 1	9 1	19 4	24 6	25 6	25 9	13,6 2,1	26 8	25 9	28 10	27 10	28 9	27 9	28 9	27 9	26 8	23 7	26,5 8,8	24 10	24 4	20 2	14 6	16 2	17 4	14 2	18 5	20 4	18 8	15 4	18,2 4,6	19,4 5,2
id.	Cadino	Cadino	1150	6 1	3 -2	3 -3	5 -4	3 0	10 1	19 6	22 6	22 7	23 8	11,8 2,0	23 7	23 8	25 10	26 10	26 10	26 10	25 11	26 9	24 8	16 8	24,0 9,1	23 10	22 9	15 3	16 6	15 4	13 3	17 3	16 5	18 5	16 7	13 5	16,7 5,5	17,5 5,5
id.	Fersina	S. Orsola	925	16 3	12 -2	12 -3	12 -3	12 4	13 5	15 5	16 6	17 6	15 7	14,0 2,8	20 9	23 11	24 12	25 13	26 14	27 14	27 14	29 15	30 14	30 15	26,1 13,1	30 16	25 10	22 5	17 6	16 5	20 5	20 6	21 7	18 5	19 5	20 6	20,7 6,9	20,3 7,6
id.		Monte Bondone	1550	» »	» »	» »	» »	» »	» »	» »	» »	» »	» »	» »	» »	» »	» »	» »	» »	» »	» »	» »	» »	» »	» »	» »	» »	» »	» »	» »	» »	» »	» »	» »	» »	» »	» »	» »
id.	Cavallino	Folgaria	1168	8 2	7 -3	6 -3	6 -3	6 1	10 3	19 9	23 10	23 10	22 11	13,0 3,7	23 11	24 11	24 13	25 15	25 14	25 14	25 12	25 13	25 12	23 12	24,4 12,7	23 11	22 11	15 5	16 8	16 6	15 5	16 8	16 7	15 7	14 10	16 7	16,7 7,6	18,0 8,0
id.	Lano	Rovereto	211	18 6	15 3	13 2	14 2	10 6	17 7	23 10	28 13	30 14	29 16	19,7 7,9	31 14	32 16	32 16	34 16	33 17	33 18	33 18	33 18	34 17	31 15	32,6 16,5	31 17	32 15	26 13	26 13	24 11	24 11	22 10	27 11	28 12	25 15	24 11	26,5 12,6	26,2 12,3
id.		Marzana	135	18 8	15 5	12 1	16 4	13 8	19 8	22 10	28 13	28 16	28 16	19,9 8,9	29 16	31 17	32 17	33 17	34 20	34 21	32 19	33 20	32 19	30 17	32,0 18,3	30 18	29 17	25 12	24 14	24 12	24 11	20 10	24 12	26 14	25 15	25 12	25,1 13,4	25,7 13,5
Pianura fra Brenta e Adige		Cologna Veneta	24	18 6	16 3	15 2	16 2	16 7	13 8	19 9	23 12	27 15	28 15	19,1 7,9	29 14	32 14	30 15	32 12	33 10	32 13	34 12	31 15	35 13	31 14	31,9 13,2	33 14	25 16	29 12	26 14	24 13	23 11	24 10	22 12	25 13	26 10	25 10	25,6 12,3	25,5 11,1
id.		Montagnana	14	14 8	16 5	14 3	17 4	13 9	19 9	23 10	28 14	29 16	29 15	20,2 9,3	30 14	32 16	32 16	32 14	34 17	34 20	34 20	33 19	33 18	31 15	32,5 16,9	30 19	29 15	26 11	24 14	24 14	24 12	22 11	26 13	26 14	25 15	22 13	25,3 13,7	26,0 13,3
Pianura fra Adige e Po		Badia Polesine	12	23 9	22 8	22 3	16 4	18 5	20 9	23 8	27 14	28 16	28 16	22,7 9,2	29 17	31 17	32 18	34 18	34 19	32 19	32 17	32 15	32 16	32 16	32,0 17,2	30 16	30 15	26 10	22 14	24 13	23 15	20 10	25 10	26 15	26 15	23 10	25,0 14,3	26,6 13,6
id.		S. Martino di Venezze	6	20 5	14 6	15 2	16 8	14 7	18 13	22 8	27 11	28 12	29 11	20,3 8,3	29 12	30 14	32 14	32 13	34 15	34 18	32 15	33 15	33 16	34 14	32,3 16,6	31 13	30 13	27 8	23 12	26 11	26 12	26 8	24 8	26 11	25 14	26 12	29,0 12,2	27,2 12,4
id.		Castel d'Ario	24	» »	» »	» »	» »	» »	» »	» »	» »	» »	» »	» »	» »	» »	» »	» »	» »	» »	» »	» »	» »	» »	» »	» »	» »	» »	» »	» »	» »	» »	» »	» »	» »	» »	» »	» »
id.		Castelmassa	12	17 7	19 7	17 4	14 4	16 8	18 9	23 10	28 13	29 15	28 15	20,9 9,2	29 15	30 16	32 14	33 16	35 17	35 20	32 19	33 19	34 19	33 18	32,6 17,3	32 18	30 17	27 12	24 15	25 14	24 14	19 12	27 14	28 14	25 16	21 14	28,2 16,0	27,2 14,2
id.	Tartaro-Canal Bianco-Po	Isola del Mezzano	3	22 7	16 4	17 3	17 3	16 8	20 9	25 10	27 13	30 14	28 14	21,8 8,2	30 14	31 15	34 16	36 17	36 17	35 20	34 18	35 18	36 18	34 16	34,1 16,9	34 17	31 16	30 14	29 11	30 12	29 12	24 12	26 14	29 14	26 15	27 14	31,5 15,1	29,1 13,4

Bacino secondario	Stazione	Quota sul mare metri	Tipo dello strumento	1	2	3	4	5	6	7	8	9	10	11	12	13	14	15	16	17	18	19	20	21	22	23	24	25	26	27	28	29	30	31	Totale mensile	Numero dei giorni piovosi
	DAL PIUCA ALL'ISONZO																																			
S. Pietro	S. PIETRO DEI NEMBI	10	P	0,2	5,1	0,6	—	—	—	—	—	—	—	—	—	—	—	—	—	—	—	—	—	—	—	—	—	—	—	3,0	—	—	—	—	8,9	2
	FONTANA DEL CONTE	581	Pr	5,8	34,2	7,4	—	—	—	—	—	—	—	—	—	—	—	—	—	—	—	—	—	—	—	0,4	2,2	—	2,0	4,0	—	—	4,0	—	60,0	7
	Bergut Grande	338	P	23,4	—	—	—	—	—	—	—	—	—	—	—	—	—	—	—	—	—	—	—	—	—	—	0,2	—	2,0	3,0	—	—	4,8	—	33,4	4
	Albona	320	P	—	20,4	—	—	—	—	5,1	—	—	—	—	—	—	—	—	—	—	—	—	—	—	—	—	—	—	—	—	2,5	—	—	—	28,0	3
	DIGNANO	134	Pr	—	7,2	2,4	—	—	—	—	—	—	—	—	—	—	—	—	—	—	—	—	—	—	—	—	—	—	—	3,6	—	—	—	5,4	18,6	4
Drago	S. Pietro in Selve	341	P	—	12,8	3,5	—	—	—	—	—	—	—	—	—	—	—	—	—	—	—	—	—	—	—	—	—	—	18,2	—	—	—	—	1,2	35,7	4
	Mompaderno	260	P	—	11,6	10,3	—	—	—	—	—	—	—	—	—	—	—	—	—	—	—	—	—	—	—	—	—	—	10,0	—	—	—	—	1,7	33,6	4
Quieto	PINGUENTE	153	P	—	10,5	6,6	1,5	—	—	—	—	—	—	—	—	—	—	—	—	—	—	—	—	—	—	—	—	—	3,3	—	—	—	—	5,0	26,9	4
	Levade	13	P	—	6,5	6,8	—	—	—	—	—	—	—	—	—	—	—	—	—	—	—	—	—	—	—	—	—	—	2,0	—	—	—	—	4,4	19,7	4
	CITTANOVA	4	P	—	8,0	7,0	—	—	—	—	—	—	—	—	—	—	—	—	—	—	—	—	—	—	—	—	—	—	—	—	—	—	—	9,0	24,0	3
Dragogna	Sicciole	4	P	»	»	»	»	»	»	»	»	»	»	»	»	»	»	»	»	»	»	»	»	»	»	»	»	»	»	»	»	»	»	»	»	»
dal Quieto al Risano	MOMIANO	275	P	—	7,2	8,4	—	—	—	—	—	—	—	—	—	—	—	—	—	—	—	—	—	—	—	—	—	0,4	1,0	—	—	0,2	5,4	4,0	26,6	5
	CAPODISTRIA	13	P	—	1,0	7,4	12,0	—	—	—	—	—	—	—	—	—	—	—	—	—	—	—	—	—	—	—	—	1,0	1,0	—	—	1,2	—	20,4	44,0	7
	SALVORE	5	P	3,7	6,0	18,1	—	—	—	—	—	—	—	—	—	—	—	—	—	—	—	—	—	—	—	—	—	2,0	2,0	—	—	2,0	—	8,2	42,0	7
	Strugnano	1	P	3,7	8,5	10,5	—	—	—	—	—	—	—	—	—	—	—	—	—	—	—	—	—	—	—	—	—	0,4	1,1	4,0	—	—	—	23,0	51,2	6
	BASOVIZZA	372	P	»	»	»	»	»	»	»	»	»	»	»	»	»	»	»	»	»	»	»	»	»	»	»	»	»	»	»	»	»	»	»	»	»
	Sesana	369	P	32,5	22,2	12,8	2,2	—	—	—	—	—	—	—	—	—	—	0,8	—	—	—	—	—	—	—	1,1	4,6	5,5	0,2	10,5	—	—	—	—	24,5	116,9	9
	Poggioreale del Carso (Opicina)	330	P	9,0	16,0	13,0	6,0	—	—	—	—	—	—	—	—	—	—	—	—	—	—	—	—	—	—	1,5	4,0	—	2,0	16,2	—	—	—	47,3	115,0	9
	COVEDO	262	Pr	0,7	8,8	15,2	—	—	—	—	—	—	—	—	—	—	—	—	—	—	—	—	—	—	—	—	—	—	3,5	7,0	—	—	—	13,3	42,5	5
	S. Pelagio	225	P	24,4	42,8	6,2	—	—	—	—	—	—	—	—	—	—	—	—	—	—	—	—	—	—	—	9,4	—	—	6,2	5,6	—	—	—	26,2	120,8	7
	Servola	61	P	7,6	8,5	0,8	—	—	—	—	—	—	—	—	—	—	—	—	—	—	—	—	—	—	—	2,1	—	—	0,7	1,7	—	—	7,7	2,4	31,5	6
	TRIESTE *	18	Pr	»	»	»	»	»	»	»	»	»	»	»	»	»	»	»	»	»	»	»	»	»	»	»	»	»	»	»	»	»	»	»	»	»
	Monfalcone	6	P	20,0	2,0	3,0	—	—	—	—	—	—	—	—	—	—	—	—	—	—	—	—	—	—	—	—	5,0	2,0	9,0	6,0	—	—	20,0	2,0	69,0	9
	ISONZO																																			
	Na Logu	622	Pr	»	»	»	»	»	»	»	»	»	»	»	»	»	»	»	»	»	»	»	»	»	»	»	»	»	»	»	»	»	»	»	»	»
	Piezzo	450	P	»	»	»	»	»	»	»	»	»	»	»	»	»	»	»	»	»	»	»	»	»	»	»	»	»	»	»	»	»	»	»	»	»
Uccea	Uccea	663	P	»	»	»	»	»	»	»	»	»	»	»	»	»	»	»	»	»	»	»	»	»	»	»	»	»	»	»	»	»	»	»	»	»
Torre	MUSI	633	P	19,8	59,8	6,0	3,8	7,0	—	—	—	—	—	—	—	—	—	—	2,8	—	0,4	2,2	22,6	0,2	—	37,0	35,6	4,8	—	28,6	1,8	—	2,8	18,8	254,0	15
	Vedronza	320	P	21,2	55,4	—	6,5	7,9	—	—	—	—	—	—	—	—	—	—	—	—	—	—	—	—	—	32,4	17,1	—	—	36,8	8,0	—	—	15,2	190,5	9
	CISERIIS	264	P	13,7	49,4	6,3	4,4	—	—	—	—	—	—	—	—	—	—	—	—	—	—	—	9,1	—	—	21,4	14,3	—	—	37,2	—	—	—	23,6	170,4	9
Lagna	Cergneu Superiore	329	P	16,0	38,3	2,2	3,1	—	—	—	—	—	—	—	—	—	—	—	—	—	—	—	7,9	—	—	14,4	14,0	11,7	18,1	—	—	—	2,1	20,6	148,4	11
Malina	Attimis	196	P	17,8	38,9	2,8	2,5	—	—	—	—	—	—	—	—	—	—	—	—	—	—	—	10,7	—	—	3,6	—	12,0	32,8	18,6	—	—	—	0,2	139,9	9
	Povoletto	136	P	15,2	39,4	2,3	—	0,3	—	—	—	—	—	—	—	—	—	—	—	—	—	—	8,9	—	0,1	—	11,5	25,3	—	16,7	—	—	8,2	11,6	139,5	9
Natisone	Goregnavas	788	P	30,0	28,0	1,3	3,0	0,7	—	—	—	—	—	—	—	—	—	—	2,4	—	0,6	—	41,0	—	0,8	2,1	19,2	26,8	4,4	3,9	—	—	0,6	19,1	183,9	12
	PULFERO	184	Pr	20,5	40,3	0,7	—	—	—	—	—	—	—	—	—	—	—	—	—	—	0,8	—	40,3	—	0,8	6,0	10,5	20,5	1,5	10,0	—	—	0,5	20,5	172,9	9
Cosizza	Drenchia	730	P	44,2	41,8	3,8	5,2	—	0,7	—	—	—	—	—	—	—	—	—	—	—	—	—	36,0	—	16,1	—	10,3	51,4	14,5	17,5	—	—	—	23,0	264,5	11
	Clodici	240	P	20,6	36,2	2,4	7,4	—	—	—	—	—	—	—	—	—	—	—	—	—	—	—	62,8	—	—	7,3	9,1	25,3	—	67,0	27,0	—	—	11,7	276,8	11
Aborna	Montemaggiore	954	P	48,0	58,0	5,0	4,3	5,0	—	—	—	—	—	—	—	—	—	—	—	—	1,2	—	50,0	—	—	12,2	17,0	25,0	0,2	21,0	—	—	2,0	23,0	271,9	13
Natisone	CIVIDALE	138	Pr	11,8	—	—	—	0,2	—	—	—	—	—	—	—	—	—	—	—	—	0,8	—	8,0	0,4	0,2	4,0	7,4	24,4	6,0	20,4	—	—	1,4	15,8	100,8	9
Judrio	S. Volfango	754	P	10,2	17,7	9,0	20,4	—	—	—	—	—	—	—	—	—	—	—	—	—	—	—	40,2	—	21,0	4,0	—	32,0	19,7	—	—	—	9,4	28,2	211,8	11
	LIGA	680	P	28,4	47,8	0,6	1,4	—	—	—	—	—	—	—	—	—	—	7,5	—	—	—	—	13,0	—	9,4	7,8	22,3	22,0	14,1	21,0	—	—	7,2	26,0	228,5	13

Bacino secondario	Stazione	Quota sul mare metri	Tipo della stazione	1	2	3	4	5	6	7	8	9	10	11	12	13	14	15	16	17	18	19	20	21	22	23	24	25	26	27	28	29	30	31	Totale mensile	Numero dei giorni piovosi
	DRAVA																																			
Sesto	SESTO	1518	Pr	7,4	8,0	10,6	7,4	—	—	—	—	—	—	—	—	—	—	—	—	—	1,6	1,6	1,2	—	—	9,8	10,6	—	1,6	15,2	0,2	—	0,4	6,2	81,8	12
Rio Bartolo	Camporosso in Valcanale	806	P	35,0	30,0	32,0	—	—	—	—	—	—	—	—	—	—	—	—	0,4	0,3	0,2	—	—	—	7,0	15,0	10,0	10,0	—	—	—	—	—	3,0	142,9	8
Slava	TARVISIO	751	Pr	9,4	51,4	6,6	2,4	—	0,2	—	—	—	—	—	—	—	—	2,4	0,6	2,6	1,2	16,2	—	—	0,4	5,4	15,4	8,4	—	—	—	—	0,4	3,8	126,8	12
	TAGLIAMENTO																																			
	FORNI DI SOPRA	907	P	13,6	26,0	12,7	—	—	—	—	—	—	—	—	—	—	—	—	—	—	3,5	7,6	—	—	2,1	5,4	19,1	—	2,1	14,2	—	—	1,1	4,7	112,4	12
Lumiei	SAURIS	1300	Pr	—	13,6	22,6	6,6	—	0,2	—	—	—	—	—	—	—	—	1,4	11,6	0,6	12,4	41,4	0,2	8,0	2,4	2,6	16,0	2,6	6,0	13,6	—	—	1,6	8,2	171,6	16
	LA MAINA	850	Pr	27,6	27,8	7,8	—	0,4	—	—	—	—	—	—	—	—	—	13,8	8,8	1,0	7,0	22,0	0,2	10,8	3,0	3,2	14,8	2,6	3,4	19,6	—	—	2,4	5,8	182,0	17
	AMPEZZO	560	P	—	1,3	36,7	9,0	4,3	—	—	—	—	—	—	—	—	—	3,0	—	—	—	75,0	—	12,2	—	—	—	28,0	20,3	—	—	10,0	—	—	139,8	10
Degano	Collina	1189	P	2,8	35,5	13,5	0,5	—	—	—	—	—	—	—	—	—	—	0,6	0,4	4,8	5,8	6,4	5,8	—	3,2	5,6	12,2	0,4	—	23,0	0,8	—	1,8	7,8	130,9	13
	FORNI AVOLTRI	888	Pr	9,0	36,6	13,8	0,2	—	—	—	—	—	—	—	—	—	—	—	4,0	0,6	20,6	7,6	3,8	1,2	4,8	9,0	10,0	—	7,0	14,4	—	—	0,8	5,6	149,0	14
Pesarina	PESARIIS	758	Pr	9,0	55,8	15,8	2,0	—	—	—	—	—	—	—	—	—	—	—	1,2	2,6	12,0	8,8	8,4	0,2	1,0	1,6	13,0	—	1,2	18,4	0,2	—	0,6	4,8	156,6	15
Degano	Chialina (Ovaro)	492	P	30,0	25,4	6,5	—	—	—	—	—	—	—	—	—	—	—	—	7,6	—	11,4	25,5	19,0	—	5,0	4,5	—	—	7,4	11,7	—	9,0	10,5	15,0	188,5	14
	Villasantina	363	P	5,3	40,2	—	—	—	—	—	—	—	—	—	—	—	—	3,2	2,8	4,3	3,2	10,6	5,1	—	3,9	—	4,2	—	—	—	—	—	—	—	82,8	10
	ZOVELLO	910	P	20,5	10,8	25,5	36,3	—	10,2	—	14,5	8,4	4,3	—	—	—	2,1	—	—	12,5	—	—	—	—	—	6,2	—	7,5	—	—	—	—	—	—	158,8	12
Bût	TIMAU	821	Pr	8,0	41,6	16,2	6,0	0,8	—	—	—	—	—	—	—	—	—	0,2	0,2	—	3,6	2,2	12,4	—	2,4	11,6	12,6	3,2	4,0	14,6	0,4	—	1,2	5,0	146,0	15
	Paluzza	596	P	14,2	—	4,2	16,4	42,8	—	—	—	—	—	—	—	—	—	4,7	—	9,2	0,8	3,4	5,6	—	14,4	11,0	10,2	4,6	6,2	1,6	0,7	—	2,4	1,2	153,6	16
	Avosacco	471	P	27,2	32,5	8,6	5,8	—	—	—	—	—	—	—	—	—	—	—	12,3	8,7	15,2	13,6	9,5	16,8	7,2	5,3	4,8	5,6	10,1	7,4	—	—	—	1,0	191,7	17
Chiarsò	PAULARO	690	Pr	9,4	41,8	11,6	10,6	0,4	—	—	—	—	—	—	—	—	—	3,2	16,8	—	3,0	1,6	6,0	0,4	7,4	21,8	19,6	1,4	2,4	13,6	—	—	1,2	1,0	173,2	17
But	TOLMEZZO	323	Pr	8,4	42,2	2,6	—	—	—	—	—	—	—	—	—	—	6,8	—	0,4	—	5,0	4,2	—	1,4	4,2	16,8	18,4	3,2	2,6	8,2	—	—	1,0	1,2	126,6	15
Fella	MALBORGHETTO	721	P	11,0	35,6	—	—	6,6	—	—	—	—	—	—	—	—	—	0,1	2,2	0,5	8,7	—	—	—	—	12,0	34,0	8,4	—	11,5	—	—	—	2,0	132,6	10
	Chiusaforte	392	P	7,5	44,6	4,6	6,6	—	—	—	—	—	—	—	—	—	—	12,0	1,2	—	0,8	—	—	—	22,5	2,0	33,5	4,0	2,0	16,2	0,8	—	—	—	158,3	12
Raccolana	Saletto di Raccolana	517	P	8,3	54,0	7,3	4,0	—	—	—	—	—	—	—	—	—	—	35,4	—	—	—	—	12,3	—	—	14,0	32,6	4,5	—	—	30,7	—	—	8,6	211,7	11
Resia	Coritis	641	P	44,2	—	5,0	4,4	1,1	—	—	—	—	—	—	—	—	—	—	2,9	8,5	4,8	—	19,5	—	—	71,0	38,0	5,0	20,5	2,0	—	—	3,0	12,0	241,9	15
	Oseacco	490	P	—	—	—	—	—	—	—	—	—	—	—	—	—	—	0,5	2,0	—	—	2,0	18,0	—	20,0	10,0	44,0	—	—	25,0	—	—	2,0	8,0	131,5	9
	RESIA	380	Pr	51,0	19,2	3,6	2,0	—	—	—	—	—	—	—	—	—	0,6	—	3,4	—	0,4	3,2	20,6	—	18,0	14,2	47,8	2,4	0,2	32,0	0,6	—	1,2	12,4	232,8	14
Alba	Diga in Alba	650	P	11,5	41,2	4,9	6,8	0,7	—	—	—	—	—	—	—	—	—	—	17,8	—	2,3	1,2	16,5	0,5	10,8	5,5	30,4	8,9	0,8	10,3	—	—	0,9	1,7	172,6	14
Auga	DORDOLA	607	P	50,1	8,0	8,0	0,2	—	—	—	—	—	—	—	—	—	—	11,2	—	1,3	0,9	10,0	—	8,0	22,0	28,0	11,2	0,8	12,2	—	—	1,3	5,4	2,5	181,1	14
	MOGGIO UDINESE	337	Pr	15,2	47,8	3,5	10,2	—	—	1,6	12,4	46,8	3,6	9,8	0,4	—	—	—	40,4	—	1,4	1,8	17,6	0,4	8,6	5,2	2,6	4,2	0,6	11,8	—	—	1,0	1,8	247,9	20
Venzone	VENZONE	230	P	—	—	—	—	—	—	—	—	—	—	—	—	—	—	—	14,7	—	—	9,1	6,5	—	0,7	—	18,2	—	—	18,8	5,2	—	—	1,5	84,7	7
	GEMONA	307	P	8,3	57,2	4,3	2,1	—	—	—	—	—	—	—	—	—	—	—	12,0	—	3,2	—	—	—	—	—	33,2	—	27,7	—	0,8	—	0,5	20,0	169,3	9
Palar	ALESSO	197	P	»	»	»	»	»	»	»	»	»	»	»	»	»	»	»	»	»	»	»	»	»	»	»	»	»	»	»	»	»	»	»	»	»
Ledra	Andreuzza	167	P	13,4	17,6	7,7	—	—	—	—	—	—	—	—	—	—	—	—	—	—	—	—	—	10,6	—	10,8	10,2	11,0	15,4	9,0	—	—	—	8,7	114,4	10
Arzino	S. FRANCESCO	397	P	5,3	52,5	2,1	—	—	—	—	—	—	—	—	—	—	6,1	—	—	—	—	13,9	7,2	3,9	27,2	16,8	27,9	3,1	18,1	3,7	1,3	—	2,3	2,1	193,5	16
	S. DANIELE DEL FRIULI	252	P	2,8	31,7	4,5	—	—	—	—	—	—	—	—	—	—	—	—	—	—	—	—	—	12,5	—	13,2	17,0	20,5	—	25,0	—	—	1,5	2,7	131,4	10
	Pinzano	201	P	2,8	40,8	2,7	3,6	0,3	—	—	—	—	—	—	—	—	—	—	—	—	—	—	—	10,0	—	11,7	18,9	12,4	2,0	15,0	1,0	—	1,1	22,7	145,0	13
Cosa	CLAUZETTO	563	Pr	7,8	32,2	1,8	3,8	0,4	—	—	—	—	—	0,8	2,6	4,2	34,2	—	5,8	29,0	20,4	17,8	4,6	2,6	—	—	—	—	—	—	—	—	1,8	8,6	178,4	15
	Spilimbergo	132	P	8,0	38,0	4,0	—	—	—	—	—	—	—	—	—	—	—	—	—	—	—	—	—	—	—	7,0	15,0	8,0	18,0	—	—	4,0	—	6,0	100,0	9
	S. Martino al Tagliamento	70	P	23,0	8,0	—	—	—	—	—	—	—	—	—	—	—	—	—	—	—	—	—	—	6,3	—	28,0	8,6	18,4	—	—	—	24,4	—	—	116,7	7
	PIANURA FRA ISONZO E TAGLIAMENTO																																			
Torre	Tavagnacco	155	P	45,5	18,0	—	—	—	—	—	—	—	—	—	—	—	—	—	—	—	—	—	—	—	—	—	—	—	—	—	—	—	—	—	63,5	2
Corno	UDINE	116	Pr	8,8	33,4	0,8	—	0,2	—	—	—	—	—	—	—	—	—	—	—	—	—	—	—	—	—	0,8	13,6	8,4	1,0	11,8	—	—	0,6	8,0	87,4	7
	Manzano	72	P	8,0	28,1	6,5	—	—	—	—	—	—	—	—	—	—	—	—	—	—	—	—	—	—	—	—	10,0	15,0	1,0	7,0	—	—	—	17,8	102,4	8

Bacino secondario	Stazione	Quota sul mare metri	Tipo dello strumento	1	2	3	4	5	6	7	8	9	10	11	12	13	14	15	16	17	18	19	20	21	22	23	24	25	26	27	28	29	30	31	Totale mensile	Numero dei giorni piovosi
	(segue)																																			
Isonzo-Cormor	Lauzacco	59	P	40,9		—	—	—	—	—	—	—	—	—	—	—	—	—	—	—	—	—	—	—	—	—	8,3	20,5	5,3	7,3	—	—	1,2	6,5	90,0 ?	8 ?
	Gradisca	38	P	25,4	32,0	6,7	—	0,2	—	—	—	—	—	—	—	—	—	—	—	—	—	—	—	—	—	—	7,7	8,7	6,8	15,3	—	—	—	28,1	130,9	8
	Castions di Strada	23	P	20,1	20,7	1,9	—	—	—	—	—	—	—	—	—	—	—	—	—	—	—	—	—	2,1	—	—	10,7	6,0	2,1	4,7	—	—	—	8,8	77,1	9
	CERVIGNANO	7	P	18,0	—	—	—	—	—	—	—	—	—	—	—	—	—	—	—	—	—	—	—	—	—	—	7,4	0,6	0,5	—	—	—	—	—	26,5	2
	S. GIORGIO DI NOGARO	7	Pr	11,6	12,2	2,0	—	—	—	—	—	—	—	—	—	—	—	—	—	—	—	—	—	0,6	—	—	5,6	1,4	1,4	0,8	—	—	7,0	2,4	45,0	8
	Aquileia	4	P	14,0	1,5	7,0	4,0	—	—	—	—	—	—	—	—	—	—	—	—	—	—	—	—	—	—	—	9,5	4,5	—	5,0	—	—	—	41,0	86,5	8
	GRADO	2	P	»	»	»	»	»	»	»	»	»	»	»	»	»	»	»	»	»	»	»	»	»	»	»	»	»	»	»	»	»	»	»	»	»
	MARANO LAGUNARE	2	Pr	29,4	8,6	1,6	—	—	—	—	—	—	—	—	—	—	—	—	—	—	—	—	—	—	—	—	3,4	0,2	0,2	1,0	0,2	—	—	—	44,6	5
	BONIFICA VITTORIA (Idrovora)	1	Pr	10,4	15,2	5,2	—	1,8	—	—	—	—	—	—	—	—	—	—	—	—	—	—	—	—	—	1,0	6,0	0,4	0,6	3,8	—	—	—	19,8	64,2	8
Cormor-Tagliamento	Moruzzo	264	P	—	15,3	—	—	—	—	—	—	—	—	—	—	—	—	—	—	—	—	1,6	—	—	19,4	—	33,9	—	30,4	—	—	—	18,8	2,8	122,2	7
	Tomba di Meretto	105	P	6,1	24,3	4,3	0,3	—	—	—	—	—	—	—	—	—	—	—	—	—	—	—	—	—	—	—	8,5	—	—	56,8	—	—	4,0	4,5	108,0	7
	Basiliano	77	P	9,2	26,2	1,8	—	—	—	—	—	—	—	—	—	—	—	—	—	—	—	—	—	—	—	—	9,5	16,1	9,0	29,2	—	—	—	7,8	108,9	8
	S. Lorenzo in Sedegliano	64	P	20,3	25,5	—	—	—	—	—	—	—	—	—	—	—	—	—	—	—	—	—	—	—	—	—	28,1	—	59,6	—	—	—	3,2	3,3	140,0	6
	Rivolto	39	P	6,8	16,7	1,8	—	—	—	—	—	—	—	—	—	—	—	—	—	—	—	—	—	—	—	—	11,2	5,8	—	56,7	—	—	—	5,2	104,2	7
	Rivarotta	7	P	—	—	—	—	—	—	—	—	—	—	—	—	—	—	—	—	—	—	—	—	—	—	12,0	8,0	12,0	—	—	—	—	—	—	32,0	3
	BEVAZZANA	2	P	»	»	»	»	»	»	»	»	»	»	»	»	»	»	»	»	»	»	»	»	»	»	»	»	»	»	»	»	»	»	»	»	»

LIVENZA

Bacino secondario	Stazione	Quota sul mare metri	Tipo dello strumento	1	2	3	4	5	6	7	8	9	10	11	12	13	14	15	16	17	18	19	20	21	22	23	24	25	26	27	28	29	30	31	Totale mensile	Numero dei giorni piovosi
Gorgazzo	Gorgazzo	53	P	—	37,2	3,1	—	—	—	—	—	—	—	—	—	—	—	—	—	—	—	—	—	—	—	8,8	18,3	5,0	17,3	—	11,6	—	—	19,0	120,3	8
Arzugna	AVIANO	159	Pr	1,6	36,6	4,8	—	0,2	—	—	—	—	—	—	—	—	—	—	—	2,4	—	2,2	—	3,8	0,2	2,2	20,0	5,2	17,6	—	2,0	—	1,8	3,4	104,0	13
Meschio	VITTORIO VENETO	132	P	»	»	»	»	»	»	»	»	»	»	»	»	»	»	»	»	»	»	»	»	»	»	»	»	»	»	»	»	»	»	»	»	»
Meduna	Frassenelt	364	P	12,1	60,2	4,0	3,0	—	—	—	—	—	—	—	—	—	—	—	—	2,0	—	3,0	1,0	—	—	10,1	—	15,3	—	5,0	—	—	10,0	7,0	132,7	12
	TRAMONTI DI SOPRA	411	Pr	8,6	46,8	5,4	0,2	0,2	—	—	—	—	—	—	—	—	—	—	1,4	6,0	1,2	5,2	—	9,6	0,4	15,0	18,6	2,8	11,0	23,4	—	—	0,8	1,4	158,0	14
Chiarsò	Campone	450	P	10,2	36,8	14,4	8,6	—	—	—	—	—	—	—	—	—	—	—	—	—	—	—	7,6	23,9	18,6	—	17,0	—	24,2	—	—	3,0	—	—	164,3	10
Silisia	Chievolis	354	P	55,4	15,9	20,2	—	—	—	—	—	—	—	—	—	—	—	—	—	—	—	—	—	—	20,9	29,1	17,5	22,3	—	—	—	—	—	—	181,3	7
Meduna	POFFABRO	516	P	10,3	44,5	—	—	—	—	—	—	—	—	—	—	—	—	—	—	—	—	—	8,5	—	—	—	22,5	—	—	20,0	—	—	55,0	72,0	232,8	7
	Cavasso Nuovo	301	P	1,2	38,7	2,5	5,5	—	—	—	—	—	—	—	—	—	—	—	—	0,5	—	1,6	9,6	6,4	—	5,8	22,8	6,2	25,3	14,8	3,8	—	0,8	6,2	151,6	14
	MANIAGO	283	Pr	3,0*	43,0*	2,5*	—	—	—	—	—	—	0,8	—	6,0	1,4	6,4	4,0	35,6	2,8	2,4	0,2	—	—	—	6,8	20,4	1,6	15,4	2,6	12,2	—	1,4	9,8	178,3	18
	Basaldella	141	P	15,3	25,7	10,2	—	—	—	—	—	—	—	—	—	—	—	—	—	—	—	—	—	—	—	—	—	—	—	—	—	—	—	—	[95,0]	[8]
Cellina	CIMOLAIS	652	P	5,0	25,5	5,7	0,7	—	—	—	—	—	—	—	—	—	—	—	10,9	—	5,0	—	2,5	—	9,7	—	21,8	—	20,5	—	—	3,0	7,0	—	117,3	11
	CLAUT	600	Pr	4,0	25,2	7,0	0,4	0,8	—	—	—	—	—	—	—	—	—	5,2	0,2	0,8	—	9,6	0,6	11,2	8,2	8,4	14,6	3,4	2,2	13,6	—	—	1,6	2,0	119,0	14
	Diga Cellina	350	P	67,0		—	—	—	—	—	—	—	—	—	—	—	—	—	—	3,0	—	2,0	—	10,0	—	4,0	14,0	7,0	—	13,0	—	—	—	6,0	126,0 ?	10 ?
	Barcis	406	P	2,0	41,9	8,0	0,4	0,7	—	—	—	—	—	—	—	—	—	—	—	—	3,8	7,1	5,2	20,0	—	8,6	25,3	15,6	—	21,0	—	2,3	—	—	161,9	12
	S Quirino	116	P	—	—	27,0	12,0	—	—	—	—	—	—	—	—	—	—	—	—	—	—	—	—	—	—	—	11,0	17,0	2,4	15,0	—	—	5,9	2,1	92,4	8
Meduna	CONEGLIANO	85	P	»	»	»	»	»	»	»	»	»	»	»	»	»	»	»	»	»	»	»	»	»	»	»	»	»	»	»	»	»	»	»	»	»

PIAVE

Bacino secondario	Stazione	Quota sul mare metri	Tipo dello strumento	1	2	3	4	5	6	7	8	9	10	11	12	13	14	15	16	17	18	19	20	21	22	23	24	25	26	27	28	29	30	31	Totale mensile	Numero dei giorni piovosi
Sitella	Sappada	1217	P	** 6,8	* 25,7	** 13,2	—	—	—	—	—	—	—	—	—	—	—	—	—	3,6	7,8	9,8	—	—	1,5	9,8	11,2	—	—	13,8	—	—	—	—	103,2	10
	Cima Canale	1200	P	** 5,2	* 19,2	* 10,4	* 0,2	—	—	—	—	—	—	—	—	—	—	—	—	25,2	—	6,6	—	—	3,2	6,2	12,3	—	2,9	18,5	—	—	—	12,1	122,0	11
Padola	S. STEFANO DI CADORE	908	Pr	** 10,4*	** 17,6	** 4,2	—	0,2	—	—	—	—	—	—	—	—	—	—	1,4	—	0,6	4,0	—	—	2,8	6,0	12,4	0,6	6,8	13,6	—	—	0,2	11,6	92,4	11
	Passo di Montecroce (Casa Cantoniera)	1400	P	* 11,1	* 25,1	* 6,4	—	—	—	—	—	—	—	—	—	—	—	0,5	—	—	2,1	6,7	2,1	—	3,5	14,5	7,5	—	—	16,5	—	—	0,3	7,1	103,4	11
	Dosoledo	1337	P	** 10,5	* 20,4	** 5,3	—	—	—	—	—	—	—	—	—	—	—	—	2,8	—	—	8,3	0,2	—	4,0	7,5	15,0	—	0,4	16,2	—	—	—	8,5	99,1	10
Ansiei	Casa S. Marco	1135	P	** 9,5	* 27,0	* 9,0	—	—	—	—	—	—	—	—	—	—	—	—	4,0	—	0,7	3,0	3,5	—	2,0	9,2	9,5	—	3,5	12,0	—	—	—	2,0	94,9	12
	AURONZO	864	Pr	18,0*	** 25,0*	** 5,0*	—	—	—	—	—	—	—	—	—	—	—	3,0*	3,0*	—	—	—	2,0*	—	4,0*	8,0*	16,0*	—	—	23,0*	—	—	—	8,0*	115,0	11

Bacino secondario	Stazione	Quota sul mare metri	Tipo delle stazioni	1	2	3	4	5	6	7	8	9	10	11	12	13	14	15	16	17	18	19	20	21	22	23	24	25	26	27	28	29	30	31	Totale mensile	Numero dei giorni piovosi
	(segue)																																			
Piave	Lorenzago	880	P	0,5	20,1	3,5	0,3	—	—	—	—	—	—	—	—	—	—	—	5,1	—	2,7	—	—	—	1,8	10,2	15,0	—	8,8	10,9	—	—	—	13,1	92,0	10
Mollah	Domegge (Centrale)	650	P	7,1	22,2	6,1	—	—	—	—	—	—	—	—	—	—	—	0,9	2,8	3,2	—	0,2	—	—	0,2	10,1	14,5	—	4,1	14,2	—	—	—	10,6	96,2	10
	PIEVE DI CADORE (Tal)	860	Pr	12,2	18,8	8,8	3,0	0,2	—	—	—	—	—	—	—	—	—	2,0	—	0,2	5,2	1,0	—	0,4	11,4	12,0	2,6	—	2,6	15,6	0,2	—	0,2	11,2	107,6	13
	SOTTOCASTELLO	707	Pr	»	»	»	»	»	»	»	»	»	»	»	»	»	»	»	»	»	»	»	»	»	»	»	»	»	»	»	»	»	»	»	»	»
Cordevole	PASSO FALZAREGO	1985	Pr	12,1	12,2	8,7	—	—	—	—	—	—	—	—	—	—	—	—	—	2,3	5,7	—	—	—	—	7,8	16,7	—	2,8	15,5	—	—	1,6	17,4	102,8	11
Fallson	Podestagno	1506	P	25,6	28,4	12,7	—	—	—	—	—	—	—	—	—	—	—	—	—	—	1,5	0,9	—	—	—	11,5	10,9	12,3	1,8	6,7	7,5	—	1,7	16,1	137,6	12
Boite	CORTINA D'AMPEZZO (Grave)	1275	Pr	10,0	19,0	11,0	—	—	—	—	—	—	—	—	—	—	0,2	2,4	0,4	1,0	0,4	—	—	—	2,8	8,6	15,6	—	19,6	3,6	—	—	2,4	13,0	110,0	12
	PERAROLO DI CADORE	523	Pr	12,6	16,8	6,2	0,2	—	—	—	—	—	—	—	—	—	—	0,8	0,2	11,6	2,2	1,0	—	0,2	1,8	8,6	14,2	—	0,6	16,4	—	—	0,4	11,2	105,0	11
	Rivalgo	496	P	7,3	25,5	5,2	—	—	—	—	—	—	—	—	—	—	—	—	—	2,5	1,5	0,4	—	2,8	1,5	6,4	14,6	—	5,5	10,0	—	—	1,2	16,4	100,8	13
	Longarone	474	P	33,5		4,7	—	—	—	—	—	—	—	—	—	—	—	—	0,4	0,5	1,6	3,0	—	10,5	—	28,2		—	—	7,6	—	—	0,5	9,7	100,2	10 ?
Vajont	Erto	726	P	4,5	22,3	—	7,0	—	—	—	—	—	—	—	—	—	—	—	—	—	—	—	—	—	3,5	6,5	27,3	17,6	—	—	—	—	2,7	12,4	103,8	9
Maè	Mareson di Zoldo	1338	P	2,7	12,0	14,8	2,8	1,6	—	—	—	—	—	—	—	—	—	—	—	2,3	5,7	11,5	—	—	4,6	8,5	10,9	—	8,5	11,2	0,8	—	7,0	15,0	119,9	15
	FORNO DI ZOLDO	884	Pr	7,0	10,2	15,0	—	—	—	—	—	—	—	—	—	—	—	—	15,8	0,2	6,2	3,2	—	5,0	1,7	9,6	14,0	—	8,0	9,0	0,3	—	0,2	5,0	110,4	13
Desedan	FORTOGNA (Centrale)	448	Pr	2,4	24,0	3,2	2,2	0,6	—	—	—	—	—	—	—	—	—	—	1,6	—	—	4,0	0,4	8,8	0,6	5,8	23,8	—	4,4	8,6	0,2	—	3,6	10,0	103,2	13
	SOVERZENE	390	Pr	3,0	24,4	4,2	—	0,6	—	—	—	—	—	—	—	—	—	—	—	0,2	—	4,6	0,4	2,2	4,2	8,2	18,0	0,6	7,2	7,0	—	—	2,2	12,4	99,4	12
Lago S. Croce	Chies d'Alpago	705	P	4,2	28,7	3,9	—	—	—	—	—	—	—	—	—	—	—	—	—	—	—	3,8	—	—	—	12,4	20,8	7,7	15,5	—	—	—	4,6	10,0	111,6	10
	S. CROCE SUL LÀGO	409	Pr	36,5		4,5	—	—	—	—	—	—	—	0,2	—	—	—	—	—	—	—	8,0	—	—	—	2,8	23,2	0,2	—	0,8	—	—	3,6	14,4	94,2	8 ?
	Ponte nelle Alpi	404	P	25,0	16,0	—	—	—	—	—	—	—	—	—	—	—	—	—	—	—	5,0	—	—	—	—	3,0	26,3	—	5,0	—	—	—	5,0	12,3	97,6	8
	BELLUNO	400	Pr	21,8	»	»	»	»	»	»	»	—	—	—	—	—	—	—	—	0,6	—	0,4	—	—	0,2	8,0	15,4	—	8,0	9,8	0,4	—	0,6	14,4	»	»
Ardo	S. Antonio di Tortal	706	P	36,4			—	—	—	—	—	—	—	—	—	—	—	—	—	—	—	—	—	—	7,1	—	24,6	1,0	21,3	—	—	—	28,1		118,5	9 ?
Cordevole	Arabba	1612	P	12,0	13,9	12,0	—	—	—	—	—	—	—	—	—	—	—	3,2	—	4,1	10,5	6,0	—	—	—	8,2	14,6	—	3,0	16,0	—	—	4,0	18,0	125,5	13
Andraz	Andraz (Cernadoi)	1520	P	n	13,2	11,7	—	0,6	—	—	—	—	—	—	—	—	—	3,7	—	2,1	1,9	1,8	—	—	—	13,4	12,5	—	5,3	12,6	—	—	2,1	14,9	95,8 n	13 ?
Cordevole	CAPRILE	1023	Pr	0,8	9,2	17,8	1,4	—	—	—	—	—	—	—	—	—	—	0,8	1,0	2,0	0,4	1,0	—	0,6	—	10,6	12,2	—	4,0	9,0	—	—	2,6	14,0	87,4	12
	Alleghe	950	P	8,2	16,0	18,3	—	—	—	—	—	—	—	—	—	—	—	1,2	1,7	4,4	2,8	1,5	—	—	—	8,5	11,5	—	6,6	—	2,8	2,0	5,9	9,8	101,2	15
Tagliam.	Col di Prà	876	Pr	9,5	21,0	10,5	—	—	—	—	—	—	—	—	—	—	—	—	0,7	—	—	—	0,3	—	3,2	16,6	21,1	—	18,7	0,5	2,6	—	8,2	20,4	133,3	10
Cordevole	AGORDO	611	Pr	»	»	»	»	»	»	»	»	»	»	»	»	»	»	»	»	»	»	»	»	»	»	»	»	»	»	»	»	»	»	»	»	»
	Passo Cereda	1378	P	7,3	12,0	11,2	0,5	0,7	—	—	—	—	—	—	—	—	—	—	0,3	—	0,2	—	—	—	2,3	6,4	18,3	3,1	11,3	—	—	—	—	28,7	94,3	9
Mis	GOSALDO	1141	Pr	0,8	1,0	18,6	»	»	»	»	»	»	»	»	»	»	»	»	»	»	»	»	»	»	»	»	»	»	»	»	—	—	0,2	—	»	»
	Sospirolo	454	P	3,5	21,1	7,5	—	—	—	—	—	—	—	—	—	—	—	—	—	0,7	—	—	—	—	—	—	16,5	—	6,4	0,4	4,3	—	2,8	—	63,2	7
Salmenega	Cesio Maggiore	482	P	2,8	15,7	3,8	—	0,9	—	—	—	—	—	—	—	—	—	—	—	1,6	—	2,2	—	3,3	—	0,7	16,1	0,3	10,0	—	—	—	3,7	5,8	66,9	10
Fordella	Passo di Croce d'Aune	1045	P	»	»	»	—	—	—	—	—	—	—	—	—	—	—	—	—	7,5	—	—	—	—	—	2,7	14,5	—	9,6	—	—	—	—	15,2	»	8 ?
Stizzon	Seren del Grappa	359	P	5,0	22,9	2,5	—	—	—	—	—	—	—	—	—	—	—	—	—	2,5	2,3	—	—	—	—	—	19,0	1,5	10,4	—	—	—	—	15,0	80,2	9
Ardo	MILIES	280	Pr	1,0	17,8	1,6	1,2	0,4	—	—	—	—	—	—	—	—	—	—	—	0,2	1,8	5,8	—	—	—	1,4	8,2	2,6	22,0	1,0	3,6	—	1,4	25,0	95,0	14
Tegorzo	Fener	685	P	—	16,7	—	—	—	—	—	—	—	—	—	—	—	—	—	—	—	—	7,3	—	—	—	—	23,0	2,5	19,3	—	6,5	—	0,5	22,0	97,8	7
	Valdobbiadene	177	P	—	19,1	3,0	—	0,2	—	—	—	—	—	—	—	—	—	—	—	—	—	7,0	—	2,5	—	—	22,3	—	15,7	0,7	9,0	—	2,0	14,0	95,5	9
Ongo	POSSAGNO	253	Pr	3,8	11,4	0,4	—	0,4	—	—	—	—	—	—	—	—	—	—	—	—	1,2	—	—	—	—	0,2	17,2	0,2	14,0	0,2	2,6	—	15,8	—	67,4	7
Soligo	Cison di Valmarino	415	Pr	—	24,5	3,2	—	—	—	—	—	—	—	—	—	—	—	—	—	—	—	—	—	3,2	—	16,2	13,0	48,7	5,3	3,2	—	3,4	12,5	—	133,2	10
	PIEVE DI SOLIGO	261	Pr	1,2	26,4	—	—	0,4	—	—	—	—	—	—	—	—	—	—	—	—	3,6	1,0	—	0,2	5,6	0,4	7,0	0,4	0,4	26,8	2,6	—	1,2	4,6	81,8	10

PIANURA FRA TAGLIAMENTO E PIAVE

Bacino secondario	Stazione	Quota sul mare metri	Tipo delle stazioni	1	2	3	4	5	6	7	8	9	10	11	12	13	14	15	16	17	18	19	20	21	22	23	24	25	26	27	28	29	30	31	Totale mensile	Numero dei giorni piovosi
Tagliamento Livenza	Pordenone	23	P	1,7	30,0	6,1	—	—	—	—	—	—	—	—	—	—	—	—	—	—	—	3,4	—	—	—	2,9	13,9	0,9	19,1	2,3	—	—	2,2	2,6	85,1	10
	Brugnera	16	P	—	—	18,8	26,2	—	—	—	—	—	—	—	—	—	—	—	—	—	—	—	—	—	—	5,0	6,0	—	—	27,4	—	—	2,3	—	85,7	6
	Azzano Decimo	14	P	10,7	15,2	—	—	—	—	—	—	—	—	—	—	—	—	—	—	—	—	—	—	—	—	1,3	11,0	—	—	35,7	—	—	1,3	6,7	81,9	7

Bacino secondario	Stazione	Quota sul mare metri	Tipo della stazione	1	2	3	4	5	6	7	8	9	10	11	12	13	14	15	16	17	18	19	20	21	22	23	24	25	26	27	28	29	30	31	Totale mensile	Numero dei giorni piovosi
	(segue)																																			
Tagliamento Livenza	PORTOGRUARO	6	Pr	1,2	21,0	2,2	2,0	—	—	—	—	—	—	—	—	—	—	—	—	—	—	—	—	—	—	—	7,8	—	3,2	17,0	—	—	—	3,2	57,6	8
	CONCORDIA SAGITTARIA	5	Pr	2,6	13,2	1,0	1,0	—	—	0,2	—	—	—	—	0,2	—	—	—	—	—	—	—	—	—	—	—	7,6	—	8,6	2,6	0,2	—	0,4	5,0	42,6	8
	VILLA	3	Pr	17,8	11,4	7,6	0,2	—	—	0,2	—	—	—	—	—	—	—	—	—	—	—	—	—	—	—	—	6,6	—	3,8	0,8	—	—	—	15,2	63,6	6
	Caorle	3	P	16,5	14,3	2,1	1,1	—	—	—	—	—	—	—	—	—	—	—	—	—	—	—	—	—	—	—	5,5	—	9,2	—	—	—	—	23,7	72,4	7
	ODERZO	20	Pr	—	9,4	1,8	0,2	—	—	0,2	—	—	—	—	—	—	—	—	—	—	—	—	—	—	—	1,8	12,4	—	19,0	14,8	17,6	—	2,0	1,2	80,4	9
	Fontanelle	19	P	—	11,6	—	—	—	—	—	—	—	—	—	—	—	—	—	—	—	1,6	—	—	—	—	8,6	—	—	44,0	2,5	—	—	8,3	3,0	79,6	7
	Motta di Livenza	9	P	»	»	»	»	»	»	»	»	»	»	»	»	»	»	»	»	»	»	»	»	»	»	»	»	»	»	»	»	»	»	»	»	»
	Chiarano	7	P	—	10,4	6,7	6,3	0,5	—	—	—	—	—	—	—	—	—	—	—	—	—	—	—	—	—	—	11,3	—	—	14,5	—	—	12,3	29,4	91,4	7
	FOSSA'	4	Pr	—	25,0	0,8	6,4	—	—	—	—	—	—	—	—	—	—	—	—	—	—	—	—	—	—	—	7,4	—	—	13,2	—	—	1,0	4,6	48,4	6
Livenza Piave	FIUMICINO	4	Pr	1,4	11,2	0,4	4,4	—	—	0,2	—	—	—	—	—	—	—	—	—	—	—	—	—	—	—	—	6,8	—	4,8	6,2	—	0,2	0,6	6,6	42,8	7
	S. DONA' DI PIAVE	4	P	—	10,8	1,2	6,4	—	—	—	—	—	—	—	—	—	—	—	—	—	—	—	—	—	—	6,0	—	—	4,0	14,4	—	—	—	4,0	46,8	7
	TORRE DI MOSTO	3	Pr	0,2	15,0	0,2	3,8	—	—	—	—	—	—	—	—	—	—	—	—	—	—	—	—	—	—	—	8,4	—	2,8	4,8	—	0,2	0,6	3,4	39,4	6
	BOCCAFOSSA	2	Pr	»	»	»	»	—	—	—	—	—	—	—	—	—	—	—	—	—	1,0	—	—	—	—	—	7,8	—	1,6	4,0	—	—	0,2	4,4	»	7?
	STAFFOLO	2	Pr	1,2	17,8	0,4	3,8	—	—	—	—	—	—	—	—	—	—	—	—	—	—	—	—	—	—	—	5,6	2,6	—	9,0	—	—	0,4	4,0	44,8	7
	TERMINE	2	P	7,5	28,0	—	5,0	—	—	—	—	—	—	—	—	—	—	—	—	—	—	—	—	—	—	6,0	—	—	4,5	—	—	—	12,5	3,0	66,5	7
	Torre di Fine	2	P	2,2	23,5	1,1	7,3	—	—	—	—	—	—	—	—	—	—	—	—	—	—	—	—	—	—	—	3,8	—	1,4	—	—	—	1,3	12,1	52,7	8
	S. GIORGIO DI LIVENZA	1	Pr	»	»	»	»	—	—	—	—	—	—	—	—	—	—	—	—	—	—	—	—	—	—	—	2,0	—	1,0	0,4	—	—	0,2	4,4	»	7?

BRENTA

Bacino secondario	Stazione	Quota sul mare metri	Tipo della stazione	1	2	3	4	5	6	7	8	9	10	11	12	13	14	15	16	17	18	19	20	21	22	23	24	25	26	27	28	29	30	31	Totale mensile	Numero dei giorni piovosi
Costa	VETRIOLO	1500	P	5,6	0,6	0,4	—	—	—	—	—	—	—	—	—	—	—	—	—	—	—	8,2	—	—	—	15,0	11,2	—	2,4	4,4	0,4	—	6,8	11,4	66,4	8
	CENTA	885	Pr	3,4	6,2	3,0	—	1,2	—	—	3,0	6,4	2,6	0,2	1,0	—	—	0,4	—	—	—	—	—	—	—	6,0	18,2	—	12,2	—	—	—	8,4	14,4	86,6	13
	BORGO VALSUGANA	476	P	—	3,1	—	—	—	—	—	—	—	—	—	—	—	—	—	—	—	—	6,1	—	—	—	—	14,1	—	14,2	—	—	—	4,0	10,0	51,5	6
Maso	Pontarso	888	P	8,4	1,2	—	—	5,2	—	—	—	—	—	—	—	—	—	—	—	—	6,3	—	12,2	—	—	28,7	14,3	—	10,0	8,2	—	—	19,7	32,9	147,1	11
Chiapina	Bieno	806	P	—	—	—	—	—	—	—	—	—	—	—	—	—	—	—	—	—	—	0,6	0,8	—	—	—	10,5	—	15,0	—	—	—	—	20,5	47,4	3?
Grigno	COSTA BRUNELLA	2030	P	6,6	4,4	4,5	3,5	14,7	—	—	—	—	—	—	—	—	—	0,9	6,4	—	0,6	—	1,4	—	—	6,4	21,2	4,6	4,2	14,2	—	—	5,6	8,2	107,4	14
	Malene	1080	P	»	»	»	»	»	»	»	»	»	»	»	»	»	»	»	»	»	»	»	»	»	»	»	»	»	»	»	»	»	»	»	»	»
	PIEVE TESINO	775	P	7,3	15,5	1,5	0,7	—	—	—	—	—	—	—	—	—	—	—	—	—	23,2	1,2	0,7	—	—	8,2	14,3	—	18,9	5,5	—	—	1,9	11,6	102,5	11
	Primolano	207	P	»	»	»	»	»	»	»	»	»	»	»	»	»	»	»	»	»	»	»	»	»	»	»	»	»	»	»	»	»	»	»	»	»
Cismon	S. MARTINO DI CASTROZZA	1444	P	38,5			—	—	—	—	—	—	—	—	—	—	—	—	—	—	34,6	—	—	—	—	—	33,0	—	11,0	—	—	—	—	16,3	133,4	8?
	S. SILVESTRO	577	Pr	—	?	—	—	—	—	—	—	—	12,5	—	—	—	—	—	—	—	10,7	—	—	—	—	—	—	—	—	—	—	—	—	?	23,2	2?
Vanoi	CAORIA	802	P	2,3	18,2	11,4	—	—	—	—	—	—	—	—	—	—	—	—	5,3	—	4,2	—	—	—	—	3,3	7,4	9,2	7,4	2,2	4,1	—	1,2	31,4	107,6	13
	Canal S. Bovo	575	P	7,1	11,3	14,1	0,5	—	—	—	—	—	—	—	—	—	—	—	9,9	—	—	—	—	—	—	—	14,0	10,0	4,2	3,6	—	—	4,1	21,1	99,9	10
Cismon	PEDESALTO	379	Pr	7,0	13,6	0,4	—	0,4	—	—	—	—	—	—	—	—	—	—	—	3,2	0,8	0,4	—	—	—	1,2	14,8	0,8	10,6	—	—	—	1,0	8,6	62,8	8
	Arsiè	314	P	8,0	20,0	4,1	—	—	—	—	0,5	—	—	—	—	—	—	—	—	9,0	2,5	—	—	—	—	0,5	20,5	5,5	13,4	—	—	—	5,0	9,0	98,0	10
	Gallio	1090	P	7,4	12,5	3,4	—	1,5	—	—	—	—	—	—	—	—	—	—	—	14,7	15,3	—	—	4,0	—	0,4	17,0	—	22,0	7,0	—	—	2,4	3,4	111,0	12
Valstagna	FOZA	1083	Pr	11,8	15,2	—	—	3,0	—	—	—	—	—	—	—	—	—	—	—	20,5	21,5	5,7	—	—	—	2,0	21,0	—	18,0	—	—	—	6,5	14,6	139,8	11
	Campomezzavia	1022	P	3,1	30,1	2,4	1,1	1,8	—	—	—	—	—	—	—	—	—	—	—	0,2	—	1,1	—	—	—	1,0	29,1	—	16,3	0,3	4,1	—	7,3	20,1	118,0	12
	Sasso d'Asiago	965	P	3,1	13,0	1,2	1,0	1,6	—	—	—	—	—	—	—	—	—	—	—	3,2	2,3	—	—	42,0	—	2,3	23,2	—	14,5	3,4	1,0	—	7,8	12,3	131,9	15
	Rubbio	1057	P	4,5	14,7	2,9	2,5	4,2	—	—	—	—	—	—	—	—	—	—	—	1,2	16,5	0,7	—	9,8	—	7,6	17,8	—	16,9	—	37,9	—	3,2	33,5	173,6	14
	Oliero	155	P	14,8	10,5	—	—	—	—	—	—	—	—	—	—	—	—	—	—	3,2	1,1	—	—	29,9	—	—	14,9	—	15,5	—	8,5	—	2,4	26,5	127,3	10
	BASSANO DEL GRAPPA	129	Pr	»	»	»	»	»	»	»	»	»	»	»	»	»	»	»	»	»	»	»	»	»	»	»	»	»	»	»	»	»	»	»	»	»
Longhella	Marostica	106	P	4,0	7,5	0,8	0,2	0,3	—	—	—	—	—	—	—	—	—	—	—	—	0,3	—	—	—	—	0,6	13,0	—	13,0	4,7	—	—	2,9	21,0	68,3	7
	Crespano del Grappa	300	P	3,5	15,0	—	0,1	—	0,2	—	—	—	—	—	—	—	—	—	—	—	—	—	—	—	—	0,1	17,7	—	18,0	—	5,1	—	3,1	20,2	83,0	7

Bacino secondario	Stazione	Quota sul mare metri	Tipo dello strumento	1	2	3	4	5	6	7	8	9	10	11	12	13	14	15	16	17	18	19	20	21	22	23	24	25	26	27	28	29	30	31	Totale mensile	Numero dei giorni piovosi
	(segue)																																			
	Asolo	206	P	—	16,0	—	—	—	—	—	—	—	—	—	—	—	—	—	—	—	—	—	—	—	8,5	—	22,5	—	10,0	—	14,0	3,3	—	6,4	80,7	7
	Loria	72	P	0,2	2,0	7,5	0,1	—	—	—	—	—	—	—	—	—	—	—	—	—	2,5	—	—	—	11,0	—	11,8	—	19,0	0,2	1,2	—	0,8	13,2	69,5	8
	PIANURA FRA PIAVE E BRENTA																																			
Piave-Sile	Cornuda	163	P	»	»	»	—	—	—	—	—	—	—	—	—	—	—	—	—	—	—	—	—	—	—	0,8	—	—	16,4	—	—	—	4,2	24,4	»	4?
Piave-Sile	NERVESA DELLA BATTAGLIA	78	Pr	2,1	16,2	0,4	—	0,4	—	—	—	—	—	—	—	—	—	—	—	—	—	0,8	—	—	1,2	—	12,6	—	32,6	2,6	—	0,2	2,6	8,0	79,7	8
Piave-Sile	VILLORBA	38	Pr	—	15,5*	1,3*	—	—	—	—	—	—	—	—	—	—	—	—	—	—	—	—	—	—	—	—	15,2*	—	26,1*	—	4,2*	—	3,3*	—	65,6	6
Piave-Sile	TREVISO	15	Pr	»	»	»	»	»	»	»	»	»	»	»	»	»	»	»	»	»	»	»	»	»	»	»	»	»	»	»	»	»	»	»	»	»
Piave-Sile	Biancade	10	P	—	8,3	—	2,1	—	—	—	—	—	—	—	—	—	—	—	—	—	—	—	—	—	—	—	8,2	—	7,3	9,2	—	—	8,3	10,2	53,6	7
Piave-Sile	Saletto di Piave	6	P	—	8,5	1,4	0,1	—	—	—	—	—	—	—	—	—	—	—	—	—	—	—	—	—	—	—	19,3	—	17,4	8,4	1,5	—	8,4	8,0	73,0	8
Piave-Sile	PORTESINE (Idrovora)	6	Pr	—	9,2	1,2	9,0	—	—	—	—	—	—	—	—	—	—	—	—	—	—	—	—	—	—	—	6,2	—	11,0	—	—	—	1,4	3,6	41,6	7
Piave-Sile	CORTELLAZZO (Ca' Gamba)	6	Pr	3,0	14,4	0,6	2,8	—	—	0,2	—	—	—	—	—	—	0,2	—	—	—	—	—	—	—	—	—	3,6	—	4,0	1,0	—	0,2	1,4	10,2	41,6	8
Piave-Sile	CA' PORCIA (Idrov. II° Bacino)	1	Pr	—	12,5*	0,8*	3,4*	—	—	—	—	—	—	—	—	—	—	—	—	—	—	—	—	—	—	—	3,2*	—	—	8,6*	—	—	0,6*	17,2*	46,3	5
Sile Brenta	Cavallino	1	P	2,5	10,8	0,6	1,6	—	—	—	—	—	—	—	—	—	—	—	—	—	—	—	—	—	—	2,9	—	—	7,5	0,9	—	—	4,1	19,1	50,0	7
Sile Brenta	Ca' Ballarin - Cavallino	1	P	2,1	11,3	0,6	0,5	0,9	—	—	—	—	—	—	—	—	—	—	—	—	—	—	—	—	—	—	1,7	—	11,7	—	—	—	3,1	32,1	64,0	6
Sile-Brenta	Cartigliano	88	P	8,0	9,6	9,4	1,1	—	—	—	—	—	—	—	—	—	—	—	—	—	41,0	—	—	—	—	—	—	19,0	12,1	—	—	—	4,4	17,0	121,6	9
Sile-Brenta	CITTADELLA	49	Pr	—	1,2	12,0	2,4	—	0,2	—	0,8	—	—	12,2	0,2	—	—	—	—	—	—	—	—	—	2,4	2,4	9,8	—	4,0	—	20,6	—	3,0	3,6	72,8	11
Sile-Brenta	CASTELFRANCO VENETO	44	Pr	—	20,1*	—	—	—	—	—	—	—	—	—	—	—	—	—	—	—	—	—	—	—	0,7*	—	10,1*	—	4,5*	1,9*	8,4*	—	1,3*	2,1*	49,1	7
Sile-Brenta	Villa del Conte	28	P	11,3	8,9	9,0	3,0	—	—	—	—	—	—	—	—	—	—	—	—	—	—	—	—	—	—	—	7,4	—	—	46,3	5,6	—	—	3,6	203,1	8
Sile-Brenta	Piombino Dese	24	P	—	11,5	—	2,5	—	—	—	—	—	—	—	—	—	—	—	—	—	—	—	—	—	—	—	10,0	—	5,5	6,0	50,5	—	1,0	3,5	90,5	8
Sile-Brenta	Mussanzago	22	P	—	32,6	2,3	3,7	—	—	—	—	—	—	—	—	—	—	—	—	—	—	—	—	—	—	—	8,0	—	6,2	5,4	—	—	3,8	5,2	48,0	8
Sile-Brenta	Curtarolo	19	P	»	»	»	»	»	»	»	»	»	»	»	»	»	»	»	»	»	»	»	»	»	»	»	»	»	»	»	»	»	»	»	»	»
Sile-Brenta	Mirano	9	P	6,2	9,3	2,1	10,8	—	—	—	—	—	—	—	—	—	—	—	—	—	—	—	—	—	—	—	5,5	—	4,0	4,7	—	—	2,5	19,1	64,2	9
Sile-Brenta	MOGLIANO VENETO	8	Pr	1,0	7,6	0,6	12,8	—	—	—	—	—	—	—	—	—	—	—	—	—	—	—	—	—	—	—	6,2	—	3,8	3,0	0,2	—	8,4	2,8	46,4	8
Sile-Brenta	ZUCCARELLO (Idrovora)	2	Pr	1,6	10,0	1,2	13,2	—	—	0,2	—	—	—	—	—	—	0,2	—	—	—	—	—	—	—	—	—	10,0	—	4,4	—	—	—	1,2*	5,7*	47,7	8
Sile-Brenta	STRA	8	Pr	7,0	1,8	0,4	—	—	—	—	—	—	—	—	—	—	—	—	—	—	—	—	—	—	—	—	4,0	1,0	6,5*	—	—	—	1,0	7,6	29,7	7
Sile-Brenta	CAMPOVERARDO (Fossò)	5	Pr	1,0	6,2	3,2	0,6	—	—	—	—	—	—	—	—	—	—	—	—	—	—	—	—	—	—	—	4,2	—	8,4	0,8	—	—	1,6	15,8	41,0	7
Sile-Brenta	MESTRE (Zelo)	4	Pr	2,0	8,4	0,4	22,0	0,2	—	—	—	—	—	—	—	—	—	—	—	—	—	0,4	—	—	—	—	2,8	0,4	2,6	5,0	—	—	3,2	2,8	50,2	8
Sile-Brenta	Gambarare (Piazza V. di Mira)	3	P	1,5	13,0	0,5	7,0	—	—	—	—	—	—	—	—	—	—	—	—	—	—	—	—	—	—	—	3,4	—	5,0	1,0	—	—	3,6	7,6	42,4	8
Sile-Brenta	Lova	3	P	2,8	13,0	3,1	—	—	—	—	—	—	—	—	—	—	—	—	—	—	—	—	—	—	—	—	3,3	—	3,8	—	—	—	11,0	23,7	60,7	7
Sile-Brenta	ROSARA DI CODEVIGO	3	Pr	—	8,2	2,8	—	—	—	—	—	—	—	—	—	—	—	—	—	—	—	—	—	—	—	—	2,0	—	4,0	—	—	—	9,5*	20,4*	107,5	6
Sile-Brenta	Faro Rocchetta	2	P	»	»	»	»	»	»	»	»	»	»	»	»	»	»	»	»	»	»	»	»	»	»	»	»	»	»	»	»	»	»	»	»	»
Sile-Brenta	CHIOGGIA	2	Pr	»	»	»	»	»	»	»	»	»	»	»	»	»	»	»	»	»	»	»	»	»	»	»	»	»	»	»	»	»	»	»	»	»
Sile-Brenta	VENEZIA	1	Pr	2,8	9,6	1,4	2,6	0,2	—	—	—	—	—	—	—	—	—	—	—	—	—	—	—	—	—	—	3,6	—	1,8	—	—	—	2,0	10,4	34,4	8
Sile-Brenta	S. NICOLO' DI LIDO (Venezia)	1	Pr	3,8	9,6	0,4	2,4	—	—	—	—	—	—	—	—	—	—	—	—	—	—	—	—	—	—	—	3,2	—	3,2	—	—	—	1,2	21,4	45,2	7
	BACCHIGLIONE																																			
Astico	LAVARONE	1171	Pr	1,4	9,0	6,4	2,8	2,0	—	—	—	—	—	—	0,2	—	—	—	—	—	0,2	—	—	—	—	2,0	13,0	—	10,4	—	0,4	—	6,4	11,2	65,4	10
Astico	Lastebasse	610	P	»	»	»	»	»	»	»	»	»	»	»	»	»	»	»	»	»	»	»	»	»	»	»	»	»	»	»	»	»	»	»	»	»
Ghelpach	ASIAGO	999	Pr	7,6	10,8	4,8	1,5	0,6	—	—	—	—	—	—	—	—	—	4,0	—	4,6	4,0	0,8	—	—	—	2,0	18,4	—	19,2	0,4	—	—	2,0	26,2	106,0	11
Posina	Posina	544	P	10,5	14,4	0,5	—	1,4	—	—	—	—	—	—	—	—	—	—	—	—	—	—	—	—	—	1,7	13,1	—	18,9	—	—	—	1,6	39,8	94,4	9
Astico	Treschè Conca	1097	P	4,2	15,4	7,3	5,0	11,6	—	—	—	—	—	—	—	—	—	—	1,5	—	—	2,0	—	—	—	3,6	12,0	—	—	—	—	—	30,0	27,8	121,0	11

Bacino secondario	Stazione	Quota sul mare metri	Tipo dello strumento	1	2	3	4	5	6	7	8	9	10	11	12	13	14	15	16	17	18	19	20	21	22	23	24	25	26	27	28	29	30	31	Totale mensile	Numero dei giorni piovosi
	(segue)																																			
Astico	Velo d'Astico	362	P	—	22,0	—	3,0	—	—	—	—	—	—	—	—	—	—	—	—	—	—	—	—	—	—	—	18,0	42,0	—	—	—	3,5	—	25,8	115,3	6
	COGOLLO DEL CENGIO (Centrale Zanlai)	250	Pr	3,6	10,4	3,2	0,8	1,4	0,2	—	—	—	—	—	—	—	—	—	—	—	—	—	—	—	—	1,8	16,6	—	51,8	0,2	—	—	4,6	25,0	119,6	9
	Calvene	201	P	—	9,0	4,0	0,7	—	—	—	—	—	—	—	—	—	—	—	—	—	—	—	—	—	—	1,8	18,0	30,0	8,2	22,3	—	—	4,6	40,2	138,8	9
Leogra	STARO	632	Pr	9,2	13,0	1,6	2,2	3,4	—	0,2	—	—	—	—	—	—	—	—	—	—	—	—	—	—	—	3,8	21,4	—	18,6	1,2	0,2	—	2,4	20,2	97,4	11
	CEOLATI	620	Pr	7,2*	14,6*	1,4*	0,8*	3,0*	—	—	—	—	—	—	—	—	—	—	—	—	—	—	—	—	—	2,4*	17,8*	—	14,0*	—	—	—	1,8*	17,0*	80,4	9
	Valli del Pasubio	350	P	—	—	1,7	1,3	3,0	—	—	—	—	—	—	—	—	—	—	—	—	4,3	—	—	—	—	4,6	13,3	—	24,0	—	0,6	—	—	30,0	82,8	8
Lavarda	Crosara	417	P	5,0	10,0	1,8	—	—	—	—	—	—	—	—	—	—	—	—	—	—	—	—	—	—	—	—	15,8	—	27,4	1,8	4,0	—	1,9	32,4	100,1	8
	Breganze	110	P	2,6	10,2	3,2	2,0	0,9	—	—	—	—	—	—	—	—	—	—	—	—	—	—	—	—	—	—	21,8	—	33,3	10,4	—	—	3,2	25,6	113,2	9
	SCHIO	234	Pr	4,8	9,0	1,8	2,4	2,8	—	—	—	—	—	—	—	—	—	—	—	—	—	—	—	—	—	1,4	15,6	2,4	15,8	1,4	7,2	—	5,2	10,8	80,6	13
Leogra Timeno	Thiene	147	P	17,0	3,7	3,8	3,4	1,7	—	—	—	—	—	—	—	—	—	—	—	—	—	—	—	—	—	—	21,2	—	28,5	2,0	9,5	—	2,0	16,3	109,1	11
	Isola Vicentina	80	P	6,7	4,7	4,0	1,4	1,4	—	—	—	—	—	—	—	—	—	—	—	—	—	—	—	—	—	1,0	22,3	—	19,2	—	—	—	5,4	25,4	91,5	10
	Sandrigo	69	P	—	15,0	—	23,7	—	—	—	—	—	—	—	—	—	—	—	—	—	—	—	—	—	—	—	27,0	—	38,7	8,4	—	2,0	2,0	24,0	140,8	8
	Quintarello	32	P	—	—	—	—	—	—	—	—	—	—	—	—	—	—	—	—	—	—	—	—	—	—	—	11,3	—	—	20,0	16,3	—	—	—	47,6	3

AGNO-GUÀ

Bacino secondario	Stazione	Quota sul mare metri	Tipo dello strumento	1	2	3	4	5	6	7	8	9	10	11	12	13	14	15	16	17	18	19	20	21	22	23	24	25	26	27	28	29	30	31	Totale mensile	Numero dei giorni piovosi
	LAMBRE D'AGNI	846	Pr	5,8	11,0	3,8	1,0	9,2	—	—	—	—	—	—	—	—	—	0,8	—	—	—	—	—	—	—	2,2	12,6	—	1,8	1,0	—	—	2,6	21,8	73,6	11
	Rovegliana	596	P	11,2	13,1	1,4	2,6	4,6	—	—	—	—	—	—	—	—	—	—	—	—	—	—	—	—	—	4,3	23,5	—	31,2	32,2	—	—	3,8	25,5	153,4	11
	RECOARO	445	Pr	—	—	—	—	—	—	—	—	—	—	—	—	—	—	—	—	—	—	—	—	—	—	4,6	21,0	2,6	0,4	0,4	4,6	2,6	5,4	24,2	65,8	7
Torrente	S. Quirico	345	P	—	—	—	6,7	—	—	—	—	—	—	—	—	—	—	—	—	—	—	—	—	—	—	1,3	24,9	—	20,2	7,2	—	6,0	—	18,0	84,3	7
	Valdagno	295	P	2,0	6,7	2,0	0,6	2,0	—	—	—	—	—	—	—	—	—	—	—	—	—	—	—	—	—	—	20,7	—	16,6	18,3	1,7	—	4,8	17,4	92,8	10
Rio	Castelvecchio	802	P	1,9	—	—	0,6	7,4	—	—	—	—	—	—	—	—	—	—	—	—	—	—	—	—	—	—	16,3	—	22,8	2,5	0,8	—	7,4	12,1	71,8	7
	Brogliano	172	P	—	3,0	3,4	—	—	—	—	—	—	—	—	—	—	—	—	—	—	—	—	—	—	—	—	19,4	—	19,0	—	—	—	3,6	15,1	63,5	6

ALTO ADIGE

Bacino secondario	Stazione	Quota sul mare metri	Tipo dello strumento	1	2	3	4	5	6	7	8	9	10	11	12	13	14	15	16	17	18	19	20	21	22	23	24	25	26	27	28	29	30	31	Totale mensile	Numero dei giorni piovosi
	RESIA	1494	P	—	1,6*	—	—	—	1,3	—	—	—	—	—	—	—	—	—	—	—	—	—	—	—	34,2	8,3	20,0	—	14,4	—	—	—	18,2	22,4	120,4	8
	MONTE MARIA	1335	Pr	1,0*	4,8*	—	—	0,2*	0,4**	—	—	—	—	—	—	—	—	—	—	—	1,0	0,2	0,2	—	2,0	2,6	18,2	—	1,6	2,6	—	—	10,6	16,2	61,6	10
Stingia	Stingia	1726	P	—	18,0	—	—	—	—	—	—	—	—	—	—	—	—	—	—	—	—	—	—	—	—	—	15,0	—	9,0	—	—	—	—	23,0	65,0	4
Rom	Tubre	1270	P	8,2*	14,5*	—	—	—	—	—	—	—	—	—	—	—	—	—	—	—	—	—	—	—	20,3	5,2	3,1	—	2,4	—	—	—	9,9	8,2	71,8	8
Saldura	Mazia	1550	P	20,0*	3,6*	13,7*	4,8*	—	—	—	—	—	—	—	—	—	—	—	—	—	—	—	—	—	5,5	10,8	—	—	8,7	4,6	—	—	—	—	71,7	8
	Prato allo Stelvio	927	P	»	»	»	»	»	»	»	»	»	»	»	»	»	»	»	»	»	»	»	»	»	»	»	»	»	»	»	»	»	»	»	»	»
	SILANDRO	706	Pr	0,4	2,4	0,8	—	—	—	—	—	—	—	—	—	—	—	—	—	—	—	—	—	—	—	11,0	6,8	—	2,0	0,4	—	—	2,8	7,4	34,0	6
Plima	Ganda	1257	P	—	—	—	—	—	—	—	—	—	—	—	—	—	—	—	—	—	—	—	—	—	—	2,5	—	—	5,0	—	—	—	—	5,0	12,5 ?	3 ?
Plima	Pian in Passirio	1700	P	10,3*	17,6*	17,2*	—	0,8	—	—	—	—	—	—	—	—	—	—	—	—	—	1,0	—	—	12,2	3,8	20,5	—	4,9	4,8	—	—	6,4	23,7	123,2	11
Passirio	Tolle di Sopra	1400	P	12,5*	10,2*	—	—	—	—	—	—	—	—	—	—	—	—	—	—	—	—	—	—	—	44,5	14,5	—	—	10,0	—	—	—	7,5	6,8	106,0	7
	Plata	1147	P	13,1**	14,0*	2,4	0,5	0,8	—	—	—	—	—	—	—	—	—	—	—	—	—	—	—	—	14,0	12,4	18,6	—	3,7	3,4	1,5	—	5,6	10,4	100,4	11
	MERANO	319	P	42,0			—	—	—	—	—	—	—	—	—	—	—	—	—	—	—	—	—	—	12,0	—	—	—	71,0	—	—	—	—	—	125,0	5 ?
Valsura	S. Elena	1536	P	28,0*	19,0*	7,5*	0,6**	—	—	—	—	—	—	—	—	—	—	—	—	—	2,3	—	—	—	51,7	—	—	—	5,1	1,1	—	—	5,0	11,4	131,7	10
	Pavicolo	1165	P	15,2*	20,0*	8,0*	1,3*	—	—	—	—	—	—	—	—	—	—	—	—	—	—	—	—	—	1,7	37,2**	13,6**	—	1,4	9,3	—	—	3,1	—	110,8	10
	Cermes	280	P	15,0	6,7	—	—	—	—	—	—	—	—	—	—	—	—	—	—	—	—	—	—	—	30,0	9,1	—	—	4,7	—	—	—	5,3	—	70,8	6
	Tesimo	635	P	»	»	»	»	»	»	»	»	»	»	»	»	»	»	»	»	»	»	»	»	»	»	»	»	»	»	»	»	»	»	»	»	»
Fleres	Fleres	1246	P	5,0**	40,0»	3,5**	—	—	—	—	—	—	—	—	—	—	—	—	—	—	—	9,0	1,0	—	45,0	16,0**	20,0	1,3	4,0	6,0	—	—	6,0	22,0	178,8	13

Bacino secondario	Stazione	Quota sul mare metri	Tipo dello strumento	1	2	3	4	5	6	7	8	9	10	11	12	13	14	15	16	17	18	19	20	21	22	23	24	25	26	27	28	29	30	31	Totale mensile	Numero dei giorni piovosi
	(segue)																																			
Isarco	VIPITENO	945	Pr	*0,4	*4,6	*9,0	—	1,0	0,2	—	—	—	—	—	—	—	—	—	—	—	—	—	—	—	16,2	16,4	12,0	—	0,8	4,8	1,6	—	4,2	7,0	78,2	10
Vizze	S. Nicolò in Vizze	1444	P	*3,0	*14,7	*1,0	—	—	—	—	—	—	—	—	—	—	—	—	—	—	—	—	—	—	0,7	86,5	13,5	—	—	10,2	5,0	—	10,2	7,0	151,8	9
	ALLA DISCESA	1365	P	*2,7	*15,1	*0,9	—	—	—	—	—	—	—	—	—	—	—	—	—	—	—	—	—	—	0,6	27,7	—	—	—	12,0	5,2	—	10,3	6,8	81,3	7
	PRATI	948	P	*20,0	*25,0	*2,5	—	—	—	—	—	—	—	—	—	—	—	—	—	—	—	—	—	—	—	31,2	18,6	—	—	6,0	3,0	—	7,0	9,3	122,6	9
Ridanna	RIDANNA	1350	Pr	*2,8	*1,0	*2,2	25,6	3,8	6,0	—	—	—	—	—	—	—	—	—	—	—	—	—	—	—	—	28,6	15,4	19,0	0,2	5,4	5,4	0,2	4,4	15,0	135,0	13
Rienza	Landro	1441	P	»	»	»	»	»	»	»	»	»	»	»	»	»	»	»	»	»	»	»	»	»	»	»	»	»	»	»	»	»	»	»	»	»
S. Silvestro	Dobbiaco	1250	P	*0,7	*3,5	*10,2	—	—	—	—	—	—	—	—	—	—	—	—	—	—	—	—	—	—	—	38,5	—	—	—	24,0	—	—	—	12,5	95,4	6
Rienza	Monguelfo	1078	P	*9,7	*8,3	*10,1	—	—	—	—	—	—	—	—	—	—	—	—	—	—	—	5,6	—	—	—	6,0	16,5	—	1,8	—	—	—	—	9,8	67,8	8
Casies	S. Maddalena in Casies	1398	P	*10,3	*8,2	*7,3	—	—	—	—	—	—	—	—	—	—	—	—	—	—	2,0	1,0	—	—	—	12,0	20,5	0,6	6,2	17,0	4,0	—	0,5	12,0	101,6	11
Auterselva	Auterselva di Mezzo	1236	P	*10,3	*10,0	*10,2	—	—	—	—	—	—	—	—	—	—	—	—	—	—	—	0,7	—	—	—	8,4	19,5	0,3	9,3	16,6	6,4	—	0,3	10,7	102,7	9
	Rasun di Sotto	1030	P	20,2	*2,2	—	—	—	—	—	—	—	—	—	—	—	—	—	—	—	0,5	4,0	—	—	—	15,0	20,6	—	6,4	20,0	5,0	—	6,2	5,0	105,1	10
Anrino	S. Giacomo	1192	P	*4,2	*37,3	—	—	—	—	—	—	—	—	—	—	—	—	—	—	—	7,3	—	—	—	—	16,0	20,0	—	—	—	—	—	—	16,0	100,8	6
Riva	RIVA DI TURES	1600	P	*15,3	*10,4	*9,3	*0,2	*0,4	—	—	—	—	—	—	—	—	—	—	—	—	1,4	0,6	—	—	3,7	4,1	18,1	—	1,8	10,4	—	—	3,2	4,4	83,3	11
Selva	LAPPAGO	1435	P	*38,4		—	—	—	—	—	—	—	—	—	—	—	—	—	—	—	—	—	—	—	4,6	9,1	18,4	—	—	3,8	—	—	2,4	4,1	80,8	8 ?
	Selva dei Molini	1230	P	*20,2	*18,9	*8,0	—	0,8	3,0	—	—	—	—	—	—	—	—	—	—	—	—	—	—	—	—	4,8	26,0	—	0,6	11,9	—	—	3,9	16,9	115,0	9
Gadera	Corvara	1558	P	*6,2	*12,0	*3,2	—	—	—	—	—	—	—	—	—	—	—	—	—	—	20,0	12,0	—	—	—	14,8	8,6	—	0,5	6,0	—	—	18,2		101,5	11 ?
S. Cassiano	S. Cassiano	1545	P	*10,0	4,4	*10,0	—	—	—	—	—	—	—	—	—	—	—	1,2	—	13,2	4,5	15,4	—	—	—	10,0	11,5	—	4,6	12,3	1,2	—	1,8	14,5	114,6	14
Gadera	Badia (S. Leonardo)	1357	P	*10,0	*3,0	*4,0	—	—	—	—	—	—	—	—	—	—	—	2,0	—	10,0	5,0	4,0	—	—	—	8,0	15,0	—	6,0	15,0	1,0	—	2,0	—	85,0	13
Campill	Longiarù	1396	P	*14,0	9,0	8,0	—	—	—	—	—	—	—	—	—	—	—	—	—	6,0	2,5	—	—	—	—	12,0	18,0	—	5,5	8,5	7,0	—	4,0	9,0	103,5	12
Gadera	S. MARTINO	1117	P	*3,1	—	—	—	—	—	—	—	—	—	—	—	—	—	—	—	8,6	—	—	—	—	—	14,7	—	—	—	16,8	—	—	—	21,7	64,9	5
Vigilio	Longega	1030	P	28,4	—	—	—	—	—	—	—	—	—	—	—	—	—	—	—	—	—	—	—	—	0,8	31,0		—	—	15,6	—	—	—	11,9	87,7	5 ?
Fundres	Fundres	1159	P	*26,0	*16,0	*6,0	*1,0	—	—	—	—	—	—	—	—	—	—	—	—	—	—	3,0	—	—	—	15,0	19,0	—	—	9,0	—	—	3,0	13,0	111,0	10
Valles	Valles	1354	P	*45,0		—	—	—	—	—	—	—	—	—	—	—	—	—	—	—	—	—	—	—	—	15,0	—	—	—	10,0	—	—	—	10,0	80,0	5 ?
Rienza	Spinga	1105	P	*10,5	*10,8	*5,0	—	3,0	—	—	—	—	—	—	—	—	—	—	—	—	—	—	—	—	—	10,0	8,0	—	—	10,0	—	—	—	15,8	72,3	8
Isarco	BRESSANONE	560	P	9,3	**13,4	**3,4	—	1,5	—	—	—	—	—	—	—	—	—	—	—	—	2,5	—	—	—	—	11,6	21,3	—	1,7	7,2	—	—	6,0	10,5	88,4	11
Tina	Lazfons	1150	P	*19,6	*3,8		—	0,7	—	—	—	—	—	—	—	—	—	—	—	4,4	36,5	—	—	—	0,1	8,4	10,9	—	3,2	7,2	—	—	—	7,6	102,4	10 ?
Gardena	Ponte Gardena	490	P	4,2	9,3	3,3	—	—	—	—	—	—	—	—	—	—	—	—	—	7,6	—	—	—	—	—	7,4	18,1	—	0,8	—	—	—	15,6	7,8	74,1	8
Isarco	Fiè	900	P	*7,7	*8,8	*8,2	—	—	—	—	—	—	—	—	—	—	—	—	—	—	—	—	—	—	—	**12,6	12,0	—	14,5	0,5	—	—	0,3	7,1	71,7	7
	Soprabolzano	1206	P	**2,7	—	—	—	—	—	—	—	—	—	—	—	—	—	—	—	—	—	—	—	—	—	20,0	25,6	—	12,8	—	—	—	14,5	6,1	81,7	6
Talvera	S. Genesio	1080	P	*9,0	**11,5	*9,3	—	—	—	—	—	—	—	—	—	—	—	—	—	—	—	—	—	—	—	21,0	17,5	—	5,8	8,0	—	—	—	6,9	89,0	8
	SARENTINO	966	Pr	**9,3	**9,6	**9,1	—	3,3	—	—	—	—	—	—	—	—	—	—	0,8	—	—	—	—	—	8,2	16,0	19,2	—	4,8	5,4	—	—	11,0	9,6	106,3	11
	BOLZANO (Gries)	292	P	»	»	»	»	»	»	»	»	»	»	»	»	»	»	»	»	»	»	»	»	»	»	»	»	»	»	»	»	»	»	»	»	»

MEDIO E BASSO ADIGE

Bacino secondario	Stazione	Quota sul mare metri	Tipo dello strumento	1	2	3	4	5	6	7	8	9	10	11	12	13	14	15	16	17	18	19	20	21	22	23	24	25	26	27	28	29	30	31	Totale mensile	Numero dei giorni piovosi
	Redagno	1562	P	**5,3	**6,0	—	—	9,4	—	—	—	—	—	—	—	—	—	—	—	—	—	—	—	—	—	**13,4	**10,7	—	3,0	17,9	—	—	12,7	11,0	89,4	9
	Faedò	662	P	»	»	»	»	»	»	»	»	»	»	»	»	»	»	»	»	»	»	»	»	»	»	»	»	»	»	»	»	»	»	»	»	»
	Bronzolo	250	P	6,6	11,6	—	—	6,0	—	—	—	—	—	—	—	—	—	—	—	—	—	—	—	—	—	18,5	10,1	—	9,0	—	—	—	7,3	9,0	73,1	8
	S. MICHELE ALL'ADIGE	228	P	»	»	»	»	»	»	»	»	»	»	»	»	»	»	»	»	»	»	»	»	»	»	»	»	»	»	»	»	»	»	»	»	»
Noce	PEIO	1580	Pr	*1,0	*4,6	*6,2	**3,8	**1,2	—	—	—	—	—	—	—	—	—	—	0,4	—	—	—	1,4	—	0,6	3,6	*8,6	11,2	1,0	—	—	—	7,6	8,0	59,2	12
Noce Bianco	CARESER	2600	P	*4,0	*6,9	—	—	*1,2	—	—	—	—	—	—	—	—	—	—	—	—	—	—	—	—	—	—	*11,0	—	*1,2	—	—	—	—	*14,0	38,3	6 ?
	La Mare	1964	P	*2,0	*2,8	—	—	*3,0	—	—	—	—	—	—	—	—	—	—	—	—	—	—	—	—	—	—	*8,0	—	*64,0	—	—	—	—	*12,0	91,0	6 ?
	PONT	1201	Pr	**1,6	**5,2	2,8	7,6	4,0	0,8	—	—	—	—	—	—	—	—	—	0,2	—	—	—	1,0	—	0,4	3,6	10,8	—	9,2	0,4	—	—	9,2	7,6	65,0	11
Noce	Mezzana	956	P	»	»	»	»	»	»	»	»	»	»	»	»	»	»	»	»	»	»	»	»	»	»	»	»	»	»	»	»	»	»	»	»	»

Bacino secondario	Stazione	Quota sul mare metri	Tipo dello strumento	1	2	3	4	5	6	7	8	9	10	11	12	13	14	15	16	17	18	19	20	21	22	23	24	25	26	27	28	29	30	31	Totale mensile	Numero dei giorni piovosi
	(segue)																																			
Noce	MALÈ	737	P	—	* 2,0	—	—	—	—	—	—	—	—	—	—	—	—	—	1,2	—	—	—	—	—	—	20,0	10,0	—	10,0	3,0	—	—	2,0	8,0	56,2	8
Pescara	Proves	1414	P	* 19,6	* 21,7	—	—	* 1,1	—	—	—	—	—	—	—	—	—	—	—	—	—	—	—	—	—	0,9	21,3	—	6,7	13,1	—	—	7,2	13,8	105,4	8
Noce	CLES	656	Pr	11,2	* 14,6	1,2	—	0,6	—	—	—	—	—	—	—	—	—	—	2,6	—	3,2	—	—	—	—	10,8	8,6	0,4	12,8	0,4	—	—	10,8	4,4	81,6	10
Rossaldo	Mendola	1360	P	** 5,1	** 4,0	** 7,1	—	—	—	—	—	—	—	—	—	—	—	—	3,1	—	—	—	—	—	—	17,5	10,0	0,4	9,1	12,4	—	—	—	9,1	77,8	9
	Romeno	962	P	** 8,5	** 10,0	** 10,0	** 8,5	—	—	—	—	—	—	—	—	—	—	—	—	—	—	—	—	—	—	14,5	10,0	—	—	4,8	—	—	14,5	6,5	87,3	9
Noce	Denno	436	P	5,0	12,0	17,0	13,0	—	9,0	—	—	—	—	—	—	—	—	—	—	—	—	—	—	—	—	5,0	10,0	—	27,0	10,0	9,0	—	3,0	22,0	132,0	12
Sporeggio	SPORMAGGIORE	565	P	** 4,7	** 10,5	** 2,1	—	—	—	—	—	—	—	—	—	—	—	—	—	—	—	—	—	—	1,2	4,7	8,2	—	8,3	0,2	—	—	14,2	5,3	59,4	9
Noce	Mezzolombardo	215	P	5,2	—	0,4	—	—	—	—	—	—	—	—	—	—	—	—	0,3	—	—	—	—	—	—	—	0,4	—	5,2	0,4	—	—	1,9	8,5	22,3	4
Avisio	Mazzin	1479	P	* 2,9	* 7,2	—	—	—	—	—	4,5	—	—	—	—	—	—	—	0,8	—	3,1	—	—	—	—	11,4	2,7	—	—	—	—	—	1,1	—	33,8	7
Travignolo	PASSO ROLLE	1984	P	** 0,5	** 0,6	** 0,8	—	—	—	—	—	—	—	—	—	—	—	—	—	—	10,0	0,7	—	0,8	0,9	10,0	0,8	—	10,1	10,2	—	—	** 0,9	0,6	46,9	4
	Paneveggio	1520	P	** 12,4	** 2,8	—	* 14,2	—	—	—	—	—	—	—	—	—	—	—	—	—	37,4	11,0	—	—	—	16,0	11,2	—	1,3	** 18,4	—	—	10,2	20,3	155,2	11
	PREDAZZO	1020	Pr	4,2	12,4	4,0	* 3,2	—	—	—	—	—	—	—	—	—	—	13,2	23,2	0,6	0,4	2,8	0,2	—	0,2	8,4	7,2	—	7,4	7,6	—	—	4,6	14,4	114,0	13
Avisio	CAVALESE	1014	P	»	»	»	»	»	»	»	»	»	»	»	»	»	»	»	»	»	»	»	»	»	»	»	»	»	»	»	»	»	»	»	»	»
Cadino	Cadino di Fiemme	1150	P	** 6,0	* 12,0	11,0	—	—	—	—	—	—	—	—	—	—	—	—	—	—	6,5	—	—	—	—	12,0	10,0	—	15,0	—	—	—	2,0	10,0	84,5	9
Avisio	Anterivo	1209	P	** 4,5	* 8,0	10,0	—	—	—	—	—	—	—	—	—	—	—	5,5	—	—	—	—	—	—	—	17,0	13,0	—	8,5	4,5	—	—	8,0	10,0	89,0	10
	Cembra	662	P	2,5	** 8,3		—	—	—	—	—	—	—	—	—	—	—	—	—	—	—	—	—	—	—	13,2	—	—	—	—	—	—	22,2	10,0	54,2	6?
	POZZOLAGO	460	Pr	3,4	7,6	6,2	—	0,2	—	—	—	—	—	—	—	—	—	—	—	—	—	—	—	—	—	7,4	9,6	—	13,6	1,4	—	—	7,6	7,6	64,6	9
	Lavis	230	P	4,7	—	—	—	—	—	—	—	—	—	—	—	—	—	—	—	—	—	—	—	—	—	—	—	—	12,3	—	—	—	—	15,6	32,6	3?
	TRENTO	312	Pr	2,6	6,8	1,5	—	—	—	—	—	—	—	—	—	—	—	—	—	—	—	—	—	—	—	3,2	10,0	0,2	11,6	2,6	—	—	9,0	10,8	58,3	10
Fersina	S. Orsola	925	P	—	—	* 4,8	—	—	—	—	—	—	—	—	—	—	—	—	—	—	—	9,7	—	—	—	14,2	10,3	3,2	15,2	2,4	—	—	2,3	21,2	83,3	9
Sila	Piazze Pinè	1087	P	—	12,0	10,0	—	—	—	—	—	—	—	—	—	—	—	—	—	—	—	—	—	—	—	10,4	20,4	—	—	18,3	—	—	10,0	16,1	97,2	7
	Aldeno	212	P	5,0	7,4	6,0	—	1,0	—	—	—	—	—	—	—	—	—	—	—	—	—	—	—	—	—	7,0	13,3	—	12,3	1,0	—	—	10,4	14,0	77,4	10
Cavallino	Serrada	1248	P	—	—	** 2,2	—	—	—	—	—	—	—	—	—	—	—	—	—	—	—	—	—	—	—	—	12,5	—	—	4,8	—	—	—	15,7	35,2	4
	FOLGARIA	1168	Pr	2,6	* 5,4	* 3,2	1,8	1,0	—	—	—	—	—	—	—	—	—	—	—	—	—	0,4	—	—	—	2,2	12,8	0,2	1,0	11,0	—	—	8,6	7,0	57,2	11
Leno	Piazza (Terragnolo)	782	P	3,5	10,0	4,5	—	—	—	—	—	—	—	—	—	—	—	—	—	—	—	—	—	—	—	3,5	12,5	—	10,5	—	—	—	9,5	3,0	57,0	8
	ROVERETO	211	Pr	4,4	6,6	4,2	—	1,4	—	—	—	—	—	—	—	—	—	—	—	—	—	—	—	—	—	1,8	16,8	—	10,2	—	—	—	8,0	7,6	61,0	9
	Brentonico	670	P	—	p n	p n	—	—	—	—	—	—	—	—	—	—	—	—	—	—	—	—	—	—	—	0,4	15,0	—	14,0	—	—	—	21,2	4,0	54,6 p n	6?
Ala	Ronchi	709	P	3,3	10,5	1,7	—	* 2,8	—	—	—	—	—	—	—	—	—	—	—	—	—	—	—	—	—	2,0	20,0	—	6,7	—	4,0	—	7,8	7,5	66,3	10
	Spiazzi di M. Baldo	930	P	»	»	»	»	»	»	»	»	»	»	»	»	»	»	»	»	»	»	»	»	»	»	»	»	»	»	»	»	»	»	»	»	»
	Belluno Veronese	148	P	—	—	—	—	—	—	—	—	—	—	—	—	—	—	—	—	—	—	—	—	—	—	6,7	14,4	—	22,9	—	—	—	14,2	6,9	65,1	5
	Dolcè	115	P	—	12,0	—	—	—	—	—	—	—	—	—	—	—	—	—	—	—	—	—	—	—	—	—	9,7	—	18,5	—	—	—	—	7,3	47,5	4
Tasso	Caprino Veronese	254	P	—	—	—	—	—	—	—	—	—	—	—	—	—	—	—	—	—	—	—	—	—	—	—	—	—	—	—	—	—	2,0	1,0	3,0	2?
	Affi	188	P	—	2,0	9,0	—	2,0	—	—	—	—	—	—	—	—	—	—	—	—	—	—	—	—	—	2,0	9,0	—	12,0	—	—	—	4,0	19,0	59,0	8
	VERONA	60	P	6,5	—	—	—	—	—	—	—	—	—	—	—	—	—	—	—	—	—	—	—	—	—	3,0	—	—	3,5	—	—	—	3,0	10,5	26,5	5
Valpantena	Fosse di S. Anna	945	P	—	—	—	—	—	—	—	0,9	0,7	—	—	—	—	—	—	—	—	—	—	—	—	—	—	—	—	—	—	—	—	—	—	1,6	0
	Cerro Veronese	729	P	8,2	10,0	4,1	—	—	—	—	—	—	—	—	—	—	—	—	—	—	—	—	—	—	—	1,3	13,2	8,1	—	—	—	—	1,0	21,0	66,9	8
	MARZANA	166	P	»	»	»	»	»	»	»	»	»	»	»	»	»	»	»	»	»	»	»	»	»	»	»	»	»	»	»	»	»	»	»	»	»
Squampio	Roverè Veronese	847	P	5,4	11,5	4,5	—	—	—	—	—	—	—	—	—	—	—	—	—	—	—	—	—	—	—	0,8	18,8	—	9,1	1,6	—	—	8,2	23,2	86,1	8
Chiampo	Campo d'Albero	901	P	7,1	—	2,7	6,0	6,5	—	—	—	—	—	—	—	—	—	—	—	—	—	—	—	—	—	—	25,1	—	13,4	23,2	0,8	—	—	25,3	110,1	8
	Campanella d'Altissimo	720	P	—	—	1,5	0,7	0,8	—	—	—	—	—	—	—	—	—	—	—	—	—	—	—	—	—	1,2	21,2	—	21,4	—	15,5	5,0	—	—	67,8	6
	CHIAMPO	280	Pr	—	5,3	4,8	1,4	—	—	—	—	—	—	—	—	—	—	—	—	—	—	—	—	—	—	3,2	10,4	—	15,8	14,6	—	—	6,8	24,6	86,9	9

PIANURA FRA BRENTA E ADIGE

Bacchiglione Gorzone	Camisano	24	P	—	6,2	1,0	—	—	—	—	—	—	—	—	—	—	—	—	—	—	—	—	—	—	—	—	5,0	—	2,6	7,6	—	—	2,5	2,6	27,5	7
	PADOVA	12	Pr	2,8	8,8	0,6	3,6	—	—	—	—	—	—	—	—	—	—	—	—	—	—	0,6	—	—	—	—	5,2	—	10,0	5,8	—	20,8	9,4	—	67,6	8
	Saonara	10	P	2,3	7,1	1,1	—	—	—	—	—	—	—	—	—	—	—	—	—	—	—	—	—	—	—	—	5,0	—	7,6	0,7	—	—	7,6	20,7	52,1	7

Bacino secondario	Stazione	Quota sul mare metri	Tipo dello strumento	1	2	3	4	5	6	7	8	9	10	11	12	13	14	15	16	17	18	19	20	21	22	23	24	25	26	27	28	29	30	31	Totale mensile	Numero dei giorni piovosi
	(segue)																																			
Brenta-Bacch.	PIOVE DI SACCO	7	Pr	2,2	10,0	0,6	—	—	—	—	—	—	—	—	—	—	—	—	—	—	—	—	—	—	—	—	3,2	—	5,4	0,4	—	—	5,2	40,2	67,2	6
	BOVOLENTA	7	Pr	—	5,6	0,8	—	—	—	—	—	—	—	—	—	—	—	—	—	—	—	—	—	—	—	—	—	—	4,8[a]	—	—	—	3,5[a]	29,5[a]	44,2	4
	S. MARGH. DI CODEVIGO	4	Pr	5,4	7,0	0,2	—	—	—	—	—	—	—	—	—	—	—	—	—	—	—	—	—	—	—	—	2,4	—	2,6	—	—	3,1[a]	—	45,3[a]	66,0	6
Bacchiglione-Gorzone	COLLE VENDA	580	Pr	4,2	12,8	1,2	—	—	—	—	—	—	—	—	—	—	—	—	—	—	—	0,2	—	—	—	—	7,6	—	1,6	—	—	—	12,6	15,8	56,0	7
	ZOVENCEDO	280	Pr	0,4	2,6	1,9	—	0,4	0,2	—	—	—	—	—	—	—	—	—	—	—	—	—	—	—	—	—	3,2	—	7,2	3,2	—	—	2,4	3,0	24,2	7
	CAL DI GUA'	60	Pr	6,4[a]	2,6[a]	3,3[a]	0,8[a]	0,9[a]	—	—	—	—	—	—	—	—	—	—	—	—	—	—	—	—	—	—	12,5[a]	—	17,2[a]	1,6[a]	—	—	2,1[a]	6,8[a]	54,2	8
	Longare	29	P	—	12,5	1,0	—	—	—	—	—	—	—	—	—	—	—	—	—	—	—	—	—	—	—	—	6,0	—	14,8	—	—	—	2,1	2,6	39,0	6
	COLOGNA VENETA	24	Pr	—	2,6	2,6	—	0,2	—	—	—	—	—	—	—	—	—	—	—	—	—	1,4	—	—	—	—	—	—	8,0	0,2	—	—	9,0	2,2	26,2	6
	Montegaldella	23	P	»	»	»	»	»	»	»	»	»	»	»	»	»	»	»	»	»	»	»	»	»	»	»	»	»	»	»	»	»	»	»	»	»
	Noventa Vicentina	16	P	—	8,1	—	—	—	—	—	—	—	—	—	—	—	—	—	—	—	—	—	—	—	—	—	6,0	—	5,7	—	—	—	30,0	9,3	59,1	5
Bacchiglioni-Gorzone-Adige	Montagnana	14	P	0,6	3,8	0,4	—	—	—	—	—	—	—	—	—	—	—	—	—	—	—	5,8	—	—	—	—	4,2	—	6,9	—	—	11,6	17,2	16,7	67,2	7
	Este	13	P	2,2	10,6	0,6	—	—	—	—	—	—	—	—	—	—	—	—	—	—	—	—	—	—	—	—	2,0	—	1,0	—	—	—	19,5	11,0	46,9	6
	Battaglia Terme	11	P	2,8	—	—	—	—	—	—	—	—	—	—	—	—	—	—	—	—	—	—	—	—	—	—	4,1	—	7,2	—	—	—	9,6	9,8	33,5	5
	Casal Ser Ugo	8	P	—	7,5	—	—	—	—	—	—	—	—	—	—	—	—	—	—	—	—	—	—	—	—	—	3,5	—	5,2	1,0	—	—	6,1	33,1	48,9	6
	Bagnoli di Sopra	6	P	6,2	5,8	—	—	—	—	—	—	—	—	—	—	—	—	—	—	—	—	—	—	—	—	—	2,1	—	4,0	—	—	—	0,5	34,8	43,1	5
	Cona	4	P	—	8,9	—	—	—	—	—	—	—	—	—	—	—	—	—	—	—	—	—	—	—	—	—	5,0	—	3,4	—	—	—	2,5	11,0	30,8	5
	Albaredo d'Adige	24	P	—	6,1	—	—	—	—	—	—	—	—	—	—	—	—	—	—	—	—	4,3	—	—	—	—	2,4	3,2	—	—	—	—	—	—	16,0	4
	Stanghella	7	P	—	—	—	—	—	—	—	—	—	—	—	—	—	—	—	—	—	—	—	—	1,5	—	—	1,8	—	2,5	5,2	—	—	4,7	15,6	41,3	6
	CAVANELLA MOTTE	1	Pr	4,4	4,4	1,4	—	—	—	0,2	—	—	—	0,2	—	—	—	—	—	—	—	—	—	—	—	—	1,0	—	1,8	5,8	—	0,2	—	12,2	31,6	7

PIANURA FRA ADIGE E PO

Bacino secondario	Stazione	Quota sul mare metri	Tipo dello strumento	1	2	3	4	5	6	7	8	9	10	11	12	13	14	15	16	17	18	19	20	21	22	23	24	25	26	27	28	29	30	31	Totale mensile	Numero dei giorni piovosi
Adige-Tartaro	Villafranca Veronese	54	P	—	3,0	—	—	—	—	—	—	—	—	—	—	—	—	—	—	—	—	—	—	—	—	5,0	—	—	10,0	—	—	—	4,0	—	22,0	4
	Ca' di David	49	P	—	3,7	—	0,3	—	—	—	—	—	—	—	—	—	—	—	—	—	—	—	—	—	—	—	7,7	—	9,1	—	—	—	4,1	20,2	45,1	5
	Bovolone	24	P	0,5	7,0	0,7	—	—	—	—	—	—	—	—	—	—	—	—	—	—	—	—	—	—	—	—	4,3	—	14,7	—	—	—	4,2	9,7	41,1	5
	TORRETTA VENETA	10	Pr	—	—	—	—	—	—	—	—	—	—	—	—	—	—	—	—	—	—	—	—	—	0,2[a]	0,1[a]	—	0,2[a]	—	—	—	16,5	—	11,5	28,5	2
	BOTTI BARBARIGHE	7	Pr	9,0[a]	8,6[a]	—	—	—	—	—	—	—	—	—	—	—	—	—	—	—	—	—	—	—	—	—	1,2	—	1,6	0,2	—	—	0,6	13,0	34,2	5
	ROVIGO	7	Pr	»	»	»	»	»	»	»	»	»	»	»	»	»	»	»	»	»	»	»	»	»	»	»	»	»	»	»	»	»	»	»	»	»
	S. Martino di Venezze	6	P	4,0	4,9	—	—	—	—	—	—	—	—	—	—	—	—	—	—	—	—	—	—	—	—	—	1,6	—	2,8	—	—	—	0,5	10,0	23,8	5
	Pizzon	6	P	13,0	1,7	—	—	—	—	—	—	—	—	—	—	—	—	—	—	—	—	—	—	—	—	—	0,8	0,6	—	—	—	—	—	14,6	30,6	3
Tartaro-Canal Bianco-Po	Castelnuovo Veronese	130	P	—	4,3	2,7	—	1,2	—	—	—	—	—	—	—	—	—	—	—	—	—	—	—	—	—	—	4,5	—	6,1	—	—	—	2,6	2,1	23,5	6
	Roverbella	42	P	—	6,5	—	—	—	—	—	—	—	—	—	—	—	—	—	—	—	—	—	—	—	—	—	5,3	—	10,5	—	—	—	—	—	22,3	3
	NOGAROLE ROCCA	36	Pr	—	6,8	0,8	—	0,6	—	—	—	—	—	—	—	—	—	—	—	—	—	—	—	—	—	0,2	5,4	—	2,6	4,2	—	—	3,4	1,0	25,7	6
	Castel d'Ario	24	P	3,2	2,2	—	—	—	—	—	—	—	—	—	—	—	—	—	—	—	—	—	—	—	—	—	2,0	—	10,0	—	—	—	—	5,8	23,2	5
	Governolo	16	P	3,1	2,5	—	—	0,2	—	—	—	—	—	—	—	—	—	—	—	—	—	—	—	—	—	—	0,7	—	2,5	—	2,4	—	2,5	0,2	14,1	5
	Castiglia	13	P	6,2	2,8	3,6	—	—	—	—	—	—	—	—	—	—	—	—	—	—	—	—	—	—	—	—	1,6	—	4,7	—	—	—	13,6	3,8	36,3	7
	Castelmassa	12	P	—	—	7,2	—	—	—	—	—	—	—	—	—	—	—	—	—	—	—	—	—	—	—	—	1,1	—	2,6	—	—	—	1,3	4,1	16,3	5
	Fiesso Umbertiano	9	P	4,2	3,0	—	—	—	—	—	—	—	—	—	—	—	—	—	—	—	—	—	—	—	—	—	—	—	2,0	—	—	—	—	11,0	20,2	4
	Isola del Mezzano	3	P	16,5	4,0	—	—	—	—	—	—	—	—	—	—	—	—	—	—	—	—	—	—	—	—	—	0,9	—	44,0	—	—	—	4,2	22,2	52,2	5
	MOTTA DI LAMA	3	Pr	6,2	7,0	0,6	—	—	—	—	—	—	—	—	—	—	—	—	—	—	—	—	—	—	—	—	0,8	—	4,2	1,0	—	—	0,8	10,2	30,8	5
	CROCE DI BARICETTA	3	Pr	5,4	4,8	0,4	—	—	—	—	—	—	—	—	—	—	—	—	—	—	—	—	—	—	—	—	0,6	—	1,2	0,6	—	—	0,8	22,8	36,6	4
	Ca' Cappellino	2	P	2,5	7,0	—	—	—	—	—	—	—	—	—	—	—	—	—	—	—	—	—	—	—	—	—	—	—	—	—	—	—	—	30,2	39,7	3
	Sadocca (Idrovora)	1	P	3,2	—	—	—	—	—	—	—	—	—	—	—	—	—	—	—	—	—	—	—	—	—	—	—	—	0,5	—	—	—	—	27,6	31,3	2
	CA' MELLO (Idrovora)	1	Pr	1,0	21,4	0,6	—	—	—	—	—	—	0,2	—	0,2	—	—	—	—	—	—	—	—	—	—	—	0,4	—	3,8	1,4	—	—	0,2[a]	12,5[a]	41,7	5

Corso d'acqua	Stazione	Tipo dello strumento	1	2	3	4	5	6	7	8	9	10	11	12	13	14	15	16	17	18	19	20	21	22	23	24	25	26	27	28	29	30	31	Media mensile	Ore di osservazione
	DAL PIUGA ALL'ISONZO																																		
Piuca	Prestrano	I	»	»	»	»	»	»	»	»	»	»	»	»	»	»	»	»	»	»	»	»	»	»	»	»	»	»	»	»	»	»	»	»	»
Arza	Ponte di Barbana *	I	85	100	100	70	50	50	95	60	60	70	70	80	80	85	85	80	80	80	80	80	85	85	85	85	90	90	90	90	90	95	95	81	7
Quisio	Pinguente	I	20	12	10	10	10	10	10	10	10	10	10	10	10	10	10	10	10	10	10	10	10	10	8	8	8	8	8	8	8	8	8	10	7
	Levade	I	316	402	468	452	430	410	348	302	255	234	224	208	200	180	162	136	135	134	134	134	133	132	131	131	130	130	130	129	129	128	128	216	8
Bottonaga	Ponte S. Lazzaro	I	162	160	155	152	147	140	138	137	135	135	135	135	134	134	133	133	132	131	131	131	131	130	130	130	130	130	130	130	130	130	130	136	8
	ISONZO																																		
Isonzo	Log	I	137	136	136	137	137	136	136	135	134	133	133	132	132	131	131	130	130	129	128	130	135	150	140	137	135	130	128	125	124	122	121	133	12
	Caporetto (a valle)	I	65	55	42	35	30	45	50	54	52	50	48	47	45	44	42	40	39	37	36	40	38	36	52	58	45	41	38	35	33	30	28	43	8
Idria	Idria Inferiore	I	96	160	88	66	52	40	36	30	24	20	18	16	15	15	20	18	13	12	11	10	10	9	9	16	10	12	40	24	18	16	22	31	9
	Tribussa Inferiore	I	145	226	156	129	116	102	100	98	99	97	94	91	89	88	94	89	88	87	86	86	85	83	81	81	89	87	112	91	87	84	89	100	8
Baccia	BACCIA DI MODREA	I	67	74	60	53	50	48	48	44	44	41	40	40	38	38	36	36	35	34	34	34	32	36	39	41	40	52	40	38	36	36	40	43	12
Vipacco	Vipacco	I	129	81	37	34	33	33	33	28	28	28	25	25	25	24	24	24	24	24	24	24	24	24	24	28	25	28	28	28	28	28	28	32	12
	MONTESPINO	I	160	90	45	40	40	38	38	35	35	35	30	30	30	27	27	27	27	25	25	25	27	27	27	35	30	28	28	28	26	26	28	37	12
	Rubbia *	I	»	»	»	»	»	»	»	»	»	»	»	»	»	»	»	»	»	»	»	»	»	»	»	»	»	»	»	»	»	»	»	»	»
Torre	Tarcento	I	55	60	54	54	54	50	48	44	43	42	42	42	40	40	40	40	40	38	38	38	38	36	40	44	39	46	42	42	38	38	38	43	12
Natisone	Cividale	I	116	100	94	82	76	70	66	64	58	54	48	46	44	40	40	44	48	56	72	80	74	70	70	62	60	56	52	50	50	48	48	63	13
	DRAVA																																		
Drava	Vereciaco	I	4	4	4	6	6	6	7	6	2	2	2	2	2	2	2	2	2	2	9	10	12	13	10	9	9	9	10	9	9	10	10	6	8
	CORSI D'ACQUA MINORI FRA ISONZO-TAGLIAMENTO																																		
Turgnano	Muzzana	I	65	64	64	65	65	67	66	67	67	67	66	66	66	67	67	66	66	67	67	67	69	69	69	68	68	69	69	69	69	70	71	67	12
Stella	Sterpo	I	45	48	46	46	47	47	46	46	45	45	45	45	44	44	44	43	43	43	49	50	49	48	48	47	46	49	48	45	50	48	51	46	8
	Fornaci-Anzil	I	109	87	101	93	86	85	85	85	85	85	94	88	85	95	84	84	84	83	83	84	94	85	85	85	86	86	86	87	98	89	111	89	7
	Flambruzzo	I	66	63	63	63	60	60	60	59	59	59	58	58	58	57	57	57	57	57	57	60	58	58	58	58	58	57	57	57	57	57	57	59	12
	Casale Sacile	I	70	80	72	71	70	70	70	69	70	70	70	69	68	67	67	66	66	65	65	64	66	67	70	72	71	73	75	73	72	72	72	70	12
Torsa	Torsa	I	40	40	39	39	40	41	42	41	40	39	40	39	38	38	40	41	42	40	40	36	35	35	35	34	34	33	33	36	34	35	34	38	8
	Casale Gambellini	I	49	37	35	32	28	26	20	24	23	22	21	21	20	20	20	20	20	20	19	19	19	20	20	22	22	26	29	26	28	25	24	24	12
Stella	PRECENICCO °	I	40	45	45	33	45	51	71	78	80	90	41	22	25	24	23	24	32	37	56	55	80	79	77	76	98	97	116	78	91	87	74	60	varia
	STERPO DEL MORO °	I	193	186	179	117	163	162	153	164	173	198	208	217	210	204	200	188	186	180	168	170	174	174	197	206	214	243	236	220	218	224	226	194	12
	TAGLIAMENTO																																		
Tagliamento	Ponte Fasni	I	31	32	32	31	30	31	31	32	32	32	32	32	32	32	32	32	32	31	31	31	31	31	30	30	30	31	31	30	30	30	30	31	12
Gial	alla confluenza	I	31	31	31	31	30	31	33	34	35	35	34	33	32	32	32	32	32	37	37	37	37	36	36	35	35	35	35	35	35	35	35	34	12

MAGGIO 1945

Corso d'acqua	Stazione	Tipo dello strumento	1	2	3	4	5	6	7	8	9	10	11	12	13	14	15	16	17	18	19	20	21	22	23	24	25	26	27	28	29	30	31	Media mensile	Cm. dall'osservazione
	(segue)																																		
Tagliamento	PONTE SACROVIT	I	28	28	28	28	28	28	28	26	26	26	29	29	30	30	30	30	34	34	34	32	29	29	29	25	25	22	19	19	19	17	17	27	varia
	CASALE D'AVARIIS	I	48	57	53	50	47	45	54	57	58	56	57	54	52	54	53	51	50	62	50	49	44	47	48	50	48	63	54	50	48	47	47	51	9
Lumiei	LA MAINA (Briglia superiore)	I	12	12	10	11	10	10	10	9	9	10	10	10	10	10	10	9	9	9	9	9	7	7	6	6	6	6	6	4	4	4	3	8	12
	PLAN DAL SAC (Ampezzo)	I	74	78	76	74	73	75	80	83	83	83	84	85	85	83	84	83	88	84	83	80	80	80	76	80	75	75	70	68	68	66	66	78	varia
Fiumeina	Entrampo	I	59	60	61	65	69	70	65	63	61	62	61	62	62	61	61	60	60	64	62	61	60	60	60	61	60	60	60	59	59	59	59	61	varia
But	S. Nicolò	I	51	51	60	60	59	59	57	57	56	56	56	56	56	56	55	55	53	53	53	52	52	51	50	50	50	50	49	49	48	48	48	53	13
Chiarsò	Ponte Lovea	I	55	58	55	53	52	47	50	53	55	57	59	62	62	63	60	58	57	55	54	53	52	52	51	51	54	58	60	61	59	60	59	56	12
Fella	Malborghetto	I	124	123	122	122	121	120	120	120	120	120	120	120	120	119	119	119	118	118	118	117	117	117	120	125	130	130	128	126	126	125	125	122	10
Pontebbana	Pontebba	I	59	58	57	57	56	56	55	55	56	56	56	55	55	54	54	53	53	53	54	55	55	68	76	70	68	67	64	62	60	58	56	58	12
Dogna	Dogna (a monte)	I	30	45	20	13	10	7	6	6	5	5	5	4	4	4	25	15	10	15	10	8	8	9	10	45	28	22	18	15	10	8	7	14	8
Fella	DOGNA	I	6	16	14	9	5	10	12	15	13	11	10	9	9	8	8	6	6	6	5	5	4	4	27	20	16	11	17	7	5	4	4	10	8
Raccolana	CHIUSAFORTE (Piza d. Soga)	I	35	42	34	32	32	31	31	32	32	32	32	32	32	32	33	33	32	32	31	32	33	32	31	31	32	33	33	32	31	31	31	32	15
Resia	Resiutta	I	62	61	60	59	58	58	57	56	56	55	55	56	54	53	56	56	60	58	56	55	54	54	60	80	74	72	70	69	66	64	63	60	9
Fella	Moggio Udinese	I	140	140	138	138	138	138	138	138	138	141	141	145	144	144	141	134	134	138	138	140	140	153	151	151	148	145	145	148	145	143	143	142	12
Tagliamento	Pioverno	I	95	95	95	96	96	96	97	96	96	96	95	96	99	99	97	97	97	97	96	99	97	88	88	88	88	88	88	86	86	86	82	93	7
	VENZONE	I	150	149	148	147	145	144	144	143	142	141	140	139	139	138	138	137	137	137	138	139	142	146	146	146	145	145	144	144	143	143	143	143	8
Lago di Cavazzo	Interneppo	I	»	»	»	»	»	»	»	»	»	»	»	»	»	»	»	»	»	»	»	»	»	»	»	»	»	»	»	»	»	»	»	»	»
Tagliamento	Fraforeano	I	62	130	108	91	86	68	65	61	58	57	57	56	56	52	52	51	48	46	46	45	45	47	46	84	91	88	85	81	73	69	66	67	9

LIVENZA

Corso d'acqua	Stazione	Tipo dello strumento	1	2	3	4	5	6	7	8	9	10	11	12	13	14	15	16	17	18	19	20	21	22	23	24	25	26	27	28	29	30	31	Media mensile	Cm. dall'osservazione
Sorgenti Gorgazzo	Gorgazzo	I	74	90	87	84	81	79	78	77	75	74	73	72	72	72	71	71	70	70	70	70	69	69	69	70	71	71	71	73	72	72	72	74	9
Livenza	FIASCHETTI DI CANEVA *	Ir	250	286	269	260	250	256	254	255	252	249	248	247	247	246	245	245	244	243	243	241	242	243	242	244	243	252	249	250	247	248	251	250	12
Meschio	Schiavoi *	I	94	93	93	92	92	91	91	90	90	90	89	88	87	86	86	85	84	83	82	81	80	79	78	90	88	87	85	84	84	83	83	87	12
Livenza	S. Cassiano *	I	104	100	114	108	104	100	96	94	96	90	94	98	98	100	102	104	112	106	108	104	100	102	96	98	100	100	90	86	84	90	102	99	12
Meduna	PONTE NAVARONS	I	80	85	90	100	90	89	83	82	82	82	83	83	82	80	80	80	83	84	84	85	85	83	83	81	79	78	78	78	79	79	79	83	varia
Cellina	Stich *	I	59	59	59	59	59	59	59	59	59	60	60	62	65	74	70	66	66	66	65	64	62	60	63	63	64	63	60	59	59	60	60	64	varia
Settimana	Stalli Nucci *	I	39	39	38	38	39	40	44	48	48	48	49	49	49	55	52	50	46	46	46	45	45	45	46	46	47	47	47	46	45	45	45	46	varia
Cimolianа	CIMOLAIS	Ir	78	78	78	78	78	78	80	80	80	80	80	80	83	83	83	85	85	85	85	85	85	85	85	85	86	86	86	86	86	86	86	83	varia
Cellina	MEZZOCANALE *	Ir	53	53	53	53	53	54	54	54	55	55	55	56	56	56	56	56	56	57	57	57	57	57	58	58	59	58	57	56	56	56	55	56	varia
	Diga Cellina	I	»	»	»	»	»	»	»	»	»	»	»	»	»	»	»	»	»	»	»	»	»	»	»	»	»	»	»	»	»	»	»	»	»
Meduna	Visinale *	I	14	22	15	20	18	19	20	22	24	20	19	17	15	17	21	22	19	17	18	20	21	19	18	16	15	18	20	22	25	24	26	19	12
Livenza	Meduna di Livenza *	I	8	18	30	20	10	4	8	12	20	28	36	44	44	50	48	38	44	50	54	56	48	50	44	48	46	54	58	54	48	46	46	32	12
	Motta di Livenza *	I	42	38	35	34	48	40	45	58	60	60	65	70	85	87	75	78	80	82	80	85	90	85	85	85	85	82	60	72	64	52	48	66	8

Corso d'acqua	Stazione	Tipo dello strumento	1	2	3	4	5	6	7	8	9	10	11	12	13	14	15	16	17	18	19	20	21	22	23	24	25	26	27	28	29	30	31	Media mensile	Ore dell'osservazione
	PIAVE																																		
Piave	Ponte Cordevole	I	73	73	72	76	80	83	83	82	83	82	82	82	81	82	80	80	86	84	82	80	79	79	80	81	85	80	78	76	76	76	75	80	varia
Sitrela	Cima Canale	I	20	20	20	20	21	21	21	21	24	28	32	34	34	34	34	30	28	26	30	30	28	30	28	28	27	36	28	27	28	26	27	27	varia
Piave	PRESENAIO (Ponte)	Ir	60	59	60	60	56	58	60	72	75	75	80	80	78	78	73	73	71	75	76	72	71	71	71	73	67	79	73	67	65	64	67	70	varia
Frisone	Campolongo (P.te Maserà)	I	11	12	10	10	10	10	10	9	9	8	10	11	13	14	14	13	14	14	13	13	13	13	14	14	14	14	12	14	13	13	12	12	varia
Padola	Ponte Padola	I	18	17	17	16	16	17	25	22	23	23	27	26	26	25	25	25	25	24	24	23	22	22	23	26	22	21	23	22	21	21	21	22	varia
Digon	Volta di Tamber	I	24	24	24	24	26	26	26	28	28	26	28	28	30	30	30	28	28	28	28	27	27	28	27	26	26	27	24	24	20	18	[19]	26	12
Piave	PONTE DELLA LASTA	Ir	33	33	33	35	35	38	40	43	44	48	50	50	50	50	50	46	46	45	45	45	44	43	43	44	44	42	40	38	38	37	37	42	12
Ansiei	AURONZO	Ir	50	50	50	49	48	49	52	52	52	53	54	55	56	56	55	55	56	56	56	56	55	56	56	56	54	58	55	53	52	52	53	54	12
Piave	LOZZO DI CADORE *	Ir	89	32	63	46	100	35	74	77	77	78	83	83	82	89	87	86	80	90	90	120	130	132	137	142	137	146	134	130	118	119	120	97	12
Boite	Podestagno	I	30	34	34	31	30	30	33	40	45	53	73	75	80	80	77	77	77	81	81	70	65	65	63	54	46	46	50	50	47	47	49	55	11
	VODO DI CADORE	Ir	58	58	57	56	55	58	66	70	71	75	83	87	89	89	89	88	87	87	84	80	78	79	74	74	70	75	71	68	66	65	72	74	12
Piave	PERAROLO *	Ir	91	80	75	68	53	53	77	85	86	90	97	99	99	104	102	101	99	101	96	98	94	96	95	98	88	103	98	98	92	85	92	90	12
Vajont	ERTO (Caldeia)	Ir	36	42	41	40	40	40	41	41	41	41	41	40	40	35	35	34	34	33	33	33	33	34	31	44	39	40	38	45	44	44	44	39	12
Maè	MUDA MAÈ (Longarone)	Ir	55	62	60	54	50	56	66	70	70	72	74	74	73	73	70	68	67	64	63	59	56	58	56	74	58	75	64	56	54	52	58	63	12
Piave	PONTE NELLE ALPI *	Ir	»	85	36	30	29	28	30	38	36	34	25	16	17	104	48	72	107	96	78	72	68	74	88	86	80	74	108	89	58	59	95	»	12
	Belluno *	I	»	»	»	»	»	»	»	»	»	»	37	35	12	35	26	6	10	13	20	15	5	7	17	12	3	26	12	4	5	6	20	»	12
Cordevole	Digonera	I	26	32	36	38	36	35	33	34	35	38	38	39	40	40	39	39	40	39	38	37	35	34	32	31	30	29	29	28	28	28	31	34	varia
Pettorina	Malga Clapela	I	16	16	16	16	16	16	16	16	17	18	19	21	23	24	24	23	25	25	25	26	25	25	25	25	25	25	25	24	24	24	24	22	8
Fiorentina	Pezzeghì	I	33	34	37	39	43	46	44	42	41	40	38	37	35	32	31	30	28	27	26	25	25	24	23	23	23	22	22	21	21	20	21	31	varia
Cordevole	Caprile	I	52	55	57	60	64	67	66	65	63	61	60	57	56	55	57	59	58	58	58	57	55	54	54	53	53	52	51	51	50	50	53	57	12
	MAS *	Ir	47	50	46	46	44	45	52	60	64	66	76	76	78	74	74	72	72	72	70	64	66	68	82	76	76	88	71	84	70	66	80	67	12
Mis	CAMOLINO	Ir	15	18	17	15	14	14	16	19	18	18	18	18	17	17	16	14	15	14	14	13	12	11	10	18	12	14	13	14	12	12	14	15	12
Piave	SEGUSINO *	Ir	144	160	131	122	119	119	124	126	126	126	130	136	134	164	163	140	159	150	147	144	141	139	148	146	142	138	160	141	130	135	150	140	12
	NERVESA DELLA BATTAGLIA	Ir	79	89	68	59	55	54	57	58	58	58	59	62	61	87	89	64	82	79	71	70	70	67	73	76	73	78	83	70	60	63	72	69	12
	CORSI D'ACQUA MINORI FRA TAGLIAMENTO E PIAVE																																		
Malgher	CORBOLONE *	Ir	142	170	146	140	138	138	132	132	134	132	132	130	130	128	130	134	130	126	126	112	130	130	132	133	132	132	132	125	121	118	122	132	12
	BRENTA																																		
Lago di Caldonazzo	TENNA	Ir	67	68	68	68	67	67	65	65	65	65	64	64	64	63	63	63	62	62	61	61	60	59	59	60	60	63	63	63	63	63	63	63	12
Lago di Levico	LEVICO	Ir	98	99	99	99	98	98	98	97	97	97	97	96	96	96	95	95	94	94	94	93	93	93	94	94	95	94	94	94	94	94	94	96	12
Brenta	LEVICO-CERVIA	Ir	34	34	34	34	33	33	33	34	34	34	34	33	33	33	32	31	31	36	36	34	33	32	33	34	32	32	32	32	32	35	34	33	12
	Ospedaletto	I	29	29	29	29	29	30	30	31	31	32	34	36	38	41	42	41	40	39	38	37	34	32	31	32	32	32	31	31	31	30	30	33	12

Corso d'acqua	Stazione	Tipo della strumento	1	2	3	4	5	6	7	8	9	10	11	12	13	14	15	16	17	18	19	20	21	22	23	24	25	26	27	28	29	30	31	Media mensile	Ore delle osservazioni
	(segue)																																		
Cismon	Ponte S. Silvestro	I	55	55	55	55	55	55	56	56	55	55	55	55	55	55	55	55	55	55	54	54	53	54	55	55	55	55	54	54	55	56	56	55	12
Brenta	SARSON DI BASSANO	Ir	»	»	»	»	»	»	»	»	»	»	»	»	»	»	»	»	»	»	»	»	»	»	»	»	»	»	»	»	»	»	»	»	»
	Bassano del Grappa	I	73	73	73	75	75	75	72	70	67	67	67	65	65	65	65	63	70	78	78	78	76	76	76	85	85	90	90	90	85	83	80	75	9
	Ponte della Friola	I	47	40	30	25	27	32	35	40	36	32	30	30	32	35	30	35	37	44	40	37	36	38	40	45	62	60	45	42	39	38	35	38	12
	LIMENA	Ir	$\overline{19}$	$\overline{14}$	$\overline{10}$	$\overline{8}$	25	60	58	58	59	56	60	57	54	57	56	$\overline{37}$	$\overline{39}$	$\overline{11}$	$\overline{108}$	$\overline{105}$	$\overline{106}$	$\overline{122}$	$\overline{90}$	$\overline{44}$	$\overline{17}$	$\overline{20}$	$\overline{6}$	$\overline{2}$	$\overline{16}$	$\overline{18}$	$\overline{9}$	$\overline{3}$	12
Musera dei Sassi	Ponte Penniello *	I	115	113	118	122	110	110	108	105	105	107	107	105	105	108	105	103	107	104	104	104	107	110	108	105	103	110	127	142	119	116	119	111	12
CORSI D'ACQUA MINORI FRA PIAVE E BRENTA																																			
Sile	CASIER *	Ir	27	33	35	28	36	30	25	28	29	30	25	27	28	27	26	25	25	20	20	20	27	29	26	42	37	49	49	45	41	49	51	32	12
	Musestre *	I	55	55	52	51	52	48	53	52	60	63	62	59	54	46	49	46	47	48	48	59	62	69	67	80	68	88	84	73	62	73	74	60	12
	Trepalade *	I	103	104	102	101	100	98	96	92	90	88	85	81	80	82	85	90	92	93	93	95	97	100	103	105	108	110	111	115	117	118	120	99	12
Zero	Mogliano Veneto (Villa Antonina)*	I	91	90	94	95	90	80	82	80	78	76	74	70	65	60	50	50	48	40	40	45	42	40	30	25	30	30	35	35	50	54	60	59	13
Marzenego	Venezia-Zelarino *	I	79	84	69	56	64	71	78	54	65	72	66	60	71	57	52	61	73	56	59	45	53	59	56	67	61	53	58	55	60	49	46	62	varia
BACCHIGLIONE																																			
Bacchiglione	VICENZA (Ponte degli Angeli)	Ir	54	56	54	55	54	54	53	54	54	54	53	52	50	49	48	47	46	42	44	45	44	44	45	48	45	42	42	44	44	46	44	49	12
Astico	Seghe di Velo	I	$\overline{25}$	$\overline{25}$	$\overline{25}$	$\overline{20}$	$\overline{20}$	$\overline{20}$	$\overline{20}$	$\overline{20}$	$\overline{20}$	$\overline{20}$	$\overline{25}$	$\overline{25}$	$\overline{25}$	$\overline{25}$	$\overline{25}$	$\overline{25}$	$\overline{25}$	$\overline{25}$	$\overline{25}$	$\overline{25}$	$\overline{25}$	$\overline{25}$	$\overline{25}$	$\overline{25}$	$\overline{25}$	$\overline{25}$	$\overline{25}$	$\overline{25}$	$\overline{25}$	$\overline{25}$	$\overline{25}$	$\overline{23}$	12
Tesina Vicentino	Bolzano Vicentino *	I	$\overline{50}$	$\overline{50}$	$\overline{50}$	$\overline{50}$	$\overline{50}$	$\overline{50}$	$\overline{50}$	$\overline{50}$	$\overline{50}$	$\overline{50}$	$\overline{50}$	$\overline{50}$	$\overline{50}$	$\overline{50}$	$\overline{50}$	$\overline{50}$	$\overline{50}$	$\overline{50}$	$\overline{50}$	$\overline{50}$	$\overline{50}$	$\overline{50}$	$\overline{50}$	$\overline{50}$	$\overline{46}$	$\overline{46}$	$\overline{44}$	$\overline{44}$	$\overline{48}$	$\overline{48}$	$\overline{48}$	$\overline{49}$	12
Bacchiglione	Longare *	I	72	69	80	78	3	69	4	7	54	48	47	45	59	48	47	46	43	40	40	$\overline{30}$	36	35	36	48	40	50	51	50	44	41	64	42	12
	MONTEGALDELLA *	Ir	»	»	»	»	»	»	38	50	42	39	42	42	30	38	25	27	25	26	25	21	28	26	22	35	31	31	42	30	32	31	33	»	12
	S. Marco *	I	$\overline{257}$	$\overline{254}$	$\overline{256}$	$\overline{262}$	$\overline{264}$	$\overline{263}$	$\overline{271}$	$\overline{276}$	$\overline{271}$	$\overline{269}$	$\overline{274}$	$\overline{270}$	$\overline{267}$	$\overline{273}$	$\overline{276}$	$\overline{279}$	$\overline{270}$	$\overline{278}$	$\overline{277}$	$\overline{280}$	$\overline{264}$	$\overline{279}$	$\overline{277}$	$\overline{274}$	$\overline{279}$	$\overline{275}$	$\overline{269}$	$\overline{274}$	$\overline{190}$	$\overline{197}$	$\overline{199}$	$\overline{261}$	12
Tesina	Ponte Pedagni (Veggiano)	I	98	89	91	96	80	77	75	79	81	85	89	92	88	84	79	75	73	71	70	79	72	73	74	99	94	107	109	106	100	93	90	86	12
Canale Brentella	Brentelle di Sotto *	I	149	136	141	124	126	131	86	89	70	59	40	88	137	90	51	30	30	83	143	110	108	122	126	130	119	123	149	155	154	132	151	109	12
Bacchiglione	Bassanello *	I	128	121	119	122	120	18	15	19	8	30	100	65	80	74	82	87	91	35	7	37	$\overline{250}$	$\overline{148}$	$\overline{147}$	$\overline{147}$	$\overline{146}$	$\overline{147}$	$\overline{147}$	$\overline{149}$	$\overline{147}$	$\overline{148}$	$\overline{150}$	$\overline{9}$	12
Canale di Pontelongo	Bovolenta *	I	60	81	90	67	51	57	60	47	35	24	15	18	10	$\overline{3}$	20	22	12	0	25	14	8	12	8	15	28	21	25	16	28	18	»	»	12
	Pontelongo *	I	40	60	70	55	40	45	45	35	25	15	10	17	10	0	20	15	20	30	25	10	5	12	$\overline{2}$	25	18	14	20	13	35	20	14	25	12
Canale Bisatto	Bomba *	I	$\overline{52}$	$\overline{50}$	$\overline{49}$	$\overline{48}$	$\overline{46}$	$\overline{47}$	$\overline{47}$	$\overline{45}$	$\overline{45}$	$\overline{38}$	$\overline{82}$	$\overline{91}$	$\overline{94}$	$\overline{93}$	$\overline{95}$	$\overline{96}$	$\overline{98}$	$\overline{102}$	$\overline{104}$	$\overline{103}$	$\overline{105}$	$\overline{107}$	$\overline{109}$	$\overline{108}$	$\overline{108}$	$\overline{109}$	$\overline{109}$	$\overline{112}$	$\overline{114}$	$\overline{114}$	$\overline{125}$	86	12
Canale di Battaglia	Battaglia * (1)	I	—	—	—	—	—	—	—	—	—	—	—	—	—	—	—	—	—	—	—	—	—	—	—	—	—	—	—	—	—	—	—	»	»
AGNO-GUÀ																																			
Agno	RECOARO *	Ir	»	»	»	»	»	»	17	17	17	16	16	12	15	11	12	13	12	16	14	14	10	10	12	15	16	15	12	12	8	7	16	»	12
Guà	PONTE ARZIGNANO	Ir	»	»	»	»	»	»	»	»	»	»	»	»	»	»	»	»	»	»	»	»	»	»	»	»	»	»	»	7	»	»	»	»	»
	Lonigo	I	97	98	97	95	96	96	97	95	91	94	98	97	97	96	95	95	94	94	96	94	99	87	88	90	94	97	96	95	95	96	96	95	12
	COLOGNA VENETA	Ir	$\overline{13}$	$\overline{11}$	$\overline{12}$	$\overline{13}$	$\overline{14}$	$\overline{16}$	$\overline{14}$	$\overline{14}$	$\overline{16}$	$\overline{18}$	$\overline{15}$	$\overline{15}$	$\overline{15}$	$\overline{14}$	$\overline{8}$	$\overline{12}$	$\overline{13}$	$\overline{12}$	$\overline{15}$	$\overline{14}$	$\overline{18}$	$\overline{16}$	$\overline{11}$	$\overline{16}$	$\overline{13}$	$\overline{16}$	$\overline{10}$	$\overline{10}$	$\overline{14}$	$\overline{6}$	$\overline{8}$	$\overline{13}$	12
Frassine	BORGO FRASSINE *	Ir	»	»	»	»	»	»	»	»	»	»	»	»	»	»	»	»	»	»	»	»	»	»	»	»	»	»	»	»	»	»	»	»	»

(1) Canale prosciugato per lavori al sostegno Arco di mezzo, colpito da bombardamento aereo.

MAGGIO 1945

Corso d'acqua	Stazione	Tipo dello strumento	1	2	3	4	5	6	7	8	9	10	11	12	13	14	15	16	17	18	19	20	21	22	23	24	25	26	27	28	29	30	31	Media mensile	Gg. dell'osservazione
	(segue)																																		
Cavo Maestro	Botte di Vighizzolo *	I	23	26	27	28	29	29	30	31	32	33	34	34	36	38	39	42	43	45	46	47	49	51	53	55	56	54	53	51	49	48	46	41	12
Fratta	Valli Mocenigbe	I	239	237	235	233	230	231	227	225	224	222	230	230	229	226	224	221	220	211	203	193	189	182	175	171	162	159	156	154	152	153	150	203	12
Gorzone	Stanghella	I	273	278	280	280	286	286	288	290	289	290	292	299	302	310	310	306	306	308	312	315	315	319	320	320	327	324	322	319	314	312	306	303	12
	Taglio Anguillara	I	346	344	342	340	342	345	348	352	355	357	358	358	359	360	362	364	366	368	369	370	371	372	372	370	365	360	355	358	351	345	340	356	12
	CA' DOLFIN *	Ir	153	165	166	174	163	158	176	170	168	176	174	183	190	197	200	207	216	221	225	229	220	213	198	193	190	187	186	182	185	190	198	189	12
	Mottacuora *	I	85	82	77	73	69	66	62	58	56	52	60	64	70	74	77	79	82	83	91	98	107	120	125	110	100	92	84	80	78	82	87	81	12
	ALTO ADIGE																																		
Solda	Prato allo Stelvio	I	»	»	»	»	»	»	»	»	»	»	»	»	»	»	»	»	»	»	»	»	»	»	»	»	»	»	»	»	»	»	»	»	»
Adige	TEL	I	130	127	128	130	129	128	127	127	125	129	132	141	145	162	165	172	172	182	184	183	180	191	200	194	170	168	172	168	168	171	172	157	12
Passirio	Saltusio	I	27	28	24	21	18	20	25	30	35	36	35	32	35	42	49	55	62	66	58	55	51	105	100	83	72	67	62	57	52	54	59	49	8
Adige	PONTE D'ADIGE	I	147*	150*	149*	149*	149*	148*	148*	154	159	164	179	190	199	192	210*	208*	216*	218*	229*	226*	232	260	236	235	216	210	209	204	213*	211	208	194	12
Isarco	Vipiteno	I	140	145	150	150	150	160	160	164	164	164	164	164	165	167	167	167	170	170	160	160	150	145	140	140	135	130	130	130	125	130	130	151	10
	PRÀ DI SOPRA	Ir	85	85	84	84	85	89	88	92	98	103	111	116	121	123	126	126	128	127	126	124	123	135	125	122	116	114	112	113	113	116	119	111	12
Lago di Braies	Braies	I	120	125	131	138	143	150	157	165	174	180	186	194	200	209	218	228	237	249	259	270	281	294	307	315	324	329	334	339	342	346	350	235	12
Braies	S. Vito in Braies	I	27	27	27	27	27	27	27	27	27	27	28	28	28	28	28	28	28	28	28	28	29	29	29	29	29	29	29	29	29	30	30	28	12
Rienza	Monguelfo (superiore)	I	22	22	22	22	22	22	23	24	24	25	25	25	28	28	28	29	29	29	29	29	29	30	30	30	30	30	33	32	32	32	31	27	8
	Valdaora	I	»	»	»	»	»	»	»	»	»	»	»	»	»	»	»	»	»	»	»	»	»	»	»	»	»	»	»	»	»	»	»	»	»
	Brunico	I	91	92	94	94	96	96	96	97	101	101	102	103	105	105	105	106	106	107	108	108	109	109	109	110	112	112	113	114	115	118	119	105	11-12
Aurino	Stegona	I	104	103	101	101	98	96	106	120	138	146	150	158	162	164	165	166	168	169	171	180	178	174	170	168	167	165	161	160	159	158	158	148	13
Rienza	S. Lorenzo	I	92	93	93	95	96	97	98	100	106	127	151	163	174	173	172	170	168	168	160	154	152	148	145	145	143	140	138	136	135	134	134	135	12-13
Vigilio	Longega	I	34	35	36	35	35	35	34	34	34	34	34	34	34	34	34	34	34	34	34	34	34	35	35	36	35	37	37	36	35	35	36	35	10
Gadera	Mantana	I	69	69	70	70	71	72	74	76	76	81	86	87	83	82	80	80	79	78	77	75	74	73	73	73	72	68	65	63	63	62	62	74	11-13
Rienza	Chienes	I	58	54	54	52	48	44	56	72	94	110	120	140	140	140	140	144	144	148	148	144	140	140	138	130	124	110	106	106	104	102	108	108	8
Rienza	VANDOIES	I	140	143	150	150	155	160	170	170	175	180	180	180	200	210	212	212	208	208	210	210	208	208	205	205	205	205	200	200	200	200	190	189	9
Isarco	BRESSANONE (Ponte Littorio)	Ir	125	125	123	120	116	116	122	130	145	157	175	192	201	214	219	216	222	221	219	209	202	234	195	202	183	184	179	181	181	180	196	177	12
Gardena	Trattoria Prenè (riva sinistra)	I	27	28	28	28	30	32	36	38	38	40	40	40	38	36	35	33	32	32	32	30	28	28	28	28	28	28	28	28	27	26	26	31	12
Talvera	Sarentino	I	20	19	18	17	17	17	20	21	23	26	30	38	40	43	43	40	40	40	39	38	38	50	40	40	38	38	36	36	34	36	38	33	12
	MEDIO E BASSO ADIGE																																		
Adige	BRONZOLO	I	85	85	96	103	88	88	90	90	110	120	129	163	171	175	180	180	178	184	180	175	165	217	170	170	151	145	148	141	138	145	168	143	varia
	Egna	I	162	164	164	158	152	154	162	180	190	208	240	260	272	308	300	300	310	306	300	280	270	286	280	264	252	250	248	246	232	234	252	238	8
Noce	PONTE ROVINA *	I	82	82	85	86	86	87	89	88	87	90	93	93	93	95	92	93	110	112	110	105	95	96	95	90	89	88	86	85	85	84	85	91	8
Rabbi	Pondasio	I	65	68	68	68	68	68	70	70	70	70	70	70	70	70	70	70	70	70	70	70	70	70	70	70	70	70	70	70	70	70	70	70	0

Corso d'acqua	Stazione	Tipo dello strumento	1	2	3	4	5	6	7	8	9	10	11	12	13	14	15	16	17	18	19	20	21	22	23	24	25	26	27	28	29	30	31	Media mensile	Ora delle osservazioni
	(segue)																																		
Noce	DERMULO *	I	[77]	[78]	[79]	[80]	[81]	83	85	85	87	93	93	94	[96]	97	99	99	94	94	93	[95]	98	93	91	89	87	88	88	85	85	89	88	89	12
	Zambana *	I	160	165	170	163	155	160	153	150	165	170	160	155	160	165	175	170	180	183	190	185	180	175	165	170	165	160	155	160	145	140	147	164	8
Avisio	PEZZÈ DI MOENA	Ir	[32]	[32]	31	[31]	32	[31]	30	32	34	37	41	45	47	49	48	48	50	51	52	50	48	50	47	46	44	46	42	42	41	41	46	42	12
	Predazzo (Ponte alla Stazione)	I	18	18	19	19	20	20	20	21	21	22	22	22	23	23	24	24	24	25	25	25	26	26	26	27	27	28	28	28	29	29	29	24	7
Travignolo	SOTTOSASSA	I	[30]	[28]	[26]	[24]	22	[26]	28	35	40	52	63	[60]	55	54	55	53	52	52	54	[46]	41	48	42	39	37	36	36	35	35	37	[37]	41	varia
Avisio	Predazzo (Ponte al Gasso)	I	40	42	42	41	41	41	41	41	39	18	18	16	18	17	17	17	18	18	19	20	20	20	21	25	28	30	31	32	32	34	34	28	10
	Stramentizzo	I	58	56	55	54	53	52	52	60	75	90	94	96	108	98	96	94	93	92	91	90	90	90	89	87	84	81	78	79	80	82	86	80	varia
	LAVIS	I	70	72	75	80	80	75	70	70	70	70	70	65	65	64	64	64	65	65	65	65	65	65	65	65	65	75	76	74	70	70	70	69	12
Adige	TRENTO (Ponte S. Lorenzo)	I	94	90	92	93	97	100	101	104	120	141	175	191	203	215	224	218	214	216	218	222	224	216	209	190	173	167	161	157	154	155	165	165	12
Fersina	Trento (Ponte Cornicchio)	I	37	37	37	37	37	36	36	36	38	41	42	42	43	43	40	37	36	35	34	34	35	36	36	39	39	43	41	39	39	43	46	38	12
Adige	PESCANTINA	Ir	172	169	170	177	180	189	189	168	172	162	147	139	118	112	108	106	105	96	105	112	114	120	96	127	124	143	130	134	144	146	125	139	12
	Verona * (1)	I	80	58	62	80	78	70	60	80	98	62	60	30	28	15	6	8	5	4	10	10	13	20	17	30	30	48	82	46	44	58	28	41	12
Alpone	S. Bonifacio	I	—	—	—	—	—	—	—	—	—	—	—	—	—	—	—	—	—	—	—	—	—	—	—	—	—	—	—	—	—	—	—	»	12
Chiampo	Ponte Marchese	I	—	—	—	—	—	—	—	—	—	—	—	—	—	—	—	—	—	—	—	—	—	—	—	—	—	—	—	—	—	—	—	»	12
Adige	Albaredo d'Adige	I	236	238	242	241	246	237	255	257	230	216	210	184	168	158	148	146	140	140	144	150	160	165	183	164	155	178	183	176	180	185	172	189	12
	Legnago (Porto)	I	»	»	»	»	»	»	»	»	»	»	»	»	»	»	»	»	»	»	»	»	»	»	»	»	»	»	»	»	»	»	»	»	»
	Badia Polesine	I	90	87	91	90	83	79	70	64	79	90	105	146	167	179	190	204	207	206	209	200	186	176	186	199	166	154	144	155	155	139	150	143	12
	BOARA PISANI	Ir	»	»	»	»	»	»	»	»	»	»	»	»	»	»	»	»	»	»	»	»	»	»	»	»	»	»	»	»	»	»	»	»	»
	S. Martino di Venezze	I	64	66	54	58	50	42	40	30	43	58	72	96	125	145	170	177	182	182	190	184	125	165	152	205	175	155	120	130	125	125	127	117	12
	Rottanova	I	»	»	»	»	»	»	»	»	»	»	»	»	»	»	»	»	»	»	»	»	»	»	»	»	»	»	»	»	»	»	»	»	»
	Cavarzere *	I	72	70	67	64	60	54	47	44	48	55	82	107	146	175	184	201	209	207	216	221	199	183	176	228	176	177	155	142	157	148	153	136	12
	CORSI D'ACQUA MINORI FRA ADIGE E PO																																		
Tartaro	Torretta Veneta	I	215	210	200	200	195	195	190	190	187	185	180	180	182	185	180	181	185	188	190	191	197	197	199	201	203	203	205	205	206	220	230	196	12
Canal Bianco	Canda *	I	165	164	166	145	152	147	146	143	139	134	136	127	126	126	128	129	130	132	125	122	115	111	110	111	112	117	125	135	141	149	146	134	12
	Pizzon *	I	45	45	44	44	42	41	40	38	37	36	34	32	30	28	25	21	18	16	13	10	8	5	3	5	9	10	10	12	15	7	8	20	12
	Bosaro *	I	103	102	100	98	97	96	94	92	90	89	88	89	90	91	90	89	88	87	86	85	84	82	81	80	79	78	76	74	72	70	102	88	12
	Adria *	I	82	84	81	86	85	87	80	82	79	76	74	70	68	66	61	64	65	68	71	68	67	63	66	69	72	63	71	74	75	72	76	73	12
	PO																																		
Mincio	Governolo	I	»	»	»	»	»	»	»	»	»	»	»	»	»	»	»	»	»	»	»	»	»	»	»	»	»	»	»	»	»	»	»	»	»
Po	Ostiglia	I	27	31	21	16	13	27	28	16	8	6	15	25	30	39	44	42	34	36	34	33	33	32	31	29	22	9	3	16	43	87	66	3	12
	Pontelagoscuro	I	444	444	439	415	421	428	431	435	443	452	461	467	476	482	486	494	496	492	491	493	493	492	491	489	486	481	471	461	444	405	367	461	12
	Polesella	I	12	19	23	27	30	31	30	29	24	13	2	2	10	16	21	26	29	22	33	33	34	35	34	30	25	18	9	3	10	67	81	0	12
Po di Goro	Ariano Polesine	I	60	56	51	47	43	40	45	47	43	42	40	37	34	32	29	27	24	23	22	22	24	27	30	42	37	54	48	42	38	41	42	38	12
Po	Corbola	I	79	82	86	96	94	95	96	96	94	90	84	73	71	70	69	69	67	66	66	64	60	56	55	54	52	52	46	50	66	90	[100]	74	12
	Cavanella Po	I	28	24	22	18	14	23	22	25	15	15	10	7	4	10	8	12	18	12	10	8	1	4	5	7	8	10	15	17	20	32	48	10	12

(1) A seguito del bombardamento del Ponte Umberto le osservazioni dal 25 aprile in poi si debbono ritenere approssimative causa il forte rigurgito prodotto dalle macerie.

PORTATE MEDIE GIORNALIERE E MENSILI

Giorno	QUIETO a Levade Bacino kmq. 252		ISONZO a Log Bacino kmq. 326		BACCIA a Baccia Bacino kmq. 142		VIPACCO a Vipacco (Sorgenti)		VIPACCO a Montespino Bacino kmq. 475		STELLA a Casale Sacile (Risorgive)		TAGLIAMENTO a Ponte Fasui Bacino kmq. 18		GIAF alla confluenza Bacino kmq. 9,6		TAGLIAMENTO a P. Sacrovit Bacino kmq. 130		TAGLIAMENTO a Casali d'Avariis Bacino kmq. 201	
	Altezza idrometrica I cm.	Portata in mc/sec.	Altezza idrometrica I cm.	Portata in mc/sec.	Altezza idrometrica I cm.	Portata in mc/sec.	Altezza idrometrica I cm.	Portata in mc/sec.	Altezza idrometrica I cm.	Portata in mc/sec.	Altezza idrometrica I cm.	Portata in mc/sec.	Altezza idrometrica I cm.	Portata in mc/sec.	Altezza idrometrica I cm.	Portata in mc/sec.	Altezza idrometrica I cm.	Portata in mc/sec.	Altezza idrometrica I cm.	Portata in mc/sec.
1	374	11,2	137	44,7	67	23,1	129	28,7	160	82,0	72	26,1	31	0,56	» (1)	0,75	28	5,2	48	7,5
2	430	15,3	136	43,2	74	30,0	81	15,8	90	41,0	80	29,4	32	0,69	»	0,89	28	5,2	57	10,8
3	480	20,1	136	43,2	60	16,3	37	5,8	45	16,0	72	26,1	32	0,69	»	0,89	28	5,2	53	9,1
4	440	16,2	137	44,7	53	10,6	34	5,2	40	13,5	71	25,8	31	0,56	»	0,76	28	5,2	50	8,0
5	427	15,1	137	44,7	50	8,8	33	5,0	40	13,5	70	25,5	30	0,46	»	0,66	28	5,2	47	7,0
6	398	12,8	136	43,2	48	7,6	33	5,0	38	12,5	70	25,5	31	0,56	»	0,77	28	5,2	45	6,4
7	349	9,6	136	43,2	48	7,6	33	5,0	38	12,5	70	25,5	31	0,56	»	0,77	28	5,2	54	9,4
8	296	6,7	135	41,8	44	5,7	28	3,9	35	11,5	69	25,2	32	0,69	»	0,90	26	4,8	57	10,6
9	254	4,7	134	40,3	44	5,7	28	3,9	35	11,5	70	25,5	32	0,69	»	0,90	26	4,8	58	11,0
10	230	3,7	133	39,0	41	4,9	28	3,9	35	11,5	70	25,5	32	0,69	»	0,91	26	4,8	56	10,1
11	219	3,2	133	39,0	40	4,6	25	3,3	30	9,9	70	25,5	32	0,69	»	0,91	29	5,3	57	10,6
12	207	2,76	132	37,8	40	4,6	25	3,3	30	9,9	69	25,2	32	0,69	»	0,91	29	5,3	54	9,3
13	193	2,22	132	37,8	38	4,3	25	3,3	30	9,9	68	24,9	32	0,69	»	0,92	30	5,5	52	8,5
14	175	1,67	131	36,6	38	4,3	24	3,0	27	9,2	67	24,6	32	0,69	»	0,92	30	5,5	54	9,2
15	153	1,17	131	36,6	36	4,0	24	3,0	27	9,2	67	24,6	32	0,69	»	0,92	30	5,5	53	8,9
16	139	0,86	130	35,5	36	4,0	24	3,0	27	9,2	66	24,3	32	0,69	»	0,93	30	5,5	51	8,1
17	135	0,77	130	35,5	35	3,8	24	3,0	27	9,2	66	24,3	32	0,69	»	0,93	34	6,4	50	7,8
18	134	0,75	129	34,3	34	3,6	24	3,0	25	8,7	65	24,0	31	0,56	»	0,82	34	6,4	52	8,4
19	134	0,75	128	33,2	34	3,6	24	3,0	25	8,7	65	24,0	31	0,56	»	0,82	34	6,4	50	7,7
20	133	0,72	130	35,5	34	3,6	24	3,0	25	8,7	64	23,8	31	0,56	»	0,82	32	6,0	49	7,4
21	132	0,72	135	41,8	32	3,3	24	3,0	27	9,2	66	24,3	31	0,56	»	0,82	29	5,2	47	6,7
22	132	0,72	150	66,8	36	4,0	24	3,0	27	9,2	67	24,6	31	0,56	»	0,82	29	5,2	47	6,7
23	131	0,68	140	49,6	39	4,4	24	3,0	27	9,2	70	25,5	30	0,46	»	0,69	29	5,2	48	7,0
24	130	0,68	137	44,7	41	4,1	28	3,9	35	11,1	72	26,1	30	0,46	»	0,69	25	4,5	50	7,6
25	130	0,68	135	41,8	40	4,6	25	3,3	30	9,9	71	25,8	30	0,46	»	0,69	25	4,5	48	7,0
26	130	0,68	130	35,5	52	10,0	28	3,9	28	9,4	73	26,5	31	0,56	»	0,80	22	3,9	63	13,1
27	130	0,68	128	33,2	40	4,6	28	3,9	28	9,4	74	26,9	31	0,56	»	0,80	19	3,3	54	9,0
28	129	0,64	125	29,9	38	4,3	28	3,9	28	9,4	73	26,5	30	0,46	»	0,69	19	3,3	50	7,5
29	129	0,64	124	29,0	36	4,0	28	3,9	26	8,9	72	26,1	30	0,46	»	0,69	19	3,3	48	6,9
30	128	0,62	122	27,0	36	4,0	28	3,9	26	8,9	73	26,5	30	0,46	»	0,69	17	2,80	47	6,5
31	128	0,62	121	26,1	40	4,6	28	3,9	28	9,4	72	26,1	30	0,46	»	0,69	17	2,80	47	6,5
Media mensile		4,4		39,2		6,9		4,9		13,6		26,3		0,60		0,84		4,9		8,4
Deflusso mensile 10^3 mc.		11 892		104 993		18 368		13 194		36 453		68 266		1 566		2 175		13 186		22 491
Contributo in l/sec. kmq. — Medio mensile		17,5		120,2		48,6		—		28,6		—		33,6		87,4		37,7		41,7
Contributo in l/sec. kmq. — Massimo mensile		79,8		204,9		211,3		—		172,6		—		38,3		96,9		49,2		65,1
Contributo in l/sec. kmq. — Minimo mensile		2,5		80,0		23,2		—		19,4		—		25,6		71,9		21,5		31,8

(1) Le portate sono quelle direttamente misurate indipendentemente dalle altezze idrometriche, che si omettono.

Portate medie giornaliere e mensili

Giorno	LUMIEI a La Maina Bacino kmq. 59		LUMIEI a Plan del Sac Bacino kmq. 96		BÛT a S. Nicolò Bacino kmq. 144		PONTEBBANA a Pontebba Bacino kmq. 72		RACCOLANA a Plan della Sega Bacino kmq. 65		TAGLIAMENTO a Pioverno Bacino kmq. 1900		LIVENZA a Fiaschetti (Sorgenti)		CELLINA a Stich (Lesis) Bacino kmq. 40		VAL SETTIMANA a Stalli Nucci Bacino kmq. 52		CIMOLIANA a Cimolais Bacino kmq. 83	
	Altezza idrometrica I cm.	Portata in mc/sec.	Altezza idrometrica I cm.	Portata in mc/sec.	Altezza idrometrica I cm.	Portata in mc/sec.	Altezza idrometrica I cm.	Portata in mc/sec.	Altezza idrometrica I cm.	Portata in mc/sec.	Altezza idrometrica I cm.	Portata in mc/sec.	Altezza idrometrica I cm.	Portata in mc/sec.	Altezza idrometrica I cm.	Portata in mc/sec.	Altezza idrometrica I cm.	Portata in mc/sec.	Altezza idrometrica Ir cm.	Portata in mc/sec.
1	(1) »	1,95	74	2,95	51	6,5	(2) 59	5,6	35	5,2	94	76,2	250	11,5	59	2,21	39	1,88	78	3,4
2	»	2,40	78	3,4	51	6,5	58	5,3	42	7,2	94	76,2	286	16,8	59	2,21	39	1,88	78	3,4
3	»	2,15	76	3,2	60	8,8	57	5,0	34	4,9	94	76,2	269	14,0	59	2,21	38	1,77	78	3,4
4	»	1,95	74	2,95	60	8,8	57	5,0	32	4,4	94	76,2	260	12,7	59	2,21	38	1,77	78	3,4
5	»	1,88	73	2,85	59	8,6	56	4,8	32	4,4	94	76,2	250	11,5	59	2,21	39	1,88	78	3,4
6	»	2,08	75	3,1	59	8,6	56	4,8	31	4,1	94	76,2	256	12,2	59	2,21	40	2,00	78	3,4
7	»	2,70	80	3,8	57	8,1	55	4,6	31	4,1	94	76,2	254	12,0	59	2,21	44	2,50	80	3,7
8	»	3,0	83	4,3	57	8,1	55	4,6	32	4,4	94	76,2	255	12,1	59	2,21	48	3,1	80	3,7
9	»	3,0	83	4,3	56	7,8	56	4,8	32	4,4	94	76,2	252	11,7	59	2,21	48	3,1	80	3,7
10	»	3,0	83	4,3	56	7,8	56	4,8	32	4,4	94	76,2	249	11,3	60	2,38	48	3,1	80	3,7
11	»	3,2	84	4,5	56	7,8	56	4,8	32	4,4	95	78,1	248	11,2	60	2,38	49	3,2	80	3,7
12	»	3,3	85	4,7	56	7,8	55	4,6	32	4,4	94	76,2	247	11,1	62	2,76	49	3,2	80	3,7
13	»	3,3	85	4,7	56	7,8	55	4,6	32	4,4	94	76,2	247	11,1	65	3,4	49	3,2	83	4,1
14	»	3,0	83	4,3	56	7,8	54	4,3	32	4,4	95	78,1	246	11,0	74	5,3	52	3,6	83	4,1
15	»	3,2	84	4,5	55	7,7	54	4,3	33	4,6	95	78,1	245	10,9	70	4,4	52	3,6	83	4,1
16	»	3,0	83	4,3	55	7,7	53	4,1	33	4,6	95	78,1	245	10,9	66	3,6	50	3,3	85	4,4
17	»	3,8	88	5,2	53	7,2	53	4,1	32	4,4	95	78,1	244	10,8	66	3,6	46	2,78	85	4,4
18	»	3,2	84	4,5	53	7,2	53	4,1	32	4,4	95	78,1	243	10,6	66	3,6	46	2,78	85	4,4
19	»	3,0	83	4,3	53	7,2	54	4,3	31	4,1	95	78,1	243	10,6	65	3,4	46	2,78	85	4,4
20	»	2,70	80	3,8	52	7,0	55	4,6	32	4,4	99	85,7	241	10,4	64	3,2	45	2,65	85	4,4
21	»	2,70	80	3,8	52	7,0	55	4,6	33	4,6	97	82,0	242	10,5	62	2,76	45	2,65	85	4,4
22	»	2,70	80	3,8	51	6,7	68	7,8	32	4,4	88	66,3	243	10,6	60	2,38	45	2,65	85	4,4
23	»	2,15	76	3,2	50	6,5	76	9,9	31	4,1	88	66,3	242	10,5	63	2,95	46	2,78	85	4,4
24	»	2,70	80	3,8	50	6,5	70	8,3	31	4,1	88	66,3	244	10,8	63	2,95	46	2,78	85	4,4
25	»	2,08	75	3,1	50	6,5	68	7,8	32	4,4	88	66,3	243	10,6	64	3,2	47	2,92	86	4,6
26	»	2,08	75	3,1	50	6,5	67	7,6	33	4,6	88	66,3	252	11,7	63	2,95	47	2,92	86	4,6
27	»	1,65	70	2,56	49	6,3	64	6,8	33	4,6	88	66,3	249	11,3	60	2,38	47	2,92	86	4,6
28	»	1,53	68	2,41	49	6,3	62	6,3	32	4,4	86	63,7	250	11,5	59	2,21	46	2,78	86	4,6
29	»	1,53	68	2,41	48	6,1	60	6,8	31	4,1	86	63,7	248	11,2	59	2,21	45	2,65	86	4,6
30	»	1,45	66	2,28	48	6,1	58	5,3	31	4,1	86	63,7	247	11,1	[60]	2,38	45	2,65	86	4,6
31	»	1,45	66	2,28	48	6,1	56	4,8	31	4,1	82	59,0	251	11,6	60	2,38	45	2,65	86	4,6
Media mensile		2,51		3,6		7,3		5,5		4,5		73,5		11,5		2,80		2,72		4,1
Deflusso mensile 10⁶ mc.		6 725		9 736		19 475		14 611		12 018		196 728		30 748		7 487		7 294		10 947
Contributo in l/sec. kmq. — Media mensile		42,5		37,5		50,7		76,4		69,2		38,7		—		70,0		52,3		49,4
Massima mensile		64,4		54,1		61,1		137,5		110,7		45,1		—		132,5		69,2		55,4
Minima mensile		24,6		23,7		42,4		56,2		69,1		31,1		—		55,3		34,0		41,0

(1) Le portate sono quelle misurate indipendentemente dalle altezze idrometriche che si omettono. — (2) Nella portata del Pontebbana è compresa quella del Rio Bombaso calcolata in mc. 0,150.

MAGGIO 1945

Portate medie giornaliere e mensili

Giorno	CELLINA a Mezzocanale Bacino kmq. 288		PIAVE a Presenaio Bacino kmq. 142		PADOLA a Ponte Padola Bacino kmq. 57		PIAVE a Ponte della Lasta Bacino kmq. 357		ANSIEI ad Auronzo Bacino kmq. 205		BOITE a Podestagno Bacino kmq. 82		BOITE a Vodo Bacino kmq. 323		VAJONT e Roggia derivata a Caldaia (Erto) Bacino kmq. 55		MAÈ a Muda Maè Bacino kmq. 231	
	Altezza idrometrica Ir cm.	Portata in mc/sec.	Altezza idrometrica Ir cm.	Portata in mc/sec.	Altezza idrometrica I cm.	Portata in mc/sec.	Altezza idrometrica Ir cm.	Portata in mc/sec.	Altezza idrometrica Ir cm.	Portata in mc/sec.	Altezza idrometrica I cm.	Portata in mc/sec.	Altezza idrometrica Ir cm.	Portata in mc/sec.	Altezza idrometrica Ir cm.	Portata in mc/sec.	Altezza idrometrica Ir cm.	Portata in mc/sec.
1	53	12,9	60	4,2	18	1,74	33	9,9	50	5,9	30	1,86	59	8,9	39	2,24	59	6,3
2	53	12,9	59	4,0	17	1,66	33	9,9	50	5,9	34	2,28	58	8,6	43	2,64	66	7,5
3	53	12,9	60	4,2	17	1,66	33	9,9	50	5,9	34	2,28	57	8,3	41	2,37	61	6,6
4	53	12,9	60	4,2	16	1,58	35	10,7	49	5,5	31	1,97	56	8,0	40	2,06	55	5,7
5	53	12,9	56	3,3	16	1,58	35	10,7	49	5,5	30	1,87	56	8,0	40	1,96	53	5,4
6	54	13,6	58	3,7	17	1,66	38	11,9	50	5,8	30	1,87	61	9,5	40	1,97	62	6,7
7	54	13,6	60	4,2	25	2,51	40	12,8	53	6,9	33	2,18	69	11,8	41	2,18	72	8,5
8	54	13,6	72	7,1	22	2,12	43	14,3	53	6,9	40	2,93	71	12,5	42	2,29	74	8,9
9	55	14,2	75	7,9	23	2,24	44	14,8	53	6,9	45	3,5	72	12,8	41	2,21	74	8,9
10	55	14,2	75	7,9	23	2,24	48	16,8	54	7,3	53	4,3	77	14,5	41	2,18	77	9,5
11	55	14,2	80	9,2	27	2,85	50	17,8	55	7,7	75	6,6	86	18,5	41	2,18	77	9,5
12	56	14,9	80	9,2	26	2,67	50	17,8	56	8,1	75	6,6	89	20,2	40	2,07	77	9,5
13	56	14,9	78	8,7	26	2,67	50	17,8	57	8,5	80	7,2	90	20,8	38	2,13	76	9,3
14	56	14,9	78	8,7	25	2,51	50	17,8	56	8,1	80	7,1	91	21,3	35	2,17	74	8,9
15	56	14,9	73	7,4	25	2,51	50	17,8	56	8,1	77	6,8	90	20,8	35	2,13	75	9,2
16	56	14,9	73	7,4	25	2,51	46	15,8	56	8,1	77	6,8	89	20,2	34	2,06	70	8,2
17	56	14,9	71	6,8	25	2,51	46	15,8	56	8,1	77	6,8	87	19,0	34	2,04	68	7,9
18	57	15,6	75	7,9	24	2,35	45	15,3	57	8,5	81	7,2	87	19,0	33	1,95	67	7,7
19	57	15,6	76	8,2	24	2,35	45	15,3	56	8,0	81	7,2	84	17,4	33	1,94	65	7,4
20	57	15,6	72	7,1	23	2,24	45	14,3	56	8,0	70	6,1	80	15,6	33	1,92	60	6,6
21	57	15,6	71	6,8	22	2,12	44	14,8	55	7,6	65	5,6	78	14,8	33	1,89	57	6,2
22	57	15,6	71	6,8	22	2,12	43	14,3	57	8,4	65	5,6	79	15,2	36	2,06	61	6,6
23	58	16,2	71	6,8	23	2,24	43	14,3	56	8,0	63	5,3	75	13,8	31	1,93	57	6,2
24	58	16,2	73	7,4	26	2,67	44	14,8	56	8,0	54	4,4	73	13,1	40	2,41	69	8,1
25	59	16,9	67	5,8	22	2,12	44	14,8	54	7,2	46	3,6	70	12,1	37	2,06	58	6,3
26	58	16,2	79	9,0	21	2,02	42	13,8	55	7,6	46	3,6	72	12,7	39	2,35	69	8,1
27	57	15,6	73	7,4	23	2,24	40	12,8	55	7,6	50	4,0	72	12,7	38	2,11	65	7,5
28	56	14,9	67	5,8	22	2,12	38	11,9	53	6,8	50	4,0	69	11,8	44	2,40	57	6,3
29	56	14,9	65	5,3	21	2,02	38	11,9	52	6,4	47	3,7	65	10,6	44	2,40	54	5,9
30	56	14,9	64	5,1	21	2,02	37	11,5	52	6,4	47	3,7	65	10,6	44	2,40	53	5,7
31	55	14,2	67	5,8	21	2,02	37	11,5	53	6,9	49	3,9	71	12,5	43	2,35	58	6,4
Media mensile		14,7		6,6		2,19		14,0		7,2		4,5		14,1		2,16		7,5
Deflusso mensile 10^3 mc.		39 338		17 565		5 864		37 463		19 405		12 160		37 636		5 784		20 010
Contributo in l/sec. kmq. — Medio mensile		51,0		46,5		38,4		39,2		35,1		54,9		43,7		39,3		32,5
Massimo mensile		58,7		64,8		50,0		49,9		41,5		86,6		65,9		48,0		41,1
Minimo mensile		44,8		23,2		27,7		27,7		26,8		22,7		25,8		34,4		23,4

Portate medie giornaliere e mensili

Giorno	CORDEVOLE a Digonera Bacino kmq. 97		PETTORINA a Malga Ciapela Bacino kmq. 28		FIORENTINA a Pezzeg Bacino kmq. 52		CORDEVOLE a Caprile Bacino kmq. 221		PIAVE a Segusino Bacino kmq. 3333		BACCHIGLIONE a Montegaldella Bacino kmq. 1384		TRAVIGNOLO a Sottosassa Bacino kmq. 103		ADIGE a Serravalle Bacino kmq. 10514		ADIGE a Boara Pisani Bacino kmq. 11954	
	Altezza idrometrica in cm.	Portata in mc/sec.	Altezza idrometrica Ir cm.	Portata in mc/sec.	Altezza idrometrica Ir cm.	Portata in mc/sec.	Altezza idrometrica Ir cm.	Portata in mc/sec.	Altezza idrometrica Ir cm.	Portata in mc/sec.	Altezza idrometrica Ir cm.	Portata in mc/sec.	Altezza idrometrica Ir cm.	Portata in mc/sec.	Altezza idrometrica Ir cm.	Portata in mc/sec.	Altezza idrometrica I cm.	Portata in mc/sec. (3)
1	26	4,2	16	0,96	33	3,0	52	8,6	147	92,5	»	[16,0]	[30]	3,1	»	»	»	183
2	32	5,7	16	0,96	34	3,1	55	9,6	158	117	»	[15,5]	[28]	2,77	»	»	»	171
3	36	6,6	16	0,96	37	3,5	57	10,3	134	65,5	»	[15,0]	[26]	2,47	»	»	»	164
4	38	7,1	16	0,96	39	3,7	60	11,3	123	46,6	»	[15,0]	[24]	2,18	»	»	»	161
5	36	6,6	16	0,96	44	4,2	64	12,8	119	42,2	»	[16,0]	22	1,93	»	»	»	156
6	35	6,4	16	0,96	46	4,6	67	13,9	119	42,2	»	[16,0]	[26]	2,47	»	»	»	149
7	33	5,9	16	0,96	44	4,3	66	13,6	123	46,6	41	15,7	28	2,77	»	»	»	146
8	34	6,1	16	0,96	43	4,1	65	13,2	125	49,1	43	16,1	35	3,9	»	»	»	156
9	35	6,4	18	1,11	41	3,9	63	12,4	125	49,1	39	15,4	40	4,9	»	»	»	166
10	38	7,1	18	1,15	40	3,8	61	11,7	126	50,5	37	15,1	52	7,8	»	»	»	181
11	38	7,1	19	1,25	39	3,6	60	11,3	129	55,0	35	14,7	63	11,0	»	»	»	189
12	39	7,4	22	1,51	37	3,5	58	10,5	132	61,0	32	14,2	[60]	10,1	»	»	»	228
13	40	7,6	24	1,71	35	3,3	56	9,9	136	69,0	29	13,6	55	8,6	»	»	»	269
14	40	7,6	24	1,77	32	2,94	55	9,6	162	125	26	13,1	54	8,4	»	»	»	299
15	39	7,4	24	1,77	31	2,83	57	10,3	154	108	18	11,8	55	8,6	223	365	»	314
16	39	7,4	24	1,77	31	2,78	59	10,0	139	75,5	17	11,7	53	8,1	224	367	»	338
17	40	7,6	25	1,88	28	2,53	58	10,6	153	106	20	12,2	52	7,8	228	377	»	342
18	39	7,4	25	1,88	27	2,43	59	10,8	148	95,0	17	11,7	52	7,8	230	382	»	340
19	38	7,1	26	1,73	26	2,33	58	10,6	146	90,5	18	11,8	54	8,4	228	377	»	333
20	37	6,9	26	1,99	26	2,28	57	10,3	145	88,5	13	11,0	[46]	6,2	220	358	»	340
21	35	6,4	25	1,88	25	2,05	56	9,8	141	79,5	15	11,4	41	5,1	214	343	»	324
22	34	6,1	26	1,93	24	2,14	54	9,3	140	77,5	17	11,7	48	6,7	222	362	»	307
23	32	6,7	26	1,93	24	2,10	54	9,3	146	90,5	16	11,5	42	5,3	232	387	»	315
24	31	5,4	26	1,93	23	2,05	54	9,1	149	95,0	25	13,0	39	4,7	207	326	»	364
25	30	5,2	26	1,93	23	2,05	53	8,9	145	88,5	23	12,6	37	4,3	201	312	»	317
26	29	4,9	25	1,88	23	2,05	52	8,6	142	82,0	28	13,5	36	4,1	192	290	»	288
27	29	4,9	25	1,88	22	2,00	52	8,5	153	106	41	15,7	36	4,1	198	305	»	274
28	28	4,7	25	1,83	22	1,91	51	8,3	140	77,5	26	13,1	35	3,9	190	285	»	275
29	28	4,7	24	1,77	21	1,86	51	8,2	131	59,0	23	12,6	35	3,9	184	271	»	259
30	28	4,7	24	1,77	20	1,77	50	8,0	135	67,0	21	12,3	37	4,3	188	280	»	247
31	31	5,4	24	1,77	22	1,91	53	8,9	149	95,0	26	13,1	[37]	4,3	207	326	»	243
Media mensile		6,3		1,54		2,86		10,3		99,8		13,6		5,5		»		253,5
Deflusso mensile 10^3 mc.		16 822		4 121		7 647		27 492		267 175		36 469		14 687		»		678 931
Contributo in l/sec. kmq. — Media mensile		64,9		55,0		55,0		46,6		» (1)		» (2)		53,4		»		» (4)
Contributo in l/sec. kmq. — Massimo mensile		78,4		71,1		86,5		62,9		»		»		106,8		»		»
Contributo in l/sec. kmq. — Minimo mensile		43,3		34,3		34,0		36,2		»		»		18,7		»		»

(1) I valori delle portate non comprendono le portate derivate dal Piave a Soverzene: perciò non viene calcolato il valore del contributo. — (2) Le portate sono quelle effettivamente defluite alla sezione di misura e prescindono dalle portate derivate a Longare; non viene pertanto calcolato il valore del contributo. — (3) Dati ricavati in funzione di Boara Polesine. — (4) Le portate sono quelle effettivamente defluite alla sezione di misura e prescindono dalle portate derivate a monte per irrigazione ed altri usi; non viene pertanto calcolato il valore del contributo.

QUOTA DEL LIVELLO FREATICO SUL LIVELLO MEDIO DEL MARE IN METRI

STAZIONE \ GIORNO	2	5	8	11	14	17	20	23	26	29	Livello medio mensile
PIANURA FRA TORRE E TAGLIAMENTO											
Campolongo del Friuli	12,16	12,14	12,10	11,87	11,72	11,62	11,55	11,48	11,48	11,61	11,77
Ialmicco	16,39	17,06	17,04	16,88	16,73	16,51	16,39	16,24	16,31	16,62	16,62
IOANNIS	13,82	14,08	14,16	14,06	13,98	13,92	13,85	13,83	13,77	13,80	13,93
Trivignano	17,56	18,21	18,50	18,40	18,26	18,14	18,09	17,94	17,84	17,97	18,09
Ontagnano (Stradalta)	16,18	16,16	16,15	16,17	16,18	16,20	16,18	16,16	16,12	16,09	16,16
Gonars (Stradalta)	17,71	17,69	17,68	17,69	17,70	17,71	17,68	17,67	17,66	17,64	17,68
Risano	»	»	»	»	»	»	»	»	»	»	»
Cuccana	21,20	21,24	21,30	21,30	21,32	21,32	21,32	21,28	21,27	21,25	21,29
Morsano di Strada (Stradalta)	19,68	19,68	19,66	19,66	19,61	19,61	19,60	19,59	19,59	19,61	19,63
Mortegliano	23,97	23,88	23,77	23,60	23,70	23,81	23,90	24,01	24,10	24,23	23,90
Carpeneto	44,31	44,29	44,25	44,20	44,15	44,12	44,13	44,15	44,18	44,23	44,20
Talmassons (Stradalta)	»	»	»	»	»	»	»	»	»	»	»
TALMASSONS	24,01	24,02	24,03	24,00	23,96	23,96	23,95	23,96	23,99	24,04	23,99
Flambro (Stradalta)	27,77	27,78	27,79	27,79	27,79	27,80	27,81	27,81	27,80	27,80	27,79
Basagliapenta	36,54	36,56	36,59	36,64	36,69	36,74	36,80	36,84	36,91	36,91	36,72
La Santissima (Portiolo-Stradalta)	30,59	30,59	30,60	30,63	30,62	30,62	30,61	30,57	30,57	30,54	30,60
Rivolto	33,07	33,08	33,09	33,08	33,07	33,05	33,04	33,03	33,02	33,02	33,06
CODROIPO	36,63	36,69	36,69	36,70	36,68	36,70	36,68	36,69	36,71	36,73	36,70
Pozzo di Codroipo	42,63	42,95	43,24	43,36	43,36	43,24	43,09	42,86	42,81	42,71	43,09
Gorizzo	31,62	31,63	31,69	31,72	31,76	31,78	31,81	31,82	31,83	31,84	31,75
S. Vidotto	35,29	35,09	35,14	35,17	35,16	35,15	35,14	35,13	35,11	35,17	35,16
Biauzzo	41,30	41,33	41,38	41,35	41,33	41,28	41,26	41,31	41,36	41,37	41,33

STAZIONE \ GIORNO	2	5	8	11	14	17	20	23	26	29	Livello medio mensile
PIANURA FRA TAGLIAMENTO E PIAVE											
Morsano al Tagliamento	13,48	13,47	13,39	13,43	13,41	13,40	13,39	13,38	13,38	13,36	13,41
Pozzo Dipinto	46,62	46,68	46,12	47,35	47,37	47,42	47,44	47,50	47,56	47,65	47,17
Valvasone Delizia	»	»	»	»	»	»	»	»	»	»	»
Saletto	52,13	52,49	53,03	53,45	53,76	53,84	53,83	53,75	53,83	53,88	53,40
Valvasone	—	—	—	—	—	—	—	—	—	—	—
Bagnara	»	»	»	»	»	»	»	»	»	»	»
S. Vito al Tagliamento	27,85	27,89	27,90	27,92	27,95	27,97	27,97	28,00	28,04	28,02	27,95
Sbroisavacca	17,51	17,50	17,48	17,46	17,49	17,47	17,48	17,51	17,53	17,54	17,50
Cinto Caomaggiore	10,53	10,54	10,33	10,16	10,02	9,71	9,56	9,38	9,26	9,20	9,87
Villotta di Chions	14,06	14,11	13,96	13,56	13,61	13,55	13,51	13,81	14,21	13,31	13,77
Azzano Decimo	12,50	12,50	12,41	12,23	12,09	12,01	11,94	11,86	11,82	11,92	12,13
Pravisdomini	9,72	9,68	9,64	9,56	10,08	9,27	9,16	9,03	9,17	9,26	9,46
Torre	27,78	27,78	27,77	27,77	27,77	27,79	27,79	27,80	27,80	27,80	27,79
Comina	35,51	35,50	35,50	35,50	35,51	35,51	35,52	35,52	35,52	35,52	35,51
Corva	16,90	17,05	16,97	16,93	16,79	16,62	16,37	16,07	16,03	15,92	16,57
Pasiano	10,14	10,42	10,50	10,07	9,82	8,89	8,42	8,24	8,10	8,22	9,28
Prata di Pordenone	12,48	12,58	12,48	12,48	12,38	12,33	12,33	12,33	12,33	12,32	12,40
Motta di Livenza	»	»	»	»	»	»	»	»	»	»	»
Ronche	37,57	37,55	37,54	37,53	37,53	37,51	37,49	37,46	37,43	37,41	37,50
Vigonovo	39,64	39,62	39,61	39,60	39,59	39,57	39,54	39,53	39,52	39,51	39,57
Portobuffolé	4,72	4,66	4,15	4,15	4,17	4,11	4,68	4,55	4,05	3,99	4,32
Brugnera	11,25	11,25	11,30	11,27	11,29	11,29	11,33	11,32	11,40	11,40	11,31

Quota del livello freatico sul livello medio del mare in metri

Stazione \ Giorno	2	5	8	11	14	17	20	23	26	29	Livello medio mensile
(segue)											
Fratta di Oderzo	8,22	8,20	8,21	8,18	8,14	9,10	8,04	7,88	7,76	7,54	8,03
Cavallino (Ca' Ballada)	0,26	0,17	0,15	0,12	0,14	0,09	0,08	0,07	0,18	0,17	0,14
Oderzo	»	»	»	»	»	»	»	»	»	»	»
Rustignè	8,50	8,53	8,36	8,36	8,20	8,39	8,29	8,19	8,30	8,26	8,34
Ponte di Piave	7,40	7,39	7,34	7,24	7,20	7,17	6,99	6,93	6,99	6,97	7,16
Fontanelle	18,36	18,16	17,97	17,83	17,72	17,64	17,56	17,56	17,86	18,16	17,88
NEGRISIA	10,23	10,24	10,24	10,21	10,20	10,19	10,18	10,14	10,24	10,29	10,22
Ormelle	16,03	16,01	16,00	15,99	15,98	15,96	15,96	15,95	16,02	16,04	16,00
RONCADELLE	16,85	16,85	16,80	16,82	16,83	16,82	16,79	16,81	16,80	16,78	16,82
Baver	39.78	39.77	39.73	39.72	39.68	39.65	39.69	39.75	39.74	39.85	39.74
S. Polo di Piave (Ca' Vittoria)	25.45	25.54	25.64	25.73	25.84	25.94	25.99	26.05	26.11	26.19	25.85
CIMADOLMO	27.60	27.75	27.76	27.80	27.83	27.86	27.92	27.98	28.04	28.05	27.86
Tezze di Piave	31.25	31.34	31.49	31.57	31.69	31.79	31.90	31.99	32.02	32.05	31.71
Mareno di Piave	32.19	32.25	32.34	32.43	32.52	32.65	32.77	32.99	33.15	33.26	32.66
PIANURA FRA PIAVE E BRENTA											
S. Biagio di Callalta	9,13	9,11	9,00	8,92	8,74	8,59	8,41	8,46	8,59	8,74	8,77
PERO	15,74	15.74	15.74	15.74	15.73	15.73	15.73	15.72	15.72	15.77	15.73
Maserada	27.26	27.30	27.41	27.43	27.46	27.51	27.57	27.61	27.68	27.68	27.50
SALTORE	25.57	25.63	25.70	25.76	25.82	25.89	25.94	25.98	26.03	26.10	25.84
Lovadina	31.67	31.77	31.87	31.97	32.07	32.17	32.27	32.37	32.47	32.57	32.12
Lancenigo	»	»	»	»	»	»	»	»	»	»	»
Spresiano	34.47	34.57	34.71	34.81	34.99	35.09	35.17	35.25	35.30	35.37	34.97

Stazione \ Giorno	2	5	8	11	14	17	20	23	26	29	Livello medio mensile
(segue)											
Preganziol	»	»	»	»	»	»	»	»	»	»	»
Mogliano Veneto	4.74	5.04	5.04	5.04	5.06	5.06	5.06	5.06	5.06	5.06	5.02
Mestre (Zelo)	3.03	3.28	3.30	3.23	3.13	3.08	2.93	2.78	2.73	2.71	3.02
Chirignago (V. Catena)	10.09	10.14	10.25	10.02	9.94	9.93	9.92	9.89	9.88	9.84	9.98
Paderno	24.60	24.66	24.72	24.82	24.92	24.97	25.03	25.07	25.11	25.17	24.91
Castagnole	19.95	20.02	20.05	20.09	20.13	20.17	20.21	20.23	20.27	20.32	20.15
Camalò	—	—	—	—	—	—	—	—	—	—	—
Musano (Casa Rossa)	26.27	26.25	26.23	26.23	26.22	26.25	26.25	26.27	26.27	26.27	26.25
Scorzè	11.92	11.87	11.84	11.82	11.77	11.72	11.67	11.62	11.57	11.57	11.74
Istrana	»	»	»	»	»	»	»	»	»	»	»
Vedelago	31.10	31.10	31.14	31.15	31.17	31.24	31.27	31.34	31.39	31.41	31.23
Piombino Dese	24.10	24.19	24.23	24.20	24.19	24.17	24.14	24.12	24.11	24.18	24.16
Borcon (Passaio)	33.66	33.63	33.58	33.53	33.48	33.41	33.34	33.27	33.21	33.14	33.43
Resana	28.28	28.25	28.29	28.28	28.24	28.21	28.21	28.17	28.23	28.20	28.24
Castelfranco Veneto	»	»	»	»	»	»	»	»	»	»	»
Riese	—	—	—	—	—	—	—	—	—	—	—
Castello di Godego	38.91	38.86	38.81	38.76	38.68	38.61	38.56	38.53	38.51	38.48	38.67
Villarappa	20.95	20.94	20.93	20.92	20.91	20.89	20.90	20.88	20.86	20.82	20.90
Villa dei Conte	»	»	»	»	»	»	»	»	»	»	»
S. Martino di Lupari	37.87	37.87	37.83	37.79	37.77	37.74	37.74	37.82	37.83	37.81	37.81
Abbazia Pisani	»	»	»	»	»	»	»	»	»	»	»
Marsango	»	»	»	»	»	»	»	»	»	»	»
S. Anna Morosini (Bastiorto)	29.54	29.53	29.52	29.51	29.54	29.08	29.46	29.39	29.37	29.65	29.46

Quota del livello freatico sul livello medio del mare in metri

Stazione \ Giorno	2	5	8	11	14	17	20	23	26	29	Livello medio mensile
(segue)											
Ca' Matte	39,11	39,06	39,05	39,01	39,01	38,99	38,96	39,01	39,06	39,16	39,04
Campo S. Martino	23,60	22,18	22,30	22,33	22,14	22,03	22,01	22,23	22,05	21,73	22,27
Paviola	25,92	25,84	25,81	25,77	25,60	25,51	25,33	25,21	25,23	25,27	25,55
S. Giorgio in Bosco	29,21	29,17	29,17	29,15	29,14	29,15	29,12	29,12	29,14	29,14	29,15
Bolzonella	»	»	»	»	»	»	»	»	»	»	»
Cittadella	43,01	42,98	42,96	42,96	42,96	42,96	42,94	43,06	43,13	43,17	43,01
Lobia	24,69	24,70	24,68	24,68	24,69	24,68	24,68	24,70	24,68	24,69	24,69
Rosà (Borgo Tonini)	—	—	—	—	—	—	—	—	—	—	—
Stroppari	55,44	55,44	55,41	55,37	55,34	55,31	55,29	55,23	55,20	55,19	55,32
Cartigliano	72,34	72,24	72,13	72,33	72,52	72,43	72,05	71,58	71,13	71,03	71,98

PIANURA FRA BRENTA ED ADIGE

Stazione \ Giorno	2	5	8	11	14	17	20	23	26	29	Livello medio mensile
Piazzola sul Brenta	25,00	24,94	24,89	24,81	24,81	24,79	24,69	24,69	24,66	24,64	24,79
Via Boschi (Camisano)	25,80	25,62	25,60	25,62	25,63	25,55	25,45	25,49	25,56	25,49	25,56
Presina	29,71	30,05	29,52	29,52	29,85	29,83	29,53	29,95	29,75	29,95	29,77
Torniero dei Signori	28,28	28,23	28,18	28,16	28,15	28,13	28,11	28,10	28,08	28,07	28,15
Grantorto	34,06	34,01	34,01	34,06	34,11	34,11	34,06	34,06	34,06	34,06	34,06
CAMISANO	24,49	24,50	24,51	24,52	24,52	24,51	24,49	24,47	24,44	24,58	24,50
Grossa	29,15	29,18	29,16	29,07	29,10	29,07	29,05	29,03	29,02	29,06	29,09
Camazzole	54,01	53,98	54,07	54,11	54,04	54,03	54,04	54,03	54,01	53,98	54,03
Gazzo	34,14	34,23	34,20	34,04	34,26	34,30	34,28	34,32	34,23	34,24	34,22
Calonega	38,71	38,61	38,57	38,45	38,41	38,31	38,15	38,16	38,16	38,16	38,37

Stazione \ Giorno	2	5	8	11	14	17	20	23	26	29	Livello medio mensile
(segue)											
Rampazzo	26,70	26,71	26,69	26,69	26,67	26,65	26,64	26,62	26,59	26,57	26,65
Pozzoleone	52,99	52,98	53,47	53,81	53,32	53,41	53,16	53,24	53,26	53,18	53,26
Colombara	32,27	32,24	32,16	32,13	32,09	32,04	32,03	32,03	32,01	32,01	32,10
Grantortino	30,25	30,16	30,11	30,08	30,04	30,01	29,99	29,96	29,98	29,95	30,05
Schiavon	67,64	67,70	67,76	67,82	67,88	67,86	67,84	67,82	67,80	67,78	67,79
Bressanvido	»	»	»	»	»	»	»	»	»	»	»
Quinto Vicentino	35,02	35,03	35,00	35,00	34,99	34,99	34,97	34,95	34,95	34,96	34,98
Bolzano Vicentino	41,92	41,89	41,90	41,87	41,79	41,84	41,81	41,80	41,89	41,87	41,87
Sandrigo	60,98	60,93	60,83	60,78	60,73	60,68	60,63	60,58	60,48	60,43	60,71
Monticello Conte Otto	38,90	38,91	38,68	38,90	38,91	38,92	38,91	38,88	38,84	38,88	38,89
Dueville	55,04	55,00	54,97	54,95	54,92	54,88	54,84	54,80	54,80	54,77	54,90
Rota di Caldiero	»	»	»	»	»	»	»	»	»	»	»
Vago	38,66	38,64	38,61	38,59	38,58	38,58	38,59	38,61	38,60	38,62	38,61
Madonna di Campagna	46,59	46,63	46,62	46,61	46,57	46,47	46,02	45,52	45,27	45,32	46,16
Serenella	39,86	39,86	39,91	39,91	39,91	39,86	39,86	39,86	39,86	39,86	39,88
Spezzapietra	38,45	38,48	38,50	38,55	38,56	38,65	38,65	38,69	38,72	38,74	38,60

PIANURA IN DESTRA ADIGE

Stazione \ Giorno	2	5	8	11	14	17	20	23	26	29	Livello medio mensile
Raldon	33,21	33,36	33,42	33,46	33,49	33,53	33,56	33,60	33,67	33,76	33,51
S. Fermo	38,04	38,04	38,05	38,05	38,05	38,06	38,06	38,06	38,06	38,06	38,05
Torcolo di Tomba	»	»	»	»	»	»	»	»	»	»	»
Dossobuono	46,59	47,11	48,40	48,29	48,19	48,12	48,03	47,91	47,87	47,73	47,82
Povegliano	41,37	41,37	41,35	41,35	41,35	41,35	41,35	41,35	41,35	41,35	41,35

MAGGIO 1945

Ora ed altezza dell' alta e bassa marea

Giorno e luminazione	Trieste				Porto Cortellazzo				Faro Rocchetta (1)			
	ALTA		BASSA		ALTA		BASSA		ALTA		BASSA	
	Ora	cm.	Ora	cm.	Ora	cm.	Ora	cm.	Ora	cm.	Ora	cm.
1	12,15 23,00	189,0 217,0	5,40 16,20	108,0 171,0	12,35 22,35	193,5 221,5	6,25 17,15	132,0 183,5	» »	» »	» »	» »
2	[14,05] [23,15]	[198,0] [202,0]	[6,30] [7,05]	[114,0] [162,5]	16,05 23,35	200,0 203,0	7,00 17,40	135,0 179,5	» »	» »	» »	» »
3	[15,40] [22,45]	[194,0] [184,0]	[7,00] [18,30]	[103,5] [155,0]	16,40 23,30	191,0 186,0	8,00 19,05	127,5 171,5	» »	» »	» »	» »
4	[16,25]	[188,5]	[7,20]	[107,5]	17,00	192,5	8,15	126,5	» »	» »	» »	» »
5 ☾	[17,30]	[187,5]	[9,15]	[117,0]	17,40	191,5	10,15	136,0	» »	» »	» »	» »
6	[4,50] [18,10]	[163,0] [182,0]	[0,35] [10,15]	[132,0] [113,0]	4,40 18,40	164,0 183,0	0,50 11,00	152,0 131,5	» »	» »	» »	» »
7	[5,00] 19,00	[167,0] 187,5	[0,35] 12,25	[121,5] 109,0	5,40 19,20	165,5 190,5	0,55 13,20	139,5 123,5	» »	» »	» »	» »
8	7,05 20,00	171,5 200,0	2,20 13,00	115,0 104,0	[7,25] [20,20]	[174,5] [203,0]	[2,10] [13,50]	[136,0] [125,0]	» »	» »	» »	» »
9	8,00 22,10	175,0 207,0	2,20 15,25	97,5 99,0	[8,20] 20,40	[178,0] 210,0	[3,10] 14,30	[118,5] 116,0	» »	» »	» »	» »
10	8,40 22,50	179,5 210,0	3,40 14,25	90,0 107,0	9,10 21,00	183,0 210,0	4,00 15,05	115,0 127,0	» »	» »	» »	» »
11 ●	9,40 24,30	184,0 211,0	3,05 15,05	90,0 114,0	10,00 21,30	186,0 212,0	4,55 15,40	109,5 133,5	» »	» »	» »	» »
12	10,15 22,10	182,0 104,5	4,00 15,40	76,0 117,5	10,20 22,00	185,0 207,0	5,05 16,00	108,0 134,0	» »	» »	» »	» »
13	11,00 22,25	179,0 201,0	4,40 16,10	78,5 126,0	11,05 22,05	183,0 203,0	5,45 16,25	110,5 141,0	» »	» »	» »	» »
14	11,50 22,25	174,5 194,0	5,25 16,30	86,0 134,0	11,00 22,50	178,5 201,0	6,25 16,45	112,0 148,5	» »	» »	» »	» »
15	12,15 22,30	171,0 181,0	5,55 17,05	93,0 144,0	13,00 23,00	178,5 196,5	6,30 17,40	116,5 159,5	» »	» »	» »	» »
16	14,00 22,50	167,0 174,0	6,05 17,50	98,5 154,0	14,20 23,30	178,0 182,5	7,10 18,15	119,0 167,0	» »	» »	» »	» »
17	15,30 21,40	172,0 162,0	7,20 19,50	108,0 159,0	15,45 23,60	182,0 174,0	7,40 20,55	124,0 172,0	» »	» »	» »	» »
18 ☽	16,15	18,00	7,50 21,50	121,0 153,0	16,35	191,5	8,35 22,50	132,5 164,0	» »	» »	» »	» »
19	1,15 16,55	155,0 188,0	9,50	130,0	0,20 17,20	166,5 195,0	9,55	141,0	» »	» »	»	»
20	6,40 18,00	161,0 199,5	1,20 11,35	142,0 136,0	6,30 18,15	169,0 204,0	1,55 11,45	155,0 148,5	»	»	»	»
21	6,40 18,30	168,0 210,0	0,50 11,20	136,0 136,0	7,10 18,25	176,0 214,0	1,15 11,50	149,0 149,0	» »	» »	» »	» »
22	6,50 18,30	185,0 211,0	1,10 12,35	142,0 150,0	7,00 19,20	187,5 213,5	1,40 13,00	155,0 160,0	» »	» »	» »	» »
23	8,00 19,20	176,0 219,5	2,10 12,50	130,5 147,0	8,45 19,25	183,0 223,0	2,55 13,00	140,5 154,5	» »	» »	» »	» »
24	8,45 19,50	208,0 215,0	3,10 13,50	115,0 151,0	9,00 19,45	206,0 224,5	3,05 14,15	134,0 164,0	» »	» »	» »	» »
25	8,55 20,15	195,0 213,5	4,05 14,35	102,5 148,0	9,00 19,55	202,0 226,0	3,10 14,45	129,0 163,5	» »	» »	» »	» »
26	9,20 19,20	216,0 215,0	4,45 15,45	109,0 160,5	9,30 20,35	224,0 224,0	3,00 15,00	134,0 173,5	» »	» »	» »	» »
27 ▽	9,55 21,20	205,0 209,0	5,40 16,05	96,0 148,5	10,15 21,00	211,5 213,5	4,10 15,50	123,0 164,0	» »	» »	» »	» »
28	10,20 21,25	196,0 207,5	5,55 16,05	101,5 141,5	10,50 21,15	201,5 212,5	4,50 16,15	127,5 156,5	» »	» »	» »	» »
29	11,35 22,00	186,0 213,0	6,15 18,20	106,0 154,0	11,10 22,00	192,5 216,0	4,45 16,00	127,0 167,0	» »	» »	» 17,05	» 158,5
30	12,10 21,45	193,0 216,0	5,10 16,10	116,0 172,0	12,15 23,00	196,5 218,5	5,25 17,10	134,0 182,0	13,40 23,35	185,5 204,0	5,40 17,05	120,0 171,0
31	12,50 22,45	192,5 199,0	6,00 18,05	116,0 171,0	13,45 23,45	199,0 205,5	7,20 18,55	130,5 182,0	15,45 24,00	185,5 193,0	6,45 19,10	120,0 171,5

(1) Dati mancanti per cause di guerra.

Giorno e lunazione	Cavallino				Valle Dogà				Pagliaga			
	ALTA		BASSA		ALTA		BASSA		ALTA		BASSA	
	Ora	cm.	Ora	cm.	Ora	cm.	Ora	cm.	Ora	cm.	Ora	cm.
1	1,45 17,55	192,0 178,0	9,05 19,40	144,5 177,0	1,00 16,05	197,0 183,5	9,10 19,35	139,5 174,0	1,05 16,20	206,0 192,0	9,15 19,50	130,0 173,0
2	1,20 16,15	200,0 179,5	10,00 20,40	146,0 173,0	0,35 17,30	205,0 181,0	11,25 21,25	139,5 170,0	0,40 16,10	208,0 187,5	10,00 19,45	131,5 170,0
3	1,25 18,50	187,0 172,0	9,30 22,55	132,0 164,5	2,35 18,40	190,0 173,5	11,50 23,00	128,0 161,0	1,55 17,50	194,5 182,0	11,00 22,00	123,0 161,0
4	2,00 21,00	169,5 172,5	10,10	119,5	2,25 20,50	170,0 173,0	11,00	117,0	1,40 19,00	177,5 179,5	10,55	120,0
5	21,50	171,5	11,45	125,0	21,10	178,0	12,20	124,0	20,20	181,5	12,00	127,0
6	7,25< 22,00	154,0 165,0	4,25 13,25	147,5 124,0	2,05 22,05	154,0 168,0	4,55 14,15	145,0 123,0	7,00 21,20	157,5 175,0	3,20 13,45	142,5 123,0
7	9,00 22,20	153,5 167,0	4,05 15,00	136,0 114,0	9,30 23,05	154,0 170,0	4,40 15,50	133,5 116,0	9,00 22,10	160,0 181,0	4,00 15,25	131,5 118,0
8	9,15 22,05	157,0 170,5	4,15 15,00	131,0 113,0	10,45 23,40	158,0 175,5	5,40 16,20	129,0 116,0	10,00 22,55	166,0 187,5	5,00 16,25	126,5 117,5
9	10,05 23,00	157,0 174,5	4,55 15,00	127,0 116,5	11,50 24,00	158,5 181,0	6,40 17,00	125,5 120,0	10,50 23,20	168,5 195,0	6,00 16,50	122,5 120,5
10	11,00 24,00	159,0 175,0	5,10 16,20	125,0 123,5	12,05	161,0	7,00 17,55	124,0 125,0	11,50 23,55	172,0 196,0	6,45 17,30	120,5 124,5

Giorno e lunazione	Cavallino				Valle Dogà				Pagliaga			
	ALTA		BASSA		ALTA		BASSA		ALTA		BASSA	
	Ora	cm.	Ora	cm.	Ora	cm.	Ora	cm.	Ora	cm.	Ora	cm.
11 ●	12,20	161,0	6,05	118,0 132,5	0,20 13,00	181,5 163,5	7,15 18,20	120,0 132,0	12,55 24,00	175,5 197,0	7,35 18,05	117,5 131,0
12	0,15 13,00	176,0 160,5	6,40 18,05	115,0 133,5	0,40 13,55	183,0 161,0	8,00 18,50	117,0 132,0	13,30	174,0	8,00 19,00	116,0 131,0
13	1,00 13,55	174,5 159,5	7,00 18,50	111,5 138,0	1,00 14,40	179,0 161,5	8,30 19,05	116,0 137,0	0,20 14,00	192,5 172,5	8,05 18,05	115,0 135,0
14	1,35 14,45	175,5 159,5	7,55 19,00	114,5 143,0	1,10 15,35	181,5 161,0	9,05 19,55	117,0 140,5	1,00 15,00	192,0 169,0	9,00 18,35	115,0 139,0
15	1,25 15,45	174,5 160,5	8,05 20,00	114,0 151,0	1,50 16,20	178,0 162,0	9,50 20,20	115,5 148,0	1,00 15,15	188,5 170,0	9,05 19,45	115,0 149,0
16	1,25 17,45	174,5 162,5	8,40 20,50	115,0 159,5	1,45 18,00	177,0 163,5	10,10 21,00	116,0 155,0	0,50 16,00	186,5 169,5	9,45 20,10	116,0 157,0
17	1,35 19,35	170,0 168,0	8,50	117,0	1,25 19,10	171,0 171,0	10,30	116,0	0,50 17,50	175,5 176,0	10,05	117,0
18 ☽	20,10	173,0	9,40	122,0	19,55	177,0	10,50	121,0	1,05 18,30	161,5 184,0	0,10 20,00	161,0 123,0
19	21,00	176,5	11,05	131,5	21,40	181,5	12,50	128,0	2,15 19,20	154,5 187,0	1,15 21,10	153,0 132,0
20	9,00 22,00	157,5 179,5	4,35 13,40	149,0 140,0	10,05 22,05	157,5 185,5	5,55 14,55	143,5 138,0	7,40 20,20	161,0 194,0	3,20 13,05	146,0 137,5

Giorno e lunazione	Cavallino				Valle Dogà				Pagliaga			
	ALTA		BASSA		ALTA		BASSA		ALTA		BASSA	
	Ora	cm.	Ora	cm.	Ora	cm.	Ora	cm.	Ora	cm.	Ora	cm.
21	9,10 22,05	158,5 184,5	4,45 13,55	147,5 140,0	10,30 22,25	158,5 191,0	5,45 15,00	141,0 140,0	8,40 21,10	165,0 201,0	3,40 15,30	140,5 139,0
22	10,15 23,00	171,0 185,5	5,20 16,10	156,0 160,5	10,30 22,30	177,0 191,0	5,55 16,35	152,0 155,0	9,40 21,55	182,0 201,0	4,30 15,10	146,0 145,0
23	11,00 22,55	165,5 187,5	6,05 15,45	147,5 149,5	11,25 22,15	167,5 193,0	6,30 16,05	141,0 148,5	10,30 21,40	175,0 204,0	5,00 15,10	136,0 147,0
24	12,10 24,00	178,5 191,0	5,40 17,50	147,0 168,0	12,00 23,00	187,0 195,0	5,50 16,50	140,5 165,5	11,30 22,00	192,0 207,0	5,40 16,40	132,5 158,0
25	13,00	175,0	7,00 18,00	145,0 162,0	12,00 22,45	179,0 198,5	5,50 16,30	139,0 159,0	11,40 22,15	188,5 207,0	5,35 16,45	130,0 155,5
26	0,55 14,30	192,5 187,0	7,00 19,05	152,0 176,5	13,00 23,00	192,0 202,0	6,00 17,35	148,0 173,0	12,20 23,00	198,0 207,5	5,55 17,40	135,0 168,0
27 ☻	0,30 14,55	195,5 179,0	8,00 19,40	144,5 164,5	13,20 23,45	186,5 192,5	7,05 18,35	139,0 161,0	12,55 23,50	197,0 199,5	6,45 18,00	126,5 157,0
28	1,05 14,00	186,5 174,5	8,00 19,05	141,0 157,0	13,10 24,00	179,0 190,0	7,20 18,30	137,5 154,5	13,05 24,00	188,0 199,0	7,00 18,40	127,5 150,0
29	1,10 15,05	184,0 173,0	8,10 19,05	140,0 163,5	14,00	176,5	7,40 18,20	136,0 161,0	14,05	184,5	8,00 19,00	127,0 159,5
30	1,55 16,15	190,5 179,0	9,20 19,30	146,0 174,0	0,30 15,15	196,5 183,5	8,30 18,20	141,0 173,0	1,05 15,30	204,0 188,0	8,50 19,00	132,0 174,0
31	2,00 18,00	199,5 179,0	9,55 21,05	144,0 174,5	0,20 [17,20]	202,0 [183,0]	[9,40] [20,50]	[141,0] [171,5]	1,00 17,00	205,5 187,0	10,00 21,00	130,0 172,0

Giorno e luminazione	Diga Sud Lido				Punta della Salute				Porto di Marghera			
	ALTA		BASSA		ALTA		BASSA		ALTA		BASSA	
	Ora	cm.	Ora	cm.	Ora	cm.	Ora	cm.	Ora	cm.	Ora	cm.
1	[13.35] [22.05]	[184.0] [206.0]	[5.50] [6.50]	[102.5] [167.0]	14.30 23.00	188.0 210.0	7.00 18.00	119.5 174.0	0.25 15.20 23.05	212.5 194.5 210.0	7.40 18.20	115.0 173.0
2	[14.25] [23.35]	[188.0] [192.0]	[6.25] [17.10]	[115.0] [163.5]	15.20	192.0	7.45 18.20	122.0 170.5	1.05 15.05	192.0	0.20 18.30	118.0 168.5
3	[16.00] [22.05]	[184.0] [174.0]	[7.05] [18.55]	[104.5] [156.0]	0.30 16.55 24.00	196.0 188.0 178.0	8.15 20.05	111.5 163.0	2.00 17.00	197.5 189.0	0.35 21.15	109.0 160.0
4	[16.45]	[178.5]	[7.25]	[108.5]	17.40	182.5	8.35	115.5	0.40 17.55	180.0 184.5	8.45	113.5
5	[17.50]	[180.5]	[8.20]	[118.0]	18.45	181.5	10.10	125.0	19.00	184.0	11.00	125.0
6	[4.50] [18.40]	[153.0] [172.0]	[0.40] [10.20]	[133.0] [114.0]	5.45 19.25	157.0 176.0	1.50 11.30	140.0 121.0	6.00 19.35	160.0 179.0	1.55 12.00	139.5 119.5
7	[6.20] [19.25]	[157.0] [179.5]	[0.40] [12.15]	[122.5] [105.5]	7.15 20.20	161.0 183.5	1.50 13.05	129.5 112.5	7.20 20.35	162.0 187.0	2.15 13.45	128.0 110.5
8	[7.00] [20.05]	[163.0] [188.5]	[1.20] [12.45]	[114.0] [101.0]	7.55 21.00	167.0 192.5	2.30 13.55	121.0 108.0	8.35 22.50	169.5 195.0	3.05 14.50	118.5 104.0
9	[8.10] 21.15	[166.5] 198.0	[2.25] 13.15	[104.0] 101.0	8.05 21.10	170.5 200.5	3.35 14.05	111.0 108.0	9.15 21.55	173.0 203.0	4.10 15.00	105.0 104.0
10	9.15 21.10	169.5 199.0	3.25 14.40	95.0 110.5	9.25 21.35	174.0 201.5	5.45 14.50	103.5 115.5	10.10 22.25	176.5 203.0	4.45 16.00	98.0 111.0
11 ●	10.00 21.40	173.0 200.0	4.55 15.05	86.0 118.0	11.00 22.00	177.5 203.0	6.35 16.00	95.0 123.5	11.10 22.35	181.0 205.5	5.15 16.45	88.0 121.0
12	10.55 21.30	173.5 195.0	5.25 15.10	83.5 119.0	11.50 22.45	177.0 197.5	7.20 16.50	91.0 125.0	12.00 23.05	181.5 200.0	6.00 17.10	85.0 122.5
13	11.05 21.50	170.5 192.0	6.15 15.25	84.5 128.0	12.20 23.15	175.0 196.5	8.40 17.10	93.5 132.0	12.50 23.40	179.0 199.0	6.55 18.00	87.0 130.0
14	11.35 22.50	165.5 187.5	7.40 16.20	90.5 136.5	13.00 23.40	171.5 193.0	9.50 17.45	97.0 139.5	13.30 24.00	174.5 195.0	7.00 18.05	93.0 138.0
15	12.40 23.00	164.0 184.5	8.55 17.10	95.0 147.0	14.05 23.55	170.5 189.5	11.05 18.25	99.5 150.0	14.00	174.0	7.40 19.00	96.0 150.0
16	13.55 23.50	164.5 172.0	10.05 18.20	101.5 154.0	15.00	170.0	12.00 19.15	105.0 158.5	15.05 19.55	173.0 172.0	8.00 20.25	103.0 157.5
17	16.10 23.15	170.0 161.0	11.05 20.00	110.0 160.0	16.05 17.00 22.25	177.0 175.5 164.0	13.15 21.50	113.5 163.5	16.30 17.10	178.0 178.5	9.50 22.55	111.5 163.0
18 ☽	17.15	180.0	12.00 22.15	119.0 152.0	17.55	184.0	14.35	123.5	17.50 19.00	165.0 187.0	11.10	122.0
19	18.30 17.40	155.0 184.5	13.20	128.5	19.05 18.45	156.0 188.0	16.35 22.45	154.0 133.5	20.00 18.55	158.0 191.5	12.50 21.00	155.0 132.0
20	19.40 18.20	157.0 192.0	14.20 21.30	144.0 132.5	20.15 19.35	163.0 197.0	17.40 23.50	148.0 137.5	21.35 20.00	165.5 201.0	14.00 23.10	147.5 135.0
21	7.05 18.20	163.0 202.0	0.40 11.20	135.0 133.5	8.00 20.00	168.0 205.5	2.25 12.50	140.0 138.5	2.10 20.15	171.5 208.5	2.40 13.05	138.5 138.0
22	7.40 19.40	176.5 201.0	1.00 12.40	140.5 140.5	8.25 20.50	182.0 204.5	3.05 14.00	144.0 142.0	3.20 21.20	185.0 210.0	3.25 14.45	141.5 134.0
23	8.35 19.15	170.5 209.5	2.15 13.05	126.5 141.5	9.45 20.40	176.0 211.0	3.45 14.25	133.0 147.0	10.00 21.00	180.0 214.5	4.00 14.50	128.5 147.5
24	9.10 20.00	194.5 210.0	3.10 14.00	116.0 147.0	10.30 21.05	196.5 212.5	5.50 15.10	126.5 154.0	10.10 22.00	200.5 216.0	4.05 15.35	124.0 149.0
25	9.45 20.10	188.5 215.0	3.50 13.45	108.0 150.0	10.40 21.30	192.0 213.0	5.50 15.45	117.5 156.0	10.25 21.55	194.5 217.0	4.15 16.05	115.5 155.0
26	9.45 20.00	208.0 211.5	3.25 14.30	115.0 159.5	11.05 21.40	204.0 211.0	4.20 16.20	126.5 167.0	11.20 22.00	208.0 215.0	4.35 17.15	123.5 165.0
27 ●	10.35 21.20	199.0 202.5	4.20 15.20	103.0 148.0	11.50 22.25	201.5 205.0	4.55 17.00	110.5 155.5	12.20 23.10	206.0 208.5	6.00 18.00	107.5 155.5
28	10.45 21.30	188.0 201.0	3.35 15.40	107.0 143.0	11.50 22.40	190.5 204.5	5.15 17.05	115.5 149.0	12.50 23.30	195.5 206.5	6.05 18.00	112.5 147.5
29	10.45 21.45	183.0 205.5	4.50 15.20	110.0 155.0	12.40 23.00	187.0 208.5	5.25 17.30	117.0 160.5	13.00 23.50	190.5 211.0	6.25 18.15	114.0 159.5
30	13.00 22.20	186.0 206.0	5.05 15.55	117.0 169.0	14.00 24.00	190.5 209.0	6.40 17.40	124.0 174.0	14.10 24.00	193.5 211.0	7.05 18.30	120.0 173.0
31	13.35 23.20	185.5 193.0	5.25 17.40	117.0 168.0	15.50	190.0	7.45 19.40	122.0 174.0	16.20	192.5	8.20 20.00	119.5 173.5

Massime ampiezze di marea osservate durante il mese

Stazione Mareografica	Alta			Bassa			Ampiezza cm.	Bassa			Alta			Ampiezza cm.
	Giorno	Ora	Altezza cm.	Giorno	Ora	Altezza cm.		Giorno	Ora	Altezza cm.	Giorno	Ora	Altezza cm.	
Trieste	11	21,30	211,0	12	4,00	76,0	135,0	27	3,40	96,0	27	9,55	205,0	109,0
Porto Cortellazzo	11	21,20	212,0	12	5,05	108,0	104,0	9	14,30	116,0	9	20,40	210,0	94,0
Faro Rocchetta	»	»	»	»	»	»	»	»	»	»	»	»	»	»
Cavallino	13	1,00	174,5	13	7,00	111,5	63,0	9	15,00	116,5	9	23,00	174,5	58,0
Valle Dogà	12	0,40	183,0	12	8,00	117,0	66,0	9	17,00	120,0	9	24,00	181,0	61,0
Pagliaga	11	24,00	197,0	12	8,00	116,0	81,0	9	16,50	120,5	9	23,20	195,0	74,5
Diga Sud Lido	11	21,40	200,0	12	4,25	83,5	116,5	9	[13,15]	[101,0]	9	21,15	198,0	97,0
Punta della Salute	11	22,20	203,0	12	5,20	91,0	112,0	9	14,25	108,0	9	21,10	200,5	92,5
Porto Industriale di Marghera	11	22,35	205,5	12	6,00	85,0	120,5	9	15,00	104,0	9	21,55	203,0	99,0

Massima escursione del livello del mare durante il mese

Stazione Mareografica	Livello massimo			Livello minimo			Escursione cm.
	Giorno	Ora	Altezza cm.	Giorno	Ora	Altezza cm.	
Trieste	23	19,30	219,5	12	4,00	76,0	143,5
Porto Cortellazzo	25	19,55	226,0	12	5,05	108,0	118,0
Faro Rocchetta	»	»	»	»	»	»	»
Cavallino	2	1,20	200,0	13	7,00	111,5	88,5
Valle Dogà	2	0,55	205,0	13	8,20	116,0	89,0
Pagliaga	2	0,40	208,0	13	8,05	115,0	93,0
Diga Sud Lido	25	20,10	215,0	12	4,25	83,5	131,5
Punta della Salute	25	21,30	213,0	12	5,20	91,0	122,0
Porto Indust. Marghera	25	21,35	217,0	12	6,00	85,0	132,0

Misure di portata eseguite durante il mese

Corso d'acqua	Località	Giorno	Idrometro o riferimento	Altezza idrometrica media cm.	Portata mc/sec.	Bacino di drenaggio kmq.	Contributo l/sec. kmq.	Sezione liquida mq.	Velocità m/sec. Media nella sezione	Velocità m/sec. Media in superficie	Velocità m/sec. Massima in superficie
CORSI D'ACQUA MINORI TRA PIAVE E BRENTA											
C. Marzenego	Zelarino (ponte ferrovia Ven. - Treviso)	22	di stazione	14,5	0,42	—	—	2,69	0,155	—	0,338

CENNI SULL'ANDAMENTO DEGLI ELEMENTI METEOROLOGICI ED IDROLOGICI DURANTE IL MESE

METEOROLOGIA.

1) *Temperatura.* - Dal prospetto seguente, nel quale per i principali Osservatori della regione le medie mensili della temperatura sono poste a confronto con i rispettivi valori normali e sono inoltre riportati gli estremi termometrici mensili, si rileva che la media mensile è superiore alla normale. Le differenze sono comprese tra 3,3 al Venda, a Rovigo, a Belluno e 2,1 a Padova.

Temperatura \ Osservatorio	Trieste	Udine	Venezia (Lido)	Padova	Venda	Rovigo	Belluno	Trento
Massima . . .	33,2	33,5	32,3	33,1	30,3	34,9	33,8	35,6
Minima	12,8	11,9	14,3	11,4	9,7	14,2	7,9	9,3
Media mensile .	23,5	23,2	23,3	23,0	20,9	24,6	21,1	22,1
Valore normale	21,1	20,2	21,0	20,9	17,6	21,3	17,8	19,5

La temperatura nel suo andamento generale, dopo d'avere segnato un notevole minimo tra la fine del mese precedente e il principio di giugno, sale rapidamente, raggiunge un notevole massimo verso la fine della I decade per poi diminuire e raggiungere un altro minimo alla metà della II decade. Un massimo relativo è registrato verso la metà della III decade.

La *massima assoluta* del mese si nota il 9 a Venezia, a Trieste e a Rovigo; il 20 a Udine, il 25 altrove, segnando valori molto elevati, compresi tra 35°,6 a Trento, 34°,9 a Rovigo e 33°,2 a Trieste, 30°,3 al Venda.

La *minima assoluta* si registra il giorno 1 a Trento, a Belluno, a Padova; il 2 a Rovigo, il 13 altrove con valori compresi tra 7°,9 a Belluno e 14°,3 a Venezia.

Ponendo a confronto i minini assoluti giornalieri della temperatura a Padova (m. 15 s. l. m.) ed al Venda (m. 575 s. l. m.), si rileva che la temperatura minima è al Venda superiore a quella di Padova in 20 giorni; in 12 di questi la differenza non è inferiore a 3°; in 3 giorni, poi, raggiunge o supera i 5°. La differenza più forte, 5°,6, si ha il giorno 8.

La massima al Venda non ha mai superato quella di Padova; ciò indica che l'inversione è durata solo nelle ore meno calde della giornata.

Allo scopo di fornire un'idea sull'andamento della temperatura alle varie quote, nel seguente prospetto, per ciascuna delle tre regioni del Compartimento, sono riportate le medie decadiche e mensili della temperatura ottenute quali medie delle temperature rilevate in tutte le stazioni di osservazione, distribuite in vari gruppi secondo la loro quota.

VENEZIA GIULIA	Quota sul mare metri	16	263	521	788	1017	1300	—	—	—
	Numero di stazioni	3	8	9	4	3	1	—	—	—
	Media I decade	22,5	19,9	18,9	16,1	15,9	12,6	—	—	—
	Media II decade	21,9	19,5	18,5	15,6	15,2	13,2	—	—	—
	Media III decade	24,4	22,0	21,0	18,4	18,5	15,3	—	—	—
	Media mensile . .	22,9	20,4	19,5	16,7	16,5	13,7	—	—	—
VENEZIA EUGANEA	Quota sul mare metri	13	265	471	854	999	1234	1332	1612	1985
	Numero di stazioni	12	7	6	2	8	5	4	1	1
	Media I decade	22,8	21,0	19,3	14,7	14,7	13,8	11,6	12,0	9,3
	Media II decade	22,1	20,3	18,6	15,1	14,8	13,8	12,2	11,5	9,6
	Media III decade	25,2	23,5	21,9	18,1	17,7	16,6	14,6	14,4	12,5
	Media mensile . .	23,4	21,6	19,9	15,9	15,7	14,7	12,8	12,6	10,5
VENEZIA TRIDENTINA	Quota sul mare metri	246	540	750	987	1252	1462	1600	2600	—
	Numero di stazioni	3	2	3	5	9	8	1	1	—
	Media I decade	21,4	18,6	17,0	14,7	13,2	13,0	11,3	5,0	—
	Media II decade	21,4	18,6	18,6	15,5	13,5	13,5	11,2	5,7	—
	Media III decade	24,7	21,5	20,2	17,5	15,7	16,3	13,9	8,8	—
	Media mensile . .	22,5	19,6	18,6	15,9	14,1	14,2	12,1	6,5	—

2) *Nebulosità.* - Nella media mensile la nebulosità è dappertutto inferiore al valore normale. Gli scostamenti sono compresi tra 1,0 a Trento e 2,8 a Rovigo.

La decade meno coperta è stata la I (media decadica tra 0,5 a Rovigo e 3,9 a Trento); la più coperta è stata la III (media decadica fra 3,0 a Rovigo e 5,8 a Padova).

Nebulosità \ Osservatorio	Trieste	Venezia (Lido)	Padova	Rovigo	Belluno	Trento
Media mensile . .	3,3	2,9	4,6	1,8	3,7	4,8
Valore normale .	4,8	5,0	6,2	4,6	5,3	5,8

3) *Vento.* - La media mensile della velocità del vento risulta inferiore al normale, ad eccezione della vallata dell'Adige. La media giornaliera ha superato i 20 km/ora per due volte a Venezia, raggiungendo un massimo nella media giornaliera del giorno 13, con km/ora 28,6 e direzione prevalente orientale.

Velocità del vento \ Osservatorio	Trieste	Udine	Venezia (Lido)	Padova	Trento
Media mensile . . .	5,4	10,9	12,0	5,6	7,9
Valore normale . .	10,4	12,4	14,3	5,8	6,7

4) *Pressione atmosferica* (1) - La media mensile della pressione atmosferica è mm. 762,2: essa supera il valore normale di mm. 1,4.

L'*altezza massima*, di mm. 768,7, si nota alle 11h del 18; l'*altezza minima*, mm. 751,7, alle 6h del 29. Ne risulta quindi una escursione di mm. 17,0, che è superiore all'escursione media di giugno.

Nel seguente prospetto sono riportati i dati di due variazioni barometriche registrate in discesa e due in salita, le più caratteristiche del mese.

DISCESA							SALITA						
Inizio		Durata ore	Pressione		Discesa totale mm.	Discesa oraria mm.	Inizio		Durata ore	Pressione		Salita totale mm.	Salita oraria mm.
Giorno	Ora		Da mm.	A mm.			Giorno	Ora		Da mm.	A mm.		
26	4	2	764,0	761,9	2,1	1,1	13	20	3	761,9	764,6	2,7	0,90
26	13	26	764,2	754,7	9,5	0,37	17	5	29	762,1	769,0	6,9	0,24

5) *Precipitazioni atmosferiche.* - Nel mese si rilevano tre periodi piovosi, a piogge in generale sparse, distaccati da due brevi periodi asciutti: il primo dal 6 al 9, il secondo dal 18 al 21. Degne di nota le precipitazioni: del 10 (g.pl.) a Clauzetto mm. 32,2, a Gosaldo mm. 34,5, a S. Leonardo (Badia) mm. 28,0, a Predazzo mm. 15,8; l'11 a Saletto (Piave) mm. 77,3 - *totale giornaliero massimo del mese* -, a Rovigo mm. 75,0; il 12 (g.pl.) a Riva di Tures mm. 35; il 26 (g.pl.) a Soverzene (Piave) mm. 71; il 26 a Pedesalto mm. 40,2, ad Asiago mm. 23,2.

Dal confronto tra il totale mensile e il valore normale risulta che il primo è, in generale, inferiore al secondo (rapporto: 0,86 a Belluno, 0,28 a Padova, 0,16 a Udine).

(1) I valori della pressione atmosferica qui riportati sono stati desunti dal barometrografo Agolini, in funzione presso l'Osservatorio meteorologico di Venezia (Lido), e sono ridotti a 0° ed al livello del mare.

Precipitazioni \ Stazione	Trieste	Udine	Venezia (Lido)	Padova
Totale mensile	42,5	25,2	17,6	25,2
Valore normale	96,4	157,3	89,3	91,7
Rapporto . .	0,44	0,16	0,20	0,28

Precipitazioni \ Stazione	Rovigo	Belluno	Trento	Silandro
Totale mensile	83,6	105,2	15,2	26,4
Valore normale	65,6	123,1	91,8	51,0
Rapporto . .	1,27	0,86	0,17	0,52

Dall'ispezione alla carta delle precipitazioni mensili appare come i 200 mm. sono superati in una ristretta area nell'alto bacino del Meduna (Chievolis mm. 215 - *totale mensile massimo della regione*).

Caddero meno di 50 mm. in tutta l'Istria (Levade mm. 26, a Pinguente mm. 18), nella pianura Veneta a sud del Piave (Este mm. 19, Ostiglia mm. 15) e nella zona montuosa in destra dell'Adige (Brentonico mm. 20, Clea mm. 37, Silandro mm. 26).

REGIME DEI CORSI D'ACQUA.

I livelli dei corsi d'acqua della regione presentano, in generale, lievi aumenti in corrispondenza dei tre periodi di precipitazione e cioè: nei primi giorni del mese, intorno al giorno 11 e verso la fine del mese.

È in uno di questi giorni che si registrano i massimi valori delle altezze idrometriche.

Nel seguente prospetto, per alcuni corsi d'acqua della regione in sezioni caratteristiche, sono riportati i valori massimi e minimi delle altezze idrometriche e delle portate.

CORSO D'ACQUA	STAZIONE	Bacino di drenaggio Kmq.	Massimo assoluto			Minimo assoluto		
			Giorno	Altezza idrometr. cm.	Portata mc/sec.	Giorno	Altezza idrometr. cm.	Portata mc/sec.
Tagliamento	Pioverno . . .	1900	1	82	59,0	22	68	48,0
Piave	Segusino . .	3333	11	162	125	5	123	44,6
Bacchiglione	Montegaldella .	1384	27	47	17,3	25	— 5	8,7
Adige	Boara Pisani .	11954	12	»	390 (1)	15	»	230 (1)

MAREOGRAFIA.

Durante il mese le altezze di marea registrate nel bacino di S. Marco (Punta della Salute) non presentano scostamenti notevoli sulle previsioni.

In generale tali scostamenti sono negativi fino al giorno 26 e positivi verso la fine del mese, con valori che raggiungono i 20 ÷ 25 centimetri.

(1) I valori delle portate sono calcolati con riferimento all'idrometro di Boara Polesine.

Osservatorio di Trieste

Latitudine Nord 45° 39′ — Longitudine Est da Roma 1° 19′
Altitudine: barometro m. 8 s. l. m. - termometri m. 11 s. l. m.

Giorno	Altezza barom. ridotta 0° Media mm. 760 +	Temperatura dell'aria in centigradi: Media	Massima	Minima	Umidità relativa media	Vento al suolo: Velocità media km./ora	Vento preval.: Direzione	Durata ore	Velocità massima: km./ora	Direzione	Ora	Altezza di precip. in mm.	Nebulosità	Fenomeni vari
1	62,2	19,7	24,5	15,1	47	4,9	SSE	5	12	WNW	14	—	0	
2	63,1	20,8	25,2	16,7	45	5,7	W	6	17	W	16	—	2	
3	64,4	21,8	25,5	17,8	47	3,8	WSW	4	9	WNW	11	—	1	
4	63,6	22,3	26,5	18,4	51	3,8	SE	5	12	W	17	—	1	
5	64,1	22,6	26,4	18,4	51	2,9	NW	6	9	WNW	13	—	2	
6	64,1	23,6	27,0	19,2	48	2,9	NW	5	10	W	13	—	1	
7	63,6	24,8	28,4	20,6	60	2,2	NNW	5	8	W	15	—	1	
8	62,3	25,9	29,3	21,4	54	1,9	WNW	4	7	WNW	14	—	0	
9	61,0	27,8	33,2	23,2	45	5,1	ENE	9	16	ENE	24	—	2	
10	62,1	26,2	30,0	22,9	47	23,8	ENE	24	33	ENE	24	—	4	≤ n′
Media o totale I. decade	63,1	23,5	27,6	19,4	49	5,7						0,0	1,4	
11	62,6	24,1	27,5	21,8	41	9,2	ENE	9	33	E	1	—	8	
12	61,8	23,2	26,7	20,1	51	4,8	W	3	15	W	14	—	2	
13	60,0	18,7	23,5	12,8	67	12,3	ENE	11	36	ENE	16	24,1	9	● a p K ≋ p n′
14	65,2	19,5	24,6	14,9	52	7,0	NE	5	18	NE	9	—	4	
15	65,0	20,3	24,0	16,3	55	2,3	WNW	4	6	WNW	16	—	0	
16	63,5	21,1	24,7	17,3	56	2,3	WNW	4	7	WNW	14	—	6	
17	64,4	22,4	25,4	20,2	47	4,3	ENE	6	13	ENE	24	—	7	
18	67,5	23,7	29,4	20,0	48	8,6	ENE	10	20	ENE	3	—	0	
19	64,9	22,9	26,7	19,1	58	2,1	NW	6	6	WNW	13	—	0	
20	62,2	24,2	28,3	20,0	63	1,8	WNW	6	5	NW	14	—	2	
Media o totale II. decade	63,7	22,0	26,1	18,3	55	5,5						24,1	3,8	
21	62,3	24,9	28,9	21,3	47	3,0	NW	10	9	WSW	17	—	1	
22	62,4	25,2	27,6	22,2	56	3,7	NW	5	10	WNW	11	—	3	
23	63,8	26,3	29,5	23,2	53	4,2	NW	5	13	W	14	—	2	
24	64,6	26,6	29,8	24,8	50	3,7	NW	6	10	WNW	11	—	3	
25	63,2	26,9	30,2	23,3	56	4,0	ESE	4	8	NW	17	—	4	
26	62,0	26,2	31,0	24,2	56	5,3	ENE	7	21	SW	14	—	8	
27	56,2	23,5	25,5	22,0	70	3,3	WNW	4	19	WNW	11	16,1	8	● a p K n p
28	53,8	23,4	26,8	21,6	60	8,2	ENE	15	23	ENE	11	0,3	7	● n′
29	53,5	22,9	25,6	19,2	63	9,5	ENE	11	23	ENE	14	2,0	7	K ● ≋ p
30	57,5	24,3	28,0	20,4	43	6,9	ENE	6	19	ENE	1	—	3	
Media o totale III. decade	59,9	25,0	28,3	22,2	55	5,2						18,4	4,6	
Media o totale mensile	62,3	23,5	27,3	19,9	53	5,4						42,5	3,3	

Osservatorio di Udine (Castello)

Latitudine Nord 46° 4′ — Longitudine Est da Roma 0° 47′
Altitudine: barometro m. 159 s. l. m. - termometri m. 146 s. l. m.

Temperatura dell'aria in centigradi: Media	Massima	Minima	Umidità relativa media	Vento al suolo: Velocità media km./ora	Vento preval.: Direzione	Durata ore	Velocità massima: km/ora	Direzione	Ora	Altezza di precip. in mm.	Nebulosità	Fenomeni vari
19,4	25,1	12,9	52°	7,0	E	8	12	SSW	17	—	1	
20,1	26,8	14,1	46°	11,1	NNE	8	30	NNE	12	—	3	
21,7	27,9	14,4	48°	11,6	E	9	20	N	4	—	1	
21,9	27,8	15,7	55°	8,9	I Q.	11	16	WSW	16	—	1	
22,6	28,7	15,8	52°	7,4	WSW	8	16	S	20	—	1	
24,4	29,9	17,6	49°	7,6	III Q.	12	16	N	2	—	0	
25,0	31,4	18,5	59	7,0	I Q.	12	12	NNE	6	—	0	
26,2	32,5	19,4	58	7,8	MERID.	12	16	SSW	18	—	0	
26,2	31,8	20,2	58	15,0	I Q.	24	24	NNE	24	—	2	
24,2	27,1	20,4	62	22,7	ENE	12	36	ENE	2	0,2	5	⊙ n′
23,2	28,9	16,9	54	10,6						0,2	1,4	
23,5	28,9	19,4	58	9,6	NE	7	20	NE	22	0,2	4	● n′
23,3	27,9	16,8	57	8,9	WSW	12	18	WSW	18	—	2	
16,8	20,6	13,4	79	19,5	E	15	32	E	24	14,4	8	● p
18,9	24,3	11,9	60	8,7	N	8	14	W	10	—	1	
20,9	26,0	14,1	61	8,8	I Q.	13	14	SSW	18	—	0	
21,7	26,8	15,9	61	7,8	SSW	8	20	SW	19	—	4	
22,2	28,8	18,3	60	9,6	E	8	36	NE	18	—	4	
23,4	28,0	18,5	57	15,0	E	12	32	E	10	—	0	
24,5	30,3	17,6	62	7,2	WSW	10	14	WSW	15	—	0	
25,0	33,5	18,5	58	6,9	WSW	7	18	E	24	—	1	
22,1	27,5	16,4	61	10,2						14,6	2,4	
26,6	32,8	19,5	53	9,2	III Q.	13	18	NE	4	—	1	
24,0	32,6	19,5	66	9,5	N	9	26	ENE	18	1,6	1	● p
25,7	32,5	18,6	50	10,3	W	8	22	N	4	—	1	
26,8	31,6	21,3	57	11,4	WSW	8	30	E	2	—	2	
25,5	32,6	19,4	65	8,8	NNE	6	18	N	4	2,2	3	● n′ p
25,2	29,1	21,2	63	10,0	E	8	22	N	5	—	5	
21,9	25,7	19,2	77	6,5	E	11	14	E	24	5,8	6	● a K n
20,8	24,1	18,7	65	23,8	E	13	42	E	18	—	6	
21,4	24,2	18,6	65	21,3	I Q.	24	40	E	24	0,8	4	● p.
24,0	28,7	18,3	52	8,2	II Q.	10	•	•	•	—	4	
24,2	29,4	19,4	61	11,9						10,4	3,3	
23,2	28,6	17,6	59	10,9						25,2	2,4	

Osservatorio di Belluno

Latitudine Nord 46° 9' — Longitudine Ovest da Roma 0° 14'
Altitudine dei termometri m. 404 s. l. m.

Giorno	Temperatura dell'aria in centigradi: Media	Massima	Minima	Umidità relativa media	Vento al suolo — Direzione prevalente	Altezza di precip. in mm.	Nebulosità	Fenomeni vari
1	15,5	22,9	7,9	62	CALMA	—	3	
2	15,3	24,0	9,7	71	W	13,2	7	● p
3	16,8	26,0	8,1	64	CALMA	—	5	
4	17,6	27,4	11,2	73	W	13,0	5	● p n'
5	19,5	30,1	11,1	68	W	0,2	3	● p
6	22,1	30,3	13,1	66	CALMA	—	1	
7	23,6	33,2	15,5	65	CALMA	—	0	
8	25,2	33,7	16,2	62	CALMA	—	0	
9	25,1	33,2	17,2	60	CALMA	—	1	
10	20,1	25,2	15,0	77	W	17,6	10	● a p n'
Media o totale I decade	20,1	28,6	12,5	67		44,0	3,5	
11	19,4	27,2	12,8	71	CALMA	2,4	4	● n'
12	19,9	27,7	12,4	68	W	—	4	
13	17,4	19,2	12,2	82	W	4,8	7	● p
14	16,8	23,7	9,2	62	W	—	3	
15	18,5	25,7	10,7	62	CALMA	—	0	
16	19,2	25,2	12,2	62	CALMA	—	1	
17	18,7	27,2	13,8	73	W	8,2	10	● p n'
18	20,4	28,0	12,2	67	CALMA	—	2	
19	24,5	32,2	14,2	64	W	—	0	
20	24,0	31,7	15,4	61	CALMA	—	0	
Media o totale II. decade	19,9	26,8	12,5	67		15,4	3,1	
21	25,3	33,2	16,2	59	W	1,0	0	● a
22	22,4	31,2	17,2	75	W	13,2	0	● p
23	23,0	32,2	14,4	62	W	0,4	3	● a
24	24,0	31,7	16,4	65	W	—	6	
25	25,2	33,8	16,4	74	W	1,6	5	● p n'
26	22,8	27,0	17,7	81	W	4,8	7	● n' a
27	21,0	28,2	17,2	83	W	11,0	8	● a p
28	22,4	29,7	16,2	76	CALMA	6,4	5	● p n'
29	23,0	29,4	18,2	79	W	7,4	9	● a p
30	23,6	30,2	16,2	67	W	—	2	
Media o totale III. decade	23,3	30,7	16,6	72		45,8	4,5	
Media o totale mensile	21,1	28,7	13,9	69		105,2	3,7	

Osservatorio di Lido (Venezia)

Latitudine Nord 45° 26' — Longitudine Ovest da Roma 0° 4'
Altitudine: barometro m. 4 s. l. m. - termometri m. 3 s. l. m.

Altezza barometr. ridotta 0° Media mm. 700 +	Temperatura dell'aria in centigradi: Media	Massima	Minima	Umidità relativa media	Vento al suolo: Velocità media km./ora	Vento preval. Direzione	Durata ore	Velocità massima km./ora	Direzione	Ora	Altezza di precip. in mm.	Nebulosità	Fenomeni vari
61,8	19,1	23,1	15,0	67	11,0	SSE	13	22	ESE	12	—	0	
62,9	20,5	25,0	16,1	62	8,0	NE	8	16	N	24	—	3	
64,2	21,0	25,7	15,8	60	10,2	NNE	11	16	NNE	1	—	0	
63,3	21,8	25,9	16,3	67	8,9	SSE	10	24	SSE	16	—	2	
63,7	22,2	26,6	17,1	70	9,9	SSE	9	20	SSE	17	—	2	
63,5	23,5	28,7	19,0	72	10,0	SSE	10	18	SSE	18	—	0	
63,3	24,6	29,0	19,9	70	10,3	SSE	7	22	SSE	18	—	0	
61,8	25,4	29,4	20,5	69	9,0	MERID.	11	18	SSW	22	—	0	
61,5	26,5	32,8	21,0	64	6,0	II Q.	7	18	WSW	2	—	0	
61,8	25,1	30,2	20,1	62	28,3	ENE	8	48	NNE	24	—	6	↯
62,8	23,0	27,6	18,1	66	10,4						0,0	1,3	
62,7	23,0	28,3	18,2	61	13,1	MERID.	7	36	NNE	1	2,4	4	● n' n' K n' ↯
61,7	23,1	26,8	19,0	67	17,3	SSE	9	26	SSE	15	—	0	
60,0	19,0	24,0	14,3	81	28,6	E	9	62	E	20	13,4	10	● p ↯
65,1	19,6	24,2	14,4	58	13,3	N	9	20	WSW	3	—	1	
64,4	21,3	24,6	17,6	58	»	»	»	»	»	»	—	0	
63,3	21,4	25,0	16,8	66	8,1	II Q.	13	16	SW	24	—	7	
63,5	23,0	26,4	19,3	64	12,4	SSE	8	20	WSW	3	—	2	
67,2	23,1	27,4	19,0	63	12,0	ENE	10	22	ESE	13	—	0	
64,7	24,3	28,3	18,0	68	9,3	SSE	8	20	SSE	17	—	0	
62,1	24,7	29,4	19,0	67	7,0	SSE	7	18	WSW	1	—	1	
63,5	22,3	26,4	17,6	65	13,5						15,8	2,5	
61,8	24,9	30,2	20,3	75	6,4	II Q.	15	18	SSE	20	—	3	
61,6	24,9	29,7	21,0	76	10,1	E	7	30	ENE	19	—	5	= n' a
63,4	25,7	31,1	20,3	62	9,4	N	7	12	N	3	—	3	
64,2	25,7	28,7	22,1	69	13,5	SSE	11	24	SSW	9	—	1	
62,8	25,9	30,4	21,2	68	9,4	II Q.	11	20	SE	19	—	6	gocce < n'
62,1	24,1	29,2	20,8	72	15,3	N	5	38	NNE	1	1,2	9	● n' p ↯
56,0	22,9	26,6	20,4	82	9,0	ORIEN.	11	24	NNE	11	0,6	7	● p
53,1	23,9	29,3	20,1	75	13,5	I Q.	20	26	E	21	—	8	gocce p
52,5	23,5	29,4	19,7	68	17,8	I Q.	15	40	ESE	17	—	4	↯
57,1	24,0	29,4	19,1	61	15,5	ENE	13	26	ENE	3	—	4	
59,5	24,6	29,4	20,5	71	12,0						1,8	5,0	
61,9	23,3	27,8	18,7	67	12,0						17,6	2,9	

Osservatorio di Padova (Via Sorio)

Latitudine Nord 45° 24′ — Longitudine Ovest da Roma 0° 35′
Altitudine: barometro m. 17 s. l. m. - termometri m. 14,30 s. l. m.

Giorno	Altezza barometr. ridotta 0° Media mm. 700 +	Temperatura dell'aria in centigradi: Media	Massima	Minima	Umidità relativa media	Vento al suolo: Velocità media km/ora	Vento preval.: Direzione	Durata ore	Velocità massima: Intensità	Direzione	Ora	Altezza di precip. in mm.	Nebulosità	Eliofania in ore	Fenomeni vari
1	»	18,9	24,5	11,4	69	4,6	I Q.	15	9	ESE	16	—	4	»	△
2	»	19,9	27,0	12,8	67	4,2	NE	6	9	NE	19	—	7	»	△
3	»	21,1	27,4	12,6	62	3,5	SE	9	6	SE	15	—	2	»	△ ∞ p
4	»	22,1	28,4	14,1	62	4,7	IV Q.	7	10	SSE	14	—	4	»	△ ∞ n′
5	»	22,6	29,9	14,5	63	3,7	MERID.	12	9	SE	21	—	7	»	△
6	»	23,7	31,4	15,1	62	4,6	NNW	6	8	SW	18	—	3	»	△ ∞ n′ a
7	»	24,9	32,7	16,7	64	4,7	IV Q.	12	9	SE	21	—	1	»	△ ∞ a
8	»	25,6	32,7	16,7	60	4,3	MERID.	15	9	S	16	—	1	»	∞ a
9	»	25,9	33,1	16,7	60	5,5	ESE	8	8	ESE	18	—	2	»	△
10	»	25,4	29,8	18,7	62	10,7	NE	11	20	NE	9	—	6	»	△ > p
Media o totale I. decade	»	23,0	29,7	14,9	63	5,1						0,0	3,7	»	
11	»	22,4	27,4	15,7	60	6,9	SE	8	18	NE	1	—	4	»	gocce n′
12	»	22,5	28,9	14,7	62	5,8	SSE	8	13	SSE	18	—	4	»	△
13	»	17,8	22,6	13,6	83	10,8	I Q.	21	22	NE	14	5,4	9	»	● p △
14	»	18,9	25,2	12,7	63	4,3	II Q.	12	12	SE	19	—	2	»	
15	»	20,5	27,4	12,0	61	4,4	SE	8	11	E	18	—	1	»	△
16	»	20,9	26,5	12,0	63	3,8	ESE	9	8	W	23	—	7	»	∞ n′ a
17	»	22,9	27,6	15,7	61	5,7	ESE	5	11	ESE	19	—	6	»	△
18	»	22,8	29,4	15,1	63	6,6	I Q.	14	12	NE	9	—	2	»	△
19	»	24,0	32,2	15,7	62	3,9	SSE	8	8	SSE	18	—	1	»	△ ∞ n′
20	»	24,7	32,2	15,5	57	4,3	ESE	7	12	ESE	19	—	6	»	△
Media o totale II. decade	»	21,7	27,9	14,3	64	5,7						5,4	4,2	»	
21	»	25,4	32,1	17,7	63	3,5	ESE	8	11	ESE	20	—	5	»	△
22	»	25,4	32,2	18,5	64	7,1	I Q.	9	21	WSW	17	—	4	»	△ ∞ a
23	»	25,7	32,3	17,4	58	5,3	ESE	7	12	ESE	19	—	4	»	△
24	»	26,4	32,3	18,1	60	5,6	ESE	7	17	E	17	0,4	4	»	△ ● n′
25	»	26,3	33,1	18,5	64	5,2	IV Q.	12	16	E	20	—	7	»	
26	»	22,8	27,9	18,8	77	6,3	II Q.	10	18	NNW	3	11,2	9	»	● n′ a p K n′ a p
27	»	22,2	26,5	17,7	82	4,5	NNE	7	12	NNE	12	8,2	5	»	● p
28	»	23,4	28,4	18,5	76	5,9	NNE	8	13	ENE	18	—	8	»	△ ∞ a
29	»	23,0	28,4	17,7	70	7,5	I Q.	13	17	NE	15	—	6	»	
30	»	23,6	29,4	17,5	62	8,1	I Q.	18	15	NE	9	—	6	»	gocce p
Media o totale III decade	»	24,4	30,3	18,0	68	5,9						19,8	5,8	»	
Media o totale mensile	»	23,0	29,3	15,7	65	5,8						25,2	4,6	»	

Osservatorio al Venda

Latitudine Nord 45° 19′ — Longitudine Ovest da Roma 0° 46′
Altitudine: barometro 579,31 s. l. m. - termometri 575 s. l. m.

Altezza barometr. ridotta 0° Media mm.	Temperatura dell'aria in centigradi: Media	Massima	Minima	Umidità relativa media	Altezza di precip. in mm.	Nebulosità	Fenomeni vari
712,4	16,0	19,2	14,1	[68]	—	3	
713,8	17,5	22,3	13,9	[43]	—	6	T p
715,0	18,4	20,8	15,8	[48]	—	2	
714,2	21,0	24,4	17,7	[34]	—	1	
714,8	21,6	25,3	18,1	44	—	1	
715,1	22,6	26,3	19,4	42	—	2	
714,8	24,5	27,8	21,3	44	—	2	
713,7	25,5	28,8	22,3	39	—	0	
713,6	24,4	27,8	21,8	51	—	2	
713,4	21,3	24,5	18,1	66	—	5	
714,1	21,3	24,7	18,3	48	0,0	2,4	
713,9	19,3	22,3	13,9	48	—	3	
712,8	20,9	24,4	17,1	48	—	3	
710,1	15,0	19,2	9,7	87	3,6	9	● p ≡ p K p
715,3	15,8	20,2	10,8	42	—	2	
714,9	18,3	22,3	14,8	50	—	0	
714,0	18,8	21,1	17,1	41	—	7	
714,6	19,6	23,4	16,0	51	—	3	
717,9	19,2	22,3	15,0	64	—	1	
715,9	22,5	26,9	19,2	38	—	1	
713,5	23,9	27,2	20,9	32	—	3	
714,3	19,3	22,9	15,4	48	3,6	3,2	
713,6	24,5	28,2	21,9	38	—	3	
713,5	24,1	28,0	20,2	56	—	3	
715,1	23,8	28,0	20,2	45	—	4	
715,7	24,9	28,6	21,3	43	0,2	2	● n′ ∘
714,6	25,5	30,3	20,4	48	2,4	4	● a p K a p
713,2	21,1	23,8	16,0	75	—	7	
707,3	19,0	23,2	13,3	88	10,0	6	● △ p K p
704,9	19,7	25,3	16,4	83	—	7	
704,5	19,8	26,5	16,0	70	—	4	
708,8	19,2	23,4	14,8	63	—	6	
711,1	22,2	26,5	18,0	61	12,6	4,6	
713,2	20,9	24,7	17,2	52	16,2	3,4	

Osservatorio di Trento (Alto Lastu)

Latitudine Nord 46° 4′ — Longitudine Ovest da Roma 1° 20′
Altitudine: barometro m. 312 s. l. m. - termometri m. 309 s. l. m.

Giorno	Altezza barometr. ridotta 0° Media mm. 700 +	Temperatura dell'aria in centigradi Media	Massima	Minima	Umidità relativa media	Vento al suolo: Velocità media km./ora	Vento preval. Direzione	Durata ore	Velocità massima km./ora	Direzione	Ora	Altezza di precip. in mm.	Nebulosità	Fenomeni vari
1	35,8	16,3	25,5	9,3	48	6,9	NNW	7	17	S	17	—	3	
2	36,8	17,6	25,4	12,2	55	5,5	ENE	7	12	ENE	1	—	7	
3	38,2	18,4	26,2	11,2	56	8,7	I Q.	11	25	S	17	—	4	
4	37,2	20,1	28,6	12,6	55	7,8	ENE	7	18	ENE	23	—	3	
5	37,7	20,4	29,4	14,2	59	8,9	ENE	10	18	E	21	0,8	5	● p
6	37,9	22,4	31,7	14,9	56	7,0	I Q.	11	13	NW	15	—	3	
7	37,1	25,0	33,5	17,0	50	7,3	I Q.	11	20	S	16	—	1	
8	36,0	25,3	34,9	16,8	47	6,7	I Q.	10	19	S	16	—	1	
9	36,5	26,0	35,6	17,3	46	9,8	NE	7	21	S	16	—	3	
10	37,7	19,3	26,3	14,9	69	7,3	NNW	8	21	N	19	10,0	9	● n′ a p n″ K n′
Media o totale I. decade	37,1	21,1	29,7	14,0	54	7,6						10,8	3,9	
11	37,0	19,6	27,5	13,0	55	6,4	IV Q.	17	13	NW	16	—	4	gocce a p
12	35,2	21,3	30,3	13,8	47	8,9	II Q.	9	20	S	16	—	5	
13	32,3	19,0	22,7	13,0	53	12,7	NW	12	26	NW	9	2,4	8	● a
14	38,3	18,8	25,3	11,9	40	9,4	NW	10	19	NNW	1	—	0	
15	37,7	20,7	29,4	12,1	46	7,3	ENE	8	19	S	17	—	1	
16	36,8	20,3	27,1	14,8	55	7,8	IV Q.	11	16	NW	21	—	9	
17	37,7	20,5	33,2	13,8	59	8,4	IV Q.	10	24	ESE	16	0,2	5	● p
18	41,1	22,8	32,6	14,4	52	7,5	ENE	8	20	S	17	—	1	
19	38,6	24,6	34,7	15,9	50	7,0	I Q.	11	14	S	18	—	2	
20	35,9	24,5	33,7	17,4	49	6,5	I Q.	10	16	NNW.	15	—	6	
Media o totale II. decade	37,1	21,2	29,7	14,0	51	8,2						2,6	4,1	
21	35,7	25,5	33,4	18,7	52	5,8	IV Q.	11	13	SE	20	—	7	
22	36,0	24,7	33,7	19,1	58	6,9	IV Q.	14	29	NNW	15	—	6	gocce p
23	37,4	25,3	34,7	16,8	50	8,0	WNW	8	16	NNW	17	—	4	
24	37,6	26,8	35,6	18,9	47	9,4	ENE	9	22	ENE	22	—	2	≺ n″
25	37,1	25,1	33,3	18,2	55	7,2	IV Q.	12	13	ENE	2	—	7	≺ p
26	36,3	23,0	30,4	19,4	68	6,9	ENE	7	14	ENE	7	0,4	7	● n′ K n′
27	29,7	21,2	25,8	17,7	60	10,0	ENE	10	22	NW	14	1,2	6	● a p
28	26,8	22,8	32,5	14,4	49	8,3	II Q.	10	19	S	16	—	5	
29	26,2	23,5	31,1	18,7	50	8,0	ENE	8	12	ENE	3	0,2	5	● a p
30	31,1	23,4	32,7	15,8	50	8,6	S	7	27	S	17	—	5	
Media o totale III. decade	33,4	24,1	32,3	17,8	54	7,9						1,8	5,4	
Media o totale mensile	35,9	22,1	30,6	15,3	53	7,9						15,2	4,8	

Osservatorio di Rovigo

Latitudine Nord 45° 5′ — Longitudine Ovest da Roma 0° 40′
Altitudine dei termometri m. 23 s. l. m.

Temperatura dell'aria in centigradi Media	Massima	Minima	Umidità relativa media	Vento al suolo: Velocità media km./ora	Vento preval. Direzione	Durata ore	Velocità massima km./ora	Direzione	Ora	Altezza di precip. in mm.	Nebulosità	Fenomeni vari
20,3	26,0	14,5	70	5,9	ORIEN.	15	11	ENE	14	—	0	
20,9	27,1	14,2	73	6,0	I Q.	16	10	ENE	6	1,0	4	● p
22,6	29,6	15,5	60	8,5	ENE	10	12	NE	5	—	0	
23,9	29,9	16,5	59	5,1	ENE	6	9	ESE	16	—	0	
24,6	31,7	16,7	64	6,3	NNE	9	11	NNE	5	—	0	
26,1	31,8	18,6	59	4,3	OCCID.	14	9	W	15	—	0	
27,1	33,6	19,4	62	5,0	III Q.	15	10	S	23	—	0	
27,5	33,7	21,1	59	4,6	W	8	9	WSW	17	—	0	
27,4	34,9	19,8	59	5,6	WNW	7	9	ESE	17	—	0	
25,4	29,6	19,4	72	11,7	NNE	9	25	NNE	10	—	1	
24,6	30,8	17,6	64	6,3						1,0	0,5	
23,0	29,4	16,5	67	7,8	NNE	8	25	NNW	1	75,0	0	● K n′
24,0	29,1	18,0	64	7,5	I Q.	22	14	E	17	—	0	
19,6	25,6	14,6	89	13,4	NNE	9	30	N	15	4,4	7	● p
19,9	27,1	14,3	66	6,0	NE	11	8	NE	12	—	0	
22,4	28,1	15,2	58	6,9	NE	15	14	NE	18	—	0	
22,3	27,9	15,6	68	7,0	NE	22	11	NE	3	—	7	
24,1	29,4	18,4	64	6,9	NE	14	13	NE	17	—	3	
24,2	30,5	17,4	69	8,6	I Q.	24	12	NE	11	—	0	
26,1	33,5	18,6	62	5,0	E	12	10	E	22	—	0	
26,5	32,0	19,7	62	5,9	SETT.	11	10	NNW	18	—	2	
23,2	29,3	16,8	67	7,5						79,4	1,9	
26,7	34,4	19,4	72	4,6	NNE	8	10	NNE	20	—	0	
26,6	32,0	20,6	72	9,5	W	8	20	W	17	—	1	
27,0	33,3	20,9	67	7,1	NE	10	12	N	18	—	0	
28,0	33,0	22,2	59	7,4	I Q.	23	12	ENE	19	—	1	
28,4	34,6	21,6	67	6,8	NE	18	23	NE	20	—	0	
25,3	30,4	20,7	83	9,2	NNE	7	17	NNE	4	—	8	
24,6	29,6	19,6	86	6,1	I Q.	17	16	NNW	15	3,6	9	● K p n″
24,9	31,2	19,7	81	8,3	NE	11	16	WNW	19	—	6	
24,6	31,2	19,6	73	9,6	OCCID.	24	20	SW	15	—	3	
24,6	30,5	17,8	84	10,5	NNW	10	17	NNW	10	—	0	
26,1	32,0	20,2	74	7,9						3,6	3,0	
24,6	30,7	18,2	68	7,2						84,0	1,8	

Temperatura massima e minima giornaliera

Bacino Principale	Bacino Secondario	Stazione	Quota sul mare metri	1	2	3	4	5	6	7	8	9	10	Media I. decade	11	12	13	14	15	16	17	18	19	20	Media II. decade	21	22	23	24	25	26	27	28	29	30	Media III. decade	Media mensile
Piave		Prevalio	577	20 6	21 8	24 7	23 6	24 8	25 8	27 9	28 10	29 10	29 16	25,0 8,8	24 14	25 10	27 8	19 7	20 5	23 7	24 12	25 14	24 8	29 11	24,0 9,6	29 10	29 11	29 13	29 14	28 14	30 15	23 13	20 12	24 12	18 12		25,9 12,6	25,0 10,3
Dal Quieto al Risano		Strugnano	2	24 15	24 14	24 16	24 15	24 14	28 15	29 15	30 17	30 16	29 15	26,6 15,2	30 16	30 15	25 15	22 14	25 14	25 13	26 15	26 16	28 15	28 16	26,5 14,9	27 17	28 17	29 17	30 18	30 19	30 21	30 19	28 23	27 20	27 17		28,6 18,8	27,2 16,3
Dal Risano all'Isonzo		Sesana	369	21 10	23 12	26 13	27 12	27 13	29 14	30 15	32 17	31 18	26 13	27,2 13,7	26 17	27 16	28 14	23 9	22 10	24 12	26 15	28 15	27 15	31 16	26,2 13,9	32 16	32 16	31 17	31 23	29 18	33 18	28 16	24 14	22 15	25 14		28,7 16,7	27,4 14,8
id.		Poggioreale del Carso (Villa Opicina)	320	23 8	21 11	23 12	23 12	24 12	25 13	26 14	28 14	29 16	29 19	25,1 13,1	25 18	26 15	25 13	22 9	22 9	22 11	24 15	25 16	26 13	26 15	24,3 13,4	29 15	30 16	28 18	29 20	29 18	30 20	28 17	23 17	23 16	23 14		27,2 17,1	25,5 14,5
id.		Servola	61	23 13	25 15	26 16	25 17	26 17	30 18	30 19	31 20	36 21	33 22	28,5 17,8	31 21	27 20	23 18	26 12	26 14	25 15	27 19	31 20	27 18	29 19	27,2 17,6	30 21	29 21	30 22	31 22	31 21	33 22	27 19	27 21	25 19	30 20		29,3 20,8	28,3 18,7
Isonzo		Na Logu	622	20 8	22 8	20 9	23 10	24 11	25 13	27 13	29 14	29 16	29 17	24,8 11,9	25 17	23 11	24 16	17 7	22 11	22 10	23 15	24 11	25 11	28 14	23,3 12,3	28 15	29 16	29 15	30 17	28 15	29 16	27 15	22 12	23 14	22 10		26,7 14,5	24,9 12,9
id.		Plezzo	450	21 8	24 9	19 8	28 10	29 12	25 12	30 14	31 15	30 17	27 16	26,4 12,1	26 18	27 13	27 16	24 7	25 10	26 12	27 15	28 12	30 12	30 13	27,0 12,8	30 14	29 16	29 15	30 12	29 16	28 17	23 16	24 14	21 12	24 12		26,7 14,4	26,4 13,1
id.	Torre	Vedronza	320	17 5	20 5	22 4	23 3	23 8	25 10	26 9	27 12	29 13	28 12	24,0 8,1	24 14	24 9	24 15	17 4	20 7	22 12	23 8	25 10	27 10	28 10	23,4 9,7	27 10	28 10	28 11	28 12	27 11	26 13	23 12	23 14	23 13	23 12		25,6 11,8	24,3 9,9
id.	Aborna	Montemaggiore	954	14 7	17 9	19 10	21 11	21 12	22 12	23 14	26 16	26 16	21 14	21,0 12,1	21 12	20 12	22 12	16 6	16 9	18 11	19 12	21 11	22 12	24 14	19,9 11,1	24 15	26 16	24 16	25 15	26 16	26 16	24 14	23 13	20 12	19 11		23,7 14,4	21,5 12,5
id.	Natisone	Cividale	138	19 8	23 10	24 10	26 11	26 13	27 14	28 15	30 16	30 17	31 19	26,4 13,3	26 16	27 13	26 15	18 9	23 10	24 12	25 15	27 15	27 14	29 15	25,2 13,4	30 16	31 15	30 15	30 19	29 16	31 17	26 16	25 16	23 15	23 15		27,7 16,0	26,4 14,2
Drava	Sesto	Sesto	1310	9 -3	7 -1	7 -1	17 2	18 4	19 4	21 4	23 5	23 5	19 7	16,3 2,6	16 1	18 1	20 3	12 -2	15 0	17 4	20 3	16 1	20 4	22 6	17,6 2,1	22 6	22 5	21 3	20 5	23 5	22 8	20 4	14 2	18 6	16 0		19,8 4,4	17,9 3,0
id.	Slizza	Tarvisio	751	16 5	19 6	21 5	21 6	22 7	22 9	23 11	25 12	24 13	16 15	20,9 8,9	21 13	19 8	23 13	13 6	18 8	19 9	20 13	18 9	21 10	28 11	20,0 10,0	25 13	23 15	28 10	22 15	21 14	23 15	20 12	15 8	19 13	18 12		21,4 12,7	20,8 10,5
Tagliamento		Forni di Sopra	907	18 6	21 6	20 6	20 8	22 9	22 10	27 11	28 12	33 13	28 13	23,9 9,4	26 9	23 8	22 9	14 5	23 5	24 7	21 9	22 9	29 10	30 12	23,4 8,3	28 13	28 13	27 12	30 13	32 13	26 12	23 11	28 10	26 10	25 9		27,3 11,6	24,9 9,8
id.	Lumiei	Sauris	1300	13 3	16 5	17 5	18 5	19 6	20 6	20 7	23 8	23 7	22 8	19,1 6,0	23 7	22 7	18 7	16 4	18 6	20 7	19 7	18 8	19 9	20 9	19,3 7,1	20 9	23 10	23 10	23 10	23 11	23 10	23 11	17 8	18 10	18 7		21,1 9,6	19,8 7,6
id.	Degano	Collina	1189	15 5	14 5	14 7	18 9	20 9	22 10	22 10	23 14	23 13	24 12	19,5 9,4	22 10	18 9	18 7	18 8	18 7	18 8	19 9	18 9	22 12	24 13	19,5 9,2	24 13	23 14	27 13	26 12	23 12	23 11	20 11	21 10	19 11	20 9		22,6 11,6	20,5 10,1
id.	id.	Forni Avoltri	888	14 5	17 5	18 5	19 6	20 6	20 8	24 12	24 11	25 12	24 13	20,5 8,3	19 9	20 6	20 10	14 5	17 6	20 7	20 9	19 8	21 10	25 12	19,5 8,2	25 13	24 12	24 12	26 11	25 12	25 12	22 9	20 8	21 9	19 7		23,1 10,5	21,0 9,0
id.	But	Timau	821	19 12	18 7	21 7	23 9	23 10	25 12	27 13	28 14	28 16	25 15	23,7 11,5	23 11	23 10	23 10	23 8	21 8	22 10	23 11	22 10	24 11	28 14	23,2 10,3	27 15	27 15	28 12	29 14	28 14	29 15	26 13	23 10	22 14	24 12		26,3 13,4	24,4 11,7
id.	Chiarsò	Paularo	690	18 7	19 8	21 7	19 11	24 10	25 13	27 13	27 14	29 16	27 15	23,6 11,4	24 14	23 15	22 16	16 7	21 9	21 10	18 12	22 10	24 12	27 13	21,8 11,8	28 15	29 15	28 12	30 14	27 14	29 16	27 14	20 12	23 15	22 11		26,3 13,8	23,9 12,3
id.	But	Tolmezzo	323	19 13	22 10	28 11	25 11	25 12	26 15	28 15	29 16	29 18	30 16	26,1 13,7	24 14	24 12	25 15	18 8	22 9	24 12	29 14	27 13	26 14	28 16	24,7 12,7	29 17	30 17	28 14	32 15	30 17	31 17	27 14	25 13	25 15	25 12		28,2 15,1	26,3 13,8
id.	Raccolana	Saletto di Raccolana	517	19 8	22 8	23 6	26 8	25 10	26 12	28 13	30 13	32 13	31 15	26,2 10,6	25 15	27 10	26 16	20 8	22 10	25 11	25 13	24 10	27 12	31 12	25,2 11,9	30 13	30 14	30 14	32 16	30 15	30 17	28 15	26 12	25 14	29 14		29,0 14,4	26,8 12,3
id.	Resia	Oseacco	490	20 9	22 8	22 8	25 8	28 12	27 14	28 15	30 17	31 12	30 17	26,3 12,0	27 17	22 12	25 12	24 8	22 12	24 10	25 11	25 11	26 12	29 14	24,9 11,9	29 14	30 15	31 15	30 16	27 12	31 17	27 10	25 12	22 16	26 13		27,8 14,0	26,3 12,6
id.		Gemona	307	20 12	24 15	25 14	27 16	27 17	28 19	30 19	30 21	32 22	33 17	27,6 17,2	28 17	27 16	27 19	20 10	24 14	26 16	26 17	27 16	28 18	31 21	26,4 16,4	31 21	32 20	30 19	32 21	31 20	32 21	30 18	26 17	26 18	26 16		29,6 19,1	27,9 17,6
Pianura fra Isonzo-Tagliamento	Isonzo-Cormor	Bonifica della Vittoria (Idrovora)	1	30 11	28 12	29 13	32 12	30 16	30 16	33 18	33 18	34 19	36 23	31,5 15,8	30 20	35 17	31 17	23 11	28 15	29 13	30 17	28 20	32 16	31 17	29,7 16,3	36 19	32 18	28 16	35 22	34 20	32 21	32 20	31 20	26 20	27 18		31,3 19,4	30,8 17,2
id.	Cormor-Tagliamento	Moruzzo	264	22 9	22 11	23 12	24 13	25 13	26 16	28 16	28 17	30 19	30 16	25,9 14,2	29 15	30 15	26 14	25 10	21 8	21 11	23 13	24 15	26 14	28 16	25,3 13,1	30 17	30 18	28 16	30 18	28 18	27 19	27 16	23 15	22 15	24 15		26,9 16,7	26,0 14,7
Pianura fra Tagliamento-Livenza		Portogruaro	6	20 12	23 12	21 13	27 13	27 15	28 15	29 17	30 18	31 19	33 20	26,9 15,4	30 17	30 15	28 15	28 10	24 12	25 13	27 14	30 16	30 16	31 16	28,3 14,4	31 18	32 18	32 17	31 19	30 19	32 19	27 18	25 17	27 15	27 15		28,4 17,5	27,9 15,8

Bacino Principale	Bacino Secondario	Stazione	Quota sul mare metri	1	2	3	4	5	6	7	8	9	10	Media I. decade	11	12	13	14	15	16	17	18	19	20	Media II. decade	21	22	23	24	25	26	27	28	29	30	Media III. decade	Media mensile
Livenza	Meduna	Tramonti di Sopra	411	24 6	24 6	27 7	25 8	23 10	27 10	27 11	29 13	30 16	30 15	26,3 10,2	26 13	26 15	24 15	16 6	22 7	24 11	25 13	26 13	27 12	29 12	24,5 11,7	29 15	30 15	28 13	29 15	29 15	30 16	27 14	24 14	24 14	24 12	27,4 14,3	26,1 12,1
id.	id.	Maniago	283	18 8	24 12	25 14	26 14	25 9	25 12	26 14	26 14	25 13	25 13	24,5 12,3	24 12	24 12	25 10	24 8	25 10	29 12	29 14	30 16	29 16	29 16	26,8 12,6	30 16	29 14	28 14	30 16	29 15	31 15	23 15	24 15	28 16	23 13	27,5 14,9	26,3 13,3
id.	Cellina	Cimolais	652	22 9	22 9	23 7	25 10	25 10	29 14	30 15	32 17	30 13	30 13	26,8 11,7	25 11	24 11	26 16	27 17	23 10	24 11	23 13	23 12	27 14	30 15	25,2 13,0	30 17	32 16	29 14	30 16	30 17	24 13	24 13	23 13	24 13	23 14	26,9 14,6	26,3 13,1
id.	id.	Claut	600	22 7	23 9	24 8	26 11	29 11	31 15	32 16	32 17	30 15	26 15	27,5 12,4	25 14	26 10	18 14	23 8	24 9	25 12	24 14	28 12	30 14	30 14	25,3 12,1	31 15	29 16	31 14	30 16	31 16	27 18	25 14	27 13	26 15	27 13	28,4 15,0	27,1 13,2
Piave		Sappada	1217	18 3	17 4	18 2	19 2	19 4	20 6	22 9	23 10	24 10	22 11	20,2 6,1	20 9	18 5	19 12	11 2	17 5	18 5	19 6	18 6	23 10	24 11	18,7 7,1	24 11	23 8	23 6	24 8	24 9	25 11	23 11	22 9	22 7	21 6	23,1 8,8	20,7 7,3
id.		S. Stefano di Cadore	903	17 3	22 5	21 4	23 6	25 7	24 7	27 9	31 10	31 12	22 8	24,3 6,2	22 8	24 7	25 15	15 3	21 15	23 9	25 8	21 9	25 10	29 11	23,0 10,0	29 13	30 11	30 8	27 8	28 10	30 15	26 10	19 8	27 8	23 6	26,9 9,7	24,7 8,6
id.	Padola	Passo Montecroce (Casa Cantoniera)	1400	11 2	16 4	17 4	17 7	19 6	20 9	22 10	23 11	28 11	20 10	19,3 7,4	18 5	10 7	20 6	12 8	18 5	18 7	19 5	19 6	20 9	23 10	17,7 6,8	22 12	22 10	17 9	24 10	24 8	23 13	29 8	17 6	11 9	19 6	20,8 9,1	19,3 7,8
id.	Ansiei	Misurina	1760	» »	» »	» »	» »	» »	» »	» »	» »	» »	» »	» »	» »	» »	» »	» »	» »	» »	» »	» »	» »	» »	» »	» »	» »	» »	» »	» »	» »	» »	» »	» »	» »	» »	» »
id.	id.	Auronzo	864	16 3	20 5	21 4	21 7	23 8	24 9	26 10	27 11	27 12	25 14	23,0 8,3	21 7	22 6	22 12	20 5	22 7	25 9	22 9	25 9	23 10	26 11	22,8 8,5	26 13	27 14	27 10	28 11	27 12	27 15	23 10	20 10	24 13	23 7	25,2 11,5	23,7 9,4
id.	Costeana	Passo Falzarego	1985	5 0	10 4	11 2	10 4	12 6	15 7	17 8	18 8	19 8	15 8	13,2 5,5	14 5	13 6	18 7	7 2	12 3	15 6	14 5	12 5	15 8	17 8	13,7 5,5	18 10	19 9	16 9	18 10	19 11	19 9	15 8	11 6	16 8	13 5	16,4 8,5	14,4 6,5
id.	Felizzon	Podestagno	1506	13 4	17 5	16 5	18 7	19 6	19 5	21 7	20 7	23 9	21 11	18,7 6,6	19 8	20 9	21 10	16 6	18 6	21 8	20 7	20 8	22 7	24 10	20,1 7,9	24 11	23 11	25 10	26 10	24 9	23 8	25 9	24 8	22 7	19 6	23,5 8,9	20,8 7,8
id.	Boite	Cortina d'Ampezzo (Grave)	1275	12 3	17 4	12 2	18 4	19 5	20 7	23 9	24 10	24 10	22 10	18,9 6,4	19 5	19 5	19 9	16 4	19 3	21 6	18 5	19 5	21 8	24 9	19,5 5,9	24 10	23 10	23 10	26 10	26 10	27 10	20 8	20 6	18 9	20 5	22,7 8,8	20,4 7,0
id.		Perarolo di Cadore	532	18 5	21 7	21 6	21 9	23 9	23 11	25 12	27 13	28 14	29 14	23,6 10,0	24 10	21 9	23 10	16 6	20 8	22 10	21 11	24 10	23 11	27 12	22,1 9,7	27 14	29 14	27 11	28 12	27 14	27 15	23 12	22 10	24 12	24 11	25,9 12,5	23,9 10,7
id.		Tai di Cadore	860	16 6	18 8	19 6	21 9	21 9	24 4	24 12	26 13	26 14	24 14	21,9 10,2	19 10	21 10	21 12	21 7	18 9	20 10	20 10	20 11	22 12	26 13	20,8 10,4	27 15	27 14	26 12	27 13	26 14	27 10	23 12	21 10	22 14	23 10	24,9 12,4	22,5 11,0
id.	Maè	Maresson di Zoldo	1338	15 4	17 4	17 3	19 4	20 6	21 7	23 8	25 9	26 10	24 10	20,7 6,5	20 5	20 5	22 8	15 5	18 3	21 6	22 6	21 6	23 8	25 9	20,7 5,9	26 10	25 9	24 10	25 9	25 8	21 9	20 8	20 7	21 6	19 9	22,6 8,5	21,3 7,0
id.	id.	Forno di Zoldo	848	16 6	18 7	19 5	19 7	20 8	20 8	18 9	21 7	21 8	22 7	19,4 7,2	24 8	22 8	20 9	22 9	23 10	21 9	20 8	20 8	18 9	20 10	21,0 8,0	22 12	24 12	24 10	26 11	25 12	24 12	22 11	24 12	22 12	23 11	23,6 11,5	21,3 8,9
id.	Desedan	Fortogna (Castiglia)	448	18 9	21 11	18 10	23 10	24 12	24 14	27 16	28 17	29 18	29 14	24,1 13,1	23 13	24 12	24 12	18 9	21 11	23 13	23 14	24 13	25 14	28 16	23,3 12,7	28 17	30 17	28 15	28 17	28 18	29 17	27 15	28 14	25 15	24 13	27,5 15,8	25,0 13,9
id.	Cordevole	Arabba	1612	10 0	16 5	14 3	14 5	18 7	18 7	21 9	22 10	21 10	20 10	17,4 6,6	16 4	17 5	20 6	11 1	16 3	17 5	19 6	17 6	21 8	22 9	17,6 5,3	23 9	21 9	21 8	22 10	24 11	23 10	17 8	17 7	20 6	17 6	20,5 8,4	18,5 6,8
id.	Andraz	Andraz (Cernadoi)	1520	10 0	15 3	13 3	15 4	16 4	18 6	21 9	22 9	23 10	18 5	17,1 4,7	17 5	18 4	19 5	14 2	15 5	18 6	17 5	17 6	20 7	22 8	17,7 5,3	24 10	20 9	20 8	19 9	21 10	23 10	17 9	13 7	19 8	19 5	19,5 8,5	18,1 6,2
id.	Cordevole	Caprile	1023	15 2	19 4	17 4	20 5	23 7	24 8	26 9	27 10	29 11	27 13	22,7 7,3	24 6	21 6	24 9	17 4	23 5	25 7	23 8	21 7	25 9	28 10	23,1 7,1	27 12	26 11	25 9	29 10	29 11	27 13	26 10	23 7	25 12	25 8	26,2 10,3	24,0 8,2
id.	Biois	Falcade	1252	» »	» »	» »	» »	» »	» »	» »	» »	» »	» »	» »	» »	» »	» »	» »	» »	» »	» »	» »	» »	» »	» »	» »	» »	» »	» »	» »	» »	» »	» »	» »	» »	» »	» »
id.	Cordevole	Agordo	611	» »	» »	» »	» »	» »	» »	» »	» »	» »	» »	» »	» »	» »	» »	» »	» »	» »	» »	» »	» »	» »	» »	» »	» »	» »	» »	» »	» »	» »	» »	» »	» »	» »	» »
id.	Mis	Gosaldo	1141	15 4	15 2	16 5	17 6	19 8	20 9	22 10	23 10	23 11	24 10	19,4 7,5	23 6	18 7	18 11	14 4	15 5	18 6	18 7	18 8	19 9	23 10	18,4 7,5	23 11	23 12	23 10	23 11	23 11	18 10	18 10	20 10	19 11	18 11	20,8 10,7	19,5 8,6
id.	Porcilla	Passo di Croce d'Aune	1045	» »	» »	» »	» »	» »	20 10	22 14	24 14	23 13	23 11	» »	16 10	18 12	17 12	16 9	15 8	17 10	19 12	21 12	24 14	23 13	18,6 11,2	23 11	24 14	25 15	24 15	24 14	25 14	17 13	18 13	20 13	19 13	21,9 13,5	» »
id.	Stizzon	Soren del Grappa	387	9 6	22 10	23 12	25 10	27 11	27 12	29 14	31 15	31 15	31 17	25,5 12,2	27 12	28 11	28 12	21 8	26 11	25 11	24 12	27 12	27 13	30 14	25,3 11,6	30 15	23 15	30 16	30 16	30 15	31 16	30 17	26 16	26 16	26 14	28,2 15,6	26,3 13,1

Bacino Principale	Bacino Secondario	Stazione	Quota sul mare metri	1	2	3	4	5	6	7	8	9	10	Media I. decade	11	12	13	14	15	16	17	18	19	20	Media II. decade	21	22	23	24	25	26	27	28	29	30	Media III. decade	Media mensile
(segue) Piave	Ongo	Possagno	328	21 10	23 15	25 14	24 15	25 15	26 17	27 18	30 18	30 19	29 14	25,8 15,5	26 17	25 16	25 11	20 11	22 13	25 15	24 14	25 16	27 17	30 18	24,9 14,8	31 20	31 20	28 19	30 19	29 18	29 18	24 17	22 17	24 17	22 15	27,0 18,0	25,9 16,1
Id.	Soligo	Cison di Valmarino	261	22 15	24 12	25 12	26 14	28 14	28 16	31 17	33 18	32 18	27 12	27,6 14,8	26 15	27 15	27 16	20 15	24 12	25 13	25 15	26 17	27 17	27 17	25,4 15,2	31 16	30 20	30 17	31 17	29 19	31 21	26 18	26 17	26 18	26 16	28,6 17,9	27,2 16,0
Brenta		Vetriolo	1500	» »	» »	» »	» »	» »	» »	» »	» »	» »	» »	»	» »	» »	» »	» »	» »	» »	» »	» »	» »	»	»	» »	» »	» »	» »	» »	» »	» »	» »	» »	» »	»	» »
Id.		Levico	520	20 7	23 9	21 9	26 11	26 11	28 12	29 15	30 15	31 15	30 13	26,4 11,7	26 14	26 9	26 14	25 9	26 11	27 13	26 12	27 11	29 12	30 13	26,8 11,8	30 15	31 14	32 14	31 14	33 14	30 15	24 14	29 13	29 16	29 16	29,8 14,5	27,7 12,7
Id.	Maso	Pontarso	288	21 12	24 14	19 10	23 13	21 11	20 11	22 13	25 15	27 16	26 12	22,8 12,7	27 9	26 11	24 12	27 14	28 15	26 14	26 14	25 13	28 14	29 15	26,6 13,1	28 15	29 14	30 14	30 16	27 13	25 14	20 14	22 10	23 13	19 11	25,3 13,4	24,9 13,1
Id.	Centa	Centa	885	15 5	17 7	18 7	18 8	20 9	22 16	23 14	23 13	25 14	26 12	20,7 10,5	18 10	23 10	23 13	17 7	22 8	22 11	22 9	22 10	23 12	24 13	21,6 10,3	24 14	25 15	26 13	26 14	27 14	26 13	20 14	19 13	23 13	24 13	24,0 13,6	22,1 11,5
Id.	Cismon	S. Martino di Castrozza	1444	10 4	13 4	13 3	14 5	17 6	17 7	18 8	19 9	19 10	18 9	15,8 6,5	18 6	17 6	11 5	9 5	15 6	16 6	16 6	17 6	18 9	19 9	15,6 6,4	19 9	19 10	20 9	19 10	18 8	18 7	18 6	18 8	18 8	17 8	18,4 8,3	16,6 7,1
Id.	Valstagna	Gallio	1090	14 3	14 5	18 5	19 6	20 7	21 9	22 10	25 10	25 11	24 13	20,2 7,9	24 13	20 12	17 11	18 10	18 11	19 7	20 8	19 7	21 9	24 10	20,0 9,8	24 13	25 13	24 10	25 12	26 13	21 11	21 11	23 12	20 12	20 8	22,9 11,5	21,0 9,7
Id.	Id.	Foza	1083	13 7	17 8	19 12	18 8	20 11	19 12	21 15	24 15	24 10	23 12	19,7 11,0	20 10	19 11	19 8	19 7	20 8	17 7	18 9	20 11	23 13	23 12	19,8 9,6	21 15	26 16	23 15	24 17	23 15	23 9	22 9	20 10	21 11	19 13	22,2 14,0	20,6 11,5
Pianura fra Piave e Brenta	Sile Brenta	Cavallino (Cà Ballarin)	1	24 15	24 15	26 16	26 15	27 19	29 20	29 20	30 20	29 23	29 20	29,3 18,3	29 19	28 19	28 20	25 14	25 15	26 16	26 19	28 19	28 16	30 19	27,3 17,6	30 19	30 23	31 20	31 22	29 20	30 20	30 20	28 21	28 20	30 19	29,7 20,4	28,8 18,8
Id.	Id.	Castelfranco Veneto	44	25 9	26 12	28 11	29 13	30 13	31 13	33 16	34 16	35 16	35 19	31,6 13,8	33 15	31 15	31 15	29 10	29 11	28 12	28 14	31 16	31 15	34 15	30,5 13,8	34 18	35 19	34 17	36 19	36 18	36 19	32 17	29 18	30 18	27 16	32,9 17,9	31,7 15,2
Id.	Id.	Mogliano Veneto	8	24 13	24 13	28 12	28 13	29 14	31 15	32 17	34 18	35 17	35 19	30,0 15,1	32 17	29 16	30 17	22 11	25 11	28 12	28 15	31 17	30 15	33 14	28,8 14,5	33 17	33 19	34 17	34 19	33 19	34 19	29 18	27 18	30 18	28 17	31,5 18,1	30,1 15,9
Id.	Id.	Mestre (Zelo)	4	24 10	25 16	27 11	29 12	29 12	30 14	31 16	32 16	34 15	33 17	29,4 13,9	30 15	29 15	29 16	22 11	26 11	28 12	28 9	30 16	30 13	33 13	28,5 13,1	33 14	33 18	33 17	34 18	32 18	29 19	30 16	29 18	29 17	29 16	31,1 17,1	29,7 14,7
Bacchiglione	Astico	Lavarone	1171	15 7	16 6	17 7	17 7	21 8	21 10	22 10	23 11	25 11	20 9	19,7 8,6	20 9	20 7	21 11	20 10	18 8	20 7	18 8	21 8	23 9	24 10	20,5 8,7	25 12	25 12	25 11	26 12	26 12	27 11	20 10	20 9	23 12	20 8	23,7 10,9	21,3 9,4
Id.	Ghelpach	Asiago	999	18 1	17 2	19 2	19 4	20 4	22 6	23 7	26 6	26 7	26 11	21,6 5,0	23 3	22 3	22 8	18 2	19 2	21 3	21 5	21 4	22 6	26 7	21,5 4,3	25 9	22 10	27 7	27 9	27 9	28 11	22 11	22 10	23 7	24 6	24,7 8,8	22,6 6,0
Id.	Astico	Cogollo del Cengio (Centrale Zaniol)	250	21 14	23 14	24 13	25 15	27 16	27 18	28 18	30 18	31 19	31 20	26,7 16,5	28 14	28 16	28 15	21 10	25 13	27 14	25 16	27 15	30 15	31 18	27,0 14,6	31 20	31 20	32 21	32 20	33 19	33 22	26 18	20 18	27 18	26 17	29,1 19,3	27,6 16,8
Id.	Leogra-Timonchio	Valli del Pasubio	350	22 9	24 11	24 11	26 12	26 13	29 14	29 15	32 14	34 14	33 14	27,9 12,7	28 13	27 13	29 15	21 9	27 11	27 12	28 13	27 13	28 14	22 14	26,4 12,7	30 15	31 17	33 16	33 17	31 17	29 17	27 17	24 17	25 17	25 15	28,8 16,5	27,7 14,0
Id.	Lavarda	Crosara	417	19 11	21 13	22 13	24 15	25 16	26 16	28 19	30 19	30 20	29 20	25,4 16,2	27 16	26 17	26 16	20 12	23 13	24 14	24 15	25 16	26 16	30 18	25,1 15,3	29 19	29 20	30 20	30 20	30 20	31 18	29 17	22 16	23 17	23 16	27,6 18,3	26,0 16,6
Id.	Leogra-Timonchio	Thiene	147	21 10	24 15	25 15	25 15	25 14	25 15	29 16	31 18	31 18	32 21	26,8 15,7	28 15	27 16	28 18	20 10	23 13	26 15	25 15	25 16	27 17	30 18	25,9 15,3	30 20	31 20	31 20	32 21	31 20	32 13	27 18	24 18	25 18	26 16	28,9 19,0	27,2 16,7
Id.		Quintarello	32	» »	» »	» »	» »	» »	» »	» »	» »	» »	» »	»	» »	» »	» »	» »	» »	» »	» »	» »	» »	» »	»	» »	» »	» »	» »	» »	» »	» »	» »	» »	» »	»	» »
Agno		Recoaro	445	22 7	20 9	23 8	23 9	25 10	27 12	29 14	30 12	30 12	31 11	26,0 10,4	31 11	27 10	27 9	27 6	27 7	27 7	27 9	27 10	28 10	30 12	27,8 9,1	31 12	31 12	33 13	34 13	34 14	29 16	27 15	25 12	29 14	17 14	30,0 13,5	27,9 11,0
Alto Adige		Resia	1464	12 3	15 4	10 1	10 -1	11 0	22 6	24 8	24 8	24 10	20 6	17,2 4,5	19 4	20 5	18 3	19 3	20 4	19 3	20 4	22 5	22 6	24 9	20,3 4,6	21 8	22 9	22 8	24 10	24 9	22 10	20 11	16 6	20 6	20 6	21,1 8,3	19,5 5,8
Id.	Slingia	Slingia	1370	» »	» »	» »	» »	» »	» »	» »	» »	» »	» »	»	» »	» »	» »	» »	» »	» »	» »	» »	» »	» »	»	» »	» »	» »	» »	» »	» »	» »	» »	» »	» »	»	» »
Id.	Rom	Tubre	1270	12 2	17 7	18 4	19 6	21 8	21 8	25 10	26 10	26 10	24 9	20,9 7,4	20 7	22 8	20 8	13 5	18 5	20 7	22 9	22 10	23 9	24 9	20,4 7,7	24 10	24 12	24 9	25 9	27 12	26 12	22 11	18 9	22 10	20 7	23,2 10,1	21,5 8,4
Id.	Id.	Silandro	706	14 6	22 10	22 8	24 11	26 11	26 12	25 13	30 13	30 15	28 13	24,7 11,2	25 11	23 12	25 14	20 10	23 9	26 10	22 10	27 10	26 12	28 14	24,5 11,2	27 14	25 15	26 15	30 16	31 15	30 15	24 14	23 11	26 14	24 11	26,6 14,0	25,3 12,1

Bacino Principale	Bacino Secondario	Stazione	Quota sul mare metri	1	2	3	4	5	6	7	8	9	10	Media I. decade	11	12	13	14	15	16	17	18	19	20	Media II. decade	21	22	23	24	25	26	27	28	29	30	Media III. decade	Media mensile
Alto Adige	Passirio	Tolle di Sopra	1400	15 6	14 9	16 8	21 9	21 12	25 12	25 13	26 15	16 16	16 13	19,5 11,3	16 11	16 11	14 10	14 10	22 9	15 13	18 10	21 11	21 12	23 14	18,0 11,1	20 15	20 15	26 16	19 15	26 15	20 17	19 13	17 12	16 14	27 11	20,5 14,3	19,3 12,2
id.	id.	Plata	1147	13 5	27 8	18 8	19 11	22 11	22 12	24 13	27 14	27 15	24 11	21,3 10,8	23 10	20 11	23 10	20 7	20 9	23 12	21 9	24 12	24 12	27 14	22,5 10,6	25 14	25 14	24 14	28 15	29 15	28 15	29 15	20 10	25 14	20 11	25,3 13,7	23,0 11,7
id.	Isarco	Terme Brennero	1309	17 3	17 3	18 3	19 5	18 6	20 7	22 8	23 9	24 9	20 7	19,8 6,0	21 5	22 5	17 4	20 5	22 4	22 5	23 6	22 6	21 6	23 9	21,3 5,5	24 11	22 9	21 9	23 9	23 11	20 7	17 8	18 8	16 6	18 7	20,2 8,5	20,4 6,7
id.	Flères	Fleres	1246	7 1	18 2	17 3	20 7	21 6	23 8	24 7	26 9	26 12	21 9	20,3 6,4	18 6	16 5	23 7	13 5	17 5	21 8	20 7	20 7	23 8	26 10	19,7 6,8	25 12	25 10	20 8	25 10	26 8	24 10	21 11	17 7	20 9	18 5	22,1 9,0	20,7 7,4
id.	Isarco	Vipiteno	945	11 1	20 4	22 4	23 4	24 2	25 8	27 9	28 8	29 8	23 10	23,2 5,8	23 8	26 6	25 7	17 7	20 4	24 8	22 7	23 8	27 8	28 9	23,5 7,2	27 8	26 11	24 6	27 10	27 10	25 10	24 12	20 6	21 9	19 5	24,0 8,7	23,6 7,2
id.	id.	Ridanna	1350	10 3	15 4	17 5	18 8	19 7	19 7	22 9	22 10	23 11	21 10	18,6 7,4	19 7	17 6	21 8	14 5	16 5	23 9	19 7	19 8	25 12	25 10	19,8 7,7	23 12	23 11	21 11	26 10	24 9	21 9	21 6	16 7	19 9	16 5	21,0 8,9	19,5 8,0
id.	S. Silvestro	Dobbiaco	1250	14 1	17 2	20 1	20 2	16 6	20 4	24 7	25 6	27 7	24 11	20,7 4,5	19 8	20 3	27 7	15 0	20 2	21 6	23 8	20 5	22 6	24 7	21,1 5,2	27 6	24 6	20 5	27 8	24 6	25 5	27 8	23 6	19 11	22 6	23,8 6,7	21,9 5,5
id.	Braies	S. Vito in Braies	1351	» »	» »	» »	» »	» »	» »	» »	» »	» »	» »	» »	» »	» »	» »	» »	» »	» »	» »	» »	» »	» »	» »	» »	» »	» »	» »	» »	» »	» »	» »	» »	» »	» »	» »
id.	Anterselva	Anterselva	1236	6 2	16 5	12 3	19 6	21 9	20 8	24 11	24 11	25 10	24 12	19,1 7,7	18 6	17 12	22 11	13 5	12 5	21 12	21 10	19 8	24 11	26 11	19,3 9,1	26 12	25 10	22 8	25 11	25 11	23 13	21 8	14 8	21 9	20 6	22,2 9,6	20,2 8,8
id.	id.	Rasun di Sotto	1030	18 1	20 3	20 2	18 3	23 8	22 9	25 8	26 8	26 9	23 5	22,1 5,6	24 4	20 5	24 8	23 3	25 4	26 6	25 6	26 7	27 7	27 10	24,7 6,0	26 11	24 10	23 6	26 7	27 7	25 12	22 11	19 7	22 6	24 5	23,8 8,2	23,5 6,6
id.	Aurino	Lappago	1435	15 8	15 8	16 8	14 7	15 6	13 7	13 7	15 9	16 9	16 9	14,8 7,8	18 9	17 10	17 9	20 8	20 8	21 10	21 10	23 10	23 11	24 11	20,4 9,6	24 12	23 12	23 12	24 12	24 13	22 13	23 13	23 14	24 14	24 14	23,4 12,9	19,5 10,1
id.	Riva	Riva di Tures	1600	10 4	14 3	11 4	15 7	15 7	16 7	19 9	23 9	22 8	17 6	16,2 6,4	15 7	15 5	18 3	10 2	15 4	17 7	17 5	15 8	20 9	22 10	16,4 6,0	20 10	22 10	16 10	20 9	20 10	23 11	19 10	14 6	17 8	17 6	18,8 9,0	17,1 7,1
id.	Gadera	Corvara	1558	9 -1	14 4	15 3	15 4	18 6	19 7	19 8	21 10	21 9	22 10	17,3 6,0	18 5	16 5	17 6	9 8	16 1	21 7	20 7	20 6	22 7	23 8	18,2 6,0	23 11	21 9	20 8	19 9	20 10	21 10	18 11	16 6	18 8	20 9	19,6 9,1	18,4 7,0
id.	S. Cassiano	S. Cassiano	1545	8 -1	15 3	13 1	18 3	20 5	17 5	21 7	22 8	25 9	20 8	17,9 4,8	15 3	16 3	22 5	10 0	14 2	20 6	19 7	17 5	22 6	22 7	17,7 4,4	25 10	23 8	19 6	22 8	22 9	22 9	20 8	19 6	20 4	16 4	20,8 7,2	18,8 5,5
id.	Isarco	Bressanone	560	16 5	22 10	24 8	25 10	26 12	26 11	27 12	29 13	31 13	29 14	25,5 10,8	24 9	25 10	27 12	19 7	23 8	25 12	25 11	26 12	27 12	30 14	25,1 10,7	30 15	30 17	28 13	30 14	32 14	30 16	26 16	21 11	26 14	23 10	27,6 14,0	26,1 11,8
id.	Gardena	Selva di Gardena	1563	» »	» »	» »	» »	» »	» »	» »	» »	» »	» »	» »	» »	» »	» »	» »	» »	» »	» »	» »	» »	» »	» »	» »	» »	» »	» »	» »	» »	» »	» »	» »	» »	» »	» »
id.	id.	Ortisei	1236	» »	» »	» »	» »	» »	» »	» »	» »	» »	» »	» »	» »	» »	» »	» »	» »	» »	» »	» »	» »	» »	» »	» »	» »	» »	» »	» »	» »	» »	» »	» »	» »	» »	» »
Medio e Basso Adige		Redagno	1562	7 3	16 5	16 5	20 6	23 8	25 10	27 11	28 12	28 14	28 12	21,8 8,6	16 16	23 17	22 13	15 6	20 5	25 7	16 5	25 10	28 12	27 12	21,7 10,3	26 13	27 13	31 13	30 13	27 14	30 7	25 10	20 12	20 12	22 10	25,8 11,7	23,1 10,2
id.		S. Michele all'Adige	228	» »	» »	» »	» »	» »	» »	» »	» »	» »	» »	» »	» »	» »	» »	» »	» »	» »	» »	» »	» »	» »	» »	» »	» »	» »	» »	» »	» »	» »	» »	» »	» »	» »	» »
id.	Noce Bianco	Caresser	2600	3 -4	5 -4	6 0	6 -1	8 1	9 4	12 6	13 6	12 5	11 4	8,5 1,5	9 3	7 2	10 4	4 -1	7 -1	10 2	7 2	8 3	11 7	13 7	8,6 2,8	13 6	12 7	11 7	13 8	15 9	14 8	11 5	9 1	10 3	10 5	11,8 5,9	9,6 3,4
id.	Noce	Peio	1580	11 1	20 4	20 5	21 5	21 5	20 9	23 10	25 11	26 11	24 7	21,1 6,8	19 6	19 8	22 8	23 4	20 7	21 7	19 7	22 7	23 9	25 10	21,3 7,3	25 10	25 11	26 11	27 11	27 12	26 11	26 9	23 8	22 8	21 8	24,8 9,9	22,4 8,0
id.	Pescara	Proves	1414	10 2	15 5	15 5	16 6	17 8	19 9	20 9	21 10	21 12	20 10	17,4 7,6	17 7	17 8	18 8	15 5	16 6	18 6	15 6	18 7	19 9	21 10	17,4 7,2	20 11	21 12	20 11	23 12	22 12	21 12	20 11	19 7	19 10	18 9	20,3 10,7	18,4 8,5
id.	Noce	Cles	656	17 3	22 8	23 6	24 8	26 10	25 10	29 13	30 12	30 13	30 15	20,6 9,8	25 8	25 8	26 15	22 6	24 8	26 15	24 10	28 10	28 12	30 13	25,8 10,5	29 14	29 14	29 11	32 13	32 15	31 15	26 15	25 10	27 14	27 10	28,7 13,1	25,0 11,1
id.	Romedio	Mendola	1360	9 3	10 2	14 6	11 8	14 6	16 9	17 9	17 9	18 10	16 7	14,2 6,9	16 9	17 10	17 9	14 8	15 9	17 6	15 7	14 6	17 9	16 10	15,8 8,3	17 9	18 10	16 9	18 12	15 11	17 11	19 10	18 9	18 10	16 7	17,2 9,8	15,7 8,3
id.	Sporeggio	Paganella	1850	» »	» »	» »	» »	» »	» »	» »	» »	» »	» »	» »	» »	» »	» »	» »	» »	» »	» »	» »	» »	» »	» »	» »	» »	» »	» »	» »	» »	» »	» »	» »	» »	» »	» »

Bacino Principale	Bacino Secondario	Stazione	Quota sul mare metri	1	2	3	4	5	6	7	8	9	10	Media I. decade	11	12	13	14	15	16	17	18	19	20	Media II. decade	21	22	23	24	25	26	27	28	29	30	Media III. decade	Media mensile
(segue)																																						
Medio e Basso Adige	Noce	Mezzolombardo	215	19 9	22 10	24 11	25 14	28 14	28 15	29 16	32 17	32 17	32 23	27,1 14,6	24 13	27 14	22 11	24 11	26 12	26 13	27 14	29 16	32 16	32 17	26,9 13,7	32 17	33 19	34 19	34 19	34 19	34 19	25 15	26 14	28 14	29 15	30,9 17,0	28,3 15,1
id.	Travignolo	Passo Rolle	1984	12 6	13 7	15 8	17 8	18 10	19 11	20 11	21 12	21 12	22 13	17,8 9,8	22 13	23 13	23 12	23 15	19 14	20 15	21 9	23 10	23 12	22 13	21,9 12,6	22 13	21 12	23 15	24 15	21 14	24 14	24 14	23 13	22 12	23 13	22,7 13,5	20,8 12,0
id.	id.	Predazzo	1020	12 2	17 6	16 8	17 10	21 8	20 8	25 11	26 11	27 12	25 12	20,6 8,8	20 4	20 8	22 12	17 3	20 6	22 8	20 7	21 7	23 10	26 11	21,1 7,6	26 12	25 12	23 10	28 12	28 12	26 12	19 10	19 7	23 8	24 8	24,3 10,3	22,0 8,9
id.	Avisio	Cavalese	1014	14 1	19 5	18 4	20 6	22 9	23 9	26 10	27 10	27 11	25 11	22,1 7,6	22 5	22 6	22 11	20 4	21 6	22 7	20 7	23 7	25 8	25 8	22,2 6,9	27 12	26 12	27 9	28 11	29 10	20 13	26 10	22 7	24 10	24 7	25,3 10,1	23,2 8,2
id.	Cadino	Cadino	1150	12 2	17 3	16 5	18 6	20 7	21 8	23 10	26 11	26 11	24 7	20,3 7,0	20 7	22 12	14 5	14 5	19 5	21 7	21 10	21 7	24 7	25 7	20,1 7,2	25 8	25 8	24 11	26 12	27 11	25 12	18 11	19 8	22 9	21 8	23,2 9,8	21,2 8,0
id.	Fersina	S. Orsola	925	20 6	17 6	20 7	21 8	22 8	22 8	23 9	25 12	27 14	26 12	22,3 9,0	24 10	25 11	24 10	26 11	27 12	25 11	24 10	23 10	24 11	27 11	24,9 10,7	28 12	30 13	30 13	27 11	25 12	27 13	28 12	27 12	28 13	27 12	27,7 12,3	25,0 10,7
id.		Monte Boudone	1530	» »	» »	» »	» »	» »	» »	» »	» »	» »	» »	» »	» »	» »	» »	» »	» »	» »	» »	» »	» »	» »	» »	» »	» »	» »	» »	» »	» »	» »	» »	» »	» »	» »	» »
id.	Cavallino	Folgaria	1168	18 3	16 6	19 7	18 9	21 11	22 10	25 10	25 11	26 13	25 13	21,5 9,0	21 8	21 11	12 5	21 11	20 7	22 10	19 8	21 11	22 11	25 14	20,4 9,6	24 13	25 14	26 13	25 14	26 15	28 13	22 12	20 12	23 14	22 12	24,1 13,2	22,0 10,6
id.	Leno	Rovereto	211	21 9	25 12	28 12	26 13	31 14	31 16	33 17	34 17	34 17	34 18	29,7 14,5	28 13	32 15	31 16	27 12	28 13	31 15	30 15	32 15	31 16	34 17	30,4 14,7	33 19	35 20	35 18	36 19	37 21	36 18	32 17	28 17	32 19	32 19	33,6 18,7	31,2 16,0
id.		Marzana	135	24 12	26 14	28 14	28 16	29 17	30 17	31 19	34 18	33 19	34 20	29,7 16,6	31 16	31 17	34 17	26 12	26 12	28 16	27 14	29 14	30 18	33 19	29,5 15,5	32 20	34 20	33 20	34 22	34 21	34 21	35 19	30 18	31 17	32 18	32,9 19,6	30,7 17,2
Pianura fra Brenta e Adige		Cologna Veneta	24	24 10	24 13	26 12	27 12	28 14	29 14	30 15	32 16	33 16	34 17	28,7 13,9	34 17	31 15	29 14	30 17	28 11	25 11	27 12	28 16	29 15	30 14	29,1 14,2	32 18	34 19	33 18	33 17	34 19	34 21	35 18	29 15	30 16	32 20	32,6 18,1	30,1 15,4
id.		Montagnana	14	23 12	25 14	27 14	28 15	29 15	31 14	32 16	33 17	33 16	34 19	29,5 15,2	30 17	30 15	30 17	24 13	26 11	28 12	28 13	29 17	30 17	33 14	28,8 14,6	34 18	34 19	34 18	35 19	34 20	36 21	29 19	29 19	34 18	33 18	33,2 18,9	30,5 16,2
Pianura fra Adige e Po		Badia Polesine	12	» »	» »	» »	» »	» »	» »	» »	» »	» »	» »	» »	» »	» »	» »	» »	» »	» »	» »	» »	» »	» »	» »	» »	» »	» »	» »	» »	» »	» »	» »	» »	» »	» »	» »
id.		S. Martino di Venezze .	6	25 11	26 9	26 9	26 10	30 13	31 12	32 16	34 16	34 16	33 16	29,3 12,8	35 15	32 15	26 19	26 11	25 10	27 12	32 16	31 16	30 12	32 12	29,6 13,8	33 15	33 16	33 17	33 15	33 15	34 19	29 17	28 15	32 15	31 15	31,9 15,9	30,3 14,2
id.		Castel d' Ario	24	» »	» »	» »	» »	» »	» »	» »	» »	» »	» »	» »	» »	» »	» »	» »	» »	» »	» »	» »	» »	» »	» »	» »	» »	» »	» »	» »	» »	» »	» »	» »	» »	» »	» »
id.		Castelmassa	12	22 11	25 15	28 13	29 14	30 16	32 17	33 19	34 20	34 20	35 22	30,2 16,7	31 17	29 18	31 18	19 15	26 13	29 15	28 16	30 16	30 16	33 17	28,6 16,1	34 20	34 21	34 20	35 20	36 21	35 22	30 21	30 19	29 18	33 19	33,0 20,1	30,6 17,6
id.	Tartaro-Canal Bianco-Po	Isola del Mezzano . . .	3	26 12	29 13	30 13	32 13	32 16	35 17	36 16	36 17	38 18	37 18	33,1 15,3	31 16	31 17	31 18	28 14	29 14	29 14	29 18	30 16	32 15	34 17	30,4 15,9	33 19	34 19	36 19	34 20	34 20	36 21	35 20	31 18	31 18	32 18	33,6 19,2	32,4 16,8

PRECIPITAZIONI METEORICHE IN MILLIMETRI

Bacino secondario	Stazione	Quota sul mare metri	Tipo dello strumento	1	2	3	4	5	6	7	8	9	10	11	12	13	14	15	16	17	18	19	20	21	22	23	24	25	26	27	28	29	30		Totale mensile	Numero dei giorni piovosi
	DAL PIUCA ALL'ISONZO																																			
S. Pietro	S. PIETRO DEI NEMBI	10	P	—	—	—	—	—	—	—	—	—	—	6,0	—	—	12,0	—	—	—	—	—	—	—	—	—	—	—	—	2,0	6,0	—	—		26,0	4
	FONTANA DEL CONTE	581	Pr	»	»	»	»	»	»	»	»	»	»	»	»	»	»	»	»	»	»	»	»	»	»	»	»	»	»	»	»	»	»		»	»
	Borgut Grande	338	P	—	—	—	—	—	—	—	—	—	—	8,0	—	—	2,4	—	—	—	—	—	—	—	—	—	—	—	—	2,7	23,4	—	—		36,5	4
	Albona	320	P	—	—	—	—	—	—	—	—	—	—	—	—	—	12,4	—	—	—	—	—	—	—	—	—	—	—	—	—	—	—	—		12,4	1
	DIGNANO	134	Pr	—	—	—	—	—	—	—	—	—	—	7,6	—	—	4,2	—	—	—	—	—	—	—	—	0,8	—	—	—	1,0	—	—	—		13,6	3
Draga	S. Pietro in Selve	341	P	—	—	—	—	—	—	—	—	—	—	1,2	—	—	13,0	—	—	—	5,3	—	—	—	—	—	—	—	—	—	8,8	0,2	—		28,5	4
	Montpaderno	260	P	—	—	—	—	—	—	—	—	—	—	—	—	—	16,7	—	—	—	—	—	—	—	—	—	—	—	—	—	6,0	—	—		22,7	2
	PINGUENTE	153	P	—	—	—	—	—	—	—	—	—	—	6,2	—	—	6,5	—	—	—	—	—	—	—	—	—	—	—	—	—	3,0	2,0	—		17,7	4
Quieto	Levade	13	P	—	—	—	—	—	—	—	—	—	—	—	—	—	16,2	—	—	—	—	—	—	—	—	—	—	—	—	—	8,0	2,0	—		26,2	3
	CITTANOVA	4	P	—	—	—	—	—	—	—	—	—	—	0,7	—	—	13,2	—	—	—	—	—	—	—	—	—	—	0,2	—	—	1,0	—	—		15,1	2
Dragogna	Sicciole	4	P	—	—	—	—	—	—	—	—	—	—	4,0	—	—	21,6	—	—	—	—	—	—	—	—	—	—	—	—	—	33,3	—	—		58,9	4
	MOMIANO	275	P	—	—	—	—	—	—	—	—	—	—	—	—	—	12,8	—	—	—	—	—	—	—	—	—	—	—	—	—	0,6	—	—		13,4	1
dal Quieto al Risano	CAPODISTRIA	13	Pr	—	—	—	—	—	—	—	—	—	—	—	—	—	25,0	—	—	—	—	—	—	—	—	—	—	—	—	—	9,4	—	0,4		34,8	2
	SALVORE	5	P	—	—	—	—	—	—	—	—	—	—	—	—	—	5,1	—	—	—	—	—	—	—	—	—	—	—	—	—	27,0	—	—		32,1	2
	Strugnano	1	P	—	—	—	—	—	—	—	—	—	—	—	—	—	22,0	—	—	—	—	—	—	—	—	—	—	—	—	—	12,0	—	—		34,0	2
	BASOVIZZA	372	P	»	»	»	»	»	»	»	»	»	»	»	»	»	»	»	»	»	»	»	»	»	»	»	»	»	»	»	»	»	»		»	»
	Sesana	369	P	—	20,5	—	—	—	—	—	—	—	—	—	—	—	25,0	—	—	—	2,8	—	—	—	—	—	—	—	—	—	15,6	12,8	—		76,6	5
	Poggioreale del Carso (Opicina)	330	P	—	—	—	—	—	—	—	—	—	—	6,2	—	—	21,3	—	—	—	—	—	—	—	—	—	—	—	—	—	11,3	6,8	—		45,6	4
	COVEDO	262	Pr	—	—	—	—	—	—	—	—	—	—	—	—	—	7,8	—	—	—	0,4	—	—	—	—	—	—	—	—	—	1,4	—	—		8,8	2
	S. Pelagio	225	P	—	—	—	—	—	—	—	—	—	—	0,6	—	—	19,6	—	—	—	—	—	—	—	—	—	—	—	—	—	4,8	32,6	—		57,6	3
	Servola	61	P	—	—	—	—	—	—	—	—	—	—	—	—	—	25,8	—	—	—	—	—	—	—	—	—	—	—	—	—	23,4	0,7	—		49,9	2
	TRIESTE *	18	Pr	—	—	—	—	—	—	—	—	—	—	—	—	—	24,1	—	—	—	—	—	—	—	—	—	—	—	—	0,7	15,7	2,0	—		42,5	3
	Monfalcone	6	P	—	—	—	—	—	—	—	—	—	—	—	—	—	16,0	—	—	—	—	—	—	—	—	—	—	—	—	—	20,0	15,0	—		51,0	3
	ISONZO																																			
	Na Logu	622	Pr	»	»	»	»	»	»	»	»	»	»	»	»	»	»	»	»	»	»	»	»	»	»	»	»	»	»	»	»	»	»		»	»
	Plezzo	450	P	»	»	»	»	»	»	»	»	»	»	»	»	»	»	»	»	»	»	»	»	»	»	»	»	»	»	»	»	»	»		»	»
Uccea	Uccea	663	P	»	»	»	»	»	»	»	»	»	»	»	»	»	»	»	»	»	»	»	»	»	»	»	»	»	»	»	»	»	»		»	»
	MUSI	633	Pr	—	—	3,6	—	—	—	—	—	—	41,4	8,6	—	—	52,2	—	—	—	11,6	—	—	—	—	—	—	8,6	—	0,4	12,8	6,6	3,4		149,2	9
Torre	Vedronza	320	P	—	—	—	—	—	—	—	—	—	49,8		—	—	24,5	—	—	—	—	—	—	—	—	—	—	14,3	—	2,6	10,3		—		101,5	7 ?
	CISERIIS	264	P	—	—	—	—	—	—	—	—	—	24,2	—	—	—	18,3	—	—	—	—	—	—	—	—	—	—	18,2	—	—	10,1	2,2	4,3		77,3	6
Lagna	Cergneu Superiore	329	P	—	—	—	—	—	—	—	—	—	19,3	—	—	—	23,4	—	—	—	12,9	—	—	—	—	—	—	2,0	—	4,1	0,8	0,9	3,5		67,4	6
Malina	Attimis	196	P	—	—	—	—	—	—	—	—	—	24,0	—	—	—	20,7	—	—	—	0,2	—	—	—	—	—	—	10,0	—	—	3,8	—	4,2		62,9	5
	Povoletto	136	P	15,8	—	—	—	—	—	—	—	—	68,2	—	—	—	28,4	—	—	—	—	—	—	—	—	15,9	—	15,6	—	6,4	9,5	1,3	7,2		168,3	9
Natisone	Goregnavas	788	P	0,3	2,2	—	—	—	—	—	—	—	6,6	0,4	—	—	32,7	—	—	—	8,8	—	—	—	—	2,3	—	19,6	—	0,4	13,8	2,1	7,0		96,2	9
	PULFERO	184	Pr	2,0	—	8,4	—	—	—	—	—	—	6,4	0,2	0,4	—	23,0	—	—	—	—	—	—	—	—	0,6	—	10,4	—	—	10,6	0,4	1,8		64,2	7
Cosizza	Drenchia	730	P	0,9	—	6,5	—	—	—	—	—	—	1,3	—	—	—	41,3	—	—	—	28,1	—	—	—	—	—	—	2,2	0,8	—	14,0	—	—		93,1	6
	Clodici	240	P	2,8	—	—	—	—	—	—	—	—	2,3	10,1		—	30,0	—	—	—	9,3	—	—	—	—	0,5	—	1,2	—	—	4,1	—	2,9		63,2	9 ?
Aborna	Montemaggiore	954	P	0,5	—	1,0	—	—	—	—	—	—	7,3	0,3	—	—	45,9	—	—	—	15,0	—	—	—	—	0,4	—	1,5	—	—	14,3	1,4	0,4		90,7	7
Natisone	CIVIDALE	138	Pr	2,6	—	8,8	—	—	—	—	—	—	—	—	0,6	—	25,4	—	—	—	3,4	—	—	—	—	17,8	—	2,4	0,2	1,4	7,2	2,8	6,4		79,0	10
Iudrio	S. Volfango	754	P	—	—	—	—	—	—	—	—	—	—	—	—	—	18,7	—	—	—	—	—	—	—	—	12,7	—	20,8				—	—		52,2	6 ?
	LIGA	680	Pr	5,0	—	—	—	—	—	—	—	—	—	—	12,0	—	39,8	—	—	—	1,8	—	—	—	—	0,6	—	3,6	0,4	2,2	11,8	21,6	1,4		100,2	9

PRECIPITAZIONI METEORICHE IN MILLIMETRI

Bacino secondario	Stazione	Quota sul piano mare	Tipo dello strumento	1	2	3	4	5	6	7	8	9	10	11	12	13	14	15	16	17	18	19	20	21	22	23	24	25	26	27	28	29	30		Totale mensile	Numero dei giorni piovosi
	DRAVA																																			
Sesto	SESTO	1518	Pr	—	3,2	0,4	—	—	0,4	0,2	0,8	0,2	8,4	6,6	—	17,8	9,8	—	—	15,4	0,4	—	—	11,4	4,4	14,8	—	—	0,4	1,0	7,0	9,6	2,6		114,8	13
Rio Bartolo	Camporosso in Valcanale	806	P	—	—	—	—	3,5	—	—	—	—	10,0	7,0	—	—	38,0	—	—	—	—	—	—	—	—	—	—	0,2	9,0	—	9,5	0,3	11,0		80,5	7
Slizza	TARVISIO	751	Pr	1,2	—	—	—	—	—	2,8	—	—	10,0	8,8	—	—	27,6	—	—	0,6	1,0	—	—	—	—	1,2	—	—	11,2	—	7,8	0,6	5,6		78,4	10
	TAGLIAMENTO																																			
	FORNI DI SOPRA	907	P	1,6	—	1,1	0,5	3,7	1,4	—	—	—	11,4	9,6	—	—	2,8	—	—	1,2	5,2	—	—	—	—	—	—	12,4	15,5	1,6	5,6	—	4,7		78,3	14
	SAURIS	1300	Pr	7,2	—	—	—	4,0	1,8	—	22,6	0,2	11,0	19,6	0,4	0,2	4,2	—	—	2,8	3,2	—	—	—	—	18,2	—	2,6	11,2	5,4	4,6	—	9,2		128,4	15
Lauriet	LA MAINA	850	Pr	4,6	—	0,4	—	1,8	1,2	0,2	0,2	—	12,6	21,2	3,0	—	3,0	—	—	3,6	6,2	0,2	—	—	—	19,8	—	1,4	0,4	9,0	5,4	0,2	8,2		102,6	14
	AMPEZZO	560	P	—	—	—	—	—	—	—	—	—	19,2	—	10,3	—	4,0	—	—	—	—	—	—	—	—	19,2	—	4,0	—	0,4	10,2	—	12,4		79,7	7
Degano	Collina	1189	P	6,0	0,6	—	—	—	4,5	—	—	—	8,4	14,2	0,4	—	2,5	—	—	9,0	1,9	—	—	—	—	11,2	—	—	16,5	9,1	6,0	11,0	6,9		108,2	13
	FORNI AVOLTRI	888	Pr	3,2	—	0,8	1,0	0,4	1,6	—	2,4	—	9,0	10,8	3,6	—	12,0	—	—	5,6	1,8	—	—	—	7,6	18,4	0,2	—	2,4	9,4	3,8	8,6	11,8		112,4	17
Pesarins	PESARIIS	758	Pr	3,2	—	1,8	0,4	0,6	0,8	—	0,2	—	7,0	7,2	—	0,2	3,2	0,2	—	6,4	0,6	—	—	—	—	12,2	—	—	0,8	2,4	7,4	—	8,6		63,2	10
Degano	Chialina (Ovaro)	492	P	—	—	6,0	—	—	—	—	—	—	3,4	15,0	2,4	—	—	—	—	4,6	7,4	—	—	—	—	—	—	—	—	4,3	—	—	4,0		47,1	8
	Villasantina	363	P	—	—	—	—	—	—	—	—	3,4	5,9	5,2	5,0	3,2	—	—	—	—	—	—	—	—	—	—	—	—	5,2	—	10,1	—	—		37,3	7
	ZOVELLO	910	P	—	—	—	—	—	—	—	6,3	16,5	4,3	—	—	—	—	4,3	—	—	2,4	—	—	—	—	—	—	7,4	4,2	6,3	—	—	—		51,7	8
Bût	TIMAU	821	Pr	5,0	—	3,4	—	—	—	—	—	—	7,4	9,2	—	0,4	7,4	—	—	4,0	0,8	—	—	—	—	8,6	—	—	1,0	2,2	11,2	10,4	11,2		82,2	12
	Paluzza	596	P	—	—	—	—	—	—	—	—	—	20,4	2,3	—	—	6,4	—	—	—	1,4	—	—	—	—	3,7	—	—	—	—	2,8	—	1,2		38,2	7
	Avosacco	471	P	0,8	—	3,0	—	—	—	—	—	—	6,1	7,1	—	—	16,0	—	—	—	—	—	—	—	—	—	—	—	—	—	4,5	5,6	2,8		39,9	7
Chiarsò	PAULARO	690	Pr	0,8	—	—	—	—	—	—	—	—	18,8	5,2	—	—	8,6	—	—	0,2	0,2	—	—	—	—	2,6	—	—	—	—	18,2	—	9,0		63,6	6
Bût	TOLMEZZO	323	Pr	5,0	—	—	—	—	—	—	—	—	10,6	5,6	0,2	—	13,2	—	—	—	—	—	—	—	—	0,8	—	—	6,8	0,2	21,0	0,2	3,2		66,8	7
Fella	MALBORGHETTO	721	P	4,0	—	1,1	—	—	—	—	3,2	—	—	16,0	—	—	31,0	—	—	—	—	—	—	—	—	1,6	—	1,1	5,3	—	14,5	—	5,1		83,8	10
	Chiusaforte	392	P	—	—	19,2	—	—	—	—	—	—	12,7	1,5	—	—	22,5	—	—	—	—	—	0,5	—	—	—	—	—	3,7	5,8	9,5	—	1,5		76,9	8
Raccolana	Saletto di Raccolana	517	P	—	—	6,9	—	—	—	—	—	—	21,5	—	—	—	45,8	—	—	—	3,3	—	—	—	—	—	—	8,8	6,5	—	5,8	6,0	—		104,6	8
Resia	Coritis	641	P	—	—	16,5	—	—	—	—	—	—	30,5	8,0	—	—	43,0	—	—	—	9,9	—	—	—	—	—	—	33,6	8,2	—	4,2	9,0	—		162,9	9
	Oseacco	490	P	—	—	—	4,0	—	—	—	—	—	40,0	—	—	—	8,0	—	—	—	—	—	—	—	—	—	—	6,2	—	—	13,9	—	—		72,1	5
	RESIA	380	Pr	—	—	—	—	—	—	—	—	—	29,2	2,4	—	—	26,2	—	—	—	—	—	—	—	—	—	—	8,2	—	—	12,2	—	2,4		80,6	6
Alba	Diga in Alba	650	P	—	—	—	—	—	—	—	—	—	33,5	—	—	—	17,8	—	—	—	3,4	—	—	—	—	—	—	—	—	2,2	13,5	—	2,9		73,3	6
Arpa	DORDOLA	607	P	—	—	—	—	—	—	—	—	—	22,2	6,1	—	—	16,8	—	—	—	—	—	—	—	—	3,0	—	3,0	—	—	26,0	—	6,5		83,6	7
	MOGGIO UDINESE	337	Pr	0,4	—	—	—	—	—	—	—	—	45,4	5,0	0,2	1,6	16,2	—	—	—	—	—	—	—	—	—	—	—	—	1,0	9,6	—	2,4		81,8	7
Venzonassa	VENZONE	250	P	—	—	1,2	—	—	—	—	—	—	15,1	»	»	»	»	»	»	»	»	»	»	—	—	—	—	2,2	—	—	10,7	2,2	2,7		»	»
	GEMONA	307	P	—	—	—	—	—	—	—	—	—	14,3	—	—	—	23,5	—	—	—	—	—	—	—	—	—	—	—	—	9,0	4,5	3,5	3,3		58,1	6
Palar	ALESSO	197	P	4,1	—	3,6	—	—	—	—	—	—	—	—	—	—	6,4	—	—	—	—	—	—	—	—	—	—	—	—	—	5,2	—	4,5		23,8	5
Ledra	Andreuzza	167	P	—	—	—	—	—	—	—	—	—	13,2	—	—	—	10,7	—	—	—	—	—	—	—	—	—	—	—	—	—	13,2	—	3,6		40,7	4
Anzino	S. FRANCESCO	397	P	2,1	—	—	—	—	—	—	—	—	19,2	1,9	1,5	1,2	12,3	—	—	—	—	—	—	—	—	8,4	—	—	—	9,4	5,6	7,2	6,9		75,7	11
	S. DANIELE DEL FRIULI	252	Pr	—	—	—	—	—	—	—	—	—	9,6	4,8	0,2	0,8	12,8	—	—	—	1,8	—	—	—	—	—	—	0,2	0,8	5,0	5,8	2,4	10,8		55,2	8
	Pinzano	201	P	—	—	—	—	—	—	—	—	—	31,6	4,7	0,7	—	11,1	—	—	—	—	—	—	—	—	—	—	—	—	—	13,8	4,6	6,4		72,9	6
Cosa	CLAUZETTO	563	Pr	0,6	—	—	—	0,6	—	—	—	—	32,2	4,6	1,2	—	13,0	—	—	—	—	—	—	—	—	9,8	—	1,4	1,2	1,8	9,6	2,2	6,2		84,4	11
	Spilimbergo	132	P	—	—	—	—	—	—	—	—	—	8,0	6,0	—	—	14,0	—	—	—	—	—	—	—	—	—	—	—	—	—	4,0	5,5	5,0		42,5	6
	S. Martino al Tagliamento	70	P	—	—	—	—	—	—	—	—	—	7,3	—	—	—	22,0	—	—	—	—	—	—	—	—	—	—	—	—	4,8	—	17,2	—		51,3	4
	PIANURA FRA ISONZO E TAGLIAMENTO																																			
Isonzo Corno	Tavagnacco	155	P	»	»	»	»	»	»	»	»	»	»	»	»	»	»	»	»	»	»	»	»	»	»	»	»	»	»	»	»	»	»		»	»
	UDINE	116	P	2,0	—	—	—	—	—	—	—	—	0,2	0,2	—	—	14,4	—	—	—	—	—	—	—	—	1,6	—	1,6	0,6	1,4	4,4	—	0,8		27,2	6
	Manzano	72	P	—	—	—	—	—	—	—	—	—	—	—	—	40,0	2,5	—	—	—	—	—	—	—	—	—	—	—	—	—	18,0	6,0	—		66,5	4

Bacino secondario	Stazione	Quota sul mare metri	Tipo dello strumento	1	2	3	4	5	6	7	8	9	10	11	12	13	14	15	16	17	18	19	20	21	22	23	24	25	26	27	28	29	30		Totale mensile	Numero dei giorni piovosi
	(segue)																																			
Tagliamento-Corno	Lauzacco	59	P	—	—	—	—	—	—	—	—	—	—	—	—	—	20,4	—	—	—	—	—	—	—	—	—	—	—	—	—	11,5	—	—		31,9	2
	Gradisca	38	P	5,5	—	—	—	—	—	—	—	—	—	—	—	—	43,5	—	—	—	—	—	—	—	—	—	—	0,2	0,3	—	4,4	5,9	0,6		60,4	4
	Castions di Strada	23	P	3,4	—	—	—	—	—	—	—	—	—	0,6	—	—	31,9	—	—	—	—	—	—	—	—	—	—	—	1,1	—	8,3	—	—		45,3	4
	CERVIGNANO	7	P	0,6	—	0,5	—	—	—	—	—	—	—	—	—	—	20,0	2,8	—	—	—	—	—	—	—	—	—	0,6	—	—	2,1	—	—		26,6	3
	S. GIORGIO DI NOGARO	7	Pr	6,0	—	—	—	—	—	—	—	—	—	0,8	—	—	18,2	—	—	—	—	—	—	—	—	—	—	0,6	1,2	—	2,8	3,4	0,4		33,4	5
	Aquileia	4	P	2,5	—	—	—	—	—	—	—	—	—	—	—	—	16,0	—	—	—	—	—	—	—	—	—	—	—	—	—	—	—	16,0		34,5	3
	GRADO	2	P	»	»	»	»	»	»	»	»	»	»	»	»	»	»	»	»	»	»	»	»	»	»	»	»	»	»	»	»	»	»		»	»
	MARANO LAGUNARE	2	Pr	0,2	0,2	—	—	—	—	—	—	—	—	—	—	0,2	31,4	—	—	—	—	—	—	—	—	0,2	—	—	0,6	—	2,6	—	—		35,4	2
	BONIFICA VITTORIA (Idrovora)	1	Pr	0,2	—	—	—	—	—	—	—	—	—	—	—	—	17,8	—	—	—	—	—	—	—	—	—	—	—	—	—	3,2	—	13,8		35,0	3
	Mdruzzo	264	P	—	—	—	—	—	—	—	—	—	—	—	—	—	31,4	—	—	—	—	—	—	—	—	—	—	—	—	8,8	—	5,0	—		45,2	3
	Tomba di Meretto	105	P	7,1	—	—	—	—	—	—	—	—	—	21,2	—	—	35,0	—	—	—	—	—	—	—	—	—	—	—	2,1	—	10,0	—	4,0		79,4	6
	Basiliano	77	P	1,6	—	—	—	—	—	—	—	—	—	—	—	—	30,3	—	—	—	—	—	—	—	—	—	—	—	—	—	11,9	—	—		43,7	3
	S. Lorenzo in Sedegliano	64	P	—	—	—	—	—	—	—	—	—	—	28,7	—	—	27,5	—	—	—	—	—	—	—	—	—	—	—	—	—	12,1	—	2,7		71,0	4
	Rivolto	39	P	1,7	—	—	—	—	—	—	—	—	—	4,7	—	—	33,3	—	—	—	—	—	—	—	—	—	—	—	—	—	19,7	—	13,2		72,5	5
	Rivarotta	7	P	28,0	6,0	—	—	—	—	—	—	—	—	—	—	5,0	20,0	—	—	—	—	—	—	—	—	1,5	—	—	—	11,0	—	—	—		71,5	6
	BEVAZZANA	2	P	»	»	»	»	»	»	»	»	»	»	»	»	»	»	»	»	»	»	»	»	»	»	»	»	»	»	»	»	»	»		»	»

LIVENZA

Bacino secondario	Stazione	Quota sul mare metri	Tipo dello strumento	1	2	3	4	5	6	7	8	9	10	11	12	13	14	15	16	17	18	19	20	21	22	23	24	25	26	27	28	29	30		Totale mensile	Numero dei giorni piovosi
Gorgazzo	Gorgazzo	53	P	16,2	—	—	—	—	—	—	—	—	8,5	7,3	—	—	3,0	—	—	—	—	—	—	—	—	15,8	—	14,0	—	9,9	4,0	5,3	4,5		88,5	10
Artugna	AVIANO	159	Pr	2,8	—	—	1,1	—	—	—	—	—	42,0	6,5	—	3,4	—	—	—	—	—	—	—	—	—	13,6	—	10,5	—	13,9	—	—	25,0		118,8	9
Meschio	VITTORIO VENETO	132	P	»	»	»	»	»	»	»	»	»	»	»	»	»	»	»	»	»	»	»	»	»	»	»	»	»	»	»	»	»	»		»	»
Meduna	Frassenetti	564	P	5,0	—	—	—	—	—	—	—	—	9,0	4,0	—	—	—	—	—	—	—	—	—	—	10,0	—	—	3,0	—	10,0	10,0	—	5,0		56,0	8
	TRAMONTI DI SOPRA	411	Pr	5,7	—	—	—	1,3	—	—	—	—	25,4	—	—	—	9,7	—	—	—	—	—	—	—	—	15,6	—	1,4	4,5	—	24,3	—	8,0		95,9	9
Cellina	Campone	450	P	—	—	—	—	—	—	—	—	—	—	18,6	—	—	—	—	—	—	—	—	—	—	—	15,6	—	2,3	18,2	—	9,6	12,8	—		77,1	6
Silisia	Chiavolis	354	P	—	—	—	—	10,2	—	—	—	—	22,2	30,7	—	—	—	—	—	—	—	—	—	7,0	38,0	65,7	—	—	15,0	—	19,8	—	35,7		245,2	9
Meduna	POFFABRO	516	P	—	—	—	—	—	—	—	—	—	39,0	—	—	—	14,9	—	—	—	—	—	—	—	—	—	—	7,5	14,4	9,4	—	7,0	6,5		98,7	7
	Cavasso Nuovo	301	P	2,4	—	—	—	0,7	—	—	—	—	63,2	9,1	—	—	6,2	—	—	—	—	—	—	—	—	3,4	—	1,2	8,2	10,0	2,3	4,1	1,6		112,4	11
	MANIAGO	283	Pr	5,2	—	—	—	7,4	—	—	—	—	45,8	4,4	0,4	—	4,6	—	—	—	—	—	—	—	—	1,0	—	3,6	7,2	7,6	6,6	10,0	7,2		111,0	12
	Basaldella	141	P	—	—	—	—	—	—	—	—	—	—	10,2	—	—	21,3	—	—	—	—	—	—	—	—	—	—	—	—	8,0	25,3	32,0	20,7		117,5	6
Cellina	CIMOLAIS	652	P	—	7,7	—	—	—	—	—	—	—	32,0	—	—	—	4,5	—	—	2,0	—	—	—	—	22,5	—	3,5	1,0	14,0	—	4,0	—	24,0		115,2	10
	CLAUT	600	Pr	9,0	—	3,8	—	0,8	—	3,2	—	—	4,8	13,6	—	—	—	—	—	—	0,4	—	—	—	—	3,7*	—	—	1,6	3,8	12,4	0,2	7,8		65,1	10
	Diga Cellina	350	P	—	—	—	—	2,0	—	—	—	—	20,0	13,0	—	—	8,0	—	—	—	—	—	—	—	—	—	—	—	4,0	—	5,0	7,0	9,0		68,0	8
	Barcis	406	P	—	—	—	—	9,8	—	—	—	—	7,8	—	—	—	7,1	—	—	—	—	—	—	—	—	—	4,7	—	0,3	4,5	—	6,2	7,1		47,5	7
	S. Quirino	116	P	—	—	—	—	—	—	—	—	—	—	—	—	6,0	8,5	—	—	—	—	—	—	—	22,0	—	—	—	—	16,1	—	—	—		52,6	4
Montiano	CONEGLIANO	85	P	»	»	»	»	»	»	»	»	»	»	»	»	»	»	»	»	»	»	»	»	»	»	»	»	»	»	»	»	»	»		»	»

PIAVE

Bacino secondario	Stazione	Quota sul mare metri	Tipo dello strumento	1	2	3	4	5	6	7	8	9	10	11	12	13	14	15	16	17	18	19	20	21	22	23	24	25	26	27	28	29	30		Totale mensile	Numero dei giorni piovosi
Silvella	Sappada	1217	P	—	8,7	—	9,3	4,7	6,9	—	—	—	13,9	6,8	—	—	18,9	—	—	5,3	—	—	—	—	—	32,3	—	—	8,5	11,3	—	—	4,3		130,9	11
	Cima Canale	1200	P	—	—	—	7,1	5,7	6,0	—	7,5	—	13,7	4,1	—	—	15,8	—	—	18,7	1,8	—	—	—	—	18,5	—	—	4,7	16,1	9,4	14,0	0,4		143,5	14
Piave	S. STEFANO DI CADORE	908	Pr	—	—	—	—	9,8	—	—	—	—	19,6	7,0	—	3,0	13,0	—	—	8,0	1,2	—	—	—	0,8	7,4	—	0,2	—	0,4	11,0	—	3,2		84,6	10
Padola	Passo di Montecroce (Casa Cantoniera)	1400	P	—	—	1,7	—	0,7	3,1	—	—	—	10,3	2,3	—	—	10,8	—	—	6,1	0,5	—	—	6,2	12,3	4,1	—	—	2,5	2,3	6,2	13,5	—		82,6	13
	Dosoledo	1337	P	—	—	—	—	—	3,0	—	—	—	17,0	7,0	—	—	13,0	—	14,4	—	2,0	—	—	—	2,2	1,0	—	1,0	0,2	1,3	8,0	1,0	1,0		72,1	13
Ansiei	Casa S. Marco	1135	P	8,0	—	—	—	3,0	0,7	—	—	—	—	19,2	0,6	—	0,8	—	—	10,8	0,7	—	—	—	8,0	6,8	—	—	2,3	2,5	6,3	—	8,0		77,7	10
	AURONZO	864	Pr	3,0*	—	—	—	—	—	—	—	—	31,0*	5,0*	—	—	12,0*	—	—	12,5*	1,0*	—	—	—	—	6,0*	—	—	6,0*	1,5*	4,0*	—	—		82,0	10

Bacino secondario	Stazione	Quota sul mare metri	Tipo dello strumento	1	2	3	4	5	6	7	8	9	10	11	12	13	14	15	16	17	18	19	20	21	22	23	24	25	26	27	28	29	30	Totale mensile	Numero dei giorni piovosi
	(segue)																																		
Piave	Lorenzago	880	P	—	—	0,7	—	0,5	—	—	—	—	10,4	10,2	—	—	11,2	—	—	10,5	0,8	—	—	—	—	0,4	—	—	1,3	0,7	3,2	—	3,7	53,6	7
Molinà	Domegge (Centrale)	650	P	—	—	2,3	—	3,4	—	—	—	—	9,3	13,4	—	1,7	10,6	—	—	10,9	—	—	—	—	—	—	—	—	8,4	—	2,3	—	1,3	62,6	10
	PIEVE DI CADORE (Tel)	860	Pr	1,2	—	5,2	—	3,8	5,0	—	—	—	11,4	14,0	0,2	0,4	8,4	—	—	6,4	0,6	—	—	—	—	3,4	—	—	5,8	0,2	5,2	—	3,4	74,6	12
	SOTTOCASTELLO	707	Pr	»	»	»	»	»	»	»	»	»	»	»	»	»	»	»	»	»	»	»	»	»	»	»	»	»	»	»	»	»	»	»	»
Costeana	PASSO FALZAREGO	1985	Pr	—	—	5,3	—	—	—	—	—	—	15,4	13,0	—	4,0	—	—	—	14,6	—	—	—	—	5,3	—	—	—	7,2	5,2	9,5	—	—	79,5	9
Fèltrino	Podestagno	1506	P	—	—	0,8	—	—	—	—	—	—	9,4	5,1	—	4,4	15,6	—	—	20,3	—	—	—	26,1	12,5	—	—	—	2,7	3,2	9,3	—	2,9	112,2	11
Boite	CORTINA D'AMPEZZO (Grava)	1275	Pr	—	—	—	—	0,4	6,6	—	—	—	13,6	10,2	—	6,8	11,8	—	—	21,4	0,8	—	—	—	3,0	8,4	—	—	4,8	7,6	4,8	2,6	0,8	103,6	12
	PERARÓLO DI CADORE	523	Pr	0,2	—	—	—	6,8	—	—	—	—	9,6	11,4	—	0,4	5,8	—	—	6,8	2,8	—	—	—	—	5,4	—	0,2	4,0	0,4	5,0	0,2	15,6	85,6	11
	Rivalgo	496	P	—	—	16,4	—	0,9	—	—	—	—	16,4	12,2	—	—	4,0	—	—	0,6	1,8	—	—	—	—	0,5	—	1,2	7,2	—	4,5	0,4	1,2	67,3	9
	Longarone	474	P	—	—	11,5	—	4,8	—	—	—	—	38,0	24,8	1,3	0,5	1,6	—	—	—	11,8	—	—	—	—	12,4	—	3,0	5,7	—	8,1	1,0	0,4	116,9	12
Vajont	Erto	726	P	—	—	—	—	—	—	—	—	—	24,7	22,5	—	3,2	—	—	—	—	—	—	—	—	—	11,3	1,5	10,7	5,6	1,6	—	7,4	—	88,5	9
Maè	Maresoni di Zoldo	1398	P	1,0	—	5,5	—	3,6	1,7	—	—	—	35,5	12,6	—	—	6,3	—	—	0,8	11,0	—	—	—	—	6,0	—	—	10,0	0,3	6,4	4,4	1,0	96,1	13
	FORNO DI ZOLDO	884	Pr	—	—	12,0	—	—	—	—	—	—	—	17,0	18,0	22,0	—	—	—	6,0	17,0	—	—	—	—	—	5,0	—	6,0	0,4	4,8	—	2,0	110,2	10
Desedan	FORTOGNA (Centrale)	448	Pr	—	—	13,4	—	1,0	—	—	—	—	18,2	13,2	1,6	0,2	3,6	—	—	—	4,0	—	—	—	—	21,0	—	—	6,2	1,6	3,6	2,0	1,4	91,0	13
	SOVERZENE	390	Pr	0,8	—	13,6	—	1,4	—	—	—	—	15,0	13,0	—	—	2,2	—	—	—	2,2	—	—	—	—	71,2	—	—	6,0	3,4	11,2	7,0	1,2	148,2	12
Lago S. Croce	Chies d' Alpago	705	P	1,3	—	1,9	—	4,8	—	—	—	—	10,0	26,5	0,3	—	5,0	—	—	—	—	—	—	—	—	15,7	—	—	2,2	2,1	9,1	6,1	10,3	95,3	12
	S. CROCE SUL LAGO	409	Pr	13,8	—	4,6	—	7,0	—	—	—	—	8,5	17,5	0,7	—	3,0	—	—	—	0,7	—	—	—	—	»	—	—	4,2	5,4	6,4	—	1,6	»	11 ?
	Ponte nelle Alpi	404	P	1,5	—	23,2	—	—	—	—	—	—	6,0	8,0	—	—	2,5	—	—	—	0,5	—	—	—	—	14,0	—	—	3,5	0,5	14,4	6,0	2,0	82,1	10
	BELLUNO	400	Pr	8,6	—	13,2	—	13,0	0,2	—	—	—	7,2	12,8	—	—	4,8	—	—	—	8,2	—	—	1,0	—	13,2	0,4	—	5,6	1,4	10,4	6,6	0,2	106,8	13
Ardo	S. Antonio di Tortal	706	P	—	—	15,1	—	7,6	—	—	—	—	15,1	45,2	—	—	—	—	—	—	—	—	—	—	—	7,0	—	—	—	—	11,1	—	—	101,1	6
Cordevole	Arabba	1612	P	—	—	7,0	0,7	1,1	2,7	—	—	—	12,9	10,7	—	4,6	8,2	—	—	6,2	1,2	—	—	6,2	2,1	—	—	—	10,1	3,0	6,5	—	4,1	87,3	15
Andras	Andraz (Cernadoi)	1520	P	—	—	3,9	—	—	1,4	—	—	—	11,9	9,7	—	5,8	7,2	—	—	6,6	0,8	—	—	—	3,5	—	—	—	9,0	1,7	3,9	—	6,4	71,8	12
Cordevole	CAPRILE	1023	Pr	—	—	7,8	—	5,6	1,4	—	—	—	9,8	15,0	—	1,0	10,0	—	—	6,2	1,4	—	—	—	2,6	4,8	—	—	10,3	0,7	3,9	—	1,5	82,0	14
	Alleghe	950	P	7,9	—	2,0	—	2,2	—	—	—	—	18,1	—	—	—	—	—	—	—	2,5	—	—	—	11,2	5,6	—	—	7,8	0,5	—	—	—	57,8	8
Tegnas	Col di Prà	876	Pr	—	0,5	10,2	4,9	0,5	0,2	—	—	—	16,6	17,0	—	—	8,6	—	—	2,0	1,7	—	—	—	1,9	3,0	—	—	26,5	—	5,5	3,4	—	102,5	12
Cordevole	AGORDO	611	Pr	»	»	»	»	»	»	»	»	»	»	»	»	»	»	»	»	»	»	»	»	»	»	»	»	»	»	»	»	»	»	»	»
	Passo Cereda	1378	P	—	—	3,9	—	4,7	—	—	—	—	37,1	16,8	3,5	4,7	—	—	—	3,7	—	—	—	—	—	7,2	—	3,1	42,3	—	1,2	—	2,2	130,4	12
Mis	GOSALDO	1141	Pr	—	—	—	—	3,5	—	—	—	—	34,5	8,0	0,5	6,8	—	—	—	—	8,5	—	—	—	3,5	—	—	—	33,0	0,5	5,5	—	2,0	106,1	9
	Sospirolo	454	P	2,4	—	22,3	—	0,9	—	—	—	—	12,2	4,2	0,3	—	3,1	—	—	19,8	—	—	—	—	—	5,6	—	—	30,0	1,7	1,1	—	1,2	104,8	11
Salmonga	Cesio Maggiore	482	P	2,5	—	—	—	0,6	—	—	—	—	10,7	8,3	—	—	2,8	—	0,7	—	3,0	—	—	—	—	12,5	—	2,0	36,3	1,9	0,7	—	1,6	83,6	10
Porcilla	Passo di Croce d'Aune	1045	P	—	—	—	—	3,2	1,3	—	—	—	8,7	14,6	1,2	—	—	—	—	—	—	—	—	—	—	—	—	14,0	3,7	1,7	0,5	—	1,3	50,1	9
Stizzon	Seren del Grappa	359	P	—	—	—	—	—	—	—	—	—	17,0	0,5	—	1,0	—	—	—	—	—	—	—	—	—	20,0	—	11,0	11,5	—	—	2,5	3,5	67,0	7
Ardo	MILLES	280	Pr	9,0	—	5,2	—	1,8	—	—	—	—	16,6	20,6	2,0	—	3,5	—	—	—	—	—	—	—	—	25,3	—	4,0	32,1	14,2	—	—	—	134,3	11
Tegorzo	Feltre	685	P	—	—	—	—	2,2	—	—	—	—	7,3	31,0	3,0	—	4,0	—	—	—	—	—	—	—	—	—	—	8,5	21,0	14,0	7,0	—	1,7	99,7	10
	Valdobbiadene	177	P	—	—	—	—	—	—	—	—	—	5,0	25,8	6,0	4,6	—	—	—	—	—	—	—	—	—	1,3	—	1,1	21,5	20,5	6,1	—	6,0	97,9	10
Onigo	FOSSAGNO	253	Pr	—	—	—	—	10,0	—	—	—	—	13,6	2,4	0,2	—	5,2	—	—	—	—	—	—	—	—	—	—	3,0	24,0	18,0	9,0	—	—	85,4	8
Soligo	Cison di Valmarino	415	Pr	4,2	—	5,3	—	6,7	—	—	—	—	2,3	23,6	—	—	4,2	—	—	—	—	—	—	—	—	21,5	—	—	16,3	15,6	—	—	7,2	106,9	10
	PIEVE DI SOLIGO	261	Pr	—	—	0,4	—	9,2	—	—	—	—	1,2	28,4	0,4	—	5,8	—	—	—	—	—	—	—	—	22,4	—	—	18,6	10,4	15,8	—	—	112,6	8

PIANURA FRA TAGLIAMENTO E PIAVE

Tagliamento	Pordenone	23	P	3,7	—	—	—	—	—	—	—	—	1,5	27,6	—	—	18,1	—	—	—	—	—	—	—	—	15,1	—	—	2,2	—	11,6	—	1,9	81,7	8
Livenza	Brugnera	16	P	—	—	—	—	—	—	—	—	—	—	—	7,3	—	13,7	—	—	—	—	—	—	—	—	54,8	—	—	4,3	—	14,0	—	3,2	97,3	6
	Azzano Decimo	14	P	—	—	—	—	—	—	—	—	—	—	—	—	27,5	—	—	—	—	—	—	—	—	—	22,6	—	—	6,7	—	—	—	—	56,8	3

Bacino secondario	Stazione	Quota sul mare metri	Tipo dello strumento	1	2	3	4	5	6	7	8	9	10	11	12	13	14	15	16	17	18	19	20	21	22	23	24	25	26	27	28	29	30		Totale mensile	Numero dei giorni piovosi
	(segue)																																			
Tagliamento Livenza	PORTOGRUARO	6	Pr	8,2	—	—	—	—	—	—	—	—	—	6,2	—	—	18,8	—	—	—	—	—	—	—	—	17,6	—	—	11,0	—	6,2	—	—		68,2	6
	CONCORDIA SAGITTARIA	5	Pr	0,2	—	—	—	—	—	—	—	—	—	10,2	0,2	—	27,4	—	—	—	—	—	—	—	—	1,8	—	—	6,2	—	11,8	0,2	—		58,0	5
	VILLA	3	Pr	13,0	—	—	—	—	—	—	—	—	—	4,5	—	—	11,0	—	—	—	—	—	—	—	—	—	—	—	1,5	—	5,0	—	—		35,0	5
	Caorle	3	P	6,2	—	—	—	—	—	—	—	—	—	8,1	—	—	10,2	—	—	—	—	—	—	—	—	1,1	—	—	3,8	—	22,6	1,3	—		53,3	7
	ODERZO	20	Pr	0,4	0,4	0,4	0,4	0,2	—	—	—	—	—	1,2	—	—	—	—	—	—	—	23,7	26,3	—	0,3	—	—	—	—	—	—	0,2	—		53,5	3
	Fontanelle	19	P	—	—	—	—	—	—	—	—	—	—	12,5	—	—	25,4	—	—	—	—	—	—	—	—	10,1	—	—	9,4	2,5	20,0	—	—		79,9	6
	Motta di Livenza	9	P	»	»	»	»	»	»	»	»	»	»	»	»	»	»	»	»	»	»	»	»	»	»	»	»	»	»	»	»	»	»		»	»
	Chiarano	7	P	—	—	—	—	—	—	—	—	—	—	14,9	—	—	—	—	—	—	—	—	—	—	—	17,3	—	—	17,2	—	12,3	2,9	—		64,6	5
	FOSSA'	4	Pr	—	—	—	—	—	—	—	—	—	—	8,6	—	—	6,4	—	—	—	—	—	—	—	—	0,2	0,2	—	18,2	—	11,0	11,4	—		54,0	5
Livenza Piave	FIUMICINO	4	Pr	—	0,2	—	—	—	—	—	—	—	—	9,2	—	—	14,0	—	—	—	—	—	—	—	—	0,8	—	0,4	9,4	0,2	14,8	5,0	—		54,0	5
	S. DONA' DI PIAVE	4	Pr	1,8	—	—	—	—	—	—	—	—	—	7,8	—	—	5,2	—	—	—	—	—	—	—	—	1,6	—	—	15,4	0,2	8,8	18,6	—		57,6	6
	TORRE DI MOSTO	3	Pr	—	—	—	—	—	—	—	—	—	—	10,0	—	—	13,8	—	—	—	—	—	—	—	—	9,2	—	—	13,8	0,7	5,1	1,3	—		55.7	7
	BOCCAFOSSA	2	Pr	—	—	—	—	—	—	—	—	—	—	9,6	—	—	16,2	—	0,4	—	—	—	—	—	—	4,4	—	—	6,4	0,2	10,2	7,2	—		54,6	6
	STAFFOLO	2	P	—	—	—	—	—	—	—	—	—	—	10,0	—	—	14,0	—	—	—	—	—	—	—	—	2,0	—	—	8,0	—	10,0	6,0	—		50,0	6
	TERMINE	2	Pr	3,0	—	—	—	—	—	—	—	—	—	6,0	—	—	20,8	—	—	—	—	—	—	—	—	—	—	—	4,2	—	21,8	1,8	—		57,6	6
	Torre di Fine	2	P	—	—	—	—	—	—	—	—	—	—	8,2	—	—	12,1	—	—	—	—	—	—	—	—	1,6	—	—	2,2	—	8,3	—	—		32,4	5
	S. GIORGIO DI LIVENZA	1	Pr	—	—	—	—	—	—	—	—	—	—	15,6	—	—	28,2	—	—	—	—	—	—	—	—	2,2	—	—	5,0	0,4	17,4	4,2	—		65,0	6

BRÉNTA

Bacino secondario	Stazione	Quota sul mare metri	Tipo dello strumento	1	2	3	4	5	6	7	8	9	10	11	12	13	14	15	16	17	18	19	20	21	22	23	24	25	26	27	28	29	30		Totale mensile	Numero dei giorni piovosi
	VETRIOLO	1500	P	11,2	—	—	—	—	1,0	—	—	—	2,8	1,4	—	—	7,0	—	—	—	5,0	—	—	—	—	—	—	—	0,4	2,4	0,8	—	1,2		33,2	8
Centa	CENTA	885	Pr	5,8	—	2,0	1,0	—	—	—	—	—	2,6	0,4	—	—	0,6	—	—	—	—	—	—	—	—	—	—	—	2,0	4,0	0,2	—	1,0		19,6	7
	BORGO VALSUGANA	476	P	»	»	»	»	»	»	»	»	»	»	»	»	»	»	»	»	»	»	»	»	»	»	»	»	»	»	»	»	»	»		»	»
Nuso	Pontarso	888	P	—	—	—	—	—	—	—	—	—	6,5	—	—	—	10,3	—	—	14,1	—	—	—	—	—	—	—	—	4,2	4,7	—	—	3,5		43,3	6
Chiepina	Bieno	806	P	—	—	—	—	—	10,0	0,8	—	—	—	—	—	—	8,0	—	—	—	—	—	—	—	—	—	—	—	10,5	—	—	—	—		39,3	3
Geisna	COSTA BRUNELLA	2030	P	3,8	—	4,8	—	7,1	13,0	1,0	—	—	—	—	—	—	6,2	—	—	—	—	—	—	—	—	—	—	—	2,6	0,4	2,6	—	2,1		43,6	9
	Malene	1080	P	17,0	—	3,0	—	2,7	—	—	—	—	20,0	—	—	—	8,3	—	—	—	6,7	—	—	—	—	—	—	9,8	14,1	—	—	—	17,0		98,6	9
	PIEVE TESINO	775	P	2,6	—	—	—	0,4	2,0	—	—	—	5,8	2,6	—	—	0,4	—	—	—	1,2	—	—	—	—	—	—	35,8	3,2	4,2	0,8	—	2,8		61,8	9
	Primolano	207	P	»	»	»	»	»	»	»	»	»	»	»	»	»	»	»	»	»	»	»	»	»	»	»	»	»	»	»	»	»	»		»	»
Cismon	S. MARTINO DI CASTROZZA	1444	P	—	—	5,0	—	—	—	24,0	—	—	22,5	6,5	—	—	8,0	—	—	9,0	—	—	—	—	—	—	—	—	—	—	24,6	—	—		99,6	7
	S. SILVESTRO	577	Pr	8,0	—	17,0	—	—	—	—	—	—	—	—	—	—	—	—	—	—	—	—	—	—	—	—	—	—	20,0	—	4,0	—	—		49,0	4
Vanoi	CAORIA	802	P	—	—	5,1	2,3	—	4,4	3,1	—	—	27,9	12,2	—	—	17,4	—	—	—	—	—	—	—	2,1	1,2	—	1,4	1,2	2,3	5,1	—	—		85,1	13
	Canal S. Bovo	575	P	—	—	—	4,2	—	—	2,1	—	—	12,1	8,0	—	—	—	—	—	—	—	—	—	—	—	—	—	20,2	24,5	—	—	—	—		71,1	6
Cismon	PEDERSALTO	379	Pr	—	—	—	—	—	—	—	—	—	7,6	6,6	—	—	0,2	—	—	—	—	—	—	—	—	30,6	—	10,2	48,2	1,0	0,8	0,4	0,4		98,0	6
	Arsiè	314	P	8,5	—	8,0	—	—	—	—	—	—	5,0	16,3	1,0	—	—	—	—	—	—	—	—	—	—	—	—	28,0	—	5,0	5,5	—	—		77,3	8
	Gallio	1090	P	—	—	—	—	22,0	—	—	—	—	—	—	—	—	—	—	—	—	—	—	—	—	—	—	—	70,3	2,3	0,4	—	—	—		95,0	3
Valstagna	FOZA	1083	Pr	—	—	—	—	—	—	—	—	—	2,3	—	—	—	—	—	—	—	—	—	—	—	—	—	—	4,0	28,0	—	—	6,5	—		40,8	4
	Campomezzavia	1022	P	—	—	1,5	—	1,1	—	—	—	—	4,1	1,5	—	—	—	—	—	—	7,5	—	—	—	—	—	—	—	19,9	3,9	2,1	2,1	0,7		44,4	9
	Sasso d'Asiago	965	P	2,7	—	—	1,1	—	—	—	—	—	3,8	15,7	—	—	—	—	—	—	2,0	—	—	—	—	—	—	1,1	25,7	3,2	2,1	—	—		57,4	9
	Rubbio	1057	P	15,7	—	—	—	6,7	—	—	—	—	6,8	3,9	—	—	3,5	—	—	—	3,7	—	—	—	—	—	—	—	12,7	39,4	3,2	—	8,9		104,5	10
	Oliero	155	P	2,1	—	—	—	—	—	—	—	—	14,2	5,4	—	—	—	—	—	—	—	—	—	—	—	—	—	14,8	—	6,2	—	—	—		42,7	5
	BASSANO DEL GRAPPA	129	Pr	»	»	»	»	»	»	»	»	»	»	»	»	»	»	»	»	»	»	»	»	»	»	»	»	»	»	»	»	»	»		»	»
Longhella	Marostica	106	P	—	—	—	—	—	—	—	—	—	—	—	—	—	5,5	—	—	—	0,3	—	—	—	—	—	—	—	6,4	47,0	10,3	4,8	—		74,3	5
	Crespano del Grappa	300	P	3,8	—	—	—	26,3	—	—	—	—	43,5	0,2	3,0	—	4,7	—	—	—	—	—	—	—	—	—	—	3,1	36,5	28,4	6,0	1,8	6,2		163,5	11

Bacino secondario	Stazione	Quota sul mare metri	Tipo dello strumento	1	2	3	4	5	6	7	8	9	10	11	12	13	14	15	16	17	18	19	20	21	22	23	24	25	26	27	28	29	30		Totale mensile	Numero dei giorni piovosi
	(segue)																																			
	Asolo	206	P	—	—	—	—	11,1	—	—	—	—	2,4	—	—	—	7,4	—	—	—	—	—	—	—	—	—	—	—	20,2	23,4	27,0	0,7	7,7		99,9	7
	Loria	72	P	—	—	—	—	—	—	—	—	—	—	6,0	0,3	—	2,2	—	—	—	—	—	—	—	—	—	—	0,8	28,0	45,7	7,3	—	0,9		91,2	5

PIANURA FRA PIAVE E BRENTA

Bacino secondario	Stazione	Quota sul mare metri	Tipo dello strumento	1	2	3	4	5	6	7	8	9	10	11	12	13	14	15	16	17	18	19	20	21	22	23	24	25	26	27	28	29	30		Totale mensile	Numero dei giorni piovosi
Piave-Sile	Cornuda	163	P	—	—	—	—	0,6	—	—	—	—	—	—	—	—	4,2	—	—	—	—	—	—	—	—	—	—	—	24,0	23,5	7,4	—	—		59,7	4
	NERVESA DELLA BATTAGLIA	78	Pr	—	—	0,2	—	0,8	—	—	—	—	—	38,2	0,4	10,0	9,2	—	—	—	—	—	—	—	—	16,2	—	—	27,2	19,4	8,8	5,4	—		135,8	8
	VILLORBA	38	Pr	7,6*	—	—	—	—	—	—	—	—	—	16,7*	—	—	42,5	—	—	—	—	—	—	—	—	—	—	—	6,1*	29,5*	8,1*	7,8*	—		116,3	7
	TREVISO	15	Pr	»	»	»	»	»	»	»	»	»	»	»	0,6	—	6,2	—	—	—	—	»	»	»	»	»	»	»	10,8	2,8	8,6	—	0,6		»	»
	Biancade	10	P	—	—	—	—	—	—	—	—	—	—	8,2	—	—	9,4	—	—	—	—	—	—	—	—	—	—	—	18,2	—	7,4	—	—		35,2	4
	Saletto di Piave	6	P	—	—	—	—	—	—	—	—	—	—	77,2	—	—	9,4	—	—	—	—	—	—	—	—	11,8	—	—	18,3	37,9	6,6	32,4	—		193,8	7
	PORTESINE (Mirovora)	6	Pr	—	—	—	—	—	—	—	—	—	—	1,0	—	—	3,4	0,2	—	—	—	—	—	—	—	—	—	—	19,0	0,8	1,4	—	—		16,8	4
	CORTELLAZZO (Ca' Gentile)	6	Pr	—	0,2	—	—	—	—	—	—	—	—	3,8	—	—	16,8	—	—	—	—	—	—	—	—	0,2	—	—	1,6	—	3,0	—	—		24,8	4
	CA' PORCIA (Idrov. 11° Bacino)	1	Pr	—	—	—	—	—	—	—	—	—	—	2,2*	—	—	15,2*	—	—	—	—	—	—	—	—	0,8*	—	—	3,0*	7,8*	—	—	—		29,0	4
Sile-Brenta	Cavallino	1	P	—	—	—	—	—	—	—	—	—	—	5,3	—	—	13,7	—	—	—	—	—	—	—	—	0,9	—	—	2,7	—	7,2	—	—		29,8	4
	Ca' Ballarin - Cavallino	1	P	—	—	—	—	—	—	—	—	—	—	0,7	—	—	7,1	—	—	—	—	—	—	—	—	—	—	—	5,1	—	1,0	—	—		13,9	3
	Cartigliano	88	P	11,0	—	—	—	—	—	—	—	—	—	—	—	—	1,6	—	—	—	—	—	—	—	—	—	—	—	16,8	44,4	6,0	—	—		79,8	5
	CITTADELLA	49	Pr	—	—	—	—	—	—	—	—	—	—	—	—	—	1,5*	—	—	—	—	—	—	—	—	—	—	1,0	15,0	4,4	15,0	0,2	1,4		38,5	6
	CASTELFRANCO VENETO	44	Pr	19,4	—	—	—	—	—	—	—	—	—	0,2	1,0	—	3,6	—	—	—	—	—	—	—	—	—	—	—	10,0	19,6	15,0	—	8,2		77,0	7
	Villa del Conte	28	P	—	—	—	—	—	—	—	—	—	—	9,6	—	—	2,8	—	—	—	—	—	—	—	—	—	—	—	32,5	3,3	2,7	1,7	—		52,6	6
	Piombino Dese	24	P	—	—	—	—	—	—	—	—	—	—	3,0	2,5	4,0	—	—	—	—	—	—	—	—	—	—	—	—	13,0	2,0	1,5	—	5,0		31,0	7
	Mussanzago	22	P	—	—	—	—	—	—	—	—	—	—	6,3	1,0	—	7,8	—	—	—	—	—	—	—	—	—	—	0,5	1,4	»	»	—	»		»	»
	Curtarolo	19	P	—	—	—	—	—	—	—	—	—	—	—	—	—	5,2	—	—	—	—	—	—	—	—	—	—	0,5	10,0	3,5	—	—	7,7		26,9	4
	Mirano	9	P	—	—	—	—	—	—	—	—	—	—	10,4	—	—	11,4	—	—	—	—	—	—	—	—	—	—	0,8	3,7	1,7	7,4	4,8	—		40,2	6
	MOGLIANO VENETO	8	Pr	—	—	—	—	—	—	—	—	—	—	2,6	0,4	—	8,0	0,2	—	—	—	—	—	—	—	—	—	0,2	8,2	1,4	2,2	—	0,2		23,4	5
	ZUCCARELLO (Idrovora)	2	Pr	—	—	—	—	—	—	—	—	—	—	2,2	—	—	10,0	—	—	—	—	—	—	—	—	1,2	—	0,2	13,6	1,4	2,4	—	—		31,0	6
	STRA	8	Pr	—	—	—	—	—	—	—	—	—	—	10,8	1,0	—	11,2	—	—	—	—	—	—	—	—	—	—	0,8	2,0	3,4	5,6	14,6	—		49,4	7
	CAMPOVERARDO (Fossi)	5	Pr	4,0	—	—	—	—	—	—	—	—	—	1,4	2,6	—	6,4	—	—	—	—	—	—	—	—	—	—	1,0	1,6	2,2	3,0	7,6	—		29,8	9
	MESTRE (Zelo)	4	Pr	—	—	—	—	—	—	—	—	—	—	1,6	—	0,2	6,0	0,2	—	—	—	—	—	—	—	—	—	—	3,6	1,2	2,0	0,4	—		15,2	5
	Gambarare (Piena V. di Mira)	3	P	1,0	—	—	—	—	—	—	—	—	—	24,6	3,1	—	8,2	—	—	—	—	—	—	—	—	—	—	—	—	4,0	3,0	2,2	—		46,1	7
	Lova	3	P	—	—	—	—	—	—	—	—	—	—	7,0	0,8	—	13,2	—	—	—	—	—	—	—	—	—	—	0,7	—	6,0	10,5	1,4	—		39,6	5
	ROSARA DI CODEVIGO	3	Pr	—	—	—	—	—	—	—	—	—	—	3,0	1,0	—	7,2	—	—	—	—	—	—	—	—	—	—	1,6	—	5,8	5,0	—	—		23,6	6
	Faro Rocchetta	2	P	—	—	—	—	—	—	—	—	—	—	1,8	—	—	6,7	—	—	—	—	—	—	—	—	—	—	—	—	0,2	3,1	2,6	—		14,4	4
	CHIOGGIA	2	Pr	—	—	—	—	—	—	—	—	—	»	»	»	»	»	»	—	—	—	—	—	—	—	—	—	0,4	—	4,8	6,6	—	—		»	»
	VENEZIA	1	Pr	—	—	—	—	—	—	—	—	—	—	2,4	—	—	15,4	—	—	—	—	—	—	—	—	—	—	—	0,8	0,4	2,4	—	—		21,4	3
	S. NICOLO' DI LIDO (Venezia)	1	Pr	—	—	—	—	—	—	—	—	—	—	2,2	0,2	—	13,4	—	—	—	—	—	—	—	—	—	—	—	0,8	0,4	0,6	—	—		17,6	2

BACCHIGLIONE

Bacino secondario	Stazione	Quota sul mare metri	Tipo dello strumento	1	2	3	4	5	6	7	8	9	10	11	12	13	14	15	16	17	18	19	20	21	22	23	24	25	26	27	28	29	30		Totale mensile	Numero dei giorni piovosi
Astico	LAVARONE	1171	Pr	7,8	—	1,0	1,6	—	—	—	—	—	4,2	0,4	—	0,2	0,6	—	—	—	—	—	—	—	—	—	—	—	1,8	3,6	—	—	2,6		23,8	7
	Lastebasse	610	P	—	—	—	—	—	—	—	—	—	6,9	0,9	—	—	—	—	—	—	—	—	—	—	—	—	—	—	1,9	2,6	0,2	2,2	—		14,7	4
Ghelpach	ASIAGO	999	Pr	—	—	1,2	2,0	8,6	—	—	—	—	0,2	—	—	—	—	0,4	—	—	—	0,4	—	—	—	—	—	—	23,2	2,6	0,2	—	4,4		43,2	6
Posina	Posina	544	P	—	—	10,7	1,2	—	—	—	—	—	—	0,2	0,1	—	—	—	—	—	1,4	—	—	—	—	—	—	—	63,1	5,5	0,3	—	—		82,5	5
Astico	Treschè Conca	1097	P	—	—	—	—	—	—	—	—	—	—	0,5	—	—	—	—	—	—	1,3	—	—	—	—	—	—	—	15,4	3,5	—	—	15,4		36,1	4

Bacino secondario	Stazione	Quota sul mare metri	Tipo dello strumento	1	2	3	4	5	6	7	8	9	10	11	12	13	14	15	16	17	18	19	20	21	22	23	24	25	26	27	28	29	30	Totale mensile	Numero dei giorni piovosi
	(segue)																																		
Astico	Velo d'Astico	362	P	1,0	—	1,7	—	—	—	—	—	—	—	—	—	—	—	—	—	—	0,8	—	—	—	—	—	—	—	27,0	4,2	3,9	—	4,2	42,8	6
	COGOLLO DEL CENGIO (Centro Zanini)	250	Pr	0,2	—	2,8	—	—	—	—	—	—	—	—	—	—	—	—	—	—	0,2	—	—	—	—	—	—	—	7,0	2,0	5,2	—	6,0	23,4	5
	Calvene	201	P	—	—	8,0	—	—	—	—	—	—	—	—	2,0	—	—	—	—	—	—	—	—	—	—	—	—	—	19,5	9,5	6,3	—	6,8	52,1	6
Leogra	STARO	632	Pr	—	—	1,2	3,0	—	—	—	—	—	—	1,0	0,6	—	—	—	—	—	1,6	0,2	—	—	—	—	—	—	1,8	2,8	1,2	—	—	13,4	7
	CEOLATI	620	Pr	—	—	0,6*	—	9,0*	—	1,2*	—	—	—	0,6*	—	—	—	—	—	—	1,6*	—	—	—	—	—	—	—	9,8*	3,2*	0,9*	—	—	26,9	5
	Valli del Pasubio	350	P	—	—	—	—	—	—	—	—	—	—	—	—	—	—	—	—	—	5,4	—	—	—	—	—	—	—	42,6	5,9	9,0	—	—	62,9	4
Leverda	Crosara	417	P	—	—	—	—	—	—	—	—	—	—	—	—	—	2,1	—	—	—	—	—	2,2	—	—	—	—	—	27,5	36,0	5,1	—	26,3	99,2	6
	Breganze	110	P	1,8	—	2,3	—	—	—	—	—	—	—	—	—	—	11,1	—	—	—	—	—	—	—	—	—	—	—	25,3	41,2	18,2	—	3,4	103,3	7
	SCHIO	234	Pr	—	—	0,2	0,2	—	—	—	—	—	—	—	—	—	1,4	—	—	—	10,0	—	—	—	—	—	—	—	18,0	6,4	19,8	—	9,0	65,0	6
Leogra Timna	Thiene	147	P	—	—	0,3	—	—	—	—	—	—	—	—	—	—	4,0	—	—	—	—	—	—	—	—	—	—	—	28,0	1,4	38,0	—	4,7	76,4	5
	Isola Vicentina	80	P	2,5	—	—	—	—	—	—	—	—	—	—	—	—	2,5	—	—	—	—	—	—	—	—	—	—	—	18,0	60,0	28,0	18,2	9,4	138,6	7
	Sandrigo	69	P	0,2	—	—	—	—	—	—	—	—	—	—	—	—	2,0	—	—	—	0,2	—	—	—	—	—	—	0,5	22,0	48,5	6,0	—	0,5	79,9	4
	Quintarello	32	P	—	—	—	—	—	—	—	—	—	—	—	—	—	—	—	—	—	—	—	—	—	—	—	—	—	5,3	7,2	7,7	—	—	20,2	3

AGNO-GUÀ

	LAMBRE D'AGNI	846	Pr	1,2	—	11,8	25,2	—	—	—	—	—	—	2,0	—	—	0,2	—	—	—	—	—	—	—	—	—	—	—	7,6	10,4	13,2	—	—	71,6	7
	Rovegliana	596	P	—	—	3,1	6,4	—	—	—	—	—	—	0,2	—	—	—	—	—	—	—	—	—	—	—	—	—	—	15,9	6,4	18,0	—	—	50,0	5
	RECOARO	445	Pr	—	—	7,0	12,0	2,0*	—	—	—	—	—	1,0	1,5*	—	—	—	—	—	—	—	—	—	—	—	—	—	10,5*	29,5*	—	—	—	63,5	7
Torrente	S. Quirico	345	P	—	—	—	3,0	—	—	—	—	—	—	—	—	—	2,2	—	—	—	0,2	—	—	—	—	—	—	—	12,3	18,5	35,2	—	—	66,0	5
	Valdagno	295	P	1,8	—	—	—	—	—	—	—	—	—	—	—	—	4,6	—	—	—	—	—	—	—	—	—	—	—	9,4	20,0	32,5	—	—	68,3	5
Rio	Castelvecchio	802	P	—	—	—	—	—	—	—	—	—	—	—	0,4	—	3,9	—	—	—	—	—	—	—	—	—	—	—	—	4,6	36,4	—	—	45,3	3
	Brogliano	172	P	—	—	—	—	—	—	—	—	—	—	—	—	—	—	—	—	—	—	—	—	—	—	—	—	—	6,1	40,5	6,1	—	—	52,7	3

ALTO ADIGE

	RESIA	1494	P	—	—	—	—	1,2	—	—	—	—	7,3	8,1	—	12,4	—	—	—	—	—	—	—	7,4	—	12,2	—	—	—	12,3	—	—	5,0	65,9	8
	MONTE MARIA	1335	Pr	—	—	0,6	—	—	—	—	—	—	5,8	—	0,2	4,0	—	—	—	1,6	—	—	—	0,8	0,2	0,6	—	0,4	—	12,4	1,6	—	—	28,2	5
Slingia	Slingia	1726	P	—	—	—	—	—	—	—	—	—	13,0	—	—	—	—	—	—	—	—	—	—	—	—	—	—	—	—	20,0	—	—	—	33,0	2
Rom	Tubre	1270	P	—	—	3,3	—	—	—	—	—	—	7,2	—	—	3,9	—	—	—	2,0	—	—	—	—	—	—	—	—	—	8,9	2,5	—	—	27,8	6
Saldura	Mazia	1550	P	—	—	12,4	—	—	—	—	—	—	13,8	—	—	10,9	—	—	—	—	—	14,2	—	—	—	—	—	—	—	—	—	—	—	51,3	4
	Prato allo Stelvio	927	P	—	—	1,2	—	—	—	—	—	—	11,3	—	—	2,4	—	—	—	1,9	—	—	—	1,8	—	—	—	—	—	4,6	4,4	—	—	27,6	7
	SILANDRO	706	Pr	—	0,4	—	—	—	—	—	—	—	9,6	—	—	2,6	0,4	—	—	2,8	0,6	—	—	0,4	1,2	—	—	—	—	3,4	4,8	—	—	26,4	6
Plima	Ganda	1257	P	—	—	—	—	—	—	—	—	—	50,0	—	—	—	—	—	—	—	—	—	—	—	—	—	—	—	—	—	—	—	—	50,0	1
Plan	Plan in Passirio	1700	P	0,5	—	3,6	—	—	0,4	—	—	—	18,8	—	—	10,8	—	—	—	6,0	—	—	—	9,0	6,9	—	—	0,9	—	4,7	9,6	—	0,5	72,6	8
	Tolle di Sopra	1400	P	—	—	—	—	—	—	—	—	—	30,0	3,2	—	17,3	—	—	—	9,3	—	—	—	—	—	—	—	—	—	25,2	—	—	—	85,0	5
Passirio	Plata	1147	P	—	—	1,6	—	—	—	—	—	—	23,5	—	—	7,0	—	—	—	6,9	—	—	—	8,5	—	—	—	0,5	3,0	3,5	3,0	—	0,3	57,8	8
	MERANO	319	P	—	—	—	—	—	—	—	—	—	9,0	—	—	11,0	—	—	—	—	—	—	—	21,0	—	—	—	—	—	—	—	—	—	41,0	3
	S. Elena	1536	P	—	—	—	—	—	—	—	—	—	11,8	1,2	—	10,8	—	—	—	4,6	—	—	—	—	4,0	—	—	—	—	6,5	9,4	—	—	48,3	7
Valsura	Pavicolo	1165	P	13,4	—	—	—	—	—	—	—	—	12,4	3,1	—	9,3	1,2	—	—	7,4	—	—	—	—	—	1,7	—	—	—	2,7	3,9	—	—	55,1	9
	Cermes	280	P	»	»	»	»	»	»	»	»	»	»	»	»	»	»	»	»	»	»	»	»	»	»	»	»	»	»	»	»	»	»	»	»
	Tesimo	635	P	2,5	—	—	—	—	—	—	—	—	5,7	25,0	—	9,5	—	—	—	—	—	—	—	—	—	—	—	—	—	—	9,6	—	—	52,3	5
Fiersa	Fiersa	1246	P	2,0	—	10,0	—	5,0	—	—	—	—	22,0	—	0,5	24,0	1,5	—	—	8,5	—	—	—	1,0	10,0	—	—	6,0	—	4,0	6,0	1,0	—	101,5	13

Bacino secondario	Stazione	Quota sul mare metri	Tipo dello strumento	1	2	3	4	5	6	7	8	9	10	11	12	13	14	15	16	17	18	19	20	21	22	23	24	25	26	27	28	29	30		Totale mensile	Numero dei giorni piovosi
	(segue)																																			
Isarco	VIPITENO	945	Pr	—	—	2,6	—	0,4	2,6	—	—	0,2	26,6	—	0,2	18,8	—	—	—	3,6	—	0,4	—	0,2	—	—	—	0,2	—	10,4	9,4	0,2	—		75,8	7
Vizze	S. Nicolò in Vizze	1444	P	7,5	—	5,4	—	0,8	10,3	—	—	—	25,5	—	—	20,5	—	—	—	7,3	—	—	—	—	—	—	—	4,2	—	9,5	16,0	—	—		107,0	9
	ALLA DISCESA	1365	P	2,1	—	—	—	—	7,4	—	—	—	33,0	—	—	16,0	—	—	—	—	—	—	—	—	—	—	—	4,5	—	3,1	0,9	—	—		67,0	6
	PRATI	948	P	7,2	—	5,7	—	0,8	10,5	—	—	—	25,0	—	—	20,7	—	—	—	7,1	—	—	—	—	—	—	—	3,8	—	9,7	15,8	—	—		106,3	9
Rienza	RIDANNA	1350	Pr	2,6	—	2,6	—	0,2	1,8	—	—	—	24,6	0,2	0,2	23,6	0,4	—	—	7,2	—	—	—	—	11,8	—	—	0,6	—	3,6	6,2	—	—		85,6	9
Rienza	Landro	1441	P	—	—	—	—	—	12,3	8,5	—	9,2	14,7	18,5	—	21,0	—	—	—	—	26,4	—	—	38,2	19,0	—	—	—	—	—	—	—	—		167,8	9
S. Silvestro	Dobbiaco	1250	P	—	—	—	—	—	—	—	—	—	24,0	7,6	—	25,5	—	—	—	16,7	2,6	—	—	12,0	42,5	—	—	—	—	—	10,5	10,0	—		151,4	9
Rienza	Monguelfo	1078	P	—	—	—	—	—	—	—	—	—	13,0	—	—	18,0	6,0	—	—	8,2	—	—	—	3,0	12,0	—	—	—	—	—	9,3	—	4,7		74,2	8
Casies	S. Maddalena in Casies	1398	P	4,5	—	1,3	1,4	3,0	4,2	—	4,6	—	30,5	2,7	—	35,6	9,5	—	—	6,0	1,8	—	—	3,5	13,6	—	—	0,3	—	8,0	11,0	7,2	0,5		149,2	17
Anterselva	Anterselva di Mezzo	1236	P	0,2	—	0,6	—	2,7	6,2	—	—	—	22,0	1,1	0,2	14,6	10,8	—	—	9,3	0,4	—	—	0,5	0,9	—	—	0,6	—	2,8	17,0	9,8	0,4		100,1	10
	Resun di Sotto	1030	P	—	—	—	—	—	—	—	—	—	8,0	20,0	—	16,0	8,0	—	—	—	12,0	—	—	3,0	5,3	—	—	—	—	—	9,7	—	2,2		84,2	9
Aurino	S. Giacomo	1192	P	—	—	—	2,4	—	3,8	—	—	—	11,0	—	—	22,5	3,1	—	—	8,9	—	—	—	—	0,8	—	—	2,0	—	19,0	0,9	1,5	—		75,9	9
Riva	RIVA DI TURES	1600	Pr	1,6	—	0,6	—	2,4	4,2	—	—	—	12,2	—	0,2	35,0	1,4	—	—	6,4	—	—	—	—	—	0,2	—	3,2	—	12,8	15,8	3,0	2,6		101,6	12
Selva	LAPPAGO	1435	P	»	»	»	»	»	»	»	»	»	»	»	»	»	»	»	»	»	»	»	»	»	»	»	»	»	»	»	»	»	»		»	»
	Selva dei Molini	1230	P	1,6	—	2,4	—	0,6	7,2	—	—	—	10,3	—	—	25,4	6,2	—	—	—	—	—	—	—	—	—	—	1,7	—	8,1	12,0	1,4	—		76,9	10
Gadera	Corvara	1558	P	—	—	8,2	—	3,5	2,0	—	—	—	22,3	—	—	18,0	—	—	—	15,2	—	—	—	0,2	10,4	0,3	—	10,6	—	—	—	—	5,2		95,9	9
S. Cassiano	S. Cassiano	1545	P	1,0	—	7,0	—	1,6	4,6	—	—	—	22,2	4,2	—	7,4	11,6	—	—	5,8	2,0	—	—	1,6	5,5	—	—	42,4	—	1,0	5,2	7,0	—		131,1	16
Gadera	Badia (S. Leonardo)	1357	P	—	—	—	—	—	12,0	—	—	—	28,0	2,0	—	20,0	—	—	—	6,0	5,0	—	—	—	16,0	—	—	27,0	—	5,0	10,0	—	3,0		134,0	11
Campill	Longiarù	1396	P	—	—	—	—	3,5	4,0	0,5	—	—	28,0	—	—	13,0	11,0	—	—	11,5	—	—	—	0,5	4,5	—	—	5,0	—	9,0	16,0	13,0	1,5		121,0	12
Gadera	S. MARTINO	1117	P	—	—	1,8	—	7,4	13,7	—	—	—	23,2	10,5	1,4	19,7	—	—	—	8,7	—	—	—	—	22,4	—	—	—	—	9,6	—	5,8	—		124,2	11
Vigilio	Longega	1030	P	—	—	0,8	—	—	1,5	—	—	—	29,5	—	—	17,8	0,7	—	—	—	—	—	—	—	—	—	—	—	—	3,6	6,9	—	0,8		61,6	5
Fundres	Fundres	1159	P	—	—	—	—	—	—	5,0	—	—	20,5	—	—	12,0	9,0	—	—	—	—	—	—	—	4,0	—	—	2,0	—	3,0	17,0	3,0	—		75,5	9
Valles	Valles	1354	P	—	—	—	—	—	—	—	—	—	10,0	—	—	15,0	—	—	—	9,0	—	—	—	—	—	—	—	—	—	?	?	—	—		34,0	5 ?
Rienza	Spinga	1105	P	—	—	—	—	—	—	—	—	—	12,3	—	—	5,0	15,0	—	—	7,0	—	—	—	—	—	—	—	—	—	6,0	13,0	—	—		58,3	6
Isarco	BRESSANONE	560	P	—	—	—	—	—	2,4	—	—	—	2,2	—	—	13,8	5,4	—	—	2,0	0,8	—	—	—	—	—	—	—	—	5,0	7,5	—	3,8		42,9	8
Tina	Lazfons	1150	P	2,2	—	—	—	0,5	0,9	—	—	—	2,5	—	—	8,5	6,0	—	—	—	1,5	—	—	—	2,6	—	—	—	—	15,5	1,4	10,0	4,2		55,8	10
Gardena	Ponte Gardena	490	P	—	3,9	—	—	—	—	—	—	—	1,1	—	—	15,7	3,1	—	—	—	—	—	—	—	—	—	—	—	—	17,3	4,7	—	—		45,8	6
Isarco	Fiè	900	P	9,6	—	—	—	—	—	—	—	—	1,2	2,1	—	8,5	9,0	1,3	—	—	—	1,5	0,3	—	4,1	1,5	—	3,3	—	0,5	8,3	4,1	—		55,1	12
	Sopraibolzano	1206	P	—	—	—	—	—	—	—	—	—	—	2,1	—	16,1	—	—	—	—	—	—	—	—	—	—	—	—	—	21,4	—	—	—		39,6	3
Talvera	S. Genesio	1080	P	—	3,0	—	—	—	—	—	—	—	2,2	—	—	18,4	10,0	—	—	—	6,3	—	—	—	—	—	—	—	—	—	10,1	—	—		50,0	6
	SARENTINO	966	Pr	1,2	1,8	6,0	—	0,6	—	—	—	—	1,0	—	—	11,2	0,2	—	—	2,0	10,2	—	—	0,2	—	6,4	—	0,6	—	—	19,6	—	—		61,0	9
	BOLZANO (Gries)	292	P	»	»	»	»	»	»	»	»	»	»	»	»	»	»	»	»	»	»	»	»	»	»	»	»	»	»	»	»	»	»		»	»

MEDIO E BASSO ADIGE

	Redagno	1562	P	—	—	6,2	—	—	—	—	—	—	12,0	—	—	17,0	—	—	—	13,0	—	—	—	—	10,0	—	—	—	—	—	7,0	—	4,0		69,2	7
	Faedo	662	P	»	»	»	»	»	»	»	»	»	»	»	»	»	»	»	»	»	»	»	»	»	»	»	»	»	»	»	»	»	»		»	»
	Bronzolo	250	P	5,0	—	—	—	2,0	—	—	—	—	4,0	11,0	—	—	12,6	—	—	—	—	—	—	—	—	—	—	—	—	—	—	7,5	—	—		42,1	6
	S. MICHELE ALL'ADIGE	228	P	»	»	»	»	»	»	»	»	»	»	»	»	»	»	»	»	»	»	»	»	»	»	»	»	»	»	»	»	»	»		»	»
Noce	PEIO	1580	Pr	—	—	0,4	—	—	2,0	—	—	—	3,2	2,8	—	7,2	—	—	—	0,2	3,0	0,2	—	1,2	—	—	—	—	—	7,6	4,0	—	—		31,8	8
Noce Blasco	CARESER	2600	P	—	—	—	—	—	—	—	—	—	—	—	—	12,0	—	—	—	—	6,2	—	—	2,4	—	—	—	—	—	8,0	—	—	—		28,6	4
	La Mare	1964	P	—	—	—	—	—	—	—	—	—	—	—	—	9,0	—	—	—	—	6,0	—	—	2,0	—	—	—	—	—	8,0	—	—	—		25,0	4
	PONT	1201	Pr	—	—	0,6	—	—	1,6	0,2	—	—	2,2	1,4	—	7,2	—	—	—	—	1,8	—	—	0,6	—	—	—	—	—	4,6	2,0	—	—		22,2	7
Noce	Mezzana	956	P	»	»	»	»	»	»	»	»	»	»	»	»	»	»	»	»	»	»	»	»	»	»	»	»	»	»	»	»	»	»		»	»

Bacino secondario	Stazione	Quota sul mare metri	Tipo dello strumento	1	2	3	4	5	6	7	8	9	10	11	12	13	14	15	16	17	18	19	20	21	22	23	24	25	26	27	28	29	30	Totale mensile	Numero dei giorni piovosi
	(segue)																																		
Noce	MALÈ	737	P	10,0	1,6	—	—	—	—	—	—	—	1,0	—	—	20,0	5,0	—	—	—	0,2	—	—	—	—	—	—	—	—	—	2,0	—	—	39,8	6
Pescara	Proves	1414	P	11,4	—	—	—	—	—	—	—	—	21,7	—	—	3,7	—	—	—	4,1	1,3	—	—	—	0,6	—	—	—	—	0,3	3,2	—	—	46,3	6
Noce	CLES	656	Pr	1,9	—	0,4	—	—	—	—	—	—	2,0	4,2	—	13,2	0,6	—	—	0,8	—	—	—	0,2	—	2,0	—	—	0,4	0,4	3,4	—	7,2	36,7	6
Rosanelle	Mendola	1360	P	—	—	8,9	—	—	—	—	—	—	18,1	11,4	—	15,3	12,5	—	—	—	—	—	—	—	—	—	—	—	—	—	—	—	—	66,2	5
	Romeno	962	P	—	—	—	—	—	—	—	—	—	—	11,0	—	—	10,5	—	—	—	—	—	—	—	—	—	—	—	—	—	—	—	—	21,5	2
Noce	Denno	436	P	—	3,0	8,0	—	—	—	—	—	—	—	—	—	—	5,0	—	—	—	—	—	—	—	—	—	—	—	—	—	—	—	—	16,0	3
Sporeggio	SPORMAGGIORE	565	P	8,1	—	4,2	—	—	—	—	—	—	8,2	0,7	—	14,2	0,9	—	—	2,1	—	—	—	—	—	2,2	—	—	—	—	4,1	—	0,6	45,3	7
Noce	Mezzolombardo	215	P	—	—	—	—	—	—	—	—	—	12,2	1,9	—	—	—	—	—	—	—	—	—	—	—	—	—	—	—	0,1	—	0,2	—	14,4	2
Avisio	Mazzin	1479	P	—	—	1,3	—	—	—	12,8	3,7	—	—	—	—	—	1,3	—	—	0,8	—	—	—	—	—	8,2	—	—	—	—	—	6,8	—	34,9	6
Travignolo	PASSO ROLLE	1984	P	»	»	»	»	»	»	»	»	»	»	»	»	»	»	»	»	»	»	»	»	»	»	»	»	»	»	»	»	»	»	»	»
	Paneveggio	1520	P	—	—	—	—	3,2	5,5	—	—	—	25,3	15,0	—	—	5,0	—	—	—	3,2	—	—	—	—	—	—	2,0	28,2	—	10,0	2,3	—	99,7	10
	PREDAZZO	1020	Pr	0,2	0,2	1,0	—	—	2,2	—	3,4	—	15,8	9,8	—	3,0	5,2	—	—	—	0,8	—	2,6	—	—	—	—	—	5,6	0,2	8,2	—	0,6	58,8	10
Avisio	CAVALESE	1014	P	2,4	10,0	11,0	—	—	—	—	—	—	14,4	—	—	6,6	—	—	—	0,2	0,2	—	—	—	1,0	2,0	—	—	0,8	0,8	9,0	0,4	—	58,8	8
Cadino	Cadino di Fiemme	1150	P	13,0	0,4	0,2	—	—	—	—	—	—	2,6	1,3	—	0,8	—	—	—	0,8	—	—	—	—	—	0,6	—	—	14,5	—	—	2,5	—	36,7	5
Avisio	Anterivo	1209	P	5,5	—	—	—	—	—	—	—	—	8,0	18,0	—	0,5	10,0	—	—	—	2,5	—	—	—	—	—	—	—	4,5	—	11,0	—	—	60,0	7
	Cembra	662	P	—	—	—	—	—	—	—	—	—	—	6,0	—	—	—	—	—	—	—	—	—	—	—	—	—	—	—	—	7,2	—	—	13,2	2
	POZZOLAGO	460	Pr	2,0	—	—	—	—	—	—	—	—	1,4	4,0	—	—	3,6	—	—	—	—	—	—	—	—	—	—	—	3,6	—	—	—	—	14,6	5
	Lavis	230	P	—	—	—	—	—	—	—	—	—	—	5,7	—	8,6	—	—	—	—	—	—	—	—	—	—	—	—	—	—	—	—	—	14,3	2
	TRENTO	312	Pr	»	»	»	»	»	»	»	»	»	»	»	»	»	»	»	»	»	»	»	»	»	»	»	»	»	»	»	»	»	»	»	»
Fersina	S. Orsola	925	P	1,1	—	—	—	—	—	—	—	—	3,5	3,4	—	—	—	—	—	—	—	—	—	—	—	—	—	—	—	—	0,5	—	0,4	8,9	3
Sila	Piazze Pinè	1087	P	—	—	—	—	—	—	—	—	—	—	16,7	—	—	5,7	—	—	—	—	—	—	—	—	—	—	—	—	—	9,2	—	—	31,6	3
	Aldeno	212	P	—	—	—	—	—	—	—	—	—	—	1,5	0,4	—	0,5	—	—	—	—	—	—	—	—	—	—	—	1,4	0,5	—	—	4,4	8,7	3
Cavallino	Serrada	1248	P	—	—	—	—	—	—	—	—	—	—	0,4	—	—	—	—	—	—	—	—	—	—	—	—	—	—	1,5	—	2,8	—	—	4,7	2
	FOLGARIA	1168	Pr	2,2	—	—	—	—	—	—	—	—	3,6	1,0	—	—	0,8	—	—	—	—	—	—	—	—	—	—	—	3,8	3,2	—	—	0,2	14,8	5
Leno	Piazza (Terragnolo)	782	P	—	—	—	—	—	—	—	—	—	—	5,0	—	—	—	—	—	—	—	—	—	—	—	—	—	—	15,4	2,4	—	—	—	22,8	3
	ROVERETO	211	Pr	2,6	—	—	0,4	—	—	—	—	—	2,6	1,2	—	—	0,2	—	—	—	4,6	—	—	—	—	—	—	—	4,0	4,0	0,2	—	—	19,8	6
	Brentonico	670	P	—	—	—	—	—	—	—	—	—	0,4	0,6	—	—	—	—	—	—	8,5	—	—	—	—	—	—	—	—	8,0	—	2,0	—	19,5	3
Ala	Ronchi	709	P	—	—	—	2,5	—	—	—	—	—	—	1,1	—	—	1,6	—	—	—	—	—	—	—	—	—	—	—	8,0	6,3	13,4	—	—	31,9	6
	Spiazzi di M. Baldo	930	P	—	—	—	—	9,3	—	—	—	—	—	—	—	—	—	—	—	—	—	—	—	—	—	—	—	—	—	—	—	—	—	9,3	1
	Belluno Veronese	148	P	—	—	—	—	—	—	—	—	—	—	3,2	—	—	—	—	—	—	—	—	—	—	—	—	—	—	—	—	6,3	—	—	9,5	2
	Dolcè	115	P	—	—	—	—	—	—	—	—	—	—	—	—	—	—	—	—	—	—	—	—	—	—	—	—	—	—	—	2,7	—	—	2,7	1
Tasso	Caprino Veronese	254	P	—	15,0	—	—	—	—	—	—	—	—	—	—	—	—	—	—	—	—	—	—	—	—	—	—	—	—	—	—	—	—	15,0	1
	Affi	188	P	—	—	—	—	—	—	—	—	—	—	—	—	—	—	—	—	—	—	—	—	—	—	—	—	—	—	—	2,0	—	—	2,0	1
	VERONA	60	P	—	—	—	—	—	—	—	—	—	—	—	—	—	—	—	—	—	—	—	—	—	—	—	—	—	—	12,0	3,0	—	—	15,0	2
Valpantena	Fosse di S. Anna	945	P	—	—	—	—	—	—	—	—	—	—	—	—	—	—	—	—	—	—	—	—	—	—	—	—	—	—	5,1	—	—	10,1	15,2	2
	Cerro Veronese	729	P	—	—	—	—	—	—	—	—	—	—	30,0	—	—	3,0	—	—	—	—	—	—	—	—	—	—	—	—	»	»	—	—	»	»
	MARZANA	166	Pr	—	—	—	—	—	—	—	—	—	—	—	—	—	0,6	—	—	—	—	—	—	—	—	—	—	—	2,0	11,0	9,0	—	—	22,6	3
Squaranto	Roverè Veronese	847	P	—	—	—	—	—	—	—	—	—	—	15,2	—	—	4,1	—	—	—	—	—	—	—	—	5,1	—	—	—	9,7	3,9	—	—	38,0	5
Chiampo	Campo d'Albero	901	P	—	13,2	20,0	22,4	—	—	—	—	—	—	7,2	—	—	1,4	—	—	—	—	—	—	—	—	—	—	—	21,3	14,5	20,2	—	—	120,2	8
	Campanella d'Altissimo	720	P	—	3,0	—	—	—	—	—	—	—	—	—	—	—	7,8	—	—	—	—	—	—	—	—	—	—	—	3,0	35,2	21,2	—	—	70,2	5
	CHIAMPO	180	Pr	—	—	4,6	—	—	—	—	—	—	—	0,4	—	—	0,2	—	—	—	—	—	—	—	—	—	—	—	1,8	14,2	7,6	—	—	28,8	4
	PIANURA FRA BRENTA E ADIGE																																		
Bacchiglione Gorzone	Camisano	24	P	—	—	—	—	—	—	—	—	—	—	—	—	—	1,6	—	—	—	—	—	—	—	—	—	—	—	16,0	2,6	12,0	8,2	—	40,4	5
	PADOVA	12	Pr	—	—	—	—	—	—	—	—	—	—	—	—	—	5,4	—	—	—	—	—	—	—	—	—	—	0,4	2,0	9,2	8,2	—	—	25,2	4
	Saonara	10	P	3,0	—	—	—	—	—	—	—	—	—	13,5	0,6	—	7,7	—	—	—	—	—	—	—	—	—	—	5,5	8,3	1,7	9,8	—	—	50,1	7

Bacino secondario	Stazione	Quota sul mare metri	Tipo dello strumento	1	2	3	4	5	6	7	8	9	10	11	12	13	14	15	16	17	18	19	20	21	22	23	24	25	26	27	28	29	30		Totale mensile	Numero dei giorni piovosi
	(segue)																																			
Rutata-Hacch.	PIOVE DI SACCO	7	Pr	—	—	—	—	—	—	—	—	—	—	1,8	0,8	—	19,2	—	—	—	—	—	—	—	—	—	—	0,4	3,0	8,0	16,4	—	—		49,6	5
	BOVOLENTA	7	Pr	1,2	—	—	—	—	—	—	—	—	—	10,5[1]	—	—	14,0	—	—	—	—	—	—	—	—	—	—	—	—	6,5[1]	3,5[1]	—	—		35,7	5
	S. MARGH. DI CODEVIGO	4	Pr	—	—	—	—	—	—	—	—	—	—	9,8	0,8	—	2,8	—	—	—	—	—	—	—	—	—	—	0,2	4,7[1]	—	12,4[1]	—	—		30,2	4
Brenta-Bacchiglione-Gorzone	COLLE VENDA	580	Pr	—	—	—	—	—	—	—	—	—	—	—	—	—	3,6	—	—	—	—	—	—	—	—	—	—	0,2	2,4	—	10,0	—	—		16,2	3
	ZOVENCEDO	280	Pr	—	—	8,4	—	—	—	—	—	—	—	—	—	—	1,2	—	—	—	—	—	—	—	—	—	—	—	2,6	7,0	15,8	—	—		35,0	5
	CAL DI GUA'	60	Pr	—	—	3,1[1]	—	—	—	—	—	—	—	—	—	0,4	—	—	—	—	—	—	—	—	—	—	—	—	6,2	20,8	10,2	—	—		49,7	4
	Longare	29	P	—	—	—	—	—	—	—	—	—	—	—	—	—	—	—	—	—	—	—	—	—	—	—	—	—	4,8	2,0	34,5	—	—		41,3	3
	COLOGNA VENETA	24	Pr	—	—	—	—	—	—	—	—	—	—	2,4	—	—	10,0	—	—	—	—	—	—	—	—	—	—	—	—	5,4	12,6	—	—		30,4	4
	Montegaldella	23	P	»	»	»	»	»	»	»	»	»	»	»	»	»	»	»	»	»	»	»	»	»	»	»	»	»	»	»	»	»	»		»	»
	Noventa Vicentina	16	P	—	—	—	—	—	—	—	—	—	—	—	—	—	7,7	—	—	—	—	—	—	—	—	—	—	—	—	3,0	20,0	—	—		30,7	3
Bacchiglione-Gorzone-Adige	Montegaldella	14	P	—	—	—	—	—	—	—	—	—	—	—	—	5,3	—	—	—	—	—	—	—	—	—	—	—	—	1,7	2,8	—	—	—		9,8	3
	Este	13	P	—	—	—	—	—	—	—	—	—	—	2,5	—	—	3,5	—	—	—	—	—	—	—	—	—	—	1,5	—	5,5	5,8	—	—		18,8	5
	Battaglia Terme	11	P	—	—	—	—	—	—	—	—	—	—	—	—	6,3	—	—	—	—	—	—	—	—	—	—	—	6,1	—	6,7	10,7	—	—		29,8	4
	Canal Ser Ugo	8	P	0,2	—	—	—	—	—	—	—	—	—	10,2	—	—	7,4	—	—	—	—	—	—	—	—	—	—	—	—	6,4	22,2	—	—		46,4	4
	Bagnoli di Sopra	6	P	—	—	—	—	—	—	—	—	—	—	10,5	—	—	2,7	—	—	—	—	—	—	—	—	—	—	0,5	0,2	—	14,5	—	—		28,2	3
	Cona	4	P	—	—	—	—	—	—	—	—	—	—	4,3	1,2	—	4,6	—	—	—	—	—	—	—	—	—	—	—	1,0	—	18,0	—	—		29,1	5
	Albaredo d'Adige	24	P	—	—	—	—	—	—	—	—	—	—	—	—	—	4,2	—	—	—	—	—	—	—	—	—	—	—	—	5,3	—	—	—		9,5	2
	Stanghella	7	P	—	—	—	—	—	—	—	—	—	—	10,4	—	—	8,6	—	—	—	—	—	—	—	—	—	—	—	—	—	24,3	—	—		43,3	3
	CAVANELLA MOTTE	1	Pr	1,0	—	—	—	—	—	—	—	—	—	5,2	0,2	—	5,0	—	—	—	—	—	—	—	—	—	—	0,4	0,2	1,2	15,0	—	—		28,2	5
	PIANURA FRA ADIGE E PO																																			
Adige-Tartaro	Villafranca Veronese	54	P	—	—	—	—	—	—	—	—	—	2,0	—	—	—	—	—	—	—	—	—	—	—	—	—	—	5,6	4,7	—	—	—	—		11,7	3
	Ca' di David	49	P	—	—	—	—	—	—	—	—	—	—	2,6	—	—	—	—	—	—	—	—	—	—	—	—	—	—	—	5,2	5,0	—	—		12,8	3
	Bovolone	24	P	0,5	—	—	—	—	—	—	—	—	—	—	—	—	4,6	—	—	—	—	—	—	—	—	—	—	—	—	7,6	—	—	—		12,6	2
	TORRETTA VENETA	10	Pr	4,0[1]	—	—	—	—	—	—	—	—	—	—	—	4,2[1]	—	—	—	—	—	—	—	—	—	—	—	2,7[1]	—	—	—	—	—		10,9	3
	BOTTI BARBARIGHE	7	Pr	—	—	—	—	—	—	—	—	—	—	4,2	0,2	—	1,8	—	—	—	—	—	—	—	—	—	—	—	—	—	24,2	—	—		30,4	3
	ROVIGO	7	Pr	0,8	—	1,0	—	—	—	—	—	—	—	75,0	—	—	4,4	—	—	—	—	—	—	—	—	—	—	—	—	—	3,6	—	—		84,8	4
	S. Martino di Venezze	6	P	—	—	—	—	—	—	—	—	—	—	24,1	—	—	4,6	—	—	—	—	—	—	—	—	—	—	—	—	—	15,2	—	—		43,9	3
	Pizzon	6	P	—	—	58,7	—	—	—	—	—	—	—	34,3	—	—	3,4	—	—	—	—	—	—	—	—	—	—	2,0	—	—	10,8	—	—		109,2	5
Tartaro-Canal Bianco-Po	Castelnuovo Veronese	130	P	—	—	—	—	—	—	—	—	—	—	5,6	—	—	1,1	—	—	—	—	—	—	—	—	—	—	4,9	3,2	5,1	6,1	—	—		26,0	6
	Rovetbella	42	P	—	—	—	—	—	—	—	—	—	—	11,2	—	—	—	—	—	—	—	—	—	—	—	—	—	—	—	3,6	—	—	—		14,8	2
	NOGAROLE ROCCA	36	Pr	—	—	—	—	—	—	—	—	—	—	2,4	—	—	0,2	—	—	—	—	—	—	—	—	—	—	1,0	0,2	0,2	—	—	—		4,0	2
	Castel d'Ario	24	P	—	—	—	—	—	—	—	—	—	—	5,9	—	—	3,0	—	—	—	—	—	—	—	—	—	—	1,8	3,0	—	—	—	—		13,7	4
	Governolo	16	P	0,7	0,5	—	—	—	—	—	—	—	—	1,3	—	—	6,6	—	—	—	—	—	—	—	—	—	—	—	0,6	—	—	—	—		9,7	2
	Ostiglia	13	P	—	4,0	—	—	—	—	—	—	—	—	0,4	—	—	10,0	—	—	—	—	—	—	—	—	—	—	0,4	—	—	—	—	—		14,8	2
	Castelmassa	12	P	—	—	—	—	—	—	—	—	—	—	0,8	—	—	—	—	—	—	—	—	—	—	—	—	—	3,5	—	0,3	0,3	—	—		4,9	1
	Fiesso Umbertiano	9	P	—	—	8,5	—	—	—	—	—	—	—	6,5	—	—	—	—	—	—	—	—	—	—	—	—	—	3,0	—	—	—	—	—		18,0	3
	Isola del Mezzano	3	P	—	—	—	—	—	—	—	—	—	—	57,4	—	—	6,1	—	—	—	—	—	—	—	—	—	—	0,2	—	—	14,8	—	—		78,5	3
	MOTTA DI LAMA	3	Pr	—	—	—	—	—	—	—	—	—	—	19,8	2,6	—	3,0	—	—	—	—	—	—	—	—	—	—	—	—	5,2	—	—	—		30,6	4
	CROCE DI BARICETTA	3	Pr	—	—	—	—	—	—	—	—	—	—	15,0	0,2	—	2,8	—	—	—	—	—	—	—	—	—	—	—	—	—	10,6	—	—		28,6	3
	Ca' Cappellino	2	P	—	—	—	—	—	—	—	—	—	—	8,5	—	—	—	—	—	—	—	—	—	—	—	—	—	—	—	—	15,5	—	—		24,0	2
	Sadocca (Idrometro)	1	P	—	—	—	—	—	—	—	—	—	—	5,9	—	—	3,9	—	—	—	—	—	—	—	—	—	—	—	7,6	18,6	—	—	—		36,0	4
	CA' MELLO (Idrometro)	1	Pr	—	—	—	—	—	—	—	—	—	—	48,4	—	—	18,8	—	—	—	—	—	—	—	—	—	—	—	—	1,4	15,0	—	—		83,6	4

Corso d'acqua	Stazione	Tipo dello strumento	1	2	3	4	5	6	7	8	9	10	11	12	13	14	15	16	17	18	19	20	21	22	23	24	25	26	27	28	29	30	Media mensile	Oss. dell'osservatore
DAL PIUGA ALL'ISONZO																																		
Piuca	Prestrane	I	»	»	»	»	»	»	»	»	»	»	»	»	»	»	»	»	»	»	»	»	»	»	»	»	»	»	»	»	»	»	»	»
Arna	Ponte di Barbana *	I	55	55	55	60	60	60	60	60	55	55	55	65	65	65	60	70	70	75	75	75	80	75	80	80	80	80	80	80	65	60	67	7
Quieto	Pinguente	I	8	8	8	8	8	8	8	8	8	8	8	8	8	8	8	8	8	8	8	8	8	8	8	8	8	8	8	8	8	8	8	7
	Levade	I	128	127	127	127	126	126	126	126	125	125	125	125	125	130	136	136	136	135	135	134	133	133	132	130	130	130	129	128	127	126	129	8
Bottonaga	Ponte S. Lazzaro	I	133	133	132	»	»	»	»	»	»	»	»	»	»	138	135	134	133	132	132	»	»	»	»	»	»	»	»	»	»	»	40	8
ISONZO																																		
Isonzo	Log	I	120	119	118	117	116	116	115	114	113	112	111	110	127	125	123	120	119	116	113	112	110	109	109	108	108	107	106	108	110	113	114	12
	Caporetto (a valle)	I	25	24	23	22	21	21	20	20	19	18	18	17	16	18	17	17	16	15	15	14	14	13	13	12	12	11	11	11	13	12	17	8
Idria	Idria Inferiore	I	18	16	12	11	10	9	8	8	7	8	8	8	7	18	10	8	7	7	7	6	6	5	5	4	4	3	4	12	16	24	9	9
	Tribussa Inferiore	I	91	88	86	84	82	81	80	79	79	78	78	77	77	92	82	79	77	76	75	74	74	73	73	72	72	82	78	76	75	93	79	8
Baccia	BACCIA DI MODREA	I	35	33	32	32	29	28	28	28	28	27	26	28	28	31	30	29	28	27	26	26	26	25	26	24	24	24	23	23	24	24	27	12
Vipacco	Vipacco	I	28	27	26	26	26	26	25	25	25	25	23	23	23	23	23	23	23	23	23	23	20	20	20	20	20	20	20	20	20	20	23	12
	MONTESPINO	I	27	23	20	20	19	19	19	18	18	18	16	16	16	16	17	17	17	17	14	12	12	12	13	12	12	12	12	17	17	20	17	12
	Rubbia *	I	12	12	12	12	12	12	12	12	12	12	12	12	12	12	12	8	14	18	22	16	12	8	12	12	36	36	68	84	112	78	12	9
Torre	Tarcento	I	38	38	38	37	37	37	40	42	42	41	40	39	42	36	36	34	34	34	32	32	32	32	32	31	30	30	31	30	30	31	35	12
Natisone	Cividale	I	48	48	48	44	46	42	42	40	40	40	38	36	36	34	32	32	32	30	30	28	28	24	24	26	28	28	36	48	66	62	38	13
DRAVA																																		
Drava	Veracinco	I	3	3	4	4	4	6	10	11	11	10	10	11	11	10	10	11	12	12	10	10	10	10	10	9	9	9	8	8	8	8	9	8
CORSI D'ACQUA MINORI FRA ISONZO-TAGLIAMENTO																																		
Torgnano	Muzzana	I	82	75	70	61	60	54	54	55	54	52	51	52	50	65	61	60	54	53	54	54	54	53	55	55	56	55	56	55	55	54	57	12
Stella	Sterpo	I	48	47	47	46	44	45	45	45	44	44	44	44	43	43	44	43	42	42	40	40	39	38	39	39	38	37	38	46	43	42	43	8
	Fornaci Anzil	I	90	88	87	87	87	87	86	86	86	95	89	85	85	85	84	84	84	84	84	85	85	86	86	86	91	88	87	89	99	88	87	7
	Flambruzzo	I	57	56	56	56	56	56	56	56	56	56	55	55	56	57	56	56	56	55	55	55	55	54	54	54	54	53	53	52	53	53	55	12
	Casale Sacile	I	71	70	68	68	68	68	67	66	66	66	67	66	68	65	64	63	62	62	61	60	59	59	59	59	59	59	65	62	60	60	64	12
Torre	Torsa	I	35	34	34	33	33	33	34	34	32	35	36	37	35	35	35	36	32	32	34	34	33	32	33	33	36	35	32	32	33	33	34	8
	Casale Gambellini	I	24	27	28	26	23	23	29	23	22	22	21	21	23	25	23	27	22	22	22	19	19	18	18	18	22	19	19	20	21	20	22	12
Stella	PRECENICCO *	I	70	68	67	66	50	48	51	67	32	33	30	78	80	51	58	42	38	36	60	62	74	76	63	87	51	43	45	91	73	71	59	varia
	STERPO DEL MORO *	I	204	210	214	168	156	160	169	178	193	204	212	216	210	204	198	194	186	173	170	171	172	187	194	178	184	200	235	240	236	228	195	12
TAGLIAMENTO																																		
Tagliamento	Ponte Fasui	I	30	30	29	29	29	28	28	28	28	29	29	29	29	28	28	28	28	28	28	28	28	28	28	28	28	28	28	28	28	28	28	12
Gior	alla confluenza	I	35	35	34	34	34	33	32	32	32	33	33	33	33	32	32	32	32	32	32	32	32	32	32	32	32	30	30	30	30	30	32	12

Corso d'acqua	Stazione	Tipo dello strumento	1	2	3	4	5	6	7	8	9	10	11	12	13	14	15	16	17	18	19	20	21	22	23	24	25	26	27	28	29	30	Media mensile	Ore dell'osservazione
	(segue)																																	
Tagliamento	PONTE SACROVIT	I	17	17	17	17	19	19	21	21	19	19	19	19	19	17	17	20	20	19	19	20	20	20	19	19	18	18	20	20	20	20	19	7
Tagliamento	CASALE D'AVARIIS	I	46	45	44	43	43	43	42	42	42	48	50	48	45	44	43	42	42	41	41	42	41	41	41	41	41	42	43	42	43	41	43	varia
Lumiei	LA MAINA (Brigla superiore)	I	1	1	1	1	1	1	1	0	0	0	0	0	0	0	0	0	—	—	—	—	—	—	—	—	—	—	—	—	—	—	0	10
Lumiei	PLAN DAL SAC (Ampezzo)	I	64	62	60	60	59	60	60	60	59	59	59	60	60	60	62	63	62	65	65	65	66	65	65	65	65	65	65	65	64	64	62	varia
Fiumicino	Entrampo	I	58	58	58	57	58	59	60	58	58	58	57	57	56	55	55	55	55	55	55	55	55	62	56	55	54	55	56	55	56	54	56	varia
But	S. Nicolò	I	48	48	48	49	49	46	46	46	46	45	47	47	46	45	45	43	41	40	40	40	40	40	40	41	41	52	45	41	41	41	44	13
Chiarsò	Ponte Lovea	I	57	55	53	51	48	47	46	46	46	42	48	48	48	45	42	41	38	37	37	36	36	36	35	35	35	35	35	35	34	34	42	varia
Fella	Malborghetto	I	124	123	123	122	122	120	120	120	120	120	120	120	122	130	129	129	128	128	126	126	126	124	122	120	119	119	124	123	122	120	123	10
Pontebbana	Pontebba	I	55	54	53	52	51	50	49	48	48	47	47	46	46	45	45	44	43	43	42	42	41	41	40	40	41	42	49	45	44	45	46	12
Dogna	Dogna (a monte)	I	6	5	5	6	6	5	4	4	3	3	2	2	2	17	10	7	6	5	4	3	3	2	2	2	7	4	3	4	3	3	5	8
Fella	DOGNA	I	4	3	2	0	2	2	2	2	2	4	4	5	5	2	2	2	3	6	8	8	9	9	9	10	10	10	10	7	9	9	5	8
Raccolana	CHIUSAFORTE (Pian d. Sogn)	I	»	»	»	»	»	»	»	»	»	»	»	»	»	»	»	»	»	26	26	25	25	24	24	24	24	24	24	23	23	23	»	14
Resia	Resiutta	I	62	61	60	60	59	58	58	58	59	61	59	59	58	61	60	58	57	56	56	55	55	55	54	54	53	53	53	55	54	53	57	9
Fella	Moggio Udinese	I	131	130	129	129	124	124	124	131	135	131	127	123	123	123	123	121	121	121	120	120	119	118	118	118	117	115	115	113	109	107	122	12
Tagliamento	Pioverno	I	82	78	79	75	75	77	76	77	76	76	78	76	75	74	74	74	74	72	72	70	69	68	68	68	68	69	70	70	70	68	73	7
Tagliamento	VENZONE	I	143	142	142	141	141	140	140	139	139	138	137	136	134	133	132	131	130	130	129	128	127	126	125	123	122	120	119	117	116	114	131	8
Lago di Cavazzo	Interneppo	I	84	83	82	81	81	80	79	77	75	74	72	71	69	68	67	65	63	62	60	59	57	55	53	51	49	48	47	46	45	44	65	»
Tagliamento	Fraforeano	I	66	64	63	61	61	60	58	58	58	55	55	54	54	54	51	51	51	41	48	48	46	46	45	45	42	42	41	40	39	39	52	9

LIVENZA

Corso d'acqua	Stazione	Tipo dello strumento	1	2	3	4	5	6	7	8	9	10	11	12	13	14	15	16	17	18	19	20	21	22	23	24	25	26	27	28	29	30	Media mensile	Ore dell'osservazione
Borgnalì Gorgazzo	Gorgazzo	I	77	76	75	74	73	72	71	69	68	68	68	67	67	67	66	66	65	65	64	63	62	62	62	62	61	61	61	62	62	62	67	9
Livenza	FIASCHETTI DI CANEVA *	Ir	257	254	250	247	250	252	248	246	242	243	242	245	244	243	242	242	239	240	238	237	237	237	237	234	237	236	240	235	234	236	242	12
Meschio	Sclavoi *	I	84	84	83	84	85	84	83	83	84	84	83	87	79	78	77	77	76	76	75	75	74	74	75	75	74	74	73	73	74	75	79	12
Livenza	S. Cassiano *	I	90	94	86	86	100	102	100	94	96	102	100	106	104	94	90	86	86	84	90	100	104	144	120	94	80	76	76	80	82	70	94	12
Meduna	PONTE NAVARONS	I	78	78	78	78	77	77	76	76	76	75	75	74	74	74	74	73	73	73	73	72	72	72	70	70	70	70	68	68	68	68	73	varia
Cellina	Stich *	I	57	55	55	55	55	54	54	54	54	54	55	55	55	54	54	54	54	54	54	54	54	54	53	50	50	49	50	50	50	48	53	varia
Settimana	Stalli Nucci *	I	45	45	46	46	46	45	45	45	45	46	45	44	44	43	42	41	41	40	39	38	37	37	37	36	36	36	36	36	35	35	41	varia
Cimolais	CIMOLAIS	Ir	84	84	80	80	80	80	78	78	78	75	75	73	73	73	73	73	72	72	72	71	71	71	72	70	69	69	68	69	68	68	74	12
Cellina	MERZOCANALE *	Ir	55	55	55	55	55	54	54	54	54	53	53	53	53	53	52	51	50	49	49	49	49	48	48	48	48	49	48	47	47	47	51	9
Cellina	Diga Cellina	I	»	»	»	»	»	»	»	»	»	»	»	»	»	»	»	»	»	»	»	»	»	»	»	»	»	»	»	»	»	»	»	»
Meduna	Visinale *	I	20	18	15	16	18	15	14	17	19	21	23	20	19	17	15	20	18	17	20	19	18	15	20	21	34	26	20	19	21	24	19	12
Livenza	Meduna di Livenza *	I	42	46	48	54	56	58	52	56	50	48	54	52	46	40	42	44	48	46	50	54	48	46	50	48	40	42	38	46	48	8	46	12
Livenza	Motta di Livenza *	I	62	70	72	72	76	75	86	84	88	90	92	88	90	86	88	90	92	88	84	87	86	85	72	82	89	90	88	75	76	74	82	8

Corso d'acqua	Stazione	Tipo dello strumento	1	2	3	4	5	6	7	8	9	10	11	12	13	14	15	16	17	18	19	20	21	22	23	24	25	26	27	28	29	30		Media mensile	Ora dell'osservazione
	PIAVE																																		
Piave	Ponte Cordevole	I	75	75	75	75	74	74	74	74	74	76	74	73	77	75	75	74	74	73	73	73	73	125 (1)	89	84	84	85	84	83	84	84		79	varia
Silvella	Cima Canale	I	23	23	22	22	22	21	21	21	22	28	26	26	25	24	23	20	20	19	19	19	18	18	18	18	18	18	20	23	43	31		22	12
Piave	PRESENAIO (Ponte)	Ir	64	63	63	64	67	62	62	61	62	71	65	63	65	64	63	61	63	62	62	58	57	57	53	59	55	55	58	58	70	61		62	varia
Frisone	Campolongo (P.te Mason)	I	11	11	9	9	8	7	8	8	9	9	9	8	7	7	7	7	8	7	6	6	6	7	7	6	6	7	8	7	7	6		8	varia
Padola	Ponte Padola	I	21	20	19	18	18	18	18	17	17	19	19	17	17	18	18	18	18	17	17	16	16	18	18	17	17	16	16	16	19	17		18	varia
Digon	Volta di Tamber	I	20	16	16	16	17	20	20	22	20	18	18	17	15	19	20	18	14	14	10	8	8	8	8	8	8	10	10	8	6	6		14	12
Piave	PONTE DELLA LASTA	Ir	37	35	35	34	32	31	32	34	32	32	39	35	35	40	35	35	35	34	31	31	31	31	32	32	32	31	31	31	33	31		33	12
Auriol	AURONZO	Ir	51	51	50	50	50	50	51	51	52	55	56	53	54	52	51	52	53	52	51	51	52	53	53	51	52	52	52	52	52	51		52	varia
Piave	LOZZO DI CADORE *	Ir	124	120	120	119	120	110	100	96	113	106	111	121	119	118	112	110	115	123	122	115	112	108	110	117	108	126	119	112	»	117		»	12
Boite	Podestagno	I	45	45	45	47	47	47	52	57	57	62	60	48	55	51	44	44	50	48	43	43	45	51	47	45	42	42	42	46	45	40		48	11
	VODO DI CADORE	Ir	68	65	64	62	64	66	66	68	68	76	78	71	73	70	66	63	68	66	64	64	66	67	65	63	62	63	64	63	62	58		66	12
Piave	PERAROLO *	Ir	96	92	91	91	92	90	93	88	85	90	100	93	95	82	89	87	92	96	94	88	92	92	94	87	82	89	93	93	102	75		91	12
Vajont	ERTO (Caldaia)	Ir	40	27	27	27	27	26	26	26	26	37	43	32	28	24	27	27	26	27	23	23	23	23	23	23	23	23	23	23	24	24		27	12
Maè	MUDA MAÈ (Longarone)	Ir	52	48	56	51	52	50	48	47	46	89	72	60	56	52	48	40	31	»	»	»	»	»	»	»	42	44	42	43	41	40		»	12
Piave	PONTE NELLE ALPI *'	Ir	95	84	84	39	30	60	52	53	51	72	87	92	90	96	44	64	81	74	69	68	70	74	96	87	87	84	66	66	78	78		72	12
	Belluno *	I	20	18	$\overline{4}$	$\overline{33}$	$\overline{25}$	$\overline{4}$	$\overline{32}$	$\overline{15}$	$\overline{8}$	4	20	28	$\overline{25}$	$\overline{30}$	$\overline{4}$	$\overline{10}$	$\overline{15}$	0	0	0	4	0	20	10	15	16	8	0	12	8		$\overline{1}$	12
Cordevole	Digonera	I	29	28	27	26	26	25	25	25	25	27	26	25	26	26	25	25	24	23	22	21	21	20	20	20	20	20	20	20	20	20		24	varia
Pettorina	Malga Clapela	I	25	24	23	23	23	23	23	23	23	24	25	25	25	24	24	24	24	24	24	24	24	24	23	23	23	23	23	23	23	22		24	8
Fiorentina	Pezzegù	I	20	20	20	19	19	19	18	18	19	22	25	21	22	21	21	20	20	20	19	19	19	18	18	17	17	16	16	16	15	15		19	8
Cordevole	Caprile	I	52	50	50	49	49	49	48	48	48	54	57	52	54	53	51	50	49	48	48	47	46	45	45	44	43	42	42	41	40	40		48	12
	MAS *	Ir	71	72	80	76	80	68	70	74	68	91	90	69	61	64	60	58	54	54	56	48	50	50	54	56	51	56	57	54	52	50		63	12
Mis	CAMOLINO	Ir	13	11	11	9	13	13	12	12	11	28	15	10	14	9	9	9	12	9	10	10	10	9	10	8	9	19	14	12	11	9		12	12
Piave	SEGUSINO *	Ir	148	144	147	142	123	129	135	135	131	137	161	149	145	149	145	128	137	143	124	125	126	127	141	140	132	137	130	126	131	130		137	12
	NERVESA DELLA BATTAGLIA *	Ir	76	74	76	70	59	62	67	65	65	66	78	71	67	67	64	50	62	66	52	48	47	42	65	62	55	65	58	55	54	55		62	12
	CORSI D'ACQUA MINORI FRA TAGLIAMENTO E PIAVE																																		
Meigher	CORBOLONE *	Ir	123	118	117	135	133	134	134	134	130	128	133	131	134	146	134	134	131	130	130	130	130	129	162	136	130	130	132	137	128	126		132	12
	BRENTA																																		
Lago di Caldonazzo	TENNA	Ir	63	63	63	63	63	62	62	61	60	60	59	59	58	58	57	56	55	54	54	54	53	52	50	50	49	49	48	48	48	47		56	9
Lago di Levico	LEVICO	Ir	94	94	93	93	93	92	92	91	91	91	91	91	90	90	90	90	90	90	90	90	90	90	90	88	88	88	88	88	88	88		90	varia
Brenta	LEVICO-CERVIA	Ir	33	33	32	32	32	31	31	31	31	31	31	31	31	31	31	31	31	31	30	30	30	30	30	30	30	31	31	31	31	31		31	varia
	Ospedaletto	I	30	30	30	31	30	29	29	28	28	27	26	26	25	24	23	22	21	20	19	18	18	17	17	16	15	14	13	12	11	10		22	12

(1) Aumento di livello provocato dai lavori per il ricupero del materiale del ponte distrutto.

Corso d'acqua	Stazione	Tipo dello strumento	1	2	3	4	5	6	7	8	9	10	11	12	13	14	15	16	17	18	19	20	21	22	23	24	25	26	27	28	29	30	Media mensile	Ore dell'osservazione
	(segue)																																	
Cismon	Ponte S. Silvestro	I	54	53	51	50	50	50	50	50	51	50	59	55	53	54	54	53	52	53	49	50	48	49	49	48	47	50	51	51	50	49	51	12
	SARSON DI BASSANO	Ir	0	5	10	15	22	24	28	35	40	40	40	42	45	50	50	50	50	50	50	58	58	58	58	58	60	60	60	60	58	60	43	12
Brenta	Bassano del Grappa	I	80	78	78	75	75	75	73	70	70	70	67	67	65	65	65	60	60	60	60	54	54	53	53	52	52	56	66	61	60	60	64	9
	Ponte della Friola	I	40	35	48	40	35	32	28	26	26	25	27	25	20	15	12	8	6	6	5	5	—	—	—	—	—	—	—	—	—	—	»	12
	LIMENA	Ir	6	2	13	58	55	40	46	60	68	80	81	72	82	78	84	91	94	94	96	98	100	102	104	108	112	98	87	74	77	87	67	12
Musone dei Sassi	Ponte Pennello *	I	113	117	108	105	107	104	104	106	112	105	107	107	105	103	106	104	104	103	105	105	107	104	128	132	110	108	105	107	104	104	108	12

CORSI D'ACQUA MINORI FRA PIAVE E BRENTA

Corso d'acqua	Stazione	Tipo dello strumento	1	2	3	4	5	6	7	8	9	10	11	12	13	14	15	16	17	18	19	20	21	22	23	24	25	26	27	28	29	30	Media mensile	Ore dell'osservazione
Sile	CASIER *	Ir	49	46	45	42	40	41	41	37	37	37	38	40	42	43	39	38	29	18	17	19	29	29	29	29	30	37	41	51	49	49	37	12
	Musestre *	I	67	62	62	61	62	72	63	64	61	61	58	62	64	55	53	57	51	45	47	53	54	57	55	57	48	53	62	64	70	58	59	12
	Trepalade *	I	116	113	110	105	104	102	102	101	100	100	101	100	99	97	95	92	91	90	90	95	100	104	105	103	100	98	96	99	100	104	100	12
Zero	Mogliano Veneto (Villa Antonini) *	I	60	55	50	54	50	55	50	40	35	30	30	35	35	40	40	35	35	40	30	30	35	35	30	30	32	35	35	40	40	40	39	13
Marzenego	Venezia-Zelarino *	I	48	56	60	51	58	47	52	60	44	49	55	42	47	60	63	56	61	51	64	53	48	60	56	47	53	49	60	42	48	61	53	varia

BACCHIGLIONE

Corso d'acqua	Stazione	Tipo dello strumento	1	2	3	4	5	6	7	8	9	10	11	12	13	14	15	16	17	18	19	20	21	22	23	24	25	26	27	28	29	30	Media mensile	Ore dell'osservazione
Bacchiglione	VICENZA (Ponte degli Angeli)	Ir	47	46	45	44	43	42	42	45	45	43	44	42	41	40	40	41	40	40	40	39	38	38	39	40	41	42	45	50	49	47	43	12
Astico	Seghe di Velo	I	25	25	25	25	25	25	25	25	25	25	25	25	25	25	25	25	25	25	(1) 5	5	5	5	5	5	5	5	5	5	5	5	15	12
Tesina Vicentino	Bolzano Vicentino *	I	50	50	50	50	50	50	50	50	50	50	50	50	50	50	50	50	50	50	50	50	50	50	50	50	50	50	44	46	48	48	50	12
Bacchiglione	Longare *	I	48	43	48	45	43	40	34	45	35	44	33	29	23	28	35	30	41	32	33	30	24	16	21	42	13	21	30	36	45	31	34	12
	MONTEGALDELLA *	Ir	34	32	21	30	28	28	20	19	8	2	»	»	»	19	21	18	6	17	18	12	13	14	11	5	12	12	17	37	28	25	»	12
	S. Marco *	I	247	244	256	270	272	276	274	279	284	286	289	282	284	286	290	288	289	297	295	299	298	297	304	302	305	300	297	288	277	283	284	12
Tesina	Ponte Pedagni (Veggiano)	I	85	82	77	73	63	65	61	55	53	51	50	49	48	49	52	53	52	50	49	48	49	48	48	45	42	38	99	122	119	108	63	12
Canale Brentella	Brentelle di Sotto *	I	136	142	141	20	10	131	135	129	127	126	20	108	124	126	119	121	118	119	117	122	118	121	119	123	125	123	124	143	141	138	115	12
Bacchiglione	Bassanello *	I	»	»	»	»	»	»	»	»	»	»	»	»	»	»	»	»	»	»	»	»	»	»	»	»	»	»	»	»	»	»	»	»
Canale di Pontelongo	Bovolenta *	I	99	56	48	65	24	9	4	45	4	0	22	34	0	7	2	0	5	17	10	4	9	7	14	10	15	7	4	20	60	40	13	12
	Pontelongo *	I	50	42	35	40	0	5	45	40	20	17	65	0	5	15	30	25	15	25	19	0	5	15	0	5	10	15	20	35	40	25	22	12
Canale Bisatto	Bonisa *	I	117	118	118	119	121	121	122	123	123	125	125	122	122	121	122	120	118	115	113	110	107	105	100	92	88	84	81	79	70	66	108	12
Canale di Battaglia	Battaglia *	I	240	240	230	250	240	240	240	250	250	240	240	240	240	240	250	245	250	245	245	250	260	255	250	250	255	260	250	250	240	250	246	12

AGNO-GUÀ

Corso d'acqua	Stazione	Tipo dello strumento	1	2	3	4	5	6	7	8	9	10	11	12	13	14	15	16	17	18	19	20	21	22	23	24	25	26	27	28	29	30	Media mensile	Ore dell'osservazione
Agno	RECOARO *	Ir	9	7	14	12	12	10	10	11	5	13	15	15	14	14	15	14	10	13	12	10	11	10	9	9	10	11	17	12	11	12	12	12
Guà	PONTE ARZIGNANO	Ir	—	—	—	—	—	—	—	—	—	—	—	—	—	—	—	—	—	—	—	—	—	—	—	—	—	—	—	—	—	—	»	12
	Longo	I	96	95	90	92	90	85	87	85	84	92	93	90	88	87	90	89	87	89	92	90	88	90	87	88	90	89	90	91	90	90	89	12
	COLOGNA VENETA	Ir	8	9	9	14	14	18	16	18	20	20	14	14	18	14	18	20	23	18	18	17	17	20	22	27	18	17	22	23	24	24	18	12
Frassine	BORGO FRASSINE *	Ir	300	300	300	300	303	303	290	290	298	295	295	285	280	290	290	292	295	300	300	300	290	240	260	268	288	275	275	280	295	295	287	8

(1) Aumento di livello prodotto da opere provvisorie per incanalazione dell'acqua per usi idroelettrici.

Corso d'acqua	Stazione	Tipo dello strumento	1	2	3	4	5	6	7	8	9	10	11	12	13	14	15	16	17	18	19	20	21	22	23	24	25	26	27	28	29	30		Media mensile	Ore dell'osservazione
	(segue)																																		
Cavo Musina	Botte di Vighizzolo *	I	41	43	38	40	43	44	45	46	50	59	59	63	66	66	69	69	69	72	72	79	75	78	81	82	84	84	84	82	81	79		65	12
Fratta	Valli Mocenighe	I	»	»	»	»	»	»	»	»	»	»	»	»	»	»	»	»	»	»	»	»	»	»	»	»	»	»	»	»	»	»		»	»
Gorzone	Stanghella	I	286	294	304	301	298	304	307	310	316	315	312	313	313	315	317	319	320	324	329	332	331	337	338	340	340	340	338	337	337	333		320	12
	Taglio Anguillara	I	344	346	349	352	354	356	358	358	356	354	357	360	362	363	363	364	364	365	366	367	365	370	372	373	370	365	335	340	343	350		358	12
	CA' DOLFIN *	Ir	200	204	207	211	209	206	210	213	217	220	224	228	230	225	210	205	200	202	198	200	195	193	188	189	190	194	198	195	200	207		205	12
	Mottacuora *	I	97	112	123	128	132	130	127	122	118	113	107	98	92	84	75	70	80	92	100	112	118	127	132	135	138	142	145	140	130	122		115	13

ALTO ADIGE

Corso d'acqua	Stazione	Tipo dello strumento	1	2	3	4	5	6	7	8	9	10	11	12	13	14	15	16	17	18	19	20	21	22	23	24	25	26	27	28	29	30		Media mensile	Ore dell'osservazione
Solda	Prato allo Stelvio	I	46	46	47	49	49	50	54	59	62	70	68	66	65	62	58	57	56	54	53	60	75	72	74	72	73	76	78	78	74	74		63	8
Adige	TEL	I	172	170	168	165	168	175	181	191	228	216	205	208	200	199	195	212	192	190	195	204	204	198	198	195	195	210	210	212	208	194		195	12
Passirio	Saltusio	I	59	54	51	48	43	40	36	38	48	65	82	75	71	65	62	57	53	56	67	64	57	53	50	46	45	47	44	40	37	[32]		53	6
Adige	PONTE D'ADIGE	I	210	202	197	198	201	210	214	230	242	281	268	246	259	239	225	223	235	224	227	234	253	255	248	244	246	241	248	241	232	222		233	12
Isarco	Vipiteno	I	125	125	120	120	120	115	115	110	110	108	100	100	100	100	100	115	110	100	100	95	95	90	90	90	90	93	93	90	90	90		103	10
	PRÀ DI SOPRA	Ir	115	113	112	114	115	119	120	122	123	130	126	121	130	122	118	116	116	115	116	117	119	119	117	117	120	119	120	117	116	113		119	12
Lago di Braies	Braies	I	351	353	353	354	354	353	353	352	350	350	351	351	353	353	352	352	350	350	350	349	348	348	347	347	346	346	344	343	343	342		350	12
Braies	S. Vito in Braies	I	30	30	30	30	30	31	31	31	31	31	31	31	31	31	32	32	32	32	32	32	32	32	32	32	32	33	33	33	33	33		32	12
Rienza	Monguelfo (superiore)	I	31	31	31	31	31	31	31	31	30	30	30	30	36	34	32	31	30	30	31	31	35	33	36	34	33	33	33	34	33	33		32	8
	Valdaora	I	»	»	»	»	»	»	»	»	»	»	»	»	»	»	»	»	»	»	»	»	»	»	»	»	»	»	»	»	»	»		»	»
	Brunico	I	120	122	122	123	124	125	125	125	125	125	125	125	125	125	126	127	127	126	126	126	127	127	128	128	128	128	127	127	127	128		126	11-12
Aurino	Stegona	I	158	158	159	159	157	157	155	154	158	159	165	149	145	146	145	146	146	148	147	148	148	148	150	150	151	152	158	156	154	152		153	13
Rienza	S. Lorenzo	I	134	134	136	137	139	140	142	145	146	152	173	175	218	183	173	170	168	165	163	160	161	162	167	171	175	179	178	175	166	160		162	12-13
Vigilio	Longega	I	35	35	35	35	35	35	35	35	35	41	39	37	37	39	38	38	38	38	38	38	38	38	38	38	38	38	40	43	43	44		38	10
Gadera	Mantana	I	62	62	62	63	63	64	65	68	70	71	71	71	71	71	72	71	71	72	72	71	71	72	73	73	79	75	75	72	70	65		70	11-12
Rienza	Chienes	I	106	106	104	102	102	98	98	126	142	188	182	194	178	170	148	132	124	122	122	120	118	118	128	126	120	140	132	116	110	110		129	8
Rienza	VANDOIES	I	195	190	190	190	190	195	195	200	200	200	200	200	200	205	205	205	205	200	200	200	200	190	190	190	190	190	190	185	185	190		195	9
Isarco	BRESSANONE (Ponte Littorio)	Ir	185	174	171	175	184	195	202	206	215	225	217	197	226	208	192	189	200	196	199	201	207	210	204	200	206	201	200	198	189	178		198	12
Gardena	Trattoria Prensé (riva sinistra)	I	26	26	28	28	27	26	25	25	25	27	27	25	25	25	23	23	23	23	28	27	26	25	24	24	24	24	24	24	24	24		25	12
Talvera	Sarentino	I	36	35	34	33	32	33	32	31	30	33	30	29	29	29	28	27	25	26	25	24	24	23	22	21	20	19	19	21	20	19		27	12

MEDIO E BASSO ADIGE

Corso d'acqua	Stazione	Tipo dello strumento	1	2	3	4	5	6	7	8	9	10	11	12	13	14	15	16	17	18	19	20	21	22	23	24	25	26	27	28	29	30		Media mensile	Ore dell'osservazione
Adige	BRONZOLO	I	155	138	135	137	139	150	153	165	178	204	190	160	195	177	160	160	163	157	164	165	177	174	179	167	176	170	165	168	150	135		164	varia
	Egna	I	256	238	226	228	234	242	266	268	292	334	320	276	278	296	260	254	262	264	266	275	292	294	290	274	290	282	270	282	256	242		270	8
Noce	PONTE ROVINA *	I	85	85	84	85	85	86	88	88	90	95	98	100	110	112	112	110	110	110	98	99	98	99	105	106	106	105	100	97	98	96		98	8
Rabbi	Fondasio	I	70	70	67	67	67	67	67	67	67	67	65	65	65	65	65	65	65	65	65	65	65	65	65	65	65	65	65	65	65	65		66	9

Corso d'acqua	Stazione	TIPO dello strumento	1	2	3	4	5	6	7	8	9	10	11	12	13	14	15	16	17	18	19	20	21	22	23	24	25	26	27	28	29	30		Media mensile	Ore dell'osservazione
	(segue)																																		
Noce	DERMULO *	I	87	86	85	85	85	87	90	93	92	94	97	95	94	99	98	96	97	98	99	98	97	99	103	103	107	103	106	99	96	94		95	12
	Zambana *	I	137	145	128	140	145	150	137	140	143	145	140	130	127	125	130	133	125	150	155	145	140	137	145	140	137	135	130	137	130	140		139	8
Avisio	PEZZÈ DI MOENA	Ir	44	44	43	43	44	44	44	45	46	51	51	48	52	48	47	46	45	44	[44]	[44]	44	[43]	43	[43]	44	45	46	47	47	47		46	12
	Predazzo (Ponte alla Rivacla)	I	30	30	30	31	31	32	32	32	33	33	34	34	34	35	35	35	35	36	36	36	36	37	37	37	38	38	38	38	39	39		35	7
Travignolo	SOTTOSASSA	I	40	37	35	[34]	33	31	31	34	33	[40]	47	40	37	35	31	30	[29]	28	28	27	26	26	25	[25]	25	25	26	27	27	26		31	varia
Avisio	Predazzo (Ponte al Gaero)	I	34	34	35	35	35	35	35	36	36	36	8	12	20	21	25	28	29	31	32	33	34	35	35	35	36	36	36	36	36	37		32	10
	Stramentizzo	I	82	78	73	61	69	68	67	66	65	65	88	86	84	82	80	77	75	72	71	70	68	67	66	65	63	61	60	59	58	57		70	varia
	LAVIS	I	70	70	70	68	67	65	65	65	65	65	65	65	70	70	70	70	65	65	65	65	65	65	60	60	60	60	60	60	60	60		65	12
Adige	TRENTO (Ponte S. Lorenzo)	I	173	158	157	158	159	163	168	179	185	220	235	220	210	200	180	170	174	182	178	183	186	191	193	189	186	183	176	197	191	186		184	12
Fersina	Trento (Ponte Corsalaklio)	I	41	40	39	38	37	35	34	33	32	32	33	33	33	32	30	30	30	30	29	29	28	28	27	27	31	31	29	29	28	28		32	12
Adige	PESCANTINA	Ir	128	134	142	144	145	136	122	123	115	125	89	113	125	95	121	139	129	138	140	136	135	126	127	135	130	131	136	117	138	144		129	12
	Verona * (1)	I	32	44	52	54	52	52	34	30	17	4	18	10	34	11	13	30	40	52	52	48	42	38	30	32	42	40	42	23	30	60		35	12
Alpone	S. Bonifacio	I	—	—	—	—	—	—	—	—	—	—	—	—	—	—	—	—	—	—	—	—	—	—	—	—	—	—	—	—	—	—		»	12
Chiampo	Ponte Marchese	I	—	—	—	—	—	—	—	—	—	—	—	—	—	—	—	—	—	—	—	—	—	—	—	—	—	—	—	—	—	—		»	12
Adige	Albaredo d'Adige	I	152	166	187	190	188	184	166	135	130	146	118	140	134	124	135	175	190	177	176	176	172	168	164	167	174	164	170	184	170	186		166	12
	Legnago (Porto)	I	»	»	»	»	»	»	»	»	»	»	»	»	»	»	»	»	»	»	»	»	»	»	»	»	»	»	»	»	»	»	»	»	»
	Badia Polesine	I	175	170	149	141	139	138	162	166	174	179	204	219	177	170	195	156	143	147	146	141	147	154	173	168	156	163	156	150	173	134		162	12
	BOARA PISANI	Ir	»	»	»	»	»	»	»	»	»	»	»	»	»	»	»	»	»	»	»	»	»	»	»	»	»	»	»	»	»	»	»	»	»
	S. Martino di Venezze	I	150	160	135	120	114	115	118	140	150	160	155	213	175	140	130	150	118	127	120	120	120	125	140	140	130	134	140	134	152	124		138	12
	Rottanova	I	62	45	74	81	85	90	88	51	58	54	8	21	35	61	38	61	84	80	76	81	82	71	66	64	68	71	74	70	68	68		64	12
	Cavarzere *	I	163	184	142	138	134	150	138	157	174	185	189	252	205	172	219	173	155	136	138	142	145	142	148	151	154	152	171	158	165	172		163	12

CORSI D'ACQUA MINORI FRA ADIGE E PO

Corso d'acqua	Stazione	TIPO dello strumento	1	2	3	4	5	6	7	8	9	10	11	12	13	14	15	16	17	18	19	20	21	22	23	24	25	26	27	28	29	30		Media mensile	Ore dell'osservazione
Tartaro	Torretta Veneta	I	»	»	»	»	»	»	»	»	»	»	»	»	»	»	»	»	»	»	»	»	»	»	»	»	»	»	»	»	»	»		»	»
Canal Bianco	Canda *	I	164	165	165	165	165	158	149	140	133	132	122	119	117	115	119	125	124	123	120	119	119	117	111	106	103	100	105	106	106	107		127	12
	Pizzon *	I	9	10	11	12	10	9	8	7	6	5	4	3	1	2	3	4	5	6	7	8	6	3	4	8	10	11	12	13	14	15		2	12
	Bosaro *	I	117	123	123	122	121	117	108	94	87	85	83	81	80	84	86	86	85	84	88	87	85	83	81	80	75	80	80	80	80	79		91	12
	Adria *	I	74	77	76	75	76	72	69	64	65	68	63	61	69	56	54	50	52	49	47	51	53	49	46	48	44	46	42	47	44	48		58	12

PO

Corso d'acqua	Stazione	TIPO dello strumento	1	2	3	4	5	6	7	8	9	10	11	12	13	14	15	16	17	18	19	20	21	22	23	24	25	26	27	28	29	30		Media mensile	Ore dell'osservazione
Mincio	Governolo	I	2	58	127	135	93	58	20	2	12	30	35	40	30	30	32	36	30	35	50	60	68	75	75	70	70	90	90	90	77	72		24	12
Po	Ostiglia	I	57	87	160	183	149	108	70	43	29	17	10	4	9	13	7	2	3	5	16	21	27	36	38	31	20	29	35	30	28	30		21	12
	Pontelagoscuro	I	407	421	361	291	262	331	346	411	417	484	451	452	456	450	454	456	461	461	469	476	483	492	496	496	490	485	495	494	492	481		439	12
	Polesella	I	64	58	114	167	169	137	99	60	29	11	1	1	2	5	5	1	4	6	9	13	27	39	42	45	34	28	34	37	25	24		18	12
Po di Goro	Ariano Polesine	I	68	57	73	143	140	117	98	80	63	50	38	36	32	28	23	25	31	25	23	19	16	14	14	13	14	23	24	31	33	35		46	12
Po	Corbola	I	110	112	116	190	154	145	140	121	120	118	116	115	114	113	112	110	108	106	101	96	95	92	84	82	87	90	102	99	97	92		109	12
	Cavanella Po	I	48	40	51	89	99	85	61	48	37	29	19	13	10	4	7	5	8	4	1	1	3	1	4	3	4	3	6	1	3	2		22	12

(1) A seguito del bombardamento del Ponte Umberto le osservazioni dal 25 aprile in poi si debbono ritenere approssimate causa il forte rigurgito prodotto dalle macerie in alveo.

GIUGNO 1945

PORTATE MEDIE GIORNALIERE E MENSILI

Giorno	QUIETO a Levade Bacino kmq. 252		ISONZO a Log Bacino kmq. 326		BACCIA a Baccia Bacino kmq. 142		VIPACCO a Vipacco (Sorgenti)		VIPACCO a Montespino Bacino kmq. 475		STELLA a Casale Sacile (Risorgive)		TAGLIAMENTO a Ponte Fasui Bacino kmq. 18		GIAF alla confluenza Bacino kmq. 9,6		TAGLIAMENTO a P. Sacrovit Bacino kmq. 130		TAGLIAMENTO a Casali d'Avarlis Bacino kmq. 201	
	Altezza idrometrica I cm.	Portata in mc/sec.	Altezza idrometrica I cm.	Portata in mc/sec.	Altezza idrometrica I cm.	Portata in mc/sec.	Altezza idrometrica I cm.	Portata in mc/sec.	Altezza idrometrica I cm.	Portata in mc/sec.	Altezza idrometrica I cm.	Portata in mc/sec.	Altezza idrometrica I cm.	Portata in mc/sec.	Altezza idrometrica I cm.	Portata in mc/sec.	Altezza idrometrica I cm.	Portata in mc/sec.	Altezza idrometrica I cm.	Portata in mc/sec.
1	128	0,62	120	25,2	35	3,8	28	3,9	27	9,2	71	25,8	30	0,46	» (1)	0,69	17	2,80	46	6,2
2	127	0,59	119	24,3	33	3,5	27	3,7	23	8,2	70	25,5	30	0,46	»	0,69	17	2,80	45	5,8
3	127	0,59	118	23,5	32	3,3	26	3,5	20	7,5	68	24,9	29	0,38	»	0,60	17	2,80	44	5,5
4	127	0,59	117	22,7	32	3,3	26	3,5	20	7,5	68	24,9	29	0,38	»	0,60	17	2,80	43	5,2
5	126	0,57	116	21,9	29	2,9	26	3,5	19	7,2	68	24,9	29	0,38	»	0,60	19	3,2	43	5,2
6	126	0,57	116	21,9	28	2,8	26	3,5	19	7,2	68	24,9	28	0,32	»	0,53	19	3,2	43	5,2
7	126	0,57	115	21,2	28	2,8	25	3,3	19	7,2	67	24,6	28	0,32	»	0,53	21	3,6	42	4,8
8	126	0,57	114	20,5	28	2,8	25	3,3	18	7,0	66	24,3	28	0,32	»	0,53	21	3,6	42	4,8
9	125	0,54	113	19,8	28	2,8	25	3,3	18	7,0	66	24,3	28	0,32	»	0,53	19	3,1	42	4,8
10	125	0,54	112	19,2	27	2,7	25	3,3	18	7,0	66	24,3	29	0,38	»	0,60	19	3,1	48	6,7
11	125	0,54	111	18,5	26	2,6	23	2,8	16	6,5	67	24,6	29	0,38	»	0,60	19	3,1	50	7,3
12	125	0,54	110	17,7	28	2,8	23	2,8	16	6,5	66	24,3	29	0,38	»	0,60	19	3,1	48	6,6
13	125	0,54	127	32,0	28	2,8	23	2,8	16	6,5	66	24,3	29	0,38	»	0,60	19	3,1	45	5,6
14	127	0,59	125	29,9	31	3,2	23	2,8	16	6,5	65	24,0	28	0,32	»	0,53	17	2,70	44	5,3
15	142	0,92	123	28,0	30	3,0	23	2,8	17	6,7	64	23,8	28	0,32	»	0,53	17	2,70	43	5,3
16	136	0,79	120	25,2	29	2,9	23	2,8	17	6,7	63	23,6	28	0,32	»	0,53	20	3,3	42	4,6
17	135	0,77	119	24,3	28	2,8	23	2,8	17	6,7	62	23,4	28	0,32	»	0,53	20	3,3	42	4,6
18	135	0,77	116	21,9	27	2,7	23	2,8	14	6,0	62	23,4	28	0,32	»	0,53	19	3,1	41	4,5
19	135	0,77	113	19,8	26	2,6	23	2,8	14	6,0	61	23,2	28	0,32	»	0,53	19	3,1	41	4,5
20	134	0,75	112	19,2	26	2,6	23	2,8	12	5,6	60	23,0	28	0,32	»	0,53	20	3,4	42	4,6
21	133	0,72	110	17,7	26	2,6	20	2,2	12	5,6	59	22,8	28	0,32	»	0,53	20	3,4	41	4,5
22	133	0,72	109	17,1	25	2,5	20	2,2	12	5,6	59	22,8	28	0,32	»	0,53	20	3,4	41	4,5
23	132	0,72	109	17,1	26	2,6	20	2,2	13	5,8	59	22,8	28	0,32	»	0,53	19	3,2	41	4,5
24	130	0,66	108	16,5	24	2,4	20	2,2	12	5,6	59	22,8	28	0,32	»	0,53	19	3,2	41	4,5
25	130	0,66	108	16,5	24	2,4	20	2,2	12	5,6	59	22,8	28	0,32	»	0,53	18	2,90	41	4,5
26	130	0,66	107	15,8	24	2,4	20	2,2	12	5,6	59	22,8	28	0,32	»	0,53	18	2,90	42	4,6
27	129	0,64	106	15,2	23	2,3	20	2,2	12	5,6	65	24,0	28	0,32	»	0,53	20	3,4	43	4,9
28	128	0,62	108	16,5	23	2,3	20	2,2	17	6,7	62	23,4	28	0,32	»	0,53	20	3,4	42	4,6
29	127	0,59	110	17,7	24	2,4	20	2,2	17	6,7	60	23,0	28	0,32	»	0,53	20	3,4	43	4,9
30	126	0,57	113	19,8	24	2,4	20	2,2	20	7,5	60	23,0	28	0,32	»	0,53	20	3,4	41	4,5
Media mensile		0,64		20,9		2,77		2,83		6,6		23,9		0,34		0,56		3,2		5,1
Deflusso mensile 10^3 mc.		1 666		54 134		7 171		7 326		17 019		61 872		0 890		1 444		8 216		13 226
Contributo in l/sec. kmq.	Medio mensile	2,53		64,1		19,7		—		13,9		—		18,9		58,4		24,6		25,4
	Massimo mensile	3,7		98,1		26,8		—		19,4		—		25,6		71,9		27,7		36,3
	Minimo mensile	2,14		46,6		19,2		—		11,8		—		17,8		55,2		20,8		22,4

(1) Le portate sono quelle direttamente misurate indipendentemente dalle altezze idrometriche, che si omettono.

Portate medie giornaliere e mensili

Giorno	LUMIEI a La Maina Bacino kmq. 59		LUMIEI a Plan del Sac Bacino kmq. 96		BÛT a S. Nicolò Bacino kmq. 144		PONTEBBANA a Pontebba Bacino kmq. 72		RACCOLANA a Plan della Sega Bacino kmq. 65		TAGLIAMENTO a Pioverno Bacino kmq. 1900		LIVENZA a Fiaschetti (Sorgenti)		GELLINA a Stich (Lesis) Bacino kmq. 40		VAL SETTIMANA a Stalli Nucci Bacino kmq. 52		CIMOLIANA a Cimolais Bacino kmq. 83	
	Altezza idrometrica I cm.	Portata in mc/sec.	Altezza idrometrica I cm.	Portata in mc/sec.	Altezza idrometrica I cm.	Portata in mc/sec.	Altezza idrometrica I cm.	Portata in mc/sec.	Altezza idrometrica I cm.	Portata in mc/sec.	Altezza idrometrica I cm.	Portata in mc/sec.	Altezza idrometrica I cm.	Portata in mc/sec.	Altezza idrometrica I cm.	Portata in mc/sec.	Altezza idrometrica I cm.	Portata in mc/sec.	Altezza idrometrica I cm.	Portata in mc/sec.
	(1)						(2)													
1	»	1,33	64	2,14	48	6,1	55	4,6	31	4,1	82	59,0	257	12,3	57	1,88	45	2,66	84	4,3
2	»	1,23	62	2,00	48	6,1	54	4,3	31	4,1	78	55,2	254	12,0	55	1,59	45	2,66	84	4,3
3	»	1,14	60	1,90	48	6,1	53	4,2	30	3,8	72	50,7	250	11,5	55	1,59	46	2,79	80	3,7
4	»	1,14	60	1,90	49	6,3	52	3,8	30	3,8	75	52,7	247	11,1	55	1,59	46	2,79	80	3,7
5	»	1,12	59	1,87	49	6,3	51	3,7	30	3,8	75	52,7	250	11,5	55	1,59	46	2,79	80	3,8
6	»	1,14	60	1,90	46	5,6	50	3,5	30	3,8	77	54,3	252	11,7	54	1,45	45	2,66	80	3,8
7	»	1,14	60	1,90	46	5,6	49	3,1	29	3,5	76	53,4	248	11,2	54	1,45	45	2,66	78	3,5
8	»	1,14	60	1,90	46	5,6	48	2,88	29	3,5	77	54,3	246	11,0	54	1,45	45	2,66	78	3,5
9	»	1,12	59	1,87	46	5,6	48	2,88	29	3,5	76	53,4	242	10,5	54	1,45	45	2,66	78	3,5
10	»	1,12	59	1,87	45	5,4	47	2,65	29	3,5	76	53,4	243	10,6	54	1,45	46	2,79	75	3,1
11	»	1,12	59	1,87	47	6,0	47	2,65	28	3,3	77	54,3	242	10,5	55	1,59	45	2,66	75	3,1
12	»	1,14	60	1,90	47	6,0	46	2,42	28	3,3	76	53,4	245	10,9	55	1,59	44	2,52	73	2,83
13	»	1,14	60	1,90	46	5,7	46	2,42	28	3,3	75	52,7	244	10,8	55	1,59	44	2,52	73	2,83
14	»	1,14	60	1,90	45	5,5	45	2,18	27	2,94	74	52,0	243	10,6	54	1,45	43	2,39	73	2,84
15	»	1,23	62	2,00	45	5,5	45	2,18	27	2,94	74	52,0	242	10,5	54	1,45	42	2,27	73	2,84
16	»	1,30	63	2,07	43	5,0	44	2,01	27	2,94	74	52,0	242	10,5	54	1,45	41	2,27	73	2,84
17	»	1,23	62	2,00	41	4,6	43	1,84	27	2,94	73	51,3	239	10,2	54	1,45	41	2,14	72	2,74
18	»	1,34	65	2,24	41	4,6	43	1,84	26	2,64	72	50,7	240	10,3	54	1,45	40	2,02	72	2,74
19	»	1,34	65	2,24	41	4,6	42	1,71	26	2,64	71	49,6	238	10,1	54	1,45	39	1,90	72	2,74
20	»	1,34	65	2,24	41	4,6	42	1,71	25	2,39	70	49,3	237	10,0	54	1,45	38	1,79	72	2,74
21	»	1,34	66	2,28	40	4,4	41	1,59	25	2,39	69	48,6	237	10,0	54	1,45	37	1,69	72	2,74
22	»	1,48	65	2,24	40	4,4	41	1,59	24	2,14	68	48,0	237	10,0	54	1,45	37	1,69	72	2,74
23	»	1,34	65	2,24	40	4,4	40	1,44	24	2,14	68	48,0	237	10,0	53	1,32	37	1,69	72	2,74
24	»	1,34	65	2,24	41	4,6	40	1,44	24	2,14	68	48,0	234	9,7	50	0,99	36	1,58	72	2,74
25	»	1,34	65	2,24	41	4,6	41	1,59	24	2,14	69	48,6	237	10,0	50	0,99	36	1,58	71	2,64
26	»	1,34	65	2,24	52	6,9	42	1,71	24	2,14	69	48,6	236	9,9	49	0,90	36	1,58	71	2,64
27	»	1,34	65	2,24	45	5,1	49	3,1	24	2,14	70	49,3	240	10,3	50	0,99	36	1,58	71	2,64
28	»	1,34	65	2,24	41	4,1	45	2,17	23	1,94	70	49,3	235	9,8	50	0,99	36	1,58	71	2,64
29	»	1,33	65	2,24	41	4,1	44	2,00	23	1,94	69	48,6	234	9,7	50	0,99	35	1,48	70	2,54
30	»	1,33	64	2,14	41	4,1	45	2,17	23	1,94	68	48,0	236	9,9	48	0,81	35	1,48	70	2,54
Media mensile		1,25		2,06		5,2		2,51		2,93		51,4		10,6		1,38		2,18		3,1
Deflusso mensile 10^3 mc.		3 229		5 352		13 595		6 511		7 583		133 164		27 395		3 567		5 662		7 952
Contributo in l/sec. kmq. — Media mensile		21,2		21,4		36,1		34,9		45,1		27,1		—		34,5		41,9		37,8
Contributo in l/sec. kmq. — Massimo mensile		23,7		23,7		47,9		63,9		63,1		31,1		—		47,0		53,7		51,6
Contributo in l/sec. kmq. — Minimo mensile		19,0		19,5		28,5		20,0		29,8		25,3		—		20,3		28,5		30,6

(1) Le portate sono quelle misurate indipendentemente dalle altezze idrometriche che si omettono. — (2) Nella portata del Pontebbana è compresa quella del Rio Bombaso calcolata in mc. 0,150.

GIUGNO 1945

Portate medie giornaliere e mensili

Giorno	CELLINA a Mezzocanale Bacino kmq. 288		PIAVE a Presenaio Bacino kmq. 142		PADOLA a Ponte Padola Bacino kmq. 57		PIAVE a Ponte della Lasta Bacino kmq. 357		ANSIEI ad Auronzo Bacino kmq. 205		BOITE a Podestagno. Bacino kmq. 82		BOITE a Vodo Bacino kmq. 323		VAJONT e Roggia derivata a Caldais (Erto) Bacino kmq. 55		MAÈ a Muda Maè Bacino kmq. 231	
	Altezza idrometrica Ir cm.	Portata in mc/sec.	Altezza idrometrica Ir cm.	Portata in mc/sec.	Altezza idrometrica I cm.	Portata in mc/sec.	Altezza idrometrica Ir cm.	Portata in mc/sec.	Altezza idrometrica Ir cm.	Portata in mc/sec.	Altezza idrometrica I cm.	Portata in mc/sec.	Altezza idrometrica Ir cm.	Portata in mc/sec.	Altezza idrometrica Ir cm.	Portata in mc/sec.	Altezza idrometrica Ir cm.	Portata in mc/sec.
1	55	14,2	64	5,1	21	2,02	37	11,5	51	5,9	45	3,5	67	11,3	32	[1,96]	52	5,6
2	55	14,2	63	4,9	20	1,91	35	10,7	51	5,9	45	3,5	65	10,7	29	[1,86]	59	6,3
3	55	14,2	63	4,9	19	1,83	35	10,7	50	5,5	45	3,5	64	10,4	28	[1,75]	55	6,3
4	55	14,2	64	5,1	18	1,74	34	10,3	50	5,5	47	3,7	63	10,0	27	1,69	52	5,6
5	55	14,2	67	5,8	18	1,74	32	9,5	50	5,5	47	3,7	64	10,4	27	1,68	52	5,8
6	54	13,6	62	4,6	18	1,74	31	9,1	50	5,5	47	3,7	66	11,0	26	1,58	49	5,4
7	54	13,6	62	4,6	18	1,74	32	9,5	51	5,8	52	4,2	66	11,0	26	1,55	47	5,2
8	54	13,6	61	4,4	17	1,66	34	10,3	51	5,8	57	4,7	67	11,3	26	1,54	46	5,1
9	54	13,6	62	4,6	17	1,66	32	9,5	52	6,2	57	4,7	68	11,6	26	1,51	45	5,0
10	53	12,9	71	6,8	19	1,83	32	9,5	55	7,4	62	5,3	74	13,5	29	1,72	82	9,2
11	53	12,9	65	5,3	19	1,83	39	12,4	56	7,8	60	5,1	78	14,8	38	2,47	77	11,1
12	53	12,9	63	4,9	17	1,66	35	10,7	53	6,6	48	3,8	70	12,4	32	2,00	58	6,7
13	53	12,9	65	5,3	17	1,66	35	10,7	54	7,0	55	4,5	71	12,5	29	1,87	55	6,1
14	53	12,9	64	5,1	18	1,74	40	12,8	52	6,2	51	4,1	68	11,5	24	1,65	51	5,7
15	52	12,3	63	4,9	18	1,74	35	10,7	51	5,6	44	3,4	66	11,0	25	1,61	46	5,2
16	51	11,7	61	4,4	18	1,74	35	10,7	52	6,2	44	3,4	63	10,1	26	1,59	38	4,4
17	50	11,0	63	4,9	18	1,74	35	10,7	53	6,6	50	4,0	67	11,3	26	1,54	38	4,2
18	49	10,4	62	4,6	17	1,66	34	10,3	52*	6,2	48	3,8	66	11,0	25	1,50	37*	4,2
19	49	10,4	62	4,6	17	1,66	31	9,1	51*	5,8	43	3,3	63	10,1	23	1,46	35*	4,2
20	49	10,4	58	3,7	16	1,58	31	9,1	51*	5,8	43	3,3	63	10,1	23	1,44	40*	4,6
21	49	10,4	57	3,5	16	1,58	31	9,1	52*	6,2	45	3,5	65	10,7	23	1,43	38*	4,3
22	48	9,8	57	3,5	18	1,74	31	9,1	53*	6,6	51	4,1	67	10,3	26	1,66	41*	4,7
23	48	9,8	53	2,83	18	1,74	32	9,5	53*	6,6	47	3,7	65	10,7	23	1,51	40*	4,6
24	48	9,8	52	2,69	17	1,66	32	9,5	51*	5,8	45	3,5	63	10,1	23	1,43	42*	4,8
25	48	9,8	55	3,2	17	1,66	32	9,5	52*	6,2	42	3,2	62	9,8	23	1,40	42	4,8
26	49	10,4	55	3,2	16	1,58	31	9,1	52*	6,2	42	3,2	63	10,1	23	1,40	43	4,9
27	48	9,8	58	3,7	16	1,58	31	9,1	52*	6,2	42	3,2	65	10,7	23	1,48	43	4,9
28	47	9,2	58	3,7	16	1,58	31	9,1	52*	6,2	46	3,6	63	10,1	23	1,40	42	4,9
29	47	9,2	70	6,6	19	1,83	33	9,9	52*	6,2	45	3,5	61	9,5	24	1,59	41	4,8
30	47	9,2	61	4,4	17	1,66	31	9,1	51*	5,8	40	3,0	59	8,9	24	1,48	39	4,6
Media mensile		11,8		4,5		1,72		9,7		6,2		3,8		10,9		1,63		5,4
Deflusso mensile 10^3 mc.		30 542		11 735		4 449		25 903		16 010		9 858		28,253		4 212		14 092
Contributo in l/sec. kmq. — Media mensile		41,0		31,7		30,2		27,2		29,4		46,3		33,7		29,6		23,4
Contributo in l/sec. kmq. — Massimo mensile		49,3		47,9		35,4		35,9		34,1		64,6		46,1		44,9		48,1
Contributo in l/sec. kmq. — Minimo mensile		31,9		18,9		27,7		25,5		26,8		39,0		27,6		25,5		18,2

Portate medie giornaliere e mensili

Giorno	CORDEVOLE a Digonera Bacino kmq. 97		PETTORINA a Malga Ciapela Bacino kmq. 28		FIORENTINA a Pezzegù Bacino kmq. 52		CORDEVOLE a Caprile Bacino kmq. 221		PIAVE a Segusino Bacino kmq. 3333		BACCHIGLIONE a Montegaldella Bacino kmq. 1384		TRAVIGNOLO a Sottosassa Bacino kmq. 103		ADIGE a Serravalle Bacino kmq. 10514		ADIGE a Boara Pisani Bacino kmq. 11954	
	Altezza idrometrica Ia cm.	Portata in mc/sec.	Altezza idrometrica Ir cm.	Portata in mc/sec.	Altezza idrometrica Ic cm.	Portata in mc/sec.	Altezza idrometrica Ir cm.	Portata in mc/sec.	Altezza idrometrica Ir cm.	Portata in mc/sec.	Altezza idrometrica Ir cm.	Portata in mc/sec.	Altezza idrometrica Ir cm.	Portata in mc/sec.	Altezza idrometrica Ir cm.	Portata in mc/sec.	Altezza idrometrica I cm.	Portata in mc/sec.
																	(3)	
1	29	4,9	25	1,88	20	1,77	52	8,6	150	99,0	28	14,0	40	4,9	201	312	»	303
2	28	4,7	24	1,72	20	1,72	50	8,1	146	90,5	24	13,3	37	4,3	197	302	»	295
3	27	4,4	23	1,61	20	1,72	50	8,0	148	95,0	20	12,7	35	3,9	181	264	»	261
4	26	4,2	23	1,61	19	1,68	49	7,9	139	75,5	20	12,7	[34]	3,7	180	262	»	246
5	26	4,2	23	1,61	19	1,68	49	7,9	125	49,1	20	12,7	33	3,6	183	269	»	249
6	25	4,0	23	1,61	19	1,64	49	7,7	129	55,0	18	11,5	31	3,2	191	288	»	248
7	25	4,0	23	1,61	18	1,59	48	7,6	134	65,0	13	11,5	31	3,2	198	305	»	257
8	25	4,0	23	1,61	18	1,54	48	7,5	133	63,0	13	11,5	34	3,7	204	319	»	283
9	25	4,0	23	1,61	19	1,64	48	7,6	132	61,0	7	10,6	33	3,6	215	345	»	298
10	27	4,4	24	1,77	22	1,96	54	9,4	140	77,5	2	9,8	[40]	4,9	229	379	»	306
11	26	4,2	25	1,88	25	2,19	57	10,5	153	106	»	[9,8]	47	6,5	214	343	»	306
12	25	4,0	25	1,88	21	1,86	52	8,8	150	99,0	»	[10,0]	40	4,9	214	343	»	990
13	26	4,2	25	1,88	22	1,96	54	9,4	148	95,0	»	[10,5]	37	4,3	214	343	»	317
14	26	4,2	24	1,77	21	1,86	53	9,0	150	99,0	12	11,4	35	3,9	231	384	»	283
15	25	4,0	24	1,77	21	1,81	51	8,5	142	82,0	12	11,4	31	3,2	204	319	»	230
16	25	4,0	24	1,77	20	1,77	50	8,2	129	55,0	12	11,4	30	3,1	192	290	»	280
17	24	3,8	24	1,77	20	1,77	49	7,9	136	69,0	6	10,4	[29]	2,93	201	312	»	253
18	23	3,5	24	1,77	20	1,72	48	7,7	138	73,0	10	11,1	28	2,77	198	305	»	256
19	22	3,3	24	1,77	19	1,68	48	7,5	129	55,0	8	10,7	28	2,77	196	300	»	248
20	21	3,1	24	1,77	19	1,68	47	7,4	128	53,5	4	10,1	27	2,62	201	312	»	246
21	21	3,1	24	1,77	19	1,64	46	7,0	128	53,5	4	10,1	26	2,47	205	321	»	246
22	20	2,87	24	1,77	18	1,59	45	6,8	131	59,0	2	9,8	26	2,47	212	338	»	253
23	20	2,87	23	1,66	18	1,54	45	6,7	142	82,0	2	9,8	25	2,32	210	334	»	283
24	20	2,87	23	1,66	17	1,45	44	6,5	139	75,5	4	8,8	[25]	2,32	201	312	»	280
25	20	2,87	23	1,66	17	1,45	43	6,3	135	67,0	2	9,8	25	2,32	203	317	»	269
26	20	2,87	23	1,66	16	1,41	42	6,0	138	73,0	6	10,4	25	2,32	208	329	»	273
27	20	2,87	23	1,61	16	1,41	42	5,9	132	61,0	18	12,3	26	2,47	203	317	»	273
28	20	2,87	23	1,61	16	1,37	41	5,6	129	55,0	35	15,2	27	2,62	211	336	»	269
29	20	2,87	22	1,56	15	1,32	40	5,5	132	61,0	25	13,5	27	2,62	209	331	»	260
30	20	2,87	22	1,56	15	1,32	40	5,4	132	61,0	19	12,5	26	2,47	197	302	»	253
Media mensile		3,7		1,71		1,66		7,6		72,2		11,3		3,3		317,8		273,8
Deflusso mensile in mc.		9 507		4 422		4 302		19 604		187 065		29 316		8 674		823 651		709 690
Contributo in l/sec. kmq. — Medio mensile		38,1		61,1		31,9		34,4		» (1)		» (2)		32,0		»		» (4)
Massimo mensile		50,5		67,1		42,1		47,5		»		»		63,1		»		»
Minimo mensile		29,6		55,7		25,4		24,4		»		»		22,5		»		»

(1) I valori delle portate non comprendono le portate derivate dal Piave a Soverzene: perciò non viene calcolato il valore del contributo. — (2) Le portate sono quelle effettivamente defluite alla sezione di misura e prescindono dalle portate derivate a Longare; non viene pertanto calcolato il valore del contributo. — (3) Dati ricavati in funzione di Boara Polesine. — (4) Le portate sono quelle effettivamente defluite alla sezione di misura e prescindono dalle portate derivate a monte per irrigazione ed altri usi; non viene pertanto calcolato il valore del contributo.

TAGLIAMENTO

Corso d'acqua	Località	Giorno	Idrometro o riferimento	Altezza idrometrica media cm.	Portata mc/sec.	Bacino di dominio kmq.	Contributo l/sec. kmq.	Sezione liquida mq.	Velocità m/sec. Media nella sezione	Velocità m/sec. Media in superficie	Velocità m/sec. Massima in superficie
Tagliamento	Ponte Fasui . . .	21	di stazione	28	0,32	18	17,8	0,46	0,691	0,718	0,917
Giaf	alla confluenza .	21	id.	32	0,52	9,6	55,2	0,58	0,891	1,025	1,500
Auza	monte presa Tredolo	21	riferimento	$\overline{12}$	0,11	4,3	25,6	0,17	0,641	0,637	0,808
Marodia	quota 1000 . . .	21	—	—	0,17	3,7	46,0	0,30	0,517	0,504	0,730
Agozza	quota 1000 . . .	21	riferimento	$\overline{76,5}$	0,06	5,4	11,1	0,12	0,497	0,537	0,646
Tolina	monte presa Centrale di Forni di Sopra . . .	21	id	$\overline{17}$	0,15	12,0	12,5	0,38	0,384	0,370	0,547
Tagliamento	Ponte Sacrovit .	21	di stazione	20	3,4	130	26,2	3,69	0,814	0,917	1,343
id.	Casali d'Avarìis .	20	id.	42,5	4,6	201	22,8	5,24	0,878	0,975	1,185
Lumiei	La Maina . . .	20	id.	0	1,34	59	22,7	1,31	1,004	1,021	1,511
Novarza	confluenza col Lumiei	20	riferimento	$\overline{42,5}$	0,48	23	20,8	0,70	0,695	0,707	0,926
Lumiei	Plan del Sac . .	20	di stazione	64,5	2,24	96	23,3	2,26	0,987	1,065	1,511
Pesarina	Entrampo	19	id.	55	2,22	96	23,0	2,10	1,045	1,093	1,682
But	S. Nicolò	19	id.	41	4,6	144	31,9	5,61	0,773	0,830	1,416
Chiarsò	Ponte Lovea . .	19	id.	37,5	2,44	95	25,7	3,57	0,670	0,723	1,163

(segue) TAGLIAMENTO

Corso d'acqua	Località	Giorno	Idrometro o riferimento	Altezza idrometrica media cm.	Portata mc/sec.	Bacino di dominio kmq.	Contributo l/sec. kmq.	Sezione liquida mq.	Velocità m/sec. Media nella sezione	Velocità m/sec. Media in superficie	Velocità m/sec. Massima in superficie
Pontebbana	Pontebba	18	di stazione	43	1,56 (1)	56	27,8	2,38	0,622	0,678	0,960
Dogna	Dogna (Prerit) .	18	—	—	1,25	45	27,8	1,82	0,680	0,700	1,048
Fella	Dogna	18	di stazione	$\overline{6}$	9,4	336	27,5	8,65	0,883	0,962	1,320
Raccolana	a valle di Saletto	18	—	—	0,85	48,7	21,9	1,23	0,711	0,746	0,966
id.	Pian della Sega .	18	di stazione	26	2,64	66	40,0	2,42	1,088	1,162	1,392
Variola	monte confluenza Glagno	19	riferimento	$\overline{39}$	0,31	18	17,3	0,98	0,311	0,366	0,537
Glagno	Pecol del Stal . .	19	di stazione	25	0,94	40	23,5	1,96	0,464	0,505	0,716
Arzino	Casali Baszut . .	17	id.	14,5	0,41	19,3	21,8	0,71	0,577	0,596	0,954
Foce	confl. con Arzino	17	—	—	0,12	—	—	0,18	0,679	0,657	0,866
Comugna	confl. con Arzino	17	riferimento	$\overline{3}$	0,57	28,6	19,9	0,87	0,665	0,684	0,750
Arzino	Ponte Coppera .	17	di stazione	2	1,79	71,5	25,0	1,56	1,109	1,104	1,560
id.	Ponte Armistizio	17	riferimento	$\overline{75}$	2,19	109,3	20,0	4,06	0,514	0,550	1,150
Venzonassa	Can. molino Venzone	18	id.	$\overline{13}$	0,80	33	24,2	0,86	0,828	0,904	1,222
id.	residui alveo . .	18	—	—				0,15	0,440	0,507	0,768

(1) Nella portata del Pontebbana è compresa quella del Rio Bombaso.

QUOTA DEL LIVELLO FREATICO SUL LIVELLO MEDIO DEL MARE IN METRI

STAZIONE \ GIORNO	2	5	8	11	14	17	20	23	26	29	Livello medio mensile
PIANURA FRA TORRE E TAGLIAMENTO											
Campolongo del Friuli	11,53	11,46	11,37	11,21	11,19	11,15	11,07	10,93	10,87	10,73	11,15
Lalmicco	16,46	16,35	16,19	16,04	15,94	15,85	15,73	15,61	15,49	15,35	15,90
IOANNIS	13,77	13,76	13,68	13,60	13,53	13,47	13,42	13,35	13,29	13,23	13,51
Trivignano	18,03	17,93	17,79	17,65	17,51	17,38	17,25	17,11	16,95	16,81	17,44
Ontagnano (Stradalta)	16,07	16,04	16,02	16,00	15,98	15,95	15,93	15,90	15,87	15,83	15,94
Gonars (Stradalta)	17,62	17,60	17,58	17,54	17,52	17,50	17,48	17,46	17,44	17,42	17,52
Risano	»	»	»	»	»	»	»	»	»	»	»
Cucana	21,28	21,27	21,22	21,19	21,16	21,15	21,09	21,02	21,01	21,03	21,14
Moreano di Strada (Stradalta)	19,64	19,62	19,54	19,55	19,54	19,51	19,46	19,42	19,37	19,32	19,50
Mortegliano	24,28	24,32	24,34	24,16	24,25	24,34	24,41	24,48	24,56	24,61	24,37
Carpeneto	44,23	44,24	44,24	44,25	44,27	44,28	44,25	44,23	44,21	44,19	44,24
Talmassons (Stradalta)	27,57	27,56	27,52	27,28	27,27	27,26	27,23	27,21	27,18	27,16	27,32
TALMASSONS	24,04	24,03	23,99	23,95	23,94	23,92	23,91	23,88	23,85	23,84	23,94
Flambro (Stradalta)	27,79	27,74	27,70	27,65	27,61	27,56	27,52	27,47	27,45	27,43	27,59
Basaglapenta	36,89	36,87	36,84	36,82	36,76	36,76	36,68	36,62	36,48	36,42	36,71
La Santissima (Sartiolo-Stradalta)	30,53	30,50	30,47	30,44	30,40	30,36	30,33	30,30	30,27	30,23	30,38
Rivolto	33,01	32,97	32,93	32,90	32,86	32,84	32,81	32,78	32,76	32,74	32,86
CODROIPO	36,72	36,72	36,72	36,72	36,72	36,72	36,72	36,72	36,73	36,73	36,72
Pozzo di Codroipo	—	—	—	—	—	—	—	—	—	—	—
Gorizzo	31,73	31,71	31,69	31,68	31,66	31,63	31,61	31,58	31,56	31,54	31,64
S. Vidotto	35,14	35,11	35,09	35,07	35,05	35,02	34,97	34,92	34,87	34,74	35,00
Biauzzo	41,35	41,25	41,14	41,02	40,92	40,80	40,68	40,57	40,36	40,27	40,84

STAZIONE \ GIORNO	2	5	8	11	14	17	20	23	26	29	Livello medio mensile
PIANURA FRA TAGLIAMENTO E PIAVE											
Morsano al Tagliamento	13,43	13,40	13,36	13,30	13,23	13,18	13,10	13,03	13,00	12,95	13,20
Pozzo Dipinto	47,43	47,21	47,03	46,80	46,71	46,64	46,56	46,48	46,20	45,79	46,69
Valvasone Delizia	43,12	42,90	42,77	42,62	42,56	42,48	42,35	42,10	41,96	41,88	42,47
Saletto	52,48	52,53	52,57	52,59	52,58	53,53	52,49	52,34	52,08	51,88	52,41
Valvasone	—	—	—	—	—	—	—	—	—	—	—
Bagnara	»	»	»	»	»	»	»	»	»	»	»
S. Vito al Tagliamento	28,01	28,01	28,00	27,99	28,00	27,98	27,96	27,95	27,94	27,94	27,98
Sbrolavacca	17,52	17,51	17,49	17,50	17,53	17,53	17,49	17,48	17,47	17,46	17,50
Cinto Caomaggiore	9,23	9,20	9,00	8,85	9,01	8,57	8,64	8,58	8,83	8,79	8,87
Villotta di Chions	13,51	13,46	13,36	13,71	13,51	13,46	13,36	13,91	14,01	13,91	13,62
Arzano Decimo	11,80	11,74	11,69	11,62	11,65	11,59	11,54	11,51	11,46	11,45	11,61
Pravisdomini	9,52	9,57	9,61	9,66	9,42	9,17	9,13	9,50	9,47	9,35	9,44
Torre	27,82	27,83	27,84	27,85	27,85	27,86	27,87	27,87	27,88	27,89	27,86
Comina	35,54	35,55	35,56	35,58	35,62	35,65	35,70	35,74	35,79	35,83	35,66
Corva	15,78	15,66	15,48	15,31	15,11	15,00	14,87	14,77	14,67	14,57	15,12
Pasiano	8,40	8,19	7,96	7,77	7,62	7,44	7,47	7,55	7,86	7,22	7,75
Prata di Pordenone	12,13	12,38	12,08	11,89	11,88	11,88	11,86	11,85	11,83	11,83	11,96
Motta di Livenza	»	»	»	»	»	»	»	»	»	»	»
Ronche	37,44	37,47	37,51	37,55	37,60	37,65	37,65	37,63	37,59	37,56	37,57
Vigonovo	39,52	39,54	39,60	39,66	39,67	39,68	39,66	39,66	39,65	39,64	39,63
Portobuffolè	4,84	4,78	4,78	4,71	4,55	3,95	3,95	3,92	4,15	4,03	4,37
Brugnera	11,48	11,50	11,60	11,65	11,80	11,80	11,77	11,82	11,85	11,90	11,72

Quota del livello freatico sul livello medio del mare in metri

Stazione \ Giorno	2	5	8	11	14	17	20	23	26	29	Livello medio mensile
(segue)											
Fratta di Oderzo	7,39	7,38	7,32	7,20	7,19	7,17	7,16	7,14	7,12	7,09	7,22
Cavallino (Ca' Ballarin)	0,18	0,20	0,19	0,17	0,07	0,04	0,03	0,01	0,06	0,09	0,10
Oderzo	»	»	»	»	»	»	»	»	»	»	»
Rustignè	8,20	8,24	8,19	8,29	8,25	8,16	8,14	8,10	8,17	8,15	8,19
Ponte di Piave	7,03	7,09	7,10	7,04	7,23	7,15	7,06	7,00	6,90	6,99	7,06
Fontanelle	17,86	17,68	17,58	17,53	18,16	17,86	17,71	17,56	17,51	17,86	17,73
NEGRISIA	10,30	10,30	10,25	10,42	10,39	10,32	10,27	10,23	10,20	10,28	10,30
Ormelle	15,99	15,98	15,96	15,94	15,96	15,94	15,93	15,96	16,01	16,13	15,98
RONCADELLE	16,78	16,75	16,75	16,73	16,73	16,72	16,70	16,68	16,68	16,68	16,72
Baver	39,86	39,89	39,88	39,93	39,91	39,91	39,91	39,93	39,97	39,96	39,91
S. Polo di Piave (Ca' Vittoria)	26,22	26,26	26,30	26,34	26,35	26,37	26,41	26,43	26,49	26,53	26,37
CIMADOLMO	28,07	28,08	28,08	28,12	28,16	28,14	28,12	28,08	28,01	28,10	28,10
Tezze di Piave	32,02	31,98	31,92	32,20	32,22	32,17	32,12	32,07	32,02	31,97	32,07
Mareno di Piave	33,31	33,34	33,37	33,39	33,39	33,38	33,34	33,30	33,27	33,22	33,33
PIANURA FRA PIAVE E BRENTA											
S. Biagio di Callalta	8,70	8,72	8,68	8,64	8,65	8,69	8,76	8,81	8,87	8,94	8,75
PERO	15,71	15,71	15,71	15,72	15,72	15,71	15,71	15,72	15,71	15,72	15,71
Maserada	27,68	27,71	27,69	27,72	27,71	27,73	27,71	27,69	27,58	27,44	27,67
SALTORE	26,12	26,13	26,14	26,15	25,15	26,14	26,15	26,12	26,06	26,00	26,13
Lovadina	32,57	32,57	32,57	32,47	32,47	32,27	32,07	31,87	31,67	31,57	32,21
Lancenigo	»	»	»	»	»	»	»	»	»	»	»
Spresiano	34,19	34,09	35,29	35,29	35,05	34,92	34,70	34,47	34,23	34,07	34,63

Stazione \ Giorno	2	5	8	11	14	17	20	23	26	29	Livello medio mensile
(segue)											
Preganziol	9,16	9,18	9,19	9,19	9,21	9,21	9,19	9,19	9,18	9,18	9,19
Mogliano Veneto	5,06	5,06	5,06	5,06	5,14	5,14	5,14	5,14	5,14	5,14	5,11
Mestre (Zelo)	2,71	2,70	2,63	2,58	2,51	2,44	2,38	2,34	2,28	2,26	2,48
Chirignago (V. Catone)	9,79	9,75	9,71	9,68	9,69	9,70	9,73	9,72	9,72	9,72	9,72
Padarno	25,19	25,20	25,21	25,21	25,22	25,23	25,24	25,26	25,27	25,28	25,23
Castagnole	20,35	20,39	20,42	20,44	20,46	20,47	20,48	20,49	20,47	20,45	20,44
Camalò	—	—	—	—	—	—	—	—	—	—	—
Musano (Casa Rossa)	26,27	26,25	26,25	26,25	26,29	26,27	26,27	26,27	26,27	26,33	26,27
Scorzè	11,52	11,47	11,42	11,32	11,27	11,17	11,07	10,97	10,92	11,14	11,23
Istrana	»	»	»	»	»	»	»	»	»	»	»
Vedelago	30,84	30,86	30,80	30,66	30,59	30,64	30,74	30,79	30,81	30,84	30,77
Piombino Dese	24,14	24,08	24,06	24,05	24,10	24,12	23,97	23,96	23,94	23,93	24,04
Barcon (Fusaglia)	33,10	33,06	33,03	33,00	32,98	32,97	32,99	33,01	33,04	33,07	33,02
Resana	28,07	28,09	28,07	28,13	28,17	28,19	28,17	28,15	28,21	28,23	28,15
Castelfranco Veneto	34,99	34,95	34,91	34,87	34,84	34,82	34,80	34,79	34,77	34,82	34,86
Riese	—	—	—	—	—	—	—	—	—	—	—
Castello di Godego	38,46	38,46	38,41	38,38	38,36	38,36	38,31	38,31	38,26	38,23	38,35
Villarappa	20,84	20,83	20,82	20,80	20,81	20,79	20,77	20,76	20,74	20,73	20,79
Villa del Conte	26,13	26,13	26,12	26,13	26,10	25,95	25,94	25,84	25,80	25,78	25,99
S. Martino di Lupari	38,31	38,29	37,77	37,74	37,72	37,69	37,65	37,63	37,65	37,66	37,81
Abbazia Pisani	33,48	33,40	33,33	33,28	33,13	33,06	33,00	32,95	32,92	32,88	33,14
Marsango	»	»	»	»	»	»	»	»	»	»	»
S. Anna Morosini (Segheria)	29,54	29,46	29,52	29,49	29,47	29,46	29,66	29,63	29,54	29,52	29,53

Quota del livello freatico sul livello medio del mare in metri

Stazione \ Giorno	2	5	8	11	14	17	20	23	26	29	Livello medio mensile
(segue)											
Ca' Matte	39,26	39,21	39,13	39,16	39,16	39,15	39,11	39,08	39,06	39,02	39,13
Campo S. Martino	21,88	21,63	21,50	20,50	21,47	20,93	20,23	20,15	21,13	21,27	21,07
Pavicla	25,04	25,02	25,03	25,09	25,01	24,97	24,94	24,97	25,03	25,07	25,02
S. Giorgio in Bosco	29,17	29,15	29,13	29,10	29,12	29,10	29,09	29,10	29,14	29,13	29,12
Bolsonella	»	»	»	»	»	»	»	»	»	»	»
Cittadella	43,26	43,21	43,27	43,21	43,18	43,16	43,16	43,14	43,04	43,01	43,17
Lobia	24,67	24,68	24,68	24,68	24,70	24,69	24,69	24,67	24,68	24,68	24,68
Rosà (Borgo Tecchi)	—	—	—	—	—	—	—	—	—	—	—
Stroppari	55,25	55,27	55,65	55,81	55,82	55,84	55,63	55,37	55,10	54,99	55,47
Cartigliano	70,95	70,61	70,25	69,97	69,73	69,30	68,33	67,23	66,72	67,85	69,09
PIANURA FRA BRENTA ED ADIGE											
Piazzola sul Brenta	24,64	24,59	24,52	24,49	24,49	24,49	24,46	24,39	24,39	24,36	24,48
Via Boschi (Camisano)	25,58	25,39	25,29	25,32	25,28	25,23	24,95	25,18	25,01	25,29	25,24
Presina	29,59	29,49	29,85	29,66	29,95	29,82	29,85	29,71	29,79	28,65	29,74
Torniero dei Signori	28,07	28,06	28,05	28,03	28,02	28,02	28,02	28,01	28,01	28,00	28,03
Grantorto	34,06	34,06	34,01	34,01	34,01	33,96	33,96	33,96	34,01	34,01	34,01
CAMISANO	24,60	24,59	24,57	24,55	24,51	24,51	24,53	24,52	[24,60]	[24,66]	[24,56]
Grossa	29,03	29,01	28,97	28,96	28,94	29,00	28,96	28,92	29,03	29,07	28,99
Camazzole	53,89	53,96	53,98	53,96	53,95	53,78	53,76	53,74	53,73	53,68	53,84
Gazzo	34,14	34,10	34,34	34,31	34,54	34,43	34,58	34,44	34,56	34,54	34,40
Calonega	38,15	38,16	38,16	38,17	38,18	38,21	38,21	38,21	38,21	38,21	38,19

Stazione \ Giorno	2	5	8	11	14	17	20	23	26	29	Livello medio mensile
(segue)											
Rampazzo	26,55	26,52	26,50	26,48	26,50	26,47	26,44	26,45	26,43	26,42	26,48
Pozzoleone	52,99	52,98	53,47	53,51	53,32	53,41	53,16	53,24	53,36	53,18	53,26
Colombara	32,02	32,01	32,00	32,00	32,00	32,00	31,99	31,98	31,98	31,98	32,00
Grantortino	29,92	29,90	29,88	29,86	29,85	29,84	29,82	29,80	29,78	29,81	29,85
Schiavon	67,65	67,56	67,45	67,34	67,23	67,11	67,00	66,96	66,70	66,43	67,14
Bressanvido	»	»	»	»	»	»	»	»	»	»	»
Quinto Vicentino	34,90	34,89	34,85	34,84	34,84	34,83	34,85	34,86	34,85	34,88	34,84
Bolzano Vicentino	41,79	41,84	41,83	42,21	42,09	41,89	41,84	41,81	42,24	42,06	41,96
Sandrigo	60,38	60,33	60,28	60,23	60,18	60,13	60,08	60,03	59,98	59,93	60,16
Monticello Conte Otto	38,84	38,86	38,88	38,90	38,91	38,93	38,94	38,97	38,98	39,01	38,92
Dueville	54,81	54,75	54,69	54,64	54,62	54,60	54,44	54,32	54,14	53,96	54,50
Rota di Caldiero	»	»	»	»	»	»	»	»	»	»	»
Vago	38,59	38,58	38,60	38,60	38,57	38,56	38,57	38,55	38,53	38,52	38,57
Madonna di Campagna	45,42	45,12	45,82	45,32	45,32	45,17	45,52	45,32	45,32	44,82	45,29
Serenella	39,76	39,76	39,71	39,71	39,71	39,66	39,66	39,66	39,71	39,71	39,71
Spezzapietra	38,73	38,85	38,87	38,85	38,90	38,87	38,82	38,80	38,73	38,69	38,81
PIANURA IN DESTRA ADIGE											
Raldon	33,89	33,94	33,99	34,03	34,06	34,11	34,12	34,12	34,13	34,11	34,05
S. Fermo	38,06	38,06	38,08	38,08	38,09	38,10	38,11	38,13	38,15	38,18	38,10
Torcolo di Tomba	»	»	»	»	»	»	»	»	»	»	»
Dossobuono	47,77	47,84	47,91	47,98	48,05	48,11	48,17	48,22	47,27	48,34	48,07
Povegliano	41,35	41,35	41,35	41,35	41,35	41,35	41,38	41,39	41,39	41,39	41,36

Giorno e lunazione	Trieste				Porto Cortellazzo				Faro Rocchetta			
	ALTA		BASSA		ALTA		BASSA		ALTA		BASSA	
	Ora	cm.	Ora	cm.	Ora	cm.	Ora	cm.	Ora	cm.	Ora	cm.
1	15.10	191,0	6,20	105,0	13,25	198,5	7,00	125,5	16,05	185,5	7,05	111,5
			19,50	162,0	24,00	188,5	20,20	177,0			20,50	164,0
2	0,15	181,0	6,35	117,0	16,05	191,5	7,45	131,0	0,10	177,0	8,05	118,5
	15,25	185,0							16,55	180,0		
3 ☾	17.10	187,0	8,10	123,0	17,35	194,0	8,40	138,0	18,00	182,5	9,10	126,0
			23,10	134,0			23,55	150,0				
4	4,25	161,0	10,05	121,0	4,40	167,5	10,50	135,5	5,10	157,5	0,55	139,5
	17,15	192,0			18,00	198,0			18,50	187,0	11,00	125,0
5	5,40	163,5	0,35	129,0	5,35	169,0	0,50	141,5	6,20	160,0	1,00	133,0
	18,30	197,0	11,30	117,0	18,30	200,5	11,30	130,0	19,45	190,0	11,50	118,5
6	6,50	164,0	1,00	116,5	7,00	167,0	1,30	130,5	7,45	158,0	2,00	123,0
	18,55	203,0	12,10	119,5	19,50	208,0	12,30	131,0	20,30	195,0	12,00	122,0
7	7,30	168,0	1,45	101,0	8,40	172,5	3,05	119,0	8,35	160,5	3,00	108,5
	19,50	211,0	12,40	118,0	19,55	214,0	13,40	133,0	20,30	200,0	13,35	121,5
8	8,10	171,5	2,15	88,0	9,00	174,5	3,45	108,0	9,30	163,0	3,00	96,5
	20,05	210,0	13,20	124,0	20,35	213,0	14,20	139,0	21,05	200,5	14,00	128,0
9	9,10	175,0	3,00	82,0	9,55	178,0	4,10	103,0	10,05	165,0	3,55	91,0
	20,30	208,5	14,05	129,0	20,50	210,0	14,40	142,0	21,35	199,0	14,50	132,5
10 ●	9,55	172,0	3,50	79,0	11,00	178,5	5,00	105,0	11,20	168,5	4,10	93,0
	20,40	195,0	15,15	137,0	21,30	211,0	15,20	152,5	22,20	203,0	15,50	142,0
11	10,15	177,0	4,05	65,0	11,30	183,0	5,50	101,0	12,00	171,5	4,55	82,0
	21,35	203,0	15,55	127,0	21,30	207,0	16,30	146,0	23,00	196,0	16,55	140,0
12	11,35	180,0	4,40	76,5	12,00	187,0	6,10	103,5	12,55	174,5	5,10	85,0
	22,30	196,0	16,10	144,0	22,30	202,0	16,50	158,5	23,55	192,0	17,00	148,0
13	12,55	192,0	5,20	93,0	12,05	197,0	6,05	114,5	13,30	189,0	5,55	102,5
	23,30	191,5	18,50	117,0	23,30	204,5	17,05	153,5	24,00	191,0	17,30	157,0
14	13,50	195,5	7,10	88,0	13,10	196,0	7,15	109,5	14,30	184,5	6,30	97,0
	24,05	167,5	19,10	141,0	23,00	173,0	18,55	153,5	23,25	167,0	19,40	144,5
15	14,00	173,0	8,30	97,0	13,30	181,0	7,10	112,5	14,05	171,5	6,50	104,0
	24,40	160,0	19,20	143,5			20,00	155,0			20,10	145,5
16	15,00	175,0	6,10	121,5	0,20	165,5	6,25	134,0	0,50	159,5	6,20	125,0
			22,00	152,0	15,15	181,0	22,00	161,0	16,15	173,0	22,50	153,5
17 ☽	2,10	155,0	9,50	125,0	0,50	163,0	9,15	135,0	2,40	155,0	10,00	127,0
	15,50	181,5	22,00	140,0	16,00	186,0			17,10	178,0	23,30	143,0
18	2,55	145,0	9,15	116,0	3,15	154,5	10,00	130,5	4,00	148,0	9,55	122,0
	16,25	179,5			17,00	184,5			18,00	175,5		
19	4,25	142,0	0,50	129,0	4,45	149,0	0,50	139,0	6,00	143,0	1,20	132,0
	17,20	187,0	10,55	124,0	18,15	187,0	10,05	134,0	19,00	180,0	11,00	126,0
20	6,55	153,5	1,20	119,0	7,15	155,5	1,30	129,0	8,10	149,5	2,30	121,5
	17,55	194,5	12,00	132,0	18,40	197,0	11,00	143,0	19,05	189,0	11,50	134,0
21	7,35	165,0	1,50	108,0	7,40	168,5	2,40	121,0	8,00	159,0	2,05	115,0
	18,35	199,0	11,50	137,5	19,00	202,0	12,00	146,5	19,20	192,0	13,00	137,0
22	8,05	175,0	1,35	105,0	9,15	179,0	3,00	120,0	9,15	169,0	2,55	111,0
	18,45	200,0	13,15	141,0	19,20	201,5	13,40	152,5	20,00	194,0	13,20	144,5
23	8,50	174,0	2,15	101,5	9,20	178,0	3,10	117,5	9,45	168,0	2,50	108,0
	19,40	192,5	13,45	140,0	19,50	196,0	13,55	150,0	20,10	188,0	13,55	141,0
24	9,30	177,5	3,05	94,0	9,50	180,0	3,45	105,5	10,10	172,0	3,15	100,0
	20,40	199,5	14,53	132,0	20,40	200,5	14,55	143,0	21,00	193,0	14,35	136,0
25 ☽	9,35	185,0	3,10	93,0	10,00	184,0	4,00	104,0	10,45	175,0	3,35	99,5
	21,10	206,0	15,10	140,0	21,00	205,0	15,00	150,0	21,40	199,0	15,05	143,0
26	11,20	184,5	3,35	93,0	10,20	188,5	4,15	104,5	11,00	174,5	4,05	100,0
	21,10	210,0	15,10	141,5	21,40	209,0	16,00	154,0	22,30	202,0	16,25	146,5
27	11,10	197,0	4,20	90,5	12,05	201,0	5,00	109,5	12,20	190,0	5,15	103,0
	22,05	223,0	16,25	162,0	22,30	225,5	16,45	172,5	23,00	212,5	17,30	165,0
28	11,45	194,0	4,35	101,0	12,55	207,5	6,15	121,0	13,00	196,0	6,20	110,0
	22,05	205,0	17,15	160,0	23,00	212,5	17,40	179,0	23,25	203,5	17,30	170,0
29	12,30	204,0	5,40	111,5	14,15	210,5	6,45	132,0	14,50	200,0	6,40	121,0
	24,00	192,5	18,40	163,0	24,00	207,0	19,15	179,0			19,00	173,0
30	13,50	202,0	6,25	108,5	14,20	210,5	7,00	130,0	0,30	198,0	7,00	119,5
			19,30	161,0			20,00	174,0	14,55	200,0	19,55	167,0

Ora ed altezza dell' alta e bassa marea

Giorno e luminazione	Cavallino				Valle Dogà				Pagliaga			
	ALTA		BASSA		ALTA		BASSA		ALTA		BASSA	
	Ora	cm.	Ora	cm.	Ora	cm.	Ora	cm.	Ora	cm.	Ora	cm.
1	2,00 19,00	187,0 178,0	10,00 23,30	134,5 169,0	0,40 17,50	188,0 181,5	9,55 22,50	130,5 164,5	1,40 17,50	19,50 188,5	10,00 22,45	123,5 164,5
2	2,20 19,00	174,0 173,5	10,00	127,5	1,55 18,00	174,0 173,5	10,00	125,0	1,55 18,00	179,0 181,5	10,00	123,0
3 ☾	10,15	176,0	10,10	128,0	19,20	178,5	10,05	125,0	19,30	185,5	10,50	126,5
4	6,35 21,00	157,0 175,0	3,05 12,35	148,0 129,0	6,10 21,45	155,0 179,5	2,45 14,20	142,5 128,5	1,00 20,05	160,5 189,0	3,00 13,05	140,5 128,0
5	8,00 21,35	158,0 175,5	3,30 13,15	143,5 126,5	9,20 22,35	157,5 183,0	5,00 15,00	139,0 126,0	7,55 21,15	163,5 192,0	3,20 14,00	136,0 125,5
6	8,40 22,25	156,0 178,0	4,15 13,55	138,5 128,5	10,30 23,20	156,0 185,5	5,35 13,50	135,0 127,0	9,00 22,00	162,0 196,5	4,40 15,00	130,0 126,0
7	10,00 23,00	156,0 180,0	4,40 15,00	130,5 129,0	11,25 23,25	157,0 188,0	6,40 16,30	129,0 130,0	10,25 23,15	164,5 200,0	5,40 15,30	129,5 128,5
8	11,10 23,50	158,0 181,5	5,45 16,00	123,5 135,5	12,05 23,20	158,5 191,0	7,00 17,00	124,5 134,5	11,30 22,30	167,0 201,5	6,05 16,00	120,0 134,0
9	12,30 24,00	159,0 180,5	6,05 17,05	122,0 140,5	13,00 24,00	159,5 187,5	7,20 19,25	123,0 137,5	12,00 23,20	169,5 198,5	6,45 17,00	118,0 135,5
10 ●	13,20	160,0	6,50 18,00	117,0 147,5	15,00	160,0	8,30 18,25	115,0 144,0	15,00 23,10	168,5 191,5	7,00 17,10	116,5 144,0
11	0,30 14,50	178,5 162,5	7,30 19,05	107,0 148,0	1,40 13,50	177,0 164,5	9,05 20,05	112,5 144,0	14,00 22,20	174,0 194,0	8,00 17,50	112,0 141,5
12	0,55 15,10	178,5 164,0	7,15 19,20	109,0 155,0	1,40 18,20	182,0 168,0	9,30 20,25	115,0 153,0	18,50 23,15	179,0 192,5	7,20 18,10	113,5 154,5
13	1,05 15,05	179,0 167,0	8,00 19,05	123,0 151,0	1,50 18,55	183,5 155,0	9,20 19,50	123,0 148,5	15,00	177,0	8,00 18,40	121,0 156,0
14	1,40 17,50	178,0 169,0	8,40 22,15	109,0 153,0	1,40 17,15	180,0 173,0	10,20 22,35	112,5 149,5	0,50 15,50	187,0 185,0	9,30 21,10	113,0 147,5
15	3,00 18,00	163,0 164,0	9,15 23,50	112,0 149,0	2,30 17,35	162,5 167,0	9,55 23,00	113,5 144,5	1,05 16,05	169,0 176,0	9,30 21,50	116,0 146,5
16	3,35 20,00	157,5 169,5	10,00	127,0	2,50 19,00	156,5 171,0	10,00	124,5	1,50 17,40	161,5 176,0	9,00	126,0
17 ☽	5,00 21,00	154,5 170,0	3,05 12,35	154,0 127,5	4,40 19,30	153,0 173,0	1,50 12,00	150,5 125,0	3,15 19,00	155,0 181,0	0,40 11,40	153,5 128,5
18	6,15 21,10	146,0 169,0	4,00 12,00	144,0 121,5	6,10 20,20	144,0 172,0	3,10 12,00	139,0 119,0	5,20 20,20	147,5 179,0	2,10 12,20	141,0 123,5
19	8,45 22,20	144,0 173,0	5,00 13,00	136,0 127,5	8,00 20,55	143,5 178,0	4,00 12,20	132,0 125,5	8,10 21,15	146,0 183,5	3,55 13,00	133,0 128,0
20	10,10 22,10	150,0 176,0	5,00 15,00	131,5 136,0	9,55 21,05	149,0 181,0	5,00 14,00	128,0 134,5	10,45 21,45	154,0 189,5	5,50 15,00	127,0 135,5
21	10,55 22,40	156,0 179,0	5,00 15,00	129,0 142,5	10,05 21,00	156,5 185,5	4,50 14,05	126,5 141,0	11,20 22,00	163,5 194,0	6,00 15,20	123,5 141,0
22	12,20 22,55	163,0 179,5	5,20 16,25	128,5 149,5	12,40 22,55	164,0 184,5	6,40 16,55	127,0 148,0	12,00 22,20	171,5 193,5	6,50 16,05	123,5 148,5
23	13,10 23,15	161,5 176,0	5,25 17,00	126,0 147,0	13,25 23,20	163,0 180,0	7,10 17,45	124,0 145,0	13,45 23,10	170,5 188,5	6,40 17,20	121,5 143,0
24	13,00 24,00	162,5 177,0	5,50 17,35	117,0 145,0	14,00	166,0	7,00 18,45	120,0 143,0	13,15	176,0	7,20 18,35	118,0 142,0
25 ☽	13,30 24,00	166,0 183,0	6,10 18,00	122,0 150,0	0,10 14,05	182,5 169,0	7,40 19,00	123,0 147,5	0,20 14,00 24,00	192,5 177,5 196,0	7,55 18,35	120,0 146,0
26	14,10	168,0	6,40 18,50	125,0 154,5	0,55 14,20	186,5 169,5	8,15 19,00	124,0 153,0	14,35	175,5	8,25 19,20	120,5 150,0
27	1,15 15,55	184,5 178,0	7,50 19,30	135,5 170,0	1,30 15,35	192,0 182,5	8,45 20,00	132,0 166,0	1,20 15,25	200,0 191,0	8,55 19,45	125,5 167,0
28	1,40 16,30	195,0 182,5	8,00 20,50	144,0 174,0	1,00 16,20	201,5 186,0	9,25 20,30	137,5 169,0	1,30 15,45	208,0 196,5	9,25 20,10	129,5 171,5
29	1,55 18,00	189,5 182,0	9,30 22,00	143,0 175,0	2,05 17,05	189,0 185,5	9,55 22,10	139,0 169,0	1,40 16,30	198,5 197,5	9,40 21,20	131,5 172,0
30	2,35 18,40	186,0 185,0	10,10 24,00	139,0 173,0	3,00 18,20	186,0 192,0	10,50 23,05	133,5 167,5	2,05 17,15	195,0 200,0	10,05 22,40	130,0 168,0

Giorno e luna	Diga Sud Lido				Punta della Salute				Porto di Marghera			
	ALTA		BASSA		ALTA		BASSA		ALTA		BASSA	
	Ora	cm.	Ora	cm.	Ora	cm.	Ora	cm.	Ora	cm.	Ora	cm.
1	13,15 23,55	187,0 176,5	6,20 20,05	108,5 162,0	0,25 16,15	197,5 189,0	7,30 21,20	113,5 165,0	0,35 17,00	200,0 191,0	8,35 22,00	109,0 164,5
2	15,45 24,00	179,0 154,0	7,10 22,25	116,0 153,0	0,45 16,40	179,5 185,5	8,25	120,0	1,40 17,15	181,0 185,5	8,50	117,0
3 ☾	17,00	182,5	8,45 24,00	124,5 138,0	12,10	187,5	9,20	127,0	18,40	188,5	9,45	124,0
4	4,30 17,40	156,0 187,0	10,00	123,0	5,30 18,55	162,0 193,0	1,10 11,20	140,5 125,5	6,00 19,20	163,0 195,0	1,40 11,50	138,0 123,0
5	5,15 18,40	158,0 189,0	0,05 11,20	131,0 117,0	6,35 19,40	165,0 195,0	1,35 12,20	134,0 121,0	7,00 20,10	166,0 197,5	2,05 12,50	131,0 117,5
6	6,50 19,20	158,0 196,0	0,50 12,00	120,0 120,0	7,50 20,30	163,5 200,5	2,40 13,05	124,0 122,0	8,10 21,00	163,5 203,0	3,15 13,40	121,5 120,5
7	7,55 19,45	161,0 202,0	1,55 12,55	104,5 119,0	9,10 20,50	166,5 206,0	2,30 14,00	110,5 123,0	9,35 21,20	168,5 208,0	4,05 14,35	107,0 120,0
8	9,00 20,10	164,0 202,0	2,35 13,45	91,5 126,0	10,00 21,20	169,0 205,0	4,00 14,35	100,0 129,5	10,35 21,55	171,0 209,5	4,35 15,15	95,0 128,0
9	9,25 20,45	167,0 199,5	3,20 14,05	86,5 130,5	10,40 21,30	172,0 203,5	4,50 14,55	94,5 132,5	11,20 22,30	174,5 206,5	5,15 16,00	89,0 131,5
10 ●	9,25 21,20	171,0 204,0	3,55 15,00	86,0 140,0	11,30 22,20	174,0 206,0	4,35 16,00	94,0 144,0	12,10 23,45	176,5 207,0	5,55 17,05	89,5 143,5
11	10,50 21,05	173,5 197,0	4,30 15,00	75,0 136,0	12,30 22,50	177,0 200,0	5,30 17,20	86,0 141,0	13,20 23,45	180,0 201,0	6,20 17,50	79,0 139,0
12	11,40 21,45	177,0 192,5	5,00 16,45	80,0 146,5	13,10 22,55	181,0 197,0	5,50 17,30	87,0 151,0	13,55 23,30	186,5 198,5	6,40 18,20	80,0 152,0
13	12,20 23,20	188,0 194,0	5,50 17,20	99,0 147,5	14,10 24,00	188,0 190,5	6,25 17,55	105,0 157,5	14,00	192,5	7,15 18,50	101,5 160,0
14	14,10 23,25	188,0 168,0	6,20 20,00	94,0 143,0	14,40	189,0	6,40 19,55	98,0 146,0	0,55 15,25	190,5 193,0	7,40 20,55	94,0 145,5
15	13,55	171,0	6,55 20,15	102,5 145,5	0,20 14,55	172,0 177,0	7,35 20,30	104,0 147,5	0,50 15,05	173,0 181,5	8,05 20,55	102,0 148,0
16	0,05 13,05	158,0 173,0	6,00 21,25	123,5 152,5	0,55 16,50	163,0 177,0	7,05 22,50	127,5 154,5	1,30 16,45	164,5 179,5	7,20 23,00	123,5 155,0
17 ☽	1,05 18,00	156,0 178,0	9,15 23,00	127,0 141,0	2,20 17,20	156,5 183,5	10,40	128,0	2,20 17,30	157,0 187,0	10,55	128,0
18	3,05 17,15	148,0 178,0	9,40	121,5	3,50 18,20	150,5 180,5	0,05 10,30	142,5 125,0	4,30 18,40	151,5 183,0	0,30 10,55	141,5 123,0
19	4,50 18,40	143,0 180,5	0,40 10,10	131,0 125,5	6,05 19,15	148,0 185,0	1,40 11,10	133,0 127,5	6,40 19,35	148,5 186,5	2,05 11,40	131,5 125,5
20	8,10 19,10	150,0 189,5	2,10 12,40	121,5 133,5	8,30 19,35	155,5 193,5	3,00 12,45	124,0 136,0	8,45 20,10	155,0 196,0	3,20 13,05	121,0 134,5
21	2,20 19,00	159,0 192,0	1,40 12,25	112,0 137,0	8,55 19,45	165,0 198,5	3,05 13,20	116,0 140,0	9,00 19,45	168,0 196,5	3,30 13,45	113,0 138,0
22	9,00 19,45	169,0 194,0	3,00 13,50	108,5 142,5	9,55 20,10	174,0 198,5	3,30 14,15	113,5 146,0	10,10 20,15	176,0 201,0	4,05 14,45	105,5 145,5
23	10,00 20,00	168,5 188,0	3,20 14,05	105,0 140,0	10,25 21,00	174,5 193,0	3,40 15,05	110,0 142,5	10,50 21,15	176,0 195,5	4,20 15,35	106,0 141,5
24	10,00 20,50	172,0 194,0	3,45 15,00	97,0 133,0	10,55 21,40	178,5 198,0	4,15 15,50	103,0 138,5	11,20 22,05	183,0 201,0	4,50 16,30	98,5 137,5
25 ☿	10,15 21,05	176,0 200,0	3,20 15,15	95,0 142,0	11,15 22,05	181,0 203,0	4,35 16,05	103,0 145,0	11,40 22,50	183,5 205,5	5,05 16,50	98,5 145,0
26	10,25 22,10	176,0 200,5	4,00 16,30	96,0 146,0	11,50 22,55	180,5 205,0	5,00 16,35	103,0 149,0	11,45 23,20	181,5 207,0	5,30 17,45	97,5 149,0
27	11,50 22,05	192,0 215,0	4,50 16,40	99,0 161,5	13,05 23,45	195,0 216,0	6,05 17,55	106,0 167,5	13,10 23,25	197,5 219,0	6,35 17,50	109,0 167,5
28	12,55 23,35	200,0 206,0	4,30 17,20	106,0 167,0	13,45 23,55	200,5 206,0	6,30 18,20	113,5 173,0	13,53 23,55	205,5 208,0	7,10 18,53	111,0 172,0
29	14,45 23,20	199,5 197,0	5,45 18,35	118,0 168,0	15,00	202,5	7,10 19,35	122,5 174,0	15,55	208,0	7,50 20,25	121,0 173,0
30	14,40	200,5	6,45 19,35	115,0 160,5	0,35 15,30	201,0 205,0	7,50 20,50	121,5 168,5	0,35 16,05	203,5 208,0	8,25 21,20	119,5 168,0

Massime ampiezze di marea osservate durante il mese

Stazione Mareografica	Alta			Bassa			Ampiezza cm.	Bassa			Alta			Ampiezza cm.
	Giorno	Ora	Altezza cm.	Giorno	Ora	Altezza cm.		Giorno	Ora	Altezza cm.	Giorno	Ora	Altezza cm.	
Trieste	10	20,40	195,0	11	4,05	65,0	130,0	11	4,05	65,0	11	10,15	177,0	112,0
Porto Cortellazzo	10	21,30	211,0	11	5,50	101,0	110,0	27	5,00	109,5	27	12,05	201,0	91,5
Faro Rocchetta	10	22,20	203,0	11	4,55	82,0	121,0	11	4,55	82,0	11	12,00	171,5	89,5
Cavallino	11	0,30	178,5	11	7,30	107,0	71,5	14	8,40	109,0	14	17,50	169,0	60,0
Valle Dogà	9	24,00	187,5	10	8,30	115,0	72,5	14	10,20	112,5	14	17,15	173,0	60,5
Pagliaga	8	22,30	201,5	9	6,45	118,0	83,5	14	9,30	113,0	14	15,30	185,0	72,0
Diga Sud Lido	10	21,20	204,0	11	4,30	75,0	129,0	11	4,30	75,0	11	10,50	173,5	98,5
Punta della Salute	10	22,20	206,0	11	5,30	86,0	120,0	12	5,50	87,0	12	13,10	181,0	94,0
Porto Industriale di Marghera	10	23,45	207,0	11	6,20	79,0	128,0	12	6,40	80,0	12	13,35	186,5	106,5

Massima escursione del livello del mare durante il mese

Stazione Mareografica	Livello massimo			Livello minimo			Escursione cm.
	Giorno	Ora	Altezza cm.	Giorno	Ora	Altezza cm.	
Trieste	27	22,05	223,0	11	4,05	65,0	158,0
Porto Cortellazzo	27	22,30	225,5	11	5,50	101,0	124,5
Faro Rocchetta	27	22,00	212,5	11	4,55	82,0	130,5
Cavallino	28	1,40	195,0	11	7,30	107,0	88,0
Valle Dogà	28	1,00	201,5	11	9,05	112,5	89,0
Pagliaga	28	1,30	208,0	11	8,00	112,0	96,0
Diga Sud Lido	27	22,05	215,0	11	4,30	75,0	140,0
Punta della Salute	27	22,45	216,0	11	5,30	86,0	130,0
Porto Indust. Marghera	27	23,25	219,0	11	6,20	79,0	140,0

CENNI SULL'ANDAMENTO DEGLI ELEMENTI METEOROLOGICI ED IDROLOGICI DURANTE IL MESE

METEOROLOGIA.

1) *Temperatura.* - Dal prospetto seguente, nel quale per i principali Osservatori della regione le medie mensili della temperatura sono poste a confronto con i rispettivi valori normali, e sono inoltre riportati gli estremi termometrici mensili, si rileva che la media mensile di luglio è superiore alla normale. Le differenze sono comprese tra 3°,0 a Trento, 2°,8 a Belluno e 1°,1 a Trieste.

Temperatura \ Osservatorio	Trieste	Udine	Venezia (Lido)	Padova	Venda	Rovigo	Belluno	Trento
Massima . . .	36,5	36,0	34,0	37,4	32,8	36,3	36,6	38,9
Minima	12,9	11,4	13,8	11,5	9,8	12,5	6,9	10,5
Media mensile .	25,1	25,0	25,1	25,4	22,7	26,1	23,3	24,8
Valore normale	24,0	22,9	23,6	23,5	20,4	24,1	20,5	21,8

La temperatura nel suo andamento generale, dopo aver registrato un forte minimo ai primi del mese, sale progressivamente per mantenersi pressochè costante nell'ultima decade.

La massima assoluta del mese si presenta il 29 a Venezia, il 26 ad Udine, dal 20 al 23 altrove segnando valori molto alti, compresi tra 38°,9 a Trento, 37°,4 a Padova, 36,°5 a Trieste e 32°,8 al Venda.

La minima assoluta si nota in uno dei tre giorni dall'1 al 5, con valori compresi tra 6°,9 a Belluno e 13,°8 a Venezia.

Ponendo a confronto i minimi assoluti giornalieri della temperatura a Padova (m. 15 s. l. m.) ed al Venda (m. 575 s. l. m.), si rileva che la temperatura minima è al Venda superiore a quella di Padova in 16 giorni; in 3 di questi la differenza non fu inferiore a 3°. La differenza più forte (4°,0) si ha al 24.

Mai la massima al Venda fu superiore alla massima di Padova e ciò sta a denotare che l'inversione si è avuta solo nelle ore meno calde della giornata.

Allo scopo di fornire un'idea sull'andamento della temperatura alle varie quote, nel seguente prospetto, per ciascuna delle tre regioni del compartimento, sono riportate le medie decadiche e mensili della temperatura ottenute quali medie delle temperature rilevate in tutte le stazioni di osservazione distribuite in vari gruppi secondo la loro quota

VENEZIA GIULIA	Quota sul mare metri	16	263	521	788	1017	1300	—	—	—
	Numero di stazioni	5	8	9	4	3	1	—	—	—
	Media I decade	21,4	18,6	17,7	14,8	14,1	12,4	—	—	—
	Media II decade	26,4	23,8	22,9	20,0	19,5	16,3	—	—	—
	Media III decade	28,0	25,4	24,1	21,1	20,9	18,8	—	—	—
	Media mensile . .	25,3	22,6	21,6	18,7	18,1	15,9	—	—	—
VENEZIA EUGANEA	Quota sul mare metri	12	287	476	854	1004	1234	1532	1612	1985
	Numero di stazioni	14	6	5	2	9	5	4	1	1
	Media I decade	22,2	19,8	18,1	16,4	14,4	13,6	11,7	12,0	9,0
	Media II decade	26,4	24,1	23,0	19,8	19,3	17,9	16,6	16,5	13,7
	Media III decade	28,1	26,4	20,1	21,5	20,7	19,4	17,2	17,0	15,7
	Media mensile . .	25,6	23,4	22,2	19,2	18,1	17,0	15,2	15,1	12,8
VENEZIA TRIDENTINA	Quota sul mare metri	246	540	750	985	1245	1465	1600	2600	—
	Numero di stazioni	3	2	3	6	8	7	1	1	—
	Media I decade	21,8	18,7	18,3	15,3	14,0	13,7	10,9	5,7	—
	Media II decade	26,4	23,3	22,4	19,8	18,1	18,1	15,7	10,7	—
	Media III decade	28,7	25,1	23,1	20,9	19,0	18,9	17,3	12,0	—
	Media mensile . .	25,6	22,4	21,3	18,6	17,0	16,9	14,7	9,5	—

2) *Nebulosità.* - La media mensile della nebulosità è dappertutto inferiore al valore normale. Gli estremi delle differenze sono 0,7 a Padova e 1,4 a Belluno.

La decade meno coperta risulta la III (media decadica tra 0,9 a Venezia e 3,0 a Trento); la decade più coperta è stata la I (media decadica 4,1 a Trieste e 6,0 a Padova).

Nebulosità \ Osservatorio	Trieste	Venezia (Lido)	Padova	Rovigo	Belluno	Trento
Media mensile . .	2,3	2,3	3,6	1,9	3,1	3,7
Valore normale .	3,6	3,4	4,3	3,1	4,5	4,9

3) *Vento.* - La media mensile della velocità del vento è stata inferiore al normale. Il vento è debole in tutto il mese; la media giornaliera ha superato i 20 km/ora per una volta a Venezia e due volte a Udine, raggiungendo il massimo di km/ora 50 a Venezia il giorno 2, direzione ENE, ed il 31 a Udine da S.

Velocità del vento \ Osservatorio	Trieste	Udine	Venezia (Lido)	Padova	Trento
Media mensile . . .	5,9	12,1	11,5	3	8,3
Valore normale . .	10,1	12,7	14,1	5,5	6,7

4) *Pressione atmosferica* (1). - La media mensile della pressione atmosferica è mm. 759,8; essa è inferiore al valore normale di mm. 0,8.

L'altezza massima di mm. 763,2 si registra alle 13ʰ del 24; l'altezza minima, mm. 751,6, alle 16ʰ del 2: si ha quindi una escursione di mm. 11,6, che è inferiore all'escursione media 13,8 di luglio.

Nel seguente prospetto sono riportati i dati di due variazioni barometriche registrate in discesa e due in salita, le più caratteristiche del mese.

DISCESA							SALITA						
Inizio		Durata ore	Pressione		Discesa totale mm.	Discesa oraria mm.	Inizio		Durata ore	Pressione		Salita totale mm.	Salita oraria mm.
Giorno	Ora		Da mm.	A mm.			Giorno	Ora		Da mm.	A mm.		
30	13	3	760,8	757,4	3,4	1,1	2	20	4	753,0	756,0	3,0	0,75
30	11	32	761,5	751,2	10,3	0,33	11	16	34	755,0	763,2	8,2	0,24

5) *Precipitazioni atmosferiche.* - Nel mese si rileva, in tutta la regione, un periodo asciutto che va dal 13 al 17; ci sono anche altri giorni senza precipitazione, sparsi nel corso del mese. Degne di nota le precipitazioni: del 2 (g.pl.) a Plezzo mm. 30,5, a Forni di Sopra mm. 34,1, a Liga mm. 90,0; del 3 (g.pl.) ad Ampezzo mm. 37,7, a Tramonti di Sopra mm. 31,6, a Predazzo mm. 24,0; dell'11 (g.pl.) ad Asiago mm. 63,2; del 13 (g.pl.) a Tomba di Meretto mm. 110,3 - totale giornaliero massimo del mese -, a Basiliano mm 82,5, a Tramonti di Sopra mm. 43,4, a Resia - Adige - mm. 51,4.

Il totale mensile risulta inferiore, ad eccezione di una ristretta zona nel Polesine al relativo valore normale. Il rapporto tra i due oscilla fra 0,8 (a Venezia) e 0,43 (a Silandro - Val Venosta -).

(1) I valori della pressione atmosferica qui riportati sono stati desunti dal barometrografo Agnoni, in funzione presso l'Osservatorio meteorologico di Venezia (Lido), e sono ridotti a 0° ed al livello del mare.

Precipitazioni \ Stazione	Trieste	Udine	Venezia (Lido)	Padova
Totale mensile	36,8	72,4	33,2	24,4
Valore normale	62,5	103,4	43,1	51,9
Rapporto . .	0,59	0,70	0,80	0,47

Precipitazioni \ Stazione	Rovigo	Belluno	Trento	Silandro
Totale mensile	27,2	89,2	47,0	26,4
Valore normale	26,9	118,3	91,0	62,0
Rapporto . .	1,10	0,75	0,50	0,43

Dall'ispezione alla carta delle precipitazioni mensili appare come i 200 mm. siano superati in una ristretta area attorno a Montemaggiore (Isonzo) dove si sono registrati mm. 205,3 - totale mensile massimo della regione -. Numerose sono le aree lungo la fascia che dalle sorgenti dell'Agno va sino all'alto Tagliamento ed al Sella, dove caddero oltre 100 mm. La pianura, tranne la parte centrale che comprende i Colli Euganei e si spinge sino agli orli della laguna Veneta (Este mm. 108, Battaglia mm. 107, Piove di Sacco mm. 111, Lora mm. 106, Montagnana mm. 57) ha meno di mm. 50.

Anche le coste occidentali dell'Istria hanno meno di 50 mm. (Dignano mm. 31).

REGIME DEI CORSI D'ACQUA.

L'andamento dei livelli idrometrici durante il mese è in diretta dipendenza delle precipitazioni: le massime altezze idrometriche si registrano in corrispondenza dei periodi piovosi del 2 ÷ 4 o del 10 ÷ 12. I livelli minimi si riscontrano in giorni vari del mese.

Nel seguente prospetto, per i principali corsi d'acqua della regione in sezioni caratteristiche, sono riportati i valori massimi e minimi giornalieri delle altezze idrometriche e delle portate.

CORSO D'ACQUA	STAZIONE	Bacino di drenaggio Kmq.	Massimo assoluto			Minimo assoluto		
			Giorno	Altezza idrometr. cm.	Portata mc/sec.	Giorno	Altezza idrometr. cm.	Portata mc/sec.
Tagliamento	Pioverno . . .	1900	4	78	55,2	27	58	42,8
Piave	Segusino . .	3333	3	154	108	17	118	37,7
Bacchiglione	Montegaldella .	1384	3	35	15,2	30	12	7,6
Adige	Boara Pisani .	11954	13	100	238 (1)	9	175	136 (1)

MAREOGRAFIA.

Le altezze di marea registrate nel bacino di S. Marco (Punta della Salute), in generale, sono superiori al previsto nella prima metà del mese con scostamento massimo di circa cm. 25 il giorno 2. Nel resto del mese le maree presenta leggeri scostamenti negativi più sensibili nei giorni 20 ÷ 22.

(1) I valori della portata sono calcolati con riferimento all'idrometro di Boara Polesine.

Osservatorio di Trieste

Latitudine Nord 45° 39′ — Longitudine Est da Roma 1° 19′
Altitudine: barometro m. 8 s. l. m. - termometri m. 11 s. l. m.

Giorno	Altezza barom. ridotta 0° Media 700 +	Temperatura dell'aria in centigradi Media	Massima	Minima	Umidità relativa media	Vento al suolo: Velocità media km./ora	Vento preval. Direzione	Durata ore	Velocità massima km./ora	Direzione	Ora	Altezza di precip. in mm.	Nebulosità	Fenomeni vari
1	55,0	23,9	28,0	22,3	63	2,0	ENE	4	8	NW	15	0,1	9	⊕ p
2	52,8	18,0	22,4	17,9	71	16,8	ENE	24	35	ENE	18	32,2	9	K n′ ● n′ a p n″ ≋
3	56,5	17,5	21,4	13,5	60	5,3	W	6	23	NW	3	—	6	
4	57,6	18,9	22,8	15,8	45	2,6	ENE	9	8	WNW	15	—	6	
5	58,7	19,7	23,1	15,9	48	6,0	W	13	14	W	14	—	2	
6	59,3	21,1	24,6	17,4	56	4,1	NNW	8	12	NNW	13	—	1	
7	60,0	23,1	26,9	19,5	62	3,2	WNW	5	11	NW	12	—	1	
8	60,5	24,5	30,1	20,0	55	4,5	ESE	4	14	NNW	17	—	2	
9	58,6	25,7	29,5	22,2	57	4,5	ENE	7	13	WNW	12	—	1	
10	55,9	24,8	28,1	22,0	66	2,5	NW	6	6	NW	15	—	3	
Media o totale I. decade	57,5	21,7	25,7	18,2	58	5,1						32,3	4,1	
11	55,9	24,1	27,4	22,0	61	4,2	WNW	3	21	ENE	18	4,5	6	● a
12	59,9	25,3	29,9	21,4	43	13,9	ENE	19	27	ENE	12	—	2	≋
13	61,8	26,2	31,4	23,4	48	8,3	ENE	10	19	ENE	14	—	1	
14	61,5	26,6	29,8	23,1	61	2,7	NW	6	7	WNW	13	—	1	
15	62,3	27,3	31,0	24,7	56	3,0	WNW	9	9	WNW	11	—	1	
16	63,0	27,5	31,5	23,8	49	2,0	NNW	4	7	NW	12	—	1	
17	62,3	29,1	33,3	25,6	44	13,5	ENE	21	25	ENE	10	—	2	
18	60,9	28,7	34,2	24,7	45	11,7	ENE	18	26	ENE	2	—	3	
19	61,3	27,5	30,5	24,8	57	2,6	NW	5	8	NW	11	—	0	
20	62,2	27,7	31,0	24,2	58	2,2	NW	6	7	NW	12	—	2	
Media o totale II. decade	61,1	27,0	31,0	23,7	52	6,4						4,5	1,8	
21	64,8	31,5	36,5	27,7	46	2,6	ENE	16	17	ENE	15	—	0	
22	63,7	29,0	31,0	26,7	60	2,5	NNW	5	7	NW	13	—	0	
23	60,8	29,7	32,6	27,4	49	6,9	ENE	6	19	ENE	21	—	0	
24	61,6	29,3	33,4	25,1	50	9,7	ENE	12	27	ENE	5	—	0	
25	60,6	28,8	31,9	25,6	51	4,0	NNW	5	15	E	6	—	1	
26	58,8	27,9	31,3	24,2	57	2,6	NNW	5	7	NNW	11	—	2	
27	58,7	27,3	30,0	24,3	59	3,3	NNW	9	9	NNW	17	—	0	
28	59,2	27,9	32,1	24,9	59	4,6	NNW	7	15	WNW	18	—	0	
29	60,0	28,7	31,2	25,9	61	5,8	WNW	5	15	WNW	11	—	2	
30	59,6	27,8	32,2	24,2	56	9,1	ENE	10	22	ENE	6	—	3	≋
31	54,0	26,9	31,4	23,2	60	10,0	ENE	6	39	ENE	20	—	5	≋
Media o totale III. decade	60,2	28,6	32,1	25,4	55	6,1						0,0	1,2	
Media o totale mensile	59,6	25,9	29,7	22,5	55	5,9						36,8	2,3	

Osservatorio di Udine (Cartello)

Latitudine Nord 46° 4′ — Longitudine Est da Roma 0° 47′
Altitudine: barometro m. 159 s. l. m. - termometri m. 146 s. l. m.

Temperatura dell'aria in centigradi Media	Massima	Minima	Umidità relativa media	Vento al suolo: Velocità media km./ora	Vento preval. Direzione	Durata ore	Velocità massima km./ora	Direzione	Ora	Altezza di precip. in mm.	Nebulosità	Fenomeni vari
20,7	26,1	18,8	80	14,5	I Q.	20	28	ENE	16	47,4	8	⊙ p K p
17,3	20,9	12,7	76	20,3	E	12	44	N	18	9,0	9	● n′ a p n″
17,4	22,4	11,4	71	7,7	N	7	18	N	3	—	4	
18,1	21,4	14,4	66	7,7	N	11	22	ENE	16	—	6	
19,9	24,4	13,3	62	8,8	NE	10	14	WSW	17	—	1	
20,7	25,2	17,2	66	5,8	E	11	10	E	16	—	5	
23,2	28,8	18,8	71	7,8	NE	9	18	S	19	0,2	4	● n″
24,2	30,9	18,6	65	12,8	I Q.	22	30	E	18	—	2	
25,2	29,9	20,5	60	12,2	I Q.	15	36	ENE	9	—	0	
24,7	29,9	19,7	69	9,3	I Q.	10	18	NE	4	0,4	5	● n″
21,1	26,0	16,5	69	10,7						57,0	4,4	
21,7	27,1	17,3	78	11,5	I Q.	19	36	NW	16	10,0	6	● n′ a p K p
23,4	28,8	17,8	58	6,8	I Q.	21	18	N	1	—	2	
24,9	29,6	18,6	62	7,3	I Q.	12	16	NNE	6	—	0	
26,3	30,8	20,6	63	8,6	W	11	16	N	6	—	2	
27,9	32,3	23,2	63	8,7	WSW	9	16	N	6	—	1	
28,1	33,1	23,3	64	6,6	NE	10	14	W	18	—	1	
27,2	30,8	23,3	61	18,2	E	11	38	E	14	—	0	
27,1	32,1	21,4	60	17,6	E	10	40	NNE	4	0,4	3	● n″.
28,5	33,3	23,3	59	11,4	I Q.	13	24	E	4	—	0	
28,1	34,4	23,3	65	9,0	E	6	20	SSW	18	—	3	
26,3	31,2	21,2	63	10,6						10,4	1,8	
28,3	32,3	24,2	62	18,5	E	11	40	ENE	10	—	0	
29,4	35,3	23,5	62	9,7	I Q.	13	22	N	6	—	1	
28,2	32,6	23,3	58	20,2	E	11	44	E	24	—	0	
28,3	33,5	24,1	51	18,8	E	17	46	E	1	—	1	
28,6	35,1	23,3	54	11,8	E	6	26	ENE	10	—	1	
28,9	36,0	22,3	56	9,8	NNE	8	22	E	24	—	2	
27,7	33,7	20,9	59	9,7	I Q.	14	24	E	1	—	0	
27,9	34,4	21,6	60	12,5	S	12	24	S	14	—	0	
25,9	29,4	22,4	60	18,8	NE	10	34	ENE	12	1,2	3	● p
26,6	32,9	23,4	63	17,4	E	10	36	E	6	1,0	3	● n″
24,4	33,3	18,1	70	18,2	N	11	50	E	19	2,8	4	● a p n″
27,7	33,5	22,5	60	15,0						5,0	1,4	
25,0	30,2	20,1	64	12,1						72,4	2,5	

Osservatorio di Belluno

Latitudine Nord 46° 9' — Longitudine Ovest da Roma 0° 14'
Altitudine dei termometri m. 404 s. l. m.

Giorno	Temperatura dell'aria in centigradi: Media	Massima	Minima	Umidità relativa media	Vento al suolo — Direzione prevalente	Altezza di precip. in mm.	Nebulosità	Fenomeni vari
1	20,1	24,2	16,2	85	W	8,2	10	● p
2	15,5	20,3	9,0	86	W	25,4	10	● n' a p
3	14,1	22,7	6,9	68	W	0,2	5	● n'
4	15,7	22,7	10,7	70	W	—	7	
5	16,2	23,0	9,2	69	W	1,8	3	● n"
6	19,1	25,2	14,2	71	W	0,2	5	● n"
7	21,3	28,2	16,2	73	W	1,2	7	● n"
8	22,2	30,2	14,2	69	W	—	0	
9	22,6	28,7	16,2	66	CALMA	—	0	
10	20,6	29,2	15,4	77	W	13,6	6	● p n"
Media o totale I decade	18,7	25,4	12,8	73		50,6	5,3	
11	17,4	23,7	14,7	77	W	11,8	10	● n' a p
12	20,3	27,7	14,2	63	W	—	1	
13	21,7	28,7	14,2	65	W	—	1	
14	23,6	30,2	17,2	64	W	—	2	
15	24,7	31,2	18,0	65	W	—	0	
16	27,5	34,1	20,2	70	W	—	1	
17	26,3	33,1	19,2	68	W	—	1	
18	26,4	33,1	19,2	73	W	0,4	2	● n'
19	26,2	34,1	18,2	69	CALMA	—	0	
20	28,4	34,6	22,0	69	W	—	0	
Media o totale II. decade	24,3	31,1	17,7	68		12,2	1,8	
21	27,7	35,1	21,2	67	W	—	1	
22	27,7	36,1	20,0	68	CALMA	—	0	
23	28,6	36,6	19,2	65	W	—	0	
24	27,7	35,6	19,2	62	CALMA	—	0	
25	27,5	35,1	20,0	64	CALMA	—	0	
26	28,0	35,5	19,2	60	W	—	3	
27	27,0	35,1	17,2	59	CALMA	—	1	
28	27,9	35,1	19,2	57	W	—	1	
29	26,7	34,1	19,0	74	CALMA	2,2	7	● p n"
30	25,0	31,4	17,2	77	CALMA	19,8	7	● p n"
31	22,4	32,2	16,2	72	CALMA	4,4	5	● n' n"
Media o totale III. decade	26,9	34,7	18,9	66		26,4	2,3	
Media o totale mensile	23,3	30,4	16,5	69		89,2	3,1	

Osservatorio di Lido (Venezia)

Latitudine Nord 45° 26' — Longitudine Ovest da Roma 0° 4'
Altitudine: barometro m. 4 s. l. m. - termometri m. 3 s. l. m.

Altezza barometr. ridotta 0° Media mm. 700 +	Temperatura dell'aria in centigradi: Media	Massima	Minima	Umidità relativa media	Vento al suolo: Velocità media km./ora	Vento preval. Direzione	Durata ore	Velocità massima km./ora	Direzione	Ora	Altezza di precip. in mm.	Nebulosità	Fenomeni vari
55,0	22,3	26,9	20,0	84	13,1	E	7	32	ESE	17	11,8	10	● p n"
52,6	19,7	25,2	14,2	76	25,1	ENE	13	50	ENE	20	8,6	9	● p K p ↿
56,6	18,5	22,2	13,8	74	13,5	SSE	13	24	SSE	18	0,2	4	● n'
57,6	19,3	23,9	16,0	76	8,8	NE	7	18	ESE	17	0,6	9	● n'
58,7	20,3	23,9	15,4	64	13,0	SSE	12	22	SSE	22	—	2	
58,8	22,4	25,9	17,7	70	10,9	ESE	12	22	ESE	14	—	0	
59,6	23,4	26,7	20,0	77	12,5	ORIEN.	17	20	ESE	20	—	3	
60,6	24,2	28,6	20,3	73	8,6	I Q.	12	14	S	18	—	2	
58,7	24,9	28,6	20,8	68	10,3	II Q.	13	20	NNE	3	—	1	
55,7	24,2	28,2	20,1	74	13,2	II Q.	9	36	WNW	24	5,4	3	● n' T n' ↿
57,4	21,9	26,0	17,8	74	12,9						26,6	4,3	
55,7	22,5	27,7	19,3	77	9,0	I Q.	14	32	WNW	16	0,8	9	● p T a
60,0	24,0	29,4	18,5	64	11,6	NNE	7	32	ESE	14	—	3	
61,9	25,2	29,9	20,0	67	6,1	II Q.	6	16	ESE	11	—	0	
61,5	26,1	30,2	21,2	67	7,3	S	7	12	SE	13	—	0	
61,9	26,8	30,2	22,7	71	10,1	SSE	9	20	ESE	11	—	0	
62,7	27,2	31,3	22,4	68	5,0	SE	8	10	SE	13	—	0	
62,1	27,3	33,2	23,4	70	15,0	NE	9	48	ESE	14	—	0	↿
60,9	26,4	31,8	22,8	68	12,5	NE	9	28	ESE	9	—	5	
60,9	25,9	30,3	22,2	77	11,3	SSE	10	16	SSE	17	—	0	
61,9	27,5	31,3	23,7	71	8,0	II Q.	14	14	SSE	19	—	0	
60,9	25,9	30,5	21,6	70	9,6						0,8	1,7	
64,7	28,1	32,6	23,3	70	10,4	NE	10	24	NE	12	—	0	
63,4	28,0	32,4	23,7	75	11,1	SSE	7	24	SSE	17	—	0	
60,6	28,4	32,7	23,2	65	11,0	NE	7	30	E	24	—	0	
61,8	28,1	33,4	23,6	58	14,1	NE	8	40	ENE	3	—	0	↿
63,2	26,8	31,3	22,9	69	10,2	II Q.	11	20	SE	12	—	0	
58,6	27,5	33,0	22,4	66	6,5	II Q.	9	18	SE	19	—	0	
58,4	27,2	30,9	22,0	74	11,2	II Q.	14	20	SSE	18	—	0	gocce n'
58,7	27,9	33,2	22,9	71	11,4	SE	8	24	NE	3	—	0	
59,4	28,3	34,0	22,9	68	12,0	WSW	8	30	ESE	20	—	0	
58,8	26,5	31,1	22,9	67	18,7	NE	12	28	SE	12	—	3	T n"
53,9	25,4	31,9	21,2	70	14,5	I Q.	15	34	ENE	21	5,8	7	● p ↿
60,1	27,5	32,4	22,8	68	11,9						5,8	0,9	
59,5	25,1	29,6	20,7	71	11,5						33,2	2,3	

Osservatorio di Padova (Via Sorio)

Latitudine Nord 45° 24' — Longitudine Ovest da Roma 0° 35'
Altitudine: barometro m. 17 s. l. m. - termometri m. 14,30 s. l. m.

Giorno	Altezza barometr. ridotta a° Media mm. 700 +	Temperatura dell'aria in centigradi: Media	Massima	Minima	Umidità relativa media	Vento al suolo: Velocità media km./ora	Vento preval.: Direzione	Durata ore	Velocità massima: km./ora	Direzione	Ore	Altezza di precip. in mm.	Nebulosità	Eliofania in ore	Fenomeni vari
1	»	22,6	27,5	19,1	85	13,8	NE	9	13	N	14	4,6	10	»	● a
2	»	19,5	26,0	13,3	78	»	»	»	»	»	»	5,8	8	»	● p K p
3	»	18,9	25,6	11,5	74	»	»	»	»	»	»	0,2	5	»	● n' K n' ⌒
4	»	19,0	24,1	15,1	79	»	»	»	»	»	»	—	8	»	gocce p
5	»	19,9	26,0	12,5	64	»	»	»	»	»	»	—	5	»	
6	»	22,2	27,9	15,2	68	»	»	»	»	»	»	—	4	»	△
7	»	23,8	30,7	17,3	72	»	»	»	»	»	»	—	6	»	
8	»	24,4	31,4	19,1	68	»	»	»	»	»	»	—	4	»	
9	»	25,9	32,1	20,7	63	»	»	»	»	»	»	—	4	»	
10	»	24,5	33,4	18,9	73	»	»	»	»	»	»	13,6	6	»	● p n' K n"
Media o totale I. decade	»	22,1	28,5	16,3	72	»						24,2	6,0	»	
11	»	22,0	28,7	18,9	77	»	»	»	»	»	»	—	8	»	
12	»	23,4	29,5	18,1	68	»	»	»	»	»	»	0,2	4	»	● a
13	»	25,4	31,4	18,0	67	»	»	»	»	»	»	—	1	»	△ ∞ n'
14	»	27,2	33,6	21,0	65	8,1	NNW	9	17	SSW	19	—	2	»	∞ n'
15	»	27,8	34,5	21,0	64	8,8	II Q.	13	17	SE	18	—	0	»	∞ a
16	»	27,2	34,1	20,2	65	5,8	II Q.	14	13	SE	17	—	2	»	
17	»	27,4	33,4	20,0	67	9,0	E	8	17	E	16	—	1	»	
18	»	26,8	32,6	21,2	65	9,2	I Q.	16	16	ESE	16	—	5	»	
19	»	27,6	34,7	20,0	64	8,9	I Q.	13	14	SE	19	—	0	»	△
20	»	28,1	34,7	20,8	66	6,3	II Q.	15	13	ESE	20	—	1	»	△
Media o totale II. decade	»	26,3	32,7	19,9	67	»						0,2	2,4	»	
21	»	28,8	35,1	21,0	65	9,3	I Q.	17	13	ENE	11	—	1	»	△
22	»	29,7	37,4	22,0	64	7,8	SSW	8	19	S	20	—	1	»	△
23	»	29,1	36,5	22,1	65	7,0	I Q.	19	15	E	1	—	1	»	△
24	»	28,5	32,7	23,7	55	9,9	NE	8	18	NE	4	—	1	»	gocce n'
25	»	27,3	34,1	19,3	62	7,6	I Q.	13	13	SE	19	—	2	»	△
26	»	27,8	35,2	20,0	58	5,7	S	6	20	SW	20	—	4	»	∞ n' △
27	»	27,3	36,1	19,1	64	6,1	MERID.	11	13	SSE	18	—	1	»	∞ n'
28	»	27,9	35,5	21,0	70	8,1	II Q.	13	17	SE	18	—	2	»	△
29	»	28,2	36,0	20,8	54	9,7	IV Q.	13	27	W	18	—	2	»	
30	»	26,3	32,8	20,0	56	9,1	NE	8	17	E	20	—	3	»	
31	»	25,5	34,5	19,3	63	8,8	I Q.	12	28	E	22	—	7	»	
Media o totale III decade	»	27,9	35,2	20,8	61	8,1						0,0	2,3	»	
Media o totale mensile	»	25,4	32,1	19,0	67	»						24,4	3,6	»	

LUGLIO 1945

Osservatorio al Venda

Latitudine Nord 45° 19' — Longitudine Ovest da Roma 0° 46'
Altitudine: barometro 579,31 s. l. m. - termometri 575 s. l. m.

Altezza barometr. ridotta a° Media mm.	Temperatura dell'aria in centigradi: Media	Massima	Minima	Umidità relativa media	Altezza di precip. in mm.	Nebulosità	Fenomeni vari
706,5	18,5	22,4	13,9	96	5,4	10	● p ≡ n' a K p
703,9	15,0	20,1	9,8	84	13,2	7	● p K p
707,0	15,2	19,9	10,8	74	—	5	
708,1	14,9	17,3	13,2	82	—	9	
709,2	17,0	21,3	13,4	53	—	2	
709,7	18,1	21,3	15,1	65	—	4	
710,9	20,8	25,6	16,0	63	—	4	
711,8	21,7	24,5	19,0	69	—	4	
710,3	21,6	24,5	19,0	66	—	4	
707,5	22,7	28,8	16,0	59	30,8	5	● p n" K p.
708,5	18,6	22,6	14,6	71	49,4	5,4	
707,4	20,5	24,1	16,6	68	4,2	6	● p
711,6	19,9	23,3	15,1	57	1,8	6	● n' a
713,5	23,1	25,4	20,3	56	—	2	
712,5	24,2	27,1	21,3	59	—	3	
713,9	25,4	28,8	22,6	53	—	1	
714,5	25,2	27,8	23,5	51	—	1	
714,0	24,6	26,9	22,6	62	—	2	
712,8	23,5	26,7	20,5	62	—	4	
712,9	24,5	28,3	21,3	60	—	1	
713,8	26,1	30,7	23,7	46	—	1	
712,7	23,7	26,9	20,8	57	6,0	2,7	
716,6	25,9	29,4	22,6	64	—	1	
715,6	28,3	32,8	24,3	53	—	0	
712,8	26,5	31,0	21,3	54	—	1	
713,5	24,0	26,7	19,2	46	4,8	1	● n'
712,5	25,7	28,8	23,3	40	—	1	
710,7	25,7	28,8	21,3	42	1,6	4	● n' K n"
710,5	26,5	30,7	22,8	42	—	0	
710,8	26,1	32,0	21,6	52	—	1	
711,8	26,5	30,8	22,2	50	—	1	
711,6	23,6	27,8	20,3	64	—	4	
706,0	23,9	31,0	18,1	54	—	7	
712,0	25,7	30,0	21,5	51	6,4	1,9	
711,1	22,7	26,5	19,0	60	61,8	3,0	

Osservatorio di Trento (Alle Laste)

Latitudine Nord 46° 4′ — Longitudine Ovest da Roma 1° 20′
Altitudine: barometro m. 312 s. l. m. - termometri m. 309 s. l. m.

Giorno	Altezza barometr. ridotta 0° Media mm. 700 +	Temperatura dell'aria in centigradi Media	Massima	Minima	Umidità relativa media (°)	Vento al suolo: Velocità media km./ora	Vento preval. Direzione	Durata ore	Velocità massima km./ora	Direzione	Ora	Altezza di precip. in mm.	Nebulosità	Fenomeni vari
1	28,9	20,7	24,5	17,5	67	7,0	II Q.	9	11	NNW	23	3,0	9	● a K a
2	26,9	17,0	23,8	13,2	82	7,8	NNW	11	20	S	12	27,6	7	● K p
3	29,9	16,9	25,2	10,5	55	4,7	IV Q.	14	9	NNW	19	—	4	
4	31,2	17,7	24,4	12,3	46	7,6	NW	7	19	NNW	19	—	5	
5	31,7	19,0	26,4	12,4	54	9,8	II Q.	11	19	S	14	—	4	
6	31,9	21,6	28,3	16,2	50	10,1	I Q.	11	17	S	16	—	6	
7	33,1	24,1	30,2	18,1	48	7,5	ENE	8	18	NW	15	—	3	
8	34,0	24,3	33,1	17,4	49	7,6	NE	6	18	S	17	4,0	4	● n′ K n″
9	32,3	25,0	31,8	20,1	51	7,6	S	8	18	S	15	—	4	
10	29,4	23,6	32,4	17,5	61	8,2	I Q.	10	14	S	15	0,8	6	● n′
Media o totale I. decade	30,9	21,0	28,0	15,5	56	7,8						38,4	5,2	
11	30,5	18,8	23,4	17,0	78	6,2	IV Q.	16	16	ESE	18	4,8	9	● K n′
12	34,4	23,0	30,3	16,9	44	8,9	NW	7	14	NW	16	—	3	
13	35,7	24,9	33,5	17,0	49	7,2	S	8	19	S	16	—	1	
14	35,0	27,0	35,7	19,3	47	7,8	S	7	20	S	18	—	1	
15	35,7	28,6	35,7	21,6	48	8,7	II Q.	10	19	S	14	—	3	
16	36,2	28,8	37,4	21,3	40	10,6	S	6	26	S	16	—	1	
17	36,0	27,8	37,3	20,6	44	9,3	II Q.	16	23	S	18	—	2	
18	34,7	26,1	36,6	21,1	55	9,0	NNW	6	22	SSE	17	—	5	gocce n′ K n″
19	34,6	27,4	35,7	20,5	50	8,4	S	8	24	S	17	—	4	
20	35,2	29,1	38,9	21,3	41	9,8	II Q.	20	23	S	17	—	1	
Media o totale II. decade	34,8	26,1	34,5	19,7	50	8,6						4,8	3,0	
21	38,5	29,3	38,3	22,0	44	8,5	S	8	22	S	17	—	5	
22	36,7	30,0	38,3	22,5	37	10,5	S	9	25	S	15	—	2	
23	34,8	28,5	37,6	21,1	36	6,2	NW	7	14	NW	16	—	2	
24	35,6	28,2	37,9	20,4	32	8,1	IV Q.	9	25	S	17	—	1	
25	34,3	28,4	37,5	23,3	42	6,3	IV Q.	13	15	S	13	—	7	gocce p
26	33,1	24,8	36,8	19,0	49	6,6	IV Q.	17	20	S	14	3,8	3	● p K p
27	32,0	26,3	36,8	17,5	38	7,7	S	7	20	S	17	—	1	
28	32,9	27,1	35,1	19,1	34	12,2	S	7	36	S	15	—	1	
29	33,7	27,5	36,7	19,2	38	7,6	ENE	6	16	ENE	22	—	2	
30	33,4	25,6	36,6	19,7	43	8,9	IV Q.	16	27	S	17	—	4	gocce p
31	27,7	24,4	33,9	17,2	41	10,3	NW	10	24	S	16	—	5	
Media o totale III. decade	33,9	27,3	36,9	20,1	39	8,4						3,8	3,0	
Media e totale mensile	33,2	24,8	33,1	18,4	48	8,3						47,0	3,7	

Osservatorio di Rovigo

Latitudine Nord 45° 5′ — Longitudine Ovest da Roma 0° 40′
Altitudine dei termometri m. 23 s. l. m.

Temperatura dell'aria in centigradi Media	Massima	Minima	Umidità relativa media	Vento al suolo: Velocità media km./ora	Vento preval. Direzione	Durata ore	Velocità massima km./ora	Direzione	Ora	Altezza di precip. in mm.	Nebulosità	Fenomeni vari
22,5	28,9	19,6	94	8,8	OCCID	7	17	N	14	1,4	10	● K a p n′
19,7	24,6	14,5	88	10,0	NNE	10	24	NNE	19	1,6	9	●
19,0	26,3	12,5	78	6,0	II Q.	24	12	E	23	0,4	*	● n′ a
19,2	24,4	15,8	85	6,3	IV Q.	15	17	WNW	15	5,4	*	● p
20,4	27,0	13,6	76	6,8	NNE	10	12	NE	19	0,2	*	● n″
22,4	28,8	15,6	81	7,0	NE	10	11	NE	6	—	0	
24,6	31,2	18,4	76	5,5	NNE	8	10	NE	1	—	0	
26,1	32,0	19,5	73	6,5	I Q.	19	9	NNE	3	—	0	
26,1	32,0	20,2	70	6,5	NNE	9	9	NNE	3	—	1	
26,2	33,6	20,6	72	6,9	NE	10	20	NNE	20	7,0	2	● n″
22,6	28,9	17,0	79	7,0						16,0	*	
23,7	28,1	20,0	82	5,2	NNE	7	16	SW	17	1,2	6	● K p
23,8	29,9	18,5	73	7,2	I Q.	18	12	NW	9	10,0	4	● K n′
26,9	32,0	20,6	66	3,5	III Q.	10	8	N	4	—	0	
28,2	33,7	23,4	66	4,3	S	7	8	SE	24	—	0	
28,6	34,8	22,6	68	6,2	SE	9	10	SSE	18	—	0	
28,1	34,4	22,4	69	7,1	E	8	12	E	18	—	0	
27,6	33,6	21,6	74	7,3	NE	7	14	NE	15	—	0	
27,3	32,6	22,5	70	9,4	I Q.	24	13	NNE	10	—	1	
28,1	34,5	22,2	69	6,9	II Q.	12	11	SSE	18	—	0	
28,8	35,2	22,4	69	6,9	ORIEN.	21	10	E	17	—	0	
27,1	32,9	21,6	71	6,4						11,2	1,1	
28,9	35,3	22,5	69	8,6	NNE	9	12	NNE	1	—	1	
30,0	36,3	24,6	67	8,9	SSE	8	11	SSE	18	—	0	
28,9	36,3	24,0	66	6,2	N	13	11	NE	21	—	0	
28,0	33,6	23,5	61	9,0	E	9	12	ENE	14	—	0	
28,2	34,4	22,5	65	7,3	NNE	8	11	NNE	7	—	0	
28,6	35,7	23,6	63	6,2	I Q.	15	13	SE	18	—	6	
28,7	35,6	21,6	63	3,6	NNW	7	7	ESE	20	—	0	
29,3	35,7	23,0	68	5,1	I Q.	14	14	SE	17	—	1	
28,9	34,4	23,6	61	8,1	W	13	16	W	17	—	1	
27,6	34,1	22,6	74	9,4	NNE	7	15	ENE	21	—	2	
26,7	32,7	21,6	72	10,4	NNE	9	26	ENE	23	—	4	
28,5	34,99	23,0	66	7,5						0,0	1,4	
26,1	32,2	20,5	72	7,0						27,2	1,9	

Bacino Principale	Bacino Secondario	Stazione	Quota sul livello del mare	1	2	3	4	5	6	7	8	9	10	Media I. decade	11	12	13	14	15	16	17	18	19	20	Media II. decade	21	22	23	24	25	26	27	28	29	30	31	Media III. decade	Media mensile
Pinca		Prevallo	577	25 12	21 12	16 5	20 7	18 7	22 8	21 12	21 16	22 15	27 12	21,3 10,6	27 14	25 12	27 14	26 13	29 14	30 13	31 16	28 17	27 18	31 14	28,1 14,5	32 16	32 16	31 17	29 18	29 16	31 14	33 13	31 14	32 13	31 14	30 12	31,0 14,8	26,8 13,3
Dal Quieto al Risano		Strugnano	2	27 18	27 15	21 12	23 13	21 13	23 13	25 15	27 17	30 18	29 18	25,3 15,2	28 18	27 18	30 18	29 17	28 18	30 19	30 21	30 20	30 21	31 21	29,3 19,1	32 21	32 22	32 21	31 20	32 20	32 21	32 20	32 21	32 22	31 21	32 20	31,8 20,8	28,8 18,4
Dal Risano all'Isonzo		Sesana	369	28 16	26 15	21 8	22 9	21 11	24 12	24 14	27 15	26 17	29 19	24,8 13,6	29 19	27 17	26 17	28 18	31 19	32 19	33 21	29 21	30 21	32 19	29,7 19,1	32 21	33 24	34 21	34 20	33 20	33 22	35 19	33 19	33 20	33 20	33 20	33,3 20,5	29,3 17,7
id.		Poggioreale del Carso (Villa Opicina)	320	21 14	22 11	23 8	26 10	24 14	21 12	23 13	25 15	26 18	28 17	23,9 13,2	27 19	25 17	25 18	27 19	29 20	30 18	32 20	28 21	29 20	30 18	28,2 19,0	31 22	32 22	32 22	32 21	31 21	32 20	31 22	30 19	32 22	32 20	39 19	31,4 20,9	27,8 17,7
id.		Servola	61	29 21	20 16	21 12	24 15	25 15	25 16	27 19	30 19	31 22	28 21	26,0 17,6	29 21	31 21	34 22	32 22	31 23	33 23	33 24	35 24	31 25	32 23	32,1 22,8	38 26	33 26	33 26	36 24	34 24	32 24	31 23	33 23	32 24	33 24	31 23	33,3 24,3	30,5 21,6
Isonzo		Na Logu	622	25 16	20 16	16 6	23 13	20 11	19 7	17 9	25 13	25 13	27 15	21,7 11,9	27 17	22 12	25 13	27 16	29 19	29 18	30 19	30 17	29 17	30 19	27,8 16,7	29 18	31 17	31 17	30 16	30 17	30 18	31 16	31 17	31 17	25 15	28 14	29,8 16,6	26,4 15,1
id.		Plezzo	450	20 12	18 14	20 7	18 9	21 8	22 12	24 13	26 13	28 14	29 15	22,6 11,7	23 18	25 13	28 14	30 16	30 19	31 18	30 19	29 17	31 17	31 18	28,8 16,9	30 18	33 18	30 17	31 18	30 18	32 18	32 17	32 18	26 17	29 16	30 16	30,5 17,4	27,3 15,3
id.	Torre	Vedronza	320	25 13	22 12	18 3	18 7	19 6	20 6	22 10	24 12	26 12	26 14	22,0 9,5	25 14	23 12	26 10	26 13	28 16	28 16	29 15	30 16	28 15	29 17	27,2 14,4	29 16	30 15	31 17	31 14	29 14	29 14	30 12	30 14	30 14	27 18	29 11	29,6 14,5	26,3 12,8
id.	Aborna	Montemaggiore	954	22 13	19 9	16 5	14 8	16 8	17 10	18 12	20 13	24 14	24 13	19,0 10,5	24 12	20 9	23 13	23 13	25 15	26 17	26 18	25 15	25 16	25 17	24,2 14,5	26 19	27 19	28 19	27 15	27 17	27 18	28 18	27 17	27 18	25 15	25 12	26,8 17,0	23,3 14,0
id.	Natisone	Cividale	138	28 16	24 14	21 8	20 10	20 9	22 13	25 14	27 15	29 16	28 16	24,4 13,1	28 17	27 13	28 15	29 17	30 19	31 19	32 20	30 20	31 20	31 19	29,7 17,9	33 21	31 20	34 20	32 21	33 20	33 19	34 17	34 18	33 18	28 20	31 16	32,4 19,1	28,8 16,7
Drava	Sesto	Sesto	1310	19 5	16 1	11 -1	11 0	10 -2	15 4	15 6	20 4	20 5	22 7	15,9 2,9	23 6	19 5	18 3	23 7	17 12	24 10	25 6	22 8	22 6	23 11	21,6 7,4	23 11	22 10	25 6	22 5	23 9	24 6	22 5	22 6	21 5	22 5	22 5	22,5 6,6	20,0 5,6
id.	Slizza	Tarvisio	751	21 14	18 13	16 5	16 9	16 4	20 11	18 10	20 11	20 12	21 12	18,6 10,1	27 15	18 12	21 10	22 13	27 16	23 16	24 15	20 16	22 15	27 15	23,1 14,3	22 19	26 15	28 15	28 15	23 15	27 13	27 14	29 14	28 12	23 13	18 11	25,4 14,2	22,4 12,9
Tagliamento		Forni di Sopra	907	23 9	21 10	13 4	18 5	22 6	18 6	21 11	22 10	24 11	26 12	20,8 8,4	25 12	19 10	29 11	30 11	30 13	31 15	31 13	28 14	26 14	27 15	27,6 12,8	27 16	26 16	28 15	32 13	28 13	27 14	31 13	29 13	29 14	27 13	26 12	28,2 13,8	25,5 11,7
id.	Lumiei	Sauris	1300	19 9	18 9	12 2	16 6	15 8	15 7	16 7	20 8	21 9	21 9	17,9 7,4	22 10	18 9	20 10	21 10	22 12	22 11	23 11	23 11	23 12	23 13	21,7 10,9	23 13	24 13	24 13	25 14	25 14	25 13	25 14	25 14	25 13	24 13	22 12	24,3 13,4	21,1 10,6
id.	Degano	Collina	1189	18 11	16 10	13 5	16 6	17 6	16 6	14 10	19 10	22 12	22 12	17,3 8,8	22 12	19 11	22 12	24 12	25 15	24 18	25 14	25 12	28 15	24 17	23,8 13,8	25 17	25 16	25 15	27 15	25 17	24 17	24 14	24 14	24 16	22 13	22 13	24,3 15,2	21,8 12,6
id.	Id.	Forni Avoltri	888	20 10	18 9	14 6	15 6	16 4	17 7	17 10	22 8	22 10	23 12	18,4 8,2	22 12	20 10	23 10	24 10	25 15	26 16	25 12	26 12	25 14	25 15	24,1 12,6	26 14	25 15	27 13	26 12	27 16	26 14	26 14	25 13	25 14	22 13	24 11	25,4 13,6	22,6 11,5
id.	Bût	Timáu	821	25 14	23 13	16 5	19 8	20 6	21 12	19 13	21 12	26 13	27 14	19,7 11,0	28 14	22 14	25 13	27 13	29 16	28 18	30 16	29 16	30 16	28 17	27,6 15,3	30 19	29 17	30 15	29 16	30 15	29 16	30 14	29 15	29 16	27 16	28 14	29,1 15,7	25,5 14,0
id.	Chiarsò	Paularo	690	25 16	22 13	16 6	18 8	18 7	19 9	20 12	23 12	26 13	26 16	21,0 11,2	25 16	22 14	25 12	26 15	28 17	27 18	29 15	30 16	28 18	28 19	26,8 16,0	30 20	30 18	30 15	30 16	29 16	30 16	31 15	30 17	29 16	27 15	28 14	29,5 16,2	25,8 14,5
id.	Bût	Tolmezzo	323	27 15	24 15	18 7	20 8	20 9	22 10	23 14	26 14	29 15	27 16	22,8 12,3	27 16	21 14	28 14	28 15	29 19	30 19	30 18	32 16	28 17	30 20	28,3 16,8	31 21	31 19	31 18	33 17	31 18	32 18	32 17	31 18	31 18	30 16	30 16	31,2 17,8	27,4 15,6
id.	Raccolana	Saletto di Raccolana	517	27 15	23 14	23 14	25 15	24 15	23 14	23 14	26 13	28 12	29 16	25,3 14,2	28 16	27 15	28 14	30 15	31 18	30 17	31 17	32 16	31 17	30 17	29,8 16,2	31 18	32 17	32 16	31 16	31 16	31 16	31 15	31 16	31 16	29 15	29 13	30,8 15,8	28,6 15,4
id.	Resia	Ossacco	490	23 16	22 14	20 16	19 10	16 7	17 10	26 14	29 14	29 15	30 14	23,1 13,0	30 17	23 13	29 14	31 16	29 18	31 18	32 17	32 19	31 19	27 19	29,5 17,0	29 20	32 17	33 17	29 18	28 17	28 17	28 17	32 18	27 18	26 17	26 16	28,9 17,5	27,2 15,8
id.		Gemona	307	29 20	25 16	20 10	22 16	23 13	24 16	25 18	28 18	29 19	30 20	25,5 16,6	30 19	24 19	30 18	31 21	32 23	33 23	33 23	34 19	32 22	33 23	31,2 21,0	32 22	33 23	35 21	34 21	34 22	34 23	35 24	34 23	35 23	31 21	32 20	33,6 22,1	30,1 19,9
Pianura fra Isonzo-Tagliamento	Isonzo-Cormor	Bonifica della Vittoria (Idrovora)	1	32 20	27 17	23 9	24 12	26 14	26 17	30 19	32 20	33 20	31 18	28,4 16,7	39 20	26 19	28 19	36 20	34 21	37 20	36 23	34 25	38 22	35 21	34,3 21,0	37 25	41 22	35 23	40 23	40 23	37 20	35 18	38 20	35 23	37 24	34 20	37,2 21,9	33,3 19,9
id.	Cormor-Tagliamento	Moruzzo	164	25 15	25 13	18 9	15 9	18 10	20 12	24 14	27 15	28 15	28 17	22,8 12,9	27 17	25 14	27 17	28 18	30 19	29 21	30 21	30 22	31 19	30 19	28,7 18,7	31 20	32 21	32 20	32 19	32 20	32 20	32 19	31 20	31 21	29 19	30 17	31,3 19,7	27,6 17,1
Pianura fra Tagliamento-Livenza		Portogruaro	6	29 18	27 17	23 9	23 10	22 13	24 14	26 16	30 17	31 17	31 19	26,6 15,0	30 19	28 17	29 17	31 18	32 21	32 21	33 22	32 21	33 20	33 20	31,3 19,6	34 22	34 22	34 21	35 20	34 20	33 20	35 20	33 19	33 20	33 21	33 19	33,6 20,4	30,5 18,3

Temperatura massima e minima giornaliera

Bacino Principale	Bacino Secondario	Stazione	Quota sul mare metri	1	2	3	4	5	6	7	8	9	10	Media I. decade	11	12	13	14	15	16	17	18	19	20	Media II. decade	21	22	23	24	25	26	27	28	29	30	31	Media III. decade	Media mensile
Livenza	Meduna	Tramonti di Sopra	411	26 13	19 6	18 6	20 8	21 10	22 8	24 10	24 12	28 14	29 15	23,1 10,2	28 15	27 12	27 13	28 13	30 16	30 19	31 19	31 17	29 16	30 17	29,1 15,9	32 18	32 17	32 18	33 16	31 16	32 16	33 15	31 16	32 16	30 15	30 13	31,7 16,0	28,0 14,0
id.	id.	Maniago	283	24 10	26 15	25 12	25 10	20 7	20 11	24 10	25 10	28 15	31 14	24,8 11,4	28 16	32 16	33 14	32 15	31 16	32 16	32 16	32 18	32 14	32 14	31,6 15,5	31 14	31 16	32 18	31 16	32 17	31 16	32 16	31 18	31 18	32 17	31 13	31,4 16,3	29,3 14,4
id.	Cellina	Cimolais	652	23 14	23 14	24 9	22 10	22 9	22 12	23 14	27 13	27 14	29 17	24,2 12,6	25 13	27 14	29 16	29 17	31 17	30 20	32 18	30 16	31 20	31 18	29,5 16,9	31 18	31 19	32 18	33 19	32 18	32 18	33 18	32 18	32 18	30 16	31 14	31,8 17,7	28,5 15,7
id.	id.	Claut	600	23 15	21 15	21 7	18 10	20 9	21 9	23 9	27 11	28 14	29 13	23,1 11,2	30 14	23 15	28 13	29 14	31 16	31 21	31 17	31 17	32 17	32 19	29,8 16,3	33 20	34 19	33 19	33 18	33 17	33 17	33 16	33 18	30 17	31 17	31 14	32,5 17,5	28,5 15,0
Piave		Sappada	1217	20 6	18 6	16 6	17 5	18 4	19 4	20 3	21 5	21 8	23 11	19,3 5,8	23 11	19 9	20 8	21 5	24 3	25 15	25 12	23 12	24 13	24 16	22,8 10,4	25 16	25 13	26 14	26 15	25 13	24 11	25 10	24 12	24 10	23 9	23 9	24,5 12,0	22,2 9,4
id.		S. Stefano di Cadore	903	24 7	22 12	15 3	18 6	16 5	23 9	21 11	26 10	25 11	28 15	21,8 8,9	28 14	22 12	24 10	27 13	29 16	30 19	30 12	28 14	30 14	29 18	27,7 14,4	28 19	28 15	33 13	31 10	31 14	30 14	31 12	30 13	30 12	27 10	28 10	29,7 12,9	26,4 12,1
id.	Padola	Passo Montecroce (Casa Cantoniera)	1400	20 6	17 8	12 3	14 4	15 2	17 3	17 10	22 9	23 10	23 12	18,0 6,7	20 10	17 12	20 9	23 11	25 9	24 17	25 10	25 12	26 14	25 10	23,0 11,4	24 14	24 14	26 12	25 12	24 12	25 12	23 11	23 12	22 12	23 10	23 11	23,8 12,0	21,6 10,0
id.	Anziei	Misurina	1760	» »	» »	» »	» »	» »	» »	» »	» »	» »	» »	» »	» »	» »	» »	» »	» »	» »	» »	» »	» »	» »	» »	» »	» »	» »	» »	» »	» »	» »	» »	» »	» »	» »	» »	» »
id.	id.	Auronzo	864	23 13	22 12	15 4	18 7	18 5	19 10	21 10	24 10	25 11	25 14	21,0 9,6	24 12	25 11	23 10	27 14	27 15	27 17	29 14	28 14	27 13	27 17	26,4 13,7	28 17	28 14	29 14	32 12	28 12	28 12	30 11	28 14	29 14	26 11	27 12	28,4 13,0	25,3 12,1
id.	Costeana	Passo Falzarego	1985	16 7	13 8	10 1	7 3	8 2	11 5	12 7	17 7	11 8	18 9	12,3 5,7	12 9	11 7	15 8	19 10	20 11	20 13	19 11	18 10	18 10	20 12	17,2 10,1	19 12	19 17	21 14	20 11	21 12	19 11	19 10	20 10	19 11	19 11	20 10	19,6 11,7	16,4 9,2
id.	Felizzon	Podestagno	1506	21 7	20 7	16 4	15 5	16 4	18 3	20 3	21 4	23 6	22 7	19,2 5,5	19 9	18 8	21 8	25 9	25 12	24 11	24 12	25 11	24 10	25 11	23,0 10,1	25 13	24 13	26 11	25 11	24 10	23 9	24 9	24 10	25 9	24 8	25 8	24,4 10,1	22,2 8,6
id.	Boite	Cortina d'Ampezzo (Grava)	1275	20 10	19 9	13 2	16 5	15 1	17 4	17 7	22 7	23 12	24 12	18,6 6,9	22 9	18 10	22 8	24 12	25 12	26 14	26 12	25 12	25 9	26 12	23,9 11,0	25 13	26 23	27 12	27 13	28 12	25 11	24 10	24 12	24 11	26 9	26 9	25,6 11,2	22,7 9,7
id.		Perarolo di Cadore	532	25 13	24 13	18 6	20 7	19 7	19 8	22 13	25 13	26 12	26 15	22,4 10,7	26 13	24 12	25 11	25 12	26 13	28 15	29 15	29 15	28 15	29 16	26,9 13,8	31 18	30 17	30 15	31 13	31 14	30 14	32 13	31 14	31 15	30 14	29 11	30,5 14,3	26,6 12,9
id.		Tai di Cadore	860	21 13	16 6	16 9	18 9	19 13	19 14	23 13	24 14	28 16	24 13	20,8 12,0	20 11	24 12	24 16	25 16	26 19	28 14	27 15	26 16	27 18	28 17	25,5 15,4	27 16	28 14	30 14	28 16	28 14	28 12	28 16	28 15	26 14	28 12	29 12	28,0 14,1	24,8 13,8
id.	Maè	Maresson di Zoldo	1338	20 9	17 8	14 2	15 6	18 5	20 6	22 8	23 7	23 9	23 9	19,5 6,9	25 9	23 8	22 8	24 10	26 11	26 13	25 12	26 11	26 11	26 12	24,9 10,5	26 14	26 12	26 12	27 12	26 12	26 11	23 10	24 10	25 11	25 10	25 7	25,3 11,0	23,2 9,5
id.	id.	Forno di Zoldo	848	21 10	23 11	16 4	19 7	22 10	22 11	24 10	23 14	25 15	25 15	22,0 10,7	22 12	24 14	24 14	26 15	25 14	25 14	26 13	24 12	26 14	26 15	24,8 13,7	28 16	28 16	27 16	30 14	29 16	30 16	29 16	28 15	26 15	28 16	30 15	28,4 15,5	25,1 13,3
id.	Desedan	Fortogna (Centrale)	448	26 17	22 16	19 7	21 10	20 9	21 14	24 16	25 15	27 16	27 19	23,2 13,9	27 16	25 16	26 15	27 18	28 18	29 21	30 19	30 18	29 19	30 19	28,1 17,9	31 20	31 20	32 20	32 20	32 22	32 21	32 22	32 21	32 21	30 21	30 15	31,4 20,2	27,6 17,3
id.	Cordevole	Arabba	1612	20 9	17 8	13 2	12 4	12 2	17 5	17 8	20 8	21 8	23 11	17,2 6,8	21 9	19 8	20 8	23 12	25 12	24 11	24 10	23 10	23 11	25 13	22,7 10,4	23 14	23 13	26 12	25 10	25 11	22 11	21 9	22 12	22 11	23 10	21 10	23,0 11,1	21,0 9,4
id.	Andraz	Andraz (Cernadoi)	1520	20 9	17 12	14 2	13 4	13 1	16 3	17 5	20 7	23 8	19 12	17,2 6,3	16 9	15 7	16 8	23 9	24 11	24 14	23 11	22 11	23 12	25 10	22,1 10,2	23 13	26 13	26 12	25 11	26 11	22 10	22 9	23 9	27 11	25 11	21 10	24,1 11,0	21,1 9,2
id.	Cordevole	Caprile	1023	25 11	20 11	16 3	18 7	17 4	20 8	22 10	25 8	25 10	27 14	21,5 8,6	23 12	21 10	25 10	27 13	28 13	28 17	30 14	29 14	30 13	30 17	27,1 14,3	31 16	30 14	31 14	31 11	32 14	26 12	27 11	27 13	29 12	26 9	29 9	29,0 12,3	25,9 11,7
id.	Biois	Falcade	1252	» »	» »	» »	» »	» »	» »	» »	» »	» »	» »	» »	» »	» »	» »	» »	» »	» »	» »	» »	» »	» »	» »	» »	» »	» »	» »	» »	» »	» »	» »	» »	» »	» »	» »	» »
id.	Cordevole	Agordo	611	» »	» »	» »	» »	» »	» »	» »	» »	» »	» »	» »	» »	» »	» »	» »	» »	» »	» »	» »	» »	» »	» »	» »	» »	» »	» »	» »	» »	» »	» »	» »	» »	» »	» »	» »
id.	Mis	Gosaldo	1141	19 11	18 10	15 3	15 6	14 5	15 9	15 10	20 9	20 13	21 10	16,2 8,6	22 9	20 10	21 12	24 14	24 13	23 12	23 12	23 13	24 14	24 14	22,8 12,9	25 14	24 14	25 15	25 13	24 14	24 13	25 14	24 13	25 14	25 14	23 12	24,4 13,6	21,1 11,5
id.	Porcilia	Passo di Croce d'Aune	1045	19 13	19 14	17 6	15 5	15 8	15 10	18 12	19 13	21 13	21 16	17,9 11,0	21 12	19 11	21 13	21 17	22 17	23 18	23 17	24 18	23 17	23 17	22,0 15,7	25 18	26 18	27 18	27 17	25 18	25 18	26 16	25 17	27 18	27 16	25 10	25,8 16,7	21,9 14,5
id.	Stizzon	Seren del Grappa	387	27 16	20 17	20 7	21 10	22 9	23 12	24 15	27 17	28 17	28 18	24,0 13,8	29 15	22 16	22 15	28 17	30 18	30 18	32 18	31 18	30 17	30 19	28,4 17,1	32 21	32 20	33 19	32 18	32 19	32 18	32 16	32 18	32 18	31 17	30 13	31,8 17,9	28,1 16,3

Bacino Principale	Bacino Secondario	Stazione	Quota sopra il livello del mare	1	2	3	4	5	6	7	8	9	10	Media I. decade	11	12	13	14	15	16	17	18	19	20	Media II. decade	21	22	23	24	25	26	27	28	29	30	31	Media III. decade	Media mensile
(segue) Piave	Onigo	Possagno	328	25 16	22 16	21 10	21 13	19 13	21 14	24 16	26 18	27 20	27 16	23,5 15,2	27 17	25 18	26 18	27 20	28 20	29 23	31 22	30 21	30 20	31 22	28,4 20,1	32 23	32 23	33 21	33 21	30 21	31 22	32 20	31 21	32 21	30 20	30 18	31,5 21,0	27,7 18,8
id.	Soligo	Cison di Valmarino	261	27 16	26 16	24 15	23 14	20 13	24 16	25 15	26 16	29 18	29 19	25,3 15,8	28 18	25 16	27 17	29 18	31 21	31 20	31 20	31 21	30 20	31 21	29,4 19,2	34 21	34 20	34 21	34 21	34 21	32 20	33 18	33 21	33 20	32 19	31 18	33,0 20,0	29,2 18,5
Brenta		Vetriolo	1500	» »	» »	» »	» »	» »	» »	» »	» »	» »	» »	» »	» »	» »	» »	» »	» »	» »	» »	» »	» »	» »	» »	» »	» »	» »	» »	» »	» »	» »	» »	» »	» »	» »	» »	» »
id.		Levico	520	29 15	29 16	22 7	25 8	25 9	26 10	27 12	28 13	29 13	27 10	26,7 11,3	25 9	27 14	29 15	31 15	32 16	33 17	33 18	34 19	33 19	33 19	31,0 16,1	33 20	34 20	36 20	36 20	35 20	34 18	33 16	33 18	33 18	35 18	30 16	33,8 18,5	30,5 15,3
id.	Maso	Pontarso	888	18 14	19 12	17 12	21 14	22 13	26 14	25 14	28 15	26 14	25 9	22,7 13,1	28 12	26 12	30 15	30 14	31 17	30 16	30 16	28 15	31 17	31 16	29,5 15,0	33 18	30 15	31 16	29 14	30 16	30 15	32 16	30 15	29 15	31 17	30 16	30,5 15,7	27,6 14,6
id.	Centa	Centa	885	24 14	19 12	20 6	20 7	16 8	20 10	19 11	23 11	24 13	24 14	20,9 10,6	25 12	20 12	23 12	25 14	26 15	27 17	27 16	28 17	27 16	27 16	25,5 14,7	26 17	28 19	29 19	29 19	29 19	28 18	27 15	26 15	27 16	27 19	26 16	27,5 17,5	24,6 14,3
id.	Cismon	S. Martino di Castrozza	1444	» »	» »	» »	» »	» »	» »	» »	» »	» »	» »	» »	» »	» »	» »	» »	» »	» »	» »	» »	» »	» »	» »	» »	» »	» »	» »	» »	» »	» »	» »	» »	» »	» »	» »	» »
id.	Valstagna	Gallio	1090	22 10	19 11	16 8	18 6	16 5	16 9	18 11	21 10	22 14	22 12	19,0 9,6	23 11	21 11	22 12	22 12	24 14	25 14	24 15	25 16	25 13	24 14	23,5 13,2	26 15	26 15	28 14	27 15	26 15	26 14	26 12	26 14	27 14	28 13	26 13	26,5 14,0	23,0 12,3
id.	id.	Foza	1083	20 12	18 10	20 5	15 9	13 8	12 10	17 12	20 10	21 13	22 11	17,8 10,0	20 12	19 12	19 14	22 16	23 17	24 17	24 17	24 16	24 17	24 17	22,3 15,5	25 17	26 17	25 18	26 17	26 16	25 16	25 16	25 22	25 18	24 17	25 16	25,1 18,1	21,7 14,5
Pianura fra Piave e Brenta	Sile Brenta	Cavallino (Cà Ballarin)	1	29 21	27 10	25 12	25 13	23 16	24 15	26 17	28 21	30 22	30 20	26,7 17,7	30 20	27 20	30 20	33 22	33 23	32 22	34 23	32 22	32 22	32 24	31,5 21,8	33 23	34 24	35 23	34 24	34 24	33 20	34 22	32 22	33 22	34 24	33 23	33,5 22,8	30,6 20,8
id.	id.	Castelfranco Veneto	44	31 19	26 17	27 10	25 12	25 12	27 15	30 18	31 19	32 19	32 19	28,6 16,0	33 18	29 18	32 17	32 20	34 21	35 20	36 20	36 21	35 20	36 20	33,8 19,5	37 21	38 22	39 22	39 22	37 20	37 20	38 18	37 21	38 20	38 20	36 18	37,6 20,3	33,3 18,6
id.	id.	Mogliano Veneto	8	31 19	27 18	25 10	23 13	24 12	26 15	28 17	29 19	32 19	32 19	27,7 16,1	32 19	30 17	31 17	32 20	33 21	34 20	35 21	35 21	35 20	35 21	33,2 19,7	35 21	36 21	37 21	36 21	37 23	37 20	36 19	37 18	35 21	37 21	35 19	36,1 20,4	32,3 18,7
id.	id.	Mestre (Zelo)	4	32 19	27 17	25 9	24 12	23 11	26 14	27 16	29 17	30 16	33 17	27,6 14,8	32 18	30 16	30 16	31 17	33 19	34 19	35 19	35 20	35 20	35 20	33,0 18,4	36 20	37 21	37 21	37 21	36 20	35 18	37 16	37 16	36 19	35 21	34 19	36,0 19,2	32,2 17,5
Bacchiglione	Astico	Lavarone	1171	21 10	17 10	15 3	17 6	17 5	17 10	20 10	22 10	21 11	21 13	18,8 8,8	22 11	16 11	20 10	22 12	24 14	24 14	25 14	25 14	25 14	24 14	22,7 12,8	25 14	24 15	27 14	27 14	26 14	25 13	25 12	25 13	25 13	26 13	26 12	25,5 13,3	22,3 11,6
id.	Ghelpach	Asiago	999	22 8	20 5	16 2	18 3	18 2	17 7	20 10	23 9	22 13	24 11	20,0 7,0	25 9	21 9	22 6	24 10	26 12	25 12	26 12	27 11	26 12	26 12	24,8 10,7	27 12	27 13	29 11	30 12	27 13	28 11	28 8	27 11	27 10	28 10	27 10	27,7 11,0	24,2 9,6
id.	Astico	Cogollo del Cengio (Centrale Zanini)	250	27 18	22 17	21 11	18 14	23 12	23 15	25 18	27 19	28 20	29 19	24,3 16,3	29 18	25 16	27 19	28 18	30 20	31 21	32 21	31 20	31 27	31 21	29,5 20,1	33 23	33 23	34 20	34 20	33 21	33 22	34 20	32 19	34 20	33 20	32 18	33,1 20,5	29,0 19,0
id.	Leogra-Timonchio	Valli del Pasubio	350	27 16	22 16	22 9	21 12	22 11	25 10	25 16	27 17	28 18	29 17	24,8 14,2	28 16	24 14	29 16	29 17	31 19	32 20	33 19	31 20	30 19	32 20	29,9 18,0	35 20	35 20	37 20	34 20	33 18	34 19	34 16	34 19	34 19	36 18	33 18	34,4 18,8	29,7 17,0
id.	Lavarda	Crosara	417	24 17	22 17	21 10	21 11	19 13	21 12	23 14	25 17	26 18	26 19	22,8 13,8	27 17	24 17	26 17	27 18	28 20	30 21	30 21	29 21	29 21	29 21	27,9 19,4	31 22	31 22	32 22	32 22	30 22	31 22	31 21	31 20	31 21	30 21	29 21	30,8 21,4	27,2 18,2
id.	Leogra-Timonchio	Thiene	147	26 19	24 18	24 10	23 15	22 13	23 15	25 15	25 18	28 21	28 20	24,8 16,4	30 19	26 11	27 18	27 19	30 20	32 20	32 20	32 21	31 22	31 23	29,8 19,3	33 22	33 22	36 22	34 22	33 23	34 22	34 23	34 20	31 22	30 20	34 12	33,3 20,9	29,3 18,9
id.		Quintarello	32	» »	» »	» »	» »	» »	» »	» »	» »	» »	» »	» »	» »	» »	» »	» »	» »	» »	» »	» »	» »	» »	» »	» »	» »	» »	» »	» »	» »	» »	» »	» »	» »	» »	» »	» »
Agno		Recoaro	445	27 »	21 »	21 »	22 »	23 »	23 »	23 »	25 »	25 »	24 »	23,7 »	27 »	28 »	29 »	30 »	30 »	30 »	30 »	30 »	29 »	31 »	29,4 »	31 »	32 »	34 »	33 »	31 »	31 »	31 »	32 »	32 »	31 »	33 »	32,0 »	28,5 »
Alto Adige		Resia	1464	19 5	16 4	16 4	15 3	14 1	19 2	20 5	22 6	23 8	25 10	18,9 4,8	20 8	20 8	23 9	24 10	26 12	25 11	26 11	25 11	26 16	26 14	24,1 11,0	25 13	26 14	29 14	26 13	27 11	27 13	23 11	24 10	22 8	24 8	25 9	25,3 11,3	22,8 9,0
id.	Slingia	Slingia	1370	» »	» »	» »	» »	» »	» »	» »	» »	» »	» »	» »	» »	» »	» »	» »	» »	» »	» »	» »	» »	» »	» »	» »	» »	» »	» »	» »	» »	» »	» »	» »	» »	» »	» »	» »
id.	Rom	Tubre	1270	22 9	22 7	18 7	16 7	15 5	22 6	22 7	25 13	23 9	22 11	20,7 8,1	20 10	22 9	24 10	25 14	25 14	25 14	27 14	25 13	25 15	26 14	24,4 12,7	27 15	26 13	28 14	25 12	27 12	25 6	24 11	26 16	25 10	25 11	26 11	25,8 11,9	23,6 10,9
id.	id.	Silandro	706	26 13	25 12	20 11	20 11	20 8	23 10	25 12	26 18	30 18	28 18	24,3 13,1	25 15	21 13	28 12	29 12	30 16	30 19	31 18	31 16	29 17	29 18	28,3 15,6	31 18	31 18	32 18	31 17	32 17	30 14	26 14	28 13	28 14	30 16	27 13	29,6 15,6	27,4 14,8

Bacino Principale	Bacino Secondario	Stazione	Quota sul mare metri	1	2	3	4	5	6	7	8	9	10	Media I. decade	11	12	13	14	15	16	17	18	19	20	Media II. decade	21	22	23	24	25	26	27	28	29	30	31	Media III. decade	Media mensile
Alto Adige	Passirio	Tolle di Sopra	1400	16 14	14 12	12 9	13 9	18 7	20 11	23 13	24 14	24 15	20 16	18,4 12,0	20 13	22 12	25 15	27 15	26 17	24 18	24 15	23 15	25 17	26 18	24,2 15,5	24 17	21 19	27 17	22 16	24 18	22 15	23 16	23 17	23 14	23 15	23 16	23,2 16,4	21,9 14,6
id.	id.	Plata	1147	25 15	22 10	19 8	17 10	19 8	21 7	21 13	25 14	27 13	25 16	22,1 11,4	27 13	21 12	25 12	26 13	29 18	28 19	29 15	28 15	29 15	28 18	27,0 14,9	29 17	30 19	29 17	29 16	30 18	29 15	28 14	28 14	27 15	28 16	27 15	28,5 16,0	25,9 14,1
id.	Isarco	Terme Brennero	1309	22 8	19 5	17 4	18 5	19 2	17 3	20 8	21 6	23 7	20 8	19,6 5,6	20 7	19 7	19 8	19 10	20 11	25 12	20 12	22 13	24 11	26 15	21,4 10,6	26 15	27 15	27 13	23 10	25 11	24 9	25 9	23 8	24 10	20 10	25 11	24,5 11,0	21,8 9,1
id.	Fleres	Fleres	1246	23 7	20 6	15 5	14 5	12 2	19 5	22 8	22 10	22 7	27 9	19,6 6,4	23 10	16 8	21 7	26 8	28 12	29 14	29 10	25 11	25 12	25 12	24,7 10,4	25 12	30 14	29 12	25 10	28 11	28 8	26 9	25 9	24 8	25 8	25 9	26,4 10,0	23,6 8,9
id	Isarco	Vipiteno	945	26 9	23 7	23 8	16 6	16 3	22 5	24 8	24 10	26 8	28 8	22,8 7,2	26 12	17 8	20 7	26 12	28 13	29 16	30 15	26 12	28 13	29 14	25,9 12,2	26 14	30 15	31 13	26 9	29 13	30 10	28 8	28 8	26 9	24 8	26 8	27,6 10,5	25,4 10,0
id.	id.	Ridanna	1350	24 7	23 6	19 5	13 5	12 3	18 5	19 9	20 10	21 8	23 10	19,2 6,8	22 11	17 8	19 8	23 10	24 14	25 15	26 11	23 11	24 14	25 15	22,8 11,7	25 15	25 15	26 13	23 10	26 13	25 10	25 10	24 11	23 9	23 9	22 10	24,3 11,4	22,1 10,0
id.	S. Silvestro	Dobbiaco	1250	24 8	15 9	14 2	15 6	22 4	20 6	23 8	25 9	26 8	27 10	21,1 7,0	22 10	19 9	27 6	23 5	28 14	30 9	29 9	27 12	26 9	25 10	25,6 9,3	27 13	29 12	30 13	26 6	30 15	25 11	26 7	23 11	26 10	25 7	26 8	26,6 10,3	24,4 8,9
id.	Braies	S. Vito in Braies	1351	» »	» »	» »	» »	» »	» »	» »	» »	» »	» »	» »	» »	» »	» »	» »	» »	» »	» »	» »	» »	» »	» »	» »	» »	» »	» »	» »	» »	» »	» »	» »	» »	» »	» »	» »
id.	Anterselva	Anterselva	1236	23 9	21 10	17 5	15 6	13 3	19 6	20 10	23 11	23 11	26 11	20,0 8,2	25 11	20 10	22 8	26 10	27 13	28 16	28 11	26 13	26 12	28 14	25,6 11,8	27 16	27 15	29 13	25 11	27 11	26 12	24 10	26 11	25 11	25 8	26 9	26,1 11,5	23,9 10,5
id.	id.	Rasun di Sotto	1030	25 7	16 5	15 3	16 5	15 2	20 5	23 7	25 8	26 8	28 10	20,9 6,0	24 10	20 10	17 10	28 9	30 15	30 15	26 11	27 12	28 14	30 15	27,0 12,1	28 17	31 13	30 12	28 9	29 11	28 12	23 13	27 10	26 10	25 8	27 8	27,5 11,2	25,1 9,8
id.	Aurino	Lappago	1435	22 10	20 9	14 8	14 6	11 6	18 7	21 9	21 9	23 9	25 11	18,9 8,4	24 10	24 10	23 10	25 11	25 13	27 12	25 11	25 12	25 12	26 13	24,9 11,4	27 13	28 13	26 13	26 12	25 11	25 11	23 11	24 12	24 12	24 11	23 10	25,0 11,7	22,9 10,5
id.	Riva	Riva di Tures	1600	19 9	16 7	15 3	9 3	8 2	15 4	17 7	19 8	18 8	21 9	15,7 6,0	15 7	16 7	17 7	22 10	24 13	24 13	23 12	22 10	22 12	24 15	20,9 10,6	25 13	25 15	25 13	22 11	22 13	20 13	20 11	22 14	22 10	21 12	23 9	22,5 12,2	19,7 9,6
id.	Gadera	Corvara	1558	16 9	15 8	13 6	11 4	10 3	15 4	19 5	20 8	21 8	22 11	16,2 6,6	22 10	22 9	23 10	23 11	24 13	24 14	25 12	26 11	25 11	24 12	23,8 11,3	23 13	23 14	24 15	25 14	25 12	24 11	23 10	23 10	24 9	24 9	23 9	23,7 11,5	21,2 9,8
id.	S. Cassiano	S. Cassiano	1545	20 7	19 8	15 0	11 3	11 0	18 4	19 7	20 6	20 7	22 10	17,4 5,2	19 9	15 7	19 6	24 11	24 12	27 15	25 20	23 10	24 10	24 10	22,4 10,0	25 10	27 12	27 11	22 9	25 11	24 9	20 8	23 10	22 9	22 8	22 7	23,5 9,5	21,1 8,2
id.	Isarco	Bressanone	560	28 14	25 12	22 8	20 10	20 7	24 10	25 13	29 12	29 14	30 16	25,2 11,6	30 15	21 13	27 12	29 15	31 17	32 20	33 19	32 18	32 17	32 18	29,9 16,4	33 19	33 19	34 16	31 16	34 18	33 16	32 13	32 15	32 15	30 14	32 12	32,4 15,7	29,2 14,6
id.	Gardena	Selva di Gardena		» »	» »	» »	» »	» »	» »	» »	» »	» »	» »	» »	» »	» »	» »	» »	» »	» »	» »	» »	» »	» »	» »	» »	» »	» »	» »	» »	» »	» »	» »	» »	» »	» »	» »	» »
id.	id.	Ortisei	1236	» »	» »	» »	» »	» »	» »	» »	» »	» »	» »	» »	» »	» »	» »	» »	» »	» »	» »	» »	» »	» »	» »	» »	» »	» »	» »	» »	» »	» »	» »	» »	» »	» »	» »	» »
Medio e Basso Adige		Redagno	1562	26 10	18 10	19 7	17 6	22 6	20 7	22 10	18 10	25 11	28 15	21,5 9,2	19 11	15 9	26 11	28 12	30 15	30 15	29 14	19 12	25 14	28 15	24,9 12,8	28 16	29 17	30 17	32 17	30 16	30 15	24 12	28 15	25 14	20 13	24 13	27,3 15,0	24,6 12,3
id.		S. Michele all'Adige	228	» »	» »	» »	» »	» »	» »	» »	» »	» »	» »	» »	» »	» »	» »	» »	» »	» »	» »	» »	» »	» »	» »	» »	» »	» »	» »	» »	» »	» »	» »	» »	» »	» »	» »	» »
id.	Noce Bianco	Caresser	2600	13 4	11 3	6 -1	3 -1	3 -2	7 1	10 3	10 5	13 6	14 6	9,0 2,4	11 5	7 6	12 3	15 6	16 9	16 10	16 9	16 8	15 8	17 8	14,1 7,2	17 10	16 10	19 10	16 10	17 9	15 9	13 7	14 7	13 8	14 9	15 6	15,4 8,6	12,8 6,1
id.	Noce	Pelo	1580	24 8	22 10	20 7	18 4	19 5	20 6	19 7	23 12	23 11	25 8	21,3 7,8	22 7	20 9	22 10	25 12	26 16	27 14	25 13	27 13	26 13	26 14	24,6 12,1	28 17	28 16	29 17	29 13	28 13	27 12	26 12	26 12	25 13	25 12	26 12	27,0 13,5	24,3 11,1
id.	Pescara	Proves	1414	20 11	15 8	14 6	15 6	15 5	16 8	16 9	20 11	20 11	21 12	17,2 8,7	19 11	15 9	21 10	20 10	22 14	23 15	23 14	23 14	20 13	19 13	20,5 12,3	21 14	21 14	22 15	23 13	22 12	20 12	19 12	20 12	19 12	20 13	19 12	20,5 12,8	19,4 11,3
id.	Noce	Cles	656	28 13	23 13	20 7	20 8	23 6	23 10	25 15	28 14	30 16	29 17	24,9 11,9	28 16	23 13	30 12	30 15	31 18	31 18	32 18	32 18	31 17	31 18	29,9 16,3	33 18	33 17	33 16	35 15	33 17	33 15	30 13	32 15	31 13	31 13	32 12	32,4 14,9	29,1 14,4
id.	Romedio	Mendola	1360	» »	» »	» »	» »	» »	» »	» »	» »	» »	» »	» »	» »	» »	» »	» »	» »	» »	» »	» »	» »	» »	» »	» »	» »	» »	» »	» »	» »	» »	» »	» »	» »	» »	» »	» »
id.	Sporeggio	Paganella	1850	» »	» »	» »	» »	» »	» »	» »	» »	» »	» »	» »	» »	» »	» »	» »	» »	» »	» »	» »	» »	» »	» »	» »	» »	» »	» »	» »	» »	» »	» »	» »	» »	» »	» »	» »

Bacino Principale	Bacino Secondario	Stazione	Quota sul mare metri	1	2	3	4	5	6	7	8	9	10	Media I. decade	11	12	13	14	15	16	17	18	19	20	Media II. decade	21	22	23	24	25	26	27	28	29	30	31	Media III. decade	Media mensile
(segue)																																							
Medio e Basso Adige	Noce	Mezzolombardo	215	24 14	24 13	26 10	25 10	24 16	25 17	26 17	30 17	31 19	31 20	26,6 15,3	31 17	24 17	30 19	31 20	32 20	34 21	35 21	35 21	34 21	34 21	32,0 19,8	35 22	35 21	36 22	35 21	36 22	32 21	34 23	35 25	34 24	33 24	34 25	34,5 22,7	31,0 19,3
id.	Travignolo	Passo Rolle	1984	20 5	20 6	21 5	22 5	22 6	23 6	20 7	22 6	22 10	22 10	21,4 6,6	25 12	25 12	25 13	24 11	25 11	24 12	23 11	23 12	25 10	25 11	24,4 11,5	25 10	25 14	25 15	24 14	20 13	21 13	22 13	22 14	22 13	22 12	23 12	22,8 13,0	22,9 10,4
id.	id.	Predazzo	1020	22 10	20 10	17 3	16 5	17 4	19 9	21 10	22 10	24 10	24 12	20,2 8,3	24 12	17 9	23 11	25 14	26 13	27 15	29 13	28 13	28 12	28 15	25,5 12,7	30 16	29 14	31 14	30 12	30 12	29 12	26 10	28 13	27 12	28 11	29 10	28,8 12,4	24,8 11,1
id.	Avisio	Cavalese	1014	25 10	22 10	18 3	18 4	18 4	20 9	22 11	25 10	26 11	26 14	22,0 8,5	25 10	18 10	24 10	26 13	28 13	28 14	29 13	29 13	29 12	28 14	26,4 12,2	30 16	30 14	31 13	30 12	30 15	29 12	28 10	29 13	29 12	29 11	29 9	29,5 12,5	26,0 11,0
id.	Cadino	Cadino	1150	23 8	19 7	18 3	15 4	16 5	19 5	23 8	24 9	24 11	24 14	20,5 7,4	23 11	17 10	22 11	24 10	27 13	26 13	27 13	27 14	25 13	26 14	24,4 12,2	28 15	28 15	29 15	29 13	27 13	26 12	21 12	26 13	27 13	26 12	28 10	26,8 13,0	23,9 10,9
id.	Fersina	S. Orsola	925	28 13	28 8	27 9	29 7	27 6	26 7	27 8	27 12	27 11	26 10	27,2 9,1	26 11	27 11	27 12	28 14	29 15	30 16	30 17	31 17	31 18	31 17	29,0 14,8	30 17	31 17	30 18	31 18	30 17	31 17	30 17	30 16	31 17	30 18	31 17	30,5 17,2	28,9 13,7
id.		Monte Bondone	1530	» »	» »	» »	» »	» »	» »	» »	» »	» »	» »	» »	» »	» »	» »	» »	» »	» »	» »	» »	» »	» »	» »	» »	» »	» »	» »	» »	» »	» »	» »	» »	» »	» »	» »	» »
id.	Cavallino	Folgaria	1168	23 14	20 11	18 5	17 7	18 7	18 10	22 10	24 13	24 15	25 15	20,9 10,7	25 11	23 10	22 12	24 14	27 16	27 15	28 16	27 16	28 16	28 16	25,9 14,2	28 17	27 17	29 18	30 18	29 16	27 15	28 17	28 16	28 16	29 18	29 18	28,4 16,9	25,1 13,9
id.	Leno	Rovereto	211	36 19	32 15	26 10	28 12	27 12	28 16	30 18	33 18	34 20	33 22	30,7 16,2	35 17	26 17	32 17	33 20	36 22	37 21	37 21	37 21	36 21	37 22	34,6 19,9	37 24	38 24	39 24	39 24	38 23	38 22	38 21	37 22	37 23	38 21	38 19	37,9 22,5	34,4 19,5
id.		Marzana	135	» »	» »	» »	» »	» »	» »	» »	» »	» »	» »	» »	» »	» »	» »	» »	» »	» »	» »	» »	» »	» »	» »	» »	» »	» »	» »	» »	» »	» »	» »	» »	» »	» »	» »	» »
Pianura fra Brenta e Adige		Cologna Veneta	24	22 18	32 16	27 11	26 15	26 12	25 13	26 16	29 19	31 18	32 16	29,3 15,4	30 19	33 17	29 16	29 19	32 20	33 20	33 20	35 21	33 20	33 21	32,0 19,3	35 20	36 21	37 22	37 24	37 18	34 20	35 17	36 20	35 20	36 23	35 19	35,7 20,4	32,3 18,4
id.		Montagnana	14	32 18	31 19	26 11	26 14	26 13	27 14	30 17	31 19	31 20	32 19	29,2 16,4	33 19	28 19	28 17	32 20	33 22	35 21	35 22	34 21	33 21	35 22	32,6 20,4	36 22	35 22	37 22	36 24	34 20	35 21	37 18	35 21	37 19	36 22	35 20	35,7 21,0	32,5 19,3
Pianura fra Adige e Po		Badia Polesine	12	» »	» »	» »	» »	» »	» »	» »	» »	» »	» »	» »	» »	» »	» »	» »	» »	» »	» »	» »	» »	» »	» »	» »	» »	» »	» »	» »	» »	» »	» »	» »	» »	» »	» »	» »
id.		S. Martino di Venezze	6	30 15	29 16	25 10	24 14	25 10	24 14	28 15	32 17	32 16	31 17	28,0 14,4	33 17	30 16	28 16	34 17	34 17	36 19	35 19	34 20	33 19	35 20	33,2 17,9	35 20	36 20	38 21	37 21	36 18	35 18	36 17	37 19	37 17	37 17	33 18	36,0 18,7	32,4 17,0
id.		Castel d'Ario	24	» »	» »	» »	» »	» »	» »	» »	» »	» »	» »	» »	» »	» »	» »	» »	» »	» »	» »	» »	» »	» »	» »	» »	» »	» »	» »	» »	» »	» »	» »	» »	» »	» »	» »	» »
id.		Castelmassa	12	32 20	29 21	25 13	26 16	25 13	26 13	30 19	33 20	32 20	32 20	29,0 17,5	37 20	27 19	28 20	32 20	34 21	35 23	36 22	34 22	34 22	35 23	33,2 21,2	37 22	36 22	38 24	37 23	34 21	35 23	37 20	34 20	37 22	37 22	35 20	36,0 21,7	32,7 20,1
id.	Tartaro-Canal Bianco-Po	Isola del Mezzano	3	32 20	30 19	26 11	29 15	26 13	28 15	30 17	32 19	34 19	33 20	30,0 16,8	33 20	31 18	31 18	34 19	35 20	35 21	36 21	35 22	35 21	36 22	34,1 20,2	37 21	37 22	37 23	37 23	35 20	36 20	36 20	36 20	37 21	38 22	35 19	36,4 21,0	33,5 19,3

Bacino secondario	Stazione	Quota sul mare metri	Tipo dello strumento	1	2	3	4	5	6	7	8	9	10	11	12	13	14	15	16	17	18	19	20	21	22	23	24	25	26	27	28	29	30	31	Totale mensile	Numero dei giorni piovosi
	DAL PIUCA ALL'ISONZO																																			
S. Pietro	S. PIETRO DEI NEMBI	10	P	—	8,0	1,8	—	—	—	—	—	2,0	—	—	—	—	—	—	—	—	—	—	—	—	—	—	—	—	—	—	—	—	—	6,0	17,8	4
	FONTANA DEL CONTE	581	Pr	»	»	»	»	»	»	»	»	»	»	»	»	»	»	»	»	»	»	»	»	»	»	»	»	»	»	»	»	»	»	»	»	»
	Bergut Grande	338	P	23,4	38,5	—	—	—	—	—	—	14,5	—	—	—	—	—	—	—	—	—	—	—	—	—	—	—	—	—	—	—	—	—	2,0	78,4	4
	Albona	320	P	»	»	»	»	»	»	»	»	»	»	»	»	»	»	»	»	»	»	»	»	»	»	»	»	»	»	»	»	»	»	»	»	»
	DIGNANO	134	Pr	—	10,8	14,0	—	—	—	—	—	2,0	—	—	—	—	—	—	—	—	—	—	—	—	—	—	—	—	—	—	—	—	—	4,0	30,8	4
Drago	S. Pietro in Selve	341	P	—	21,6	38,0	—	—	—	—	—	—	—	—	—	—	—	—	—	—	—	—	—	—	—	—	—	—	—	—	—	—	—	—	59,6	2
	Mompaderno	260	P	—	32,3	12,4	—	—	—	—	—	—	—	—	—	—	—	—	—	—	—	—	—	—	—	—	—	—	—	—	—	—	—	—	44,7	2
	PINGUENTE	153	P	—	19,0	15,0	—	—	—	14,3	3,7	—	—	—	3,0	—	—	—	—	—	—	—	—	—	—	—	—	—	—	—	—	—	—	—	55,0	5
Quieto	Levade	13	P	—	30,2	22,3	—	—	—	—	—	—	—	—	—	—	—	—	—	—	—	—	—	—	—	—	—	—	—	—	—	—	—	—	52,2	2
	CITTANOVA	4	P	—	12,0	16,2	—	—	—	—	—	—	—	—	—	—	—	—	—	—	—	—	—	—	—	—	—	—	—	—	—	—	—	—	28,2	2
Dragogna	Sicciole	4	P	—	37,0	39,5	—	—	—	—	—	—	—	—	—	—	—	—	—	—	—	—	—	—	—	—	—	—	—	—	—	—	—	—	76,5	2
	MOMIANO	275	P	—	8,0	30,0	—	—	—	—	—	—	—	—	—	—	—	—	—	—	—	—	—	—	—	—	—	—	—	—	—	—	—	—	38,0	2
dal Quieto al Risano	CAPODISTRIA	13	Pr	—	10,0	22,0	—	—	—	—	—	—	—	—	—	—	—	—	—	—	—	—	—	—	—	—	—	—	—	—	—	—	—	0,2	32,2	2
	SALVORE	5	P	—	31,5	27,8	—	—	—	—	—	—	—	—	—	—	—	—	—	—	—	—	—	—	—	—	—	—	—	—	—	—	—	—	59,3	2
	Strugnano	1	P	—	31,2	37,4	—	—	—	—	—	—	—	—	—	—	—	—	—	—	—	—	—	—	—	—	—	—	—	—	—	—	—	1,5	70,1	3
	BASOVIZZA	372	P	—	30,0	21,4	—	—	—	—	—	—	—	—	6,0	—	—	—	—	—	—	—	—	—	—	—	—	—	—	—	—	—	—	—	57,4	3
	Sesana	369	P	—	29,6	24,5	3,7	—	—	—	—	—	—	—	9,8	—	—	—	—	—	—	—	—	—	—	—	—	—	—	—	—	—	0,1	0,9	68,6	3
	Poggioreale del Carso (Opicina)	330	P	—	4,6	42,0	—	—	—	—	—	—	—	—	4,1	—	—	—	—	—	—	—	—	—	—	—	—	—	—	—	—	—	—	—	50,7	3
	COVEDO	262	Pr	—	38,0	25,0	—	1,0	—	0,2	—	—	—	—	—	—	—	—	—	—	—	—	—	—	—	—	—	—	—	—	—	—	—	—	56,2	3
	S. Pelagio	225	P	—	25,2	18,4	—	—	—	—	—	—	—	—	—	—	—	—	—	—	—	—	—	—	—	—	—	—	—	—	—	—	—	0,6	44,2	2
	Servola	61	P	—	19,2	16,6	—	—	—	—	—	—	—	—	—	—	—	—	—	—	—	—	—	—	—	—	—	—	—	—	—	—	—	—	35,8	2
	TRIESTE *	18	Pr	—	10,1	22,2	—	—	—	—	—	—	—	—	4,5	—	—	—	—	—	—	—	—	—	—	—	—	—	—	—	—	—	—	—	36,8	3
	Monfalcone	6	P	—	33,0	21,0	0,6	—	—	—	—	—	—	—	—	—	—	—	—	—	—	—	—	—	—	—	—	—	—	—	—	—	2,0	0,2	56,8	3
	ISONZO																																			
	Na Logu	622	Pr	—	48,7	8,4	—	—	—	8,9	2,3	—	—	4,7	16,2	—	—	—	—	—	4,6	—	0,5	—	—	4,7	1,7	—	—	—	—	—	11,6	6,3	118,6	11
	Plezzo	450	P	—	50,5	9,5	3,0	—	—	—	1,5	3,5	2,5	—	30,5	—	—	—	—	—	5,5	6,0	—	—	—	30,5	0,2	—	—	—	—	—	1,5	—	144,7	11
Uccea	Uccea	663	P	17,5	41,6	61,7	—	—	—	—	13,6	—	—	0,3	19,7	—	—	—	—	—	—	—	0,9	—	—	—	—	—	—	—	—	—	3,5	9,6	168,4	7
	MUSI	633	Pr	—	21,2	20,6	3,2	1,2	—	—	3,6	1,2	—	—	6,6	—	—	—	—	—	1,0	—	—	0,6	—	15,2	—	—	—	—	—	—	1,0	0,4	75,8	10
Torre	Vedronza	320	P	—	34,8	11,2	11,8	—	—	—	—	—	—	2,3	21,2	—	—	—	—	—	—	—	—	6,0	—	7,9	—	—	—	—	—	—	—	—	95,2	7
	CISERIIS	264	P	—	34,6	10,3	—	—	—	—	2,4	—	—	—	18,2	—	—	—	—	—	—	—	—	4,2	—	—	—	—	—	—	—	—	1,6	—	71,3	6
Lagna	Cergneu Superiore	329	P	—	39,5	5,4	9,3	—	—	—	—	—	—	—	47,8	—	—	—	—	—	—	—	—	—	—	—	—	—	—	—	—	—	—	24,7	126,7	5
Malina	Attimis	196	P	—	43,5	—	4,0	—	3,0	—	—	—	2,0	—	39,0	—	—	—	—	—	3,5	—	—	—	—	1,6	—	—	—	—	—	—	—	—	96,6	7
	Povoletto	136	P	—	36,5	6,9	—	—	—	—	—	—	—	—	—	—	—	—	—	—	1,2	—	—	—	—	—	—	—	—	—	—	—	1,5	1,1	47,2	5
Natisone	Goregnavas	788	P	—	48,2	8,6	—	—	—	—	0,3	17,8	—	0,5	14,7	—	—	—	—	—	7,7	—	—	—	—	—	—	—	—	—	—	—	1,6	2,0	101,4	7
	PULFERO	184	Pr	—	49,6	9,0	1,0	—	—	—	0,2	23,2	—	2,2	20,8	—	—	—	—	—	3,4	—	—	—	—	0,2	—	—	—	—	—	—	1,8	—	111,4	8
Cosiana	Drenchia	730	P	—	58,2	14,3	2,6	—	—	—	4,0	0,8	—	2,0	14,0	—	—	—	—	—	4,8	—	—	—	—	—	—	—	—	—	—	—	—	—	100,7	7
	Clodici	240	P	—	51,3	20,3	10,3	—	—	—	1,9	3,2	—	1,1	17,9	—	—	—	—	—	—	—	—	—	—	—	—	—	—	—	—	0,7	—	0,3	107,0	7
Aborna	Montemaggiore	954	P	—	66,0	23,3	8,0	—	—	—	19,4	7,5	—	0,7	70,0	—	—	—	—	—	—	3,0	—	—	—	4,4	—	—	—	—	—	—	1,0	2,0	205,3	10
Natisone	CIVIDALE	138	Pr	—	62,0	10,6	1,2	—	—	—	2,2	—	—	1,2	10,6	—	—	—	—	—	0,2	—	—	—	—	—	—	—	—	—	—	—	0,4	1,2	90,2	7
Judrio	S. Volfango	754	P	—	76,0	—	—	—	—	—	—	—	—	—	—	—	—	—	—	—	—	—	—	—	—	—	—	—	—	—	—	—	2,4	—	78,4	2
	LIGA	680	Pr	—	90,5	11,5	1,0	—	—	—	—	6,7	—	1,0	6,8	—	—	—	—	—	—	—	—	—	—	—	—	—	—	—	—	—	6,1	1,2	124,8	8

Bacino secondario	Stazione	Quota sul mare metri	Tipo dello strumento	1	2	3	4	5	6	7	8	9	10	11	12	13	14	15	16	17	18	19	20	21	22	23	24	25	26	27	28	29	30	31	Totale mensile	Numero dei giorni piovosi
	DRAVA																																			
Sesto	SESTO	1518	Pr	3,0	11,2	16,2	—	—	—	—	5,2	—	—	4,8	9,2	—	—	0,2	16,2	16,6	13,0	12,0	—	0,6	—	26,4	—	4,2	—	2,4	3,0	—	—	—	144,2	14
Rio Barcola	Camporosso in Valcanale	806	P	—	25,2	16,0	—	—	—	—	4,0	0,3	—	—	10,2	—	—	—	—	—	12,0	—	—	—	—	6,0	—	—	—	—	—	—	9,2	27,0	109,9	8
Slava	TARVISIO	751	Pr	—	25,2	14,8	—	—	—	—	5,4	1,6	0,2	1,6	12,6	—	—	—	—	—	9,0	—	—	0,2	—	4,4	—	—	—	—	—	—	5,8	24,4	105,0	10
	TAGLIAMENTO																																			
	FORNI DI SOPRA	907	P	—	34,1	30,7	—	—	—	—	—	3,4	—	7,7	7,0	—	—	—	—	—	10,8	—	—	5,8	—	5,2	—	—	4,7	0,3	—	—	4,3	0,6	114,6	10
Lumiei	SAURIS	1300	Pr	—	20,0	33,0	—	0,4	—	—	8,0	9,2	—	6,8	10,8	—	—	—	—	0,4	4,4	0,2	—	—	—	8,8	—	—	4,8	1,0	—	—	13,0	1,8	122,6	12
	LA MAINA	850	Pr	—	19,8	29,8	0,4	1,2	0,2	—	11,8	2,6	—	6,6	14,2	—	—	—	—	0,2	2,0	0,2	—	—	—	5,0	—	—	2,6	0,2	—	—	12,4	1,4	111,1	12
	AMPEZZO	560	P	—	24,2	37,7	—	—	10,2	—	—	—	—	—	23,2	—	—	—	—	—	0,5	—	—	—	—	2,6	—	—	—	—	—	—	3,7	—	102,1	7
Degano	Collina	1189	P	1,4	7,5	33,6	—	—	3,9	8,4	8,6	—	—	8,1	7,6	—	—	—	—	3,4	18,2	—	—	4,5	—	5,7	—	—	6,0	0,4	—	—	8,2	2,2	127,7	15
	FORNI AVOLTRI	888	Pr	—	9,0	26,0	—	—	—	2,0	5,6	—	—	8,0	7,4	—	—	—	—	12,0	21,0	0,2	—	0,8	—	8,8	—	—	—	3,6	—	—	2,4	2,6	107,4	12
Pesarina	PESARIIS	758	Pr	—	12,0	35,6	—	—	—	—	5,6	—	—	8,4	9,4	—	—	—	—	3,6	19,2	0,2	—	4,0	—	11,3	—	—	1,4	0,4	0,2	—	2,2	3,2	116,7	12
Degano	Chialina (Ovaro)	492	P	—	—	45,0	—	—	—	—	—	—	—	3,0	14,5	—	—	—	—	—	35,5	—	—	—	—	5,0	—	—	—	—	—	—	2,0	3,0	108,0	7
	Villasantina	363	P	—	25,1	38,5	—	—	—	—	—	—	—	3,2	—	—	—	—	—	—	25,3	—	—	—	—	—	—	—	—	—	—	—	—	—	84,1	4
	ZOVELLO	910	P	—	—	—	—	4,6	—	—	—	—	6,8	—	—	—	—	—	10,5	16,8	18,4	—	—	—	—	17,5	—	8,5	—	—	—	—	—	8,6	91,7	8
But	TIMAU	821	Pr	—	10,8	33,0	0,2	—	0,6	—	5,8	0,8	—	0,8	25,2	—	—	—	—	0,6	8,0	0,2	—	—	—	4,4	—	—	0,2	—	1,4	—	6,2	—	98,2	8
	Paluzza	596	P	—	14,2	25,0	0,8	1,3	—	—	4,5	2,4	—	—	6,5	—	—	—	—	4,8	10,2	—	—	—	—	8,4	—	—	—	—	—	—	1,8	2,4	82,3	11
	Avosacco	471	P	7,8	5,1	20,7	5,2	4,2	5,3	2,2	—	—	—	2,1	—	—	—	—	—	3,5	21,7	—	—	—	—	35,2	—	—	—	—	—	—	1,2	2,3	106,5	13
Chiarsò	PAULARO	690	Pr	—	17,4	29,0	2,2	—	1,8	—	2,6	0,4	—	—	4,8	—	—	—	—	0,4	8,2	—	—	—	—	11,6	—	—	—	—	—	—	1,2	0,4	80,0	9
But	TOLMEZZO	323	Pr	—	23,4	15,6	—	—	—	—	0,2	—	—	4,8	4,0	—	—	—	—	—	20,6	—	—	—	—	1,6	—	—	—	—	—	—	1,8	1,4	73,4	8
Fella	MALBORGHETTO	721	P	—	24,0	17,2	—	—	—	—	3,4	4,0	—	—	18,0	—	—	—	—	—	9,0	—	—	8,1	—	8,0	—	—	—	—	—	—	11,0	—	102,7	9
	Chiusaforte	392	P	—	17,5	16,8	—	—	—	1,3	1,2	—	—	1,6	9,6	—	—	—	—	—	—	14,2	—	—	—	49,0	—	—	—	—	—	—	—	—	111,2	8
Raccolana	Saletto di Raccolana	517	P	—	34,1	—	—	—	—	—	—	9,7	—	—	12,4	—	—	—	—	—	18,5	—	—	—	—	26,8	—	—	—	—	—	—	—	—	101,5	5
Resia	Coritis	641	P	—	25,5	13,9	—	3,0	—	—	—	8,5	—	—	26,2	—	—	—	—	—	—	—	—	—	—	10,0	—	—	—	—	—	—	6,0	—	93,1	7
	Oseacco	490	P	—	12,4	8,2	—	—	—	—	—	—	—	—	10,0	—	—	—	—	—	2,0	—	—	—	—	14,2	—	—	—	—	—	—	—	—	46,9	5
	RESIA	380	Pr	—	29,6	12,2	3,6	1,2	—	—	0,2	—	—	0,8	18,4	—	—	—	—	—	—	14,0	—	—	—	22,8	—	—	—	—	—	—	—	—	102,8	7
Alba	Diga in Alba	650	P	—	17,8	16,2	1,4	0,5	—	—	0,3	2,4	—	1,8	4,2	—	—	—	—	—	18,5	—	—	—	—	31,4	—	—	—	—	—	—	—	—	94,5	8
Arpa	DORDOLA	607	P	—	20,5	17,2	1,8	0,4	—	—	—	—	—	3,2	7,5	—	—	—	—	0,2	21,0	—	—	—	—	10,1	—	—	—	—	—	—	—	—	81,9	7
	MOGGIO UDINESE	337	Pr	—	18,2	11,6	2,8	0,6	—	—	0,6	0,2	—	1,8	5,0	—	—	—	—	—	9,2	—	—	—	—	27,4	—	—	—	—	—	—	—	—	77,4	7
Venzonassa	VENZONE	230	P	—	25,5	20,5	—	—	—	—	—	—	—	—	4,5	—	—	—	—	—	2,4	—	—	3,2	—	6,8	—	—	—	—	—	—	—	—	62,9	6
	GEMONA	307	P	—	28,5	11,3	—	—	—	—	—	—	—	—	2,5	9,3	—	—	—	—	2,5	—	10,7	—	—	5,6	—	—	—	—	—	—	5,5	2,2	70,1	9
Palar	ALESSO	197	P	—	2,3	3,5	—	—	—	—	—	—	—	2,1	—	—	—	—	—	—	1,4	—	12,7	—	—	6,5	—	—	—	—	—	—	—	1,3	29,8	7
Ledra	Andreuzza	167	P	—	48,0	10,2	—	—	—	—	—	—	—	—	12,3	—	—	—	—	—	—	3,5	—	—	—	—	—	—	—	—	—	—	—	—	74,0	4
Arzino	S. FRANCESCO	397	P	—	18,3	29,8	—	—	—	—	3,1	1,9	—	2,7	2,5	—	—	—	—	—	2,1	—	—	12,1	—	1,1	—	—	—	—	—	—	6,1	7,4	87,1	11
	S. DANIELE DEL FRIULI	252	Pr	—	39,6	8,8	0,2	0,2	—	—	1,6	—	—	1,6	12,0	—	—	—	—	—	0,6	—	—	—	—	—	—	—	—	—	—	—	—	—	64,6	5
	Pinzano	201	P	—	33,5	10,0	0,3	—	—	—	—	—	—	—	12,0	—	—	—	—	—	0,8	—	—	—	—	—	—	—	—	—	—	—	—	0,8	57,4	3
Cosa	CLAUZETTO	563	Pr	—	34,2	12,8	0,8	—	—	—	1,0	—	—	2,4	7,4	—	—	—	—	—	1,6	—	—	1,0	—	3,8	—	—	—	—	—	—	3,4	—	68,4	9
	Spilimbergo	132	P	5,0	43,0	—	5,5	—	—	—	—	—	—	—	—	—	—	—	—	—	—	—	—	—	—	—	—	—	—	—	—	—	5,0	—	58,5	4
	S. Martino al Tagliamento	70	P	—	46,3	—	—	—	—	6,3	—	—	—	—	—	—	—	—	—	—	—	—	—	—	—	—	—	—	—	—	—	—	5,3	—	57,9	3
	PIANURA FRA ISONZO E TAGLIAMENTO																																			
Isonzo Corno	Tavagnacco	155	P	—	—	—	—	—	—	—	—	—	—	—	—	—	—	—	—	—	—	—	—	—	—	—	—	—	—	—	—	—	1,5	—	1,5	1
	UDINE	116	P	—	51,0	5,4	—	—	—	—	0,2	—	—	0,4	10,0	—	—	—	—	—	0,4	—	—	—	—	—	—	—	—	—	—	—	1,2	1,0	69,6	5
	Manzano	72	P	—	50,5	—	15,9	—	—	—	—	—	—	—	16,5	—	—	—	—	—	—	—	—	—	—	—	—	—	—	—	—	—	7,2	2,3	92,4	5

Bacino secondario	Stazione	Quota sul mare metri	Tipo dello strumento	1	2	3	4	5	6	7	8	9	10	11	12	13	14	15	16	17	18	19	20	21	22	23	24	25	26	27	28	29	30	31	Totale mensile	Numero dei giorni piovosi
	(*segue*)																																			
Isonzo-Cormor	Lauzacco	59	P	—	52,4	10,5	—	—	—	—	—	—	—	—	16,4	—	—	—	—	—	—	—	—	—	—	—	—	—	—	—	—	2,7	—	—	82,0	4
	Gradisca	38	P	—	20,4	33,0	2,8	—	—	—	—	12,5	—	—	0,5	—	—	—	—	—	—	—	—	—	—	—	—	—	—	—	—	—	4,3	1,2	74,7	6
	Castions di Strada	23	P	—	49,0	8,7	0,1	—	—	—	—	—	—	—	31,5	—	—	—	—	—	—	—	—	—	—	—	—	—	—	—	—	—	—	0,2	89,5	3
	CERVIGNANO	7	P	—	5,2	5,0	—	—	—	—	—	—	—	—	—	—	—	—	—	—	—	—	—	—	—	—	—	—	—	—	—	—	1,0	—	11,2	3
	S. GIORGIO DI NOGARO	7	Pr	—	27,4	11,2	0,4	—	—	—	—	—	—	—	—	—	—	—	—	—	—	—	—	—	—	—	—	—	—	—	—	—	6,2	—	45,2	3
	Aquileia	4	P	—	14,5	17,5	—	—	—	—	—	—	—	—	—	—	—	—	—	—	—	—	—	—	—	—	—	—	—	—	—	—	—	—	32,0	2
	GRADO	2	P	»	»	»	»	»	»	»	»	»	»	»	»	»	»	»	»	»	»	»	»	»	»	»	»	»	»	»	»	»	»	»	»	»
	MARANO LAGUNARE	2	Pr	—	3,8	16,2	—	—	—	—	—	—	—	0,4	—	—	—	—	—	—	—	—	—	—	—	—	—	—	—	—	—	—	—	—	20,4	2
	BONIFICA VITTORIA (Idroovaro)	1	Pr	—	23,8	20,2	—	—	—	—	—	—	—	—	—	—	—	—	—	—	—	—	—	—	—	—	—	—	—	—	—	—	—	—	44,0	2
Cormor-Tagliamento	Moruzzo	264	P	—	40,7	4,0	—	—	—	—	—	—	—	—	38,3	—	—	—	—	—	—	—	—	—	—	—	—	—	—	—	—	—	1,3	—	84,3	4
	Tomba di Meretto	105	P	—	5,0	—	—	—	—	—	0,3	—	—	1,6	—	110,0	—	—	—	—	—	—	—	—	—	—	—	—	—	—	—	—	—	0,6	117,5	3
	Basiliano	77	P	—	82,3	5,6	—	—	—	—	—	—	—	—	41,8	—	—	—	—	—	—	—	—	—	—	—	—	—	—	—	—	—	—	—	129,7	3
	S. Lorenzo in Sedegliano	64	P	—	58,1	1,6	2,1	—	—	—	—	—	—	—	20,6	—	—	—	—	—	—	—	—	—	—	—	—	—	—	—	—	—	—	—	82,4	4
	Rivolto	39	P	—	51,8	4,8	—	—	—	—	—	—	—	—	4,1	—	—	—	—	—	—	—	—	—	—	—	—	—	—	—	—	—	—	—	60,7	3
	Rivarotta	7	P	—	17,0	19,2	0,4	—	—	—	—	—	—	—	—	—	—	—	—	—	—	—	—	—	—	—	—	—	—	—	—	—	—	—	36,6	2
	BEVAZZANA	2	P	»	»	»	»	»	»	»	»	»	»	»	»	»	»	»	»	»	»	»	»	»	»	»	»	»	»	»	»	»	»	»	»	»

LIVENZA

Bacino secondario	Stazione	Quota sul mare metri	Tipo dello strumento	1	2	3	4	5	6	7	8	9	10	11	12	13	14	15	16	17	18	19	20	21	22	23	24	25	26	27	28	29	30	31	Totale mensile	Numero dei giorni piovosi
Gorgusso	Gorgazzo	53	P	—	7,5	8,3	—	2,2	—	—	—	—	—	—	29,8	16,0	—	—	—	—	—	—	—	—	—	—	—	—	—	—	—	—	7,0	—	70,8	6
Artugna	AVIANO	159	Pr	—	11,2	5,8	—	—	—	—	3,4	—	—	8,4	9,0	—	—	—	—	—	—	—	—	0,2	—	—	—	—	—	—	—	—	3,6	4,0	45,6	7
Meschio	VITTORIO VENETO	132	P	»	»	»	»	»	»	»	»	»	»	»	»	»	»	»	»	»	»	»	»	»	»	»	»	»	»	»	»	»	»	»	»	»
Meduna	Frassenelt	564	P	—	20,0	—	—	—	8,0	—	—	—	—	10,3	20,0	—	—	—	—	—	—	—	—	—	—	2,0	—	—	—	—	—	—	6,3	5,1	71,7	7
	TRAMONTI DI SOPRA	411	Pr	24,0	—	31,6	2,0	—	0,2	—	6,4	0,2	—	6,4	43,4	—	—	—	—	—	4,0	—	—	25,2	—	1,2	—	—	—	—	—	—	10,2	2,6	157,4	11
Chiarsò	Campone	450	P	—	11,6	15,2	—	—	—	—	—	—	12,4	9,3	—	—	—	—	—	—	—	—	—	—	—	—	—	—	—	—	—	—	11,0	6,2	65,7	6
Silisia	Chievolis	354	P	19,2	40,1	—	12,0	—	7,6	—	—	—	—	—	—	—	—	—	—	—	12,2	—	—	—	—	—	—	—	—	—	—	—	—	—	—	91,1	5
Meduna	POFFABRO	516	P	—	14,5	13,0	7,0	—	—	—	31,0	—	—	21,7	—	—	—	—	—	—	—	11,6	—	—	—	—	—	—	—	—	—	—	—	—	—	98,8	6
	Cavasso Nuovo	301	P	—	18,5	14,2	1,0	1,1	—	—	10,6	—	—	3,7	29,8	—	—	—	—	—	4,9	—	—	0,5	—	1,7	—	0,5	—	—	—	—	—	2,5	89,0	10
	MANIAGO	283	Pr	—	6,4	2,0	4,0	0,4	—	—	3,2	—	—	3,2	1,8	—	—	—	—	—	0,8	—	—	—	—	—	—	—	—	—	—	—	—	—	3,2	25,0	7
	Basaldella	141	P	18,2	25,1	9,0	8,2	—	—	—	—	—	—	—	55,9	—	—	—	—	—	—	—	—	—	—	—	—	—	—	—	—	—	—	—	2,2	118,6	6
Cellina	CIMOLAIS	652	P	24,0	34,0	—	—	—	—	—	0,7	—	50,7	24,7	—	—	—	—	—	—	7,3	—	—	—	—	—	—	—	—	—	—	1,0	11,0	5,0	158,4	8
	CLAUT	600	Pr	—	27,6	28,2	0,6	—	—	0,2	1,2	—	—	—	17,4	—	—	—	—	—	5,0	—	—	0,6	—	—	—	—	—	0,4	—	—	1,6	—	82,8	6
	Diga Cellina	350	P	—	12,0	7,3	—	—	—	—	—	—	—	6,0	5,0	—	—	—	—	—	—	—	—	—	—	—	—	—	—	—	—	—	—	—	30,3	4
	Barcis	406	P	—	11,2	42,7	—	—	—	—	0,3	—	—	7,8	17,9	—	—	—	—	—	1,5	—	—	—	—	1,3	—	—	—	—	—	—	—	7,7	99,4	7
	S Quirino	116	P	—	18,0	8,1	6,9	—	—	—	—	—	—	—	21,3	—	—	—	—	—	—	—	—	—	—	—	—	—	—	—	—	—	—	—	54,3	4
Montesano	CONEGLIANO	85	P	»	»	»	»	»	»	»	»	»	»	»	»	»	»	»	»	»	»	»	»	»	»	»	»	»	»	»	»	»	»	»	»	»

PIAVE

Bacino secondario	Stazione	Quota sul mare metri	Tipo dello strumento	1	2	3	4	5	6	7	8	9	10	11	12	13	14	15	16	17	18	19	20	21	22	23	24	25	26	27	28	29	30	31	Totale mensile	Numero dei giorni piovosi
Silvella	Sappada	1217	P	—	3,7	41,2	—	—	—	—	6,6	—	—	9,3	11,3	—	—	—	—	6,2	13,8	1,6	—	—	—	—	—	—	12,6	0,8	—	—	1,4	4,1	112,6	11
	Cima Canale	1200	P	3,9	12,3	16,8	—	—	—	—	7,7	—	—	13,1	16,6	—	—	—	—	17,2	23,1	—	—	—	—	23,4	—	—	5,4	7,2	—	—	—	7,0	153,5	12
	S. STEFANO DI CADORE	908	Pr	—	20,8[a]	20,2	0,2	—	1,0	—	2,0	—	—	2,5[a]	8,6[a]	—	—	0,8[a]	—	6,8[a]	2,5	1,9	—	—	—	9,1[a]	—	0,3[a]	—	3,2[a]	—	—	—	1,7[a]	81,6	12
Padola	Passo di Montecroce (Casa Cantoniera)	1400	P	4,1	13,4	12,2	—	—	—	—	8,1	—	—	5,3	8,7	—	—	—	—	13,4	36,1	13,6	—	—	—	25,1	—	1,1	—	1,1	—	—	—	—	142,2	12
	Dosoledo	1337	P	2,4	12,3	22,0	—	—	0,7	—	2,5	—	—	3,5	5,0	—	—	—	—	8,7	7,5	6,4	—	1,0	—	20,5	0,6	—	—	8,0	1,0	—	—	—	102,1	13
Ansiei	Casa S. Marco	1135	P	—	15,5	19,3	—	—	2,5	—	5,5	—	—	—	8,5	—	—	—	—	—	1,5	18,0	—	1,5	—	12,0	—	—	1,3	3,0	—	—	—	—	88,6	11
	AURONZO	864	Pr	—	16,0[a]	36,5[a]	—	—	1,0[a]	—	3,0[a]	—	1,0[a]	2,3[a]	17,0[a]	—	—	—	—	—	15,0[a]	3,0[a]	—	1,0[a]	—	5,0[a]	—	—	—	8,0[a]	—	—	0,6[a]	—	109,4	12

Bacino secondario	Stazione	Quota sul mare metri	Tipo dello strumento	1	2	3	4	5	6	7	8	9	10	11	12	13	14	15	16	17	18	19	20	21	22	23	24	25	26	27	28	29	30	31	Totale mensile	Numero dei giorni piovosi
	(segue)																																			
Piave	Lorenzago	880	P	—	22,3	19,6	—	—	—	—	—	—	15,4	13,3	10,1	—	—	—	—	4,3	13,1	—	0,4	0,8	—	13,3	—	—	—	—	—	—	9,7	—	122,3	9
Molinà	Domegge (Centrale)	650	P	—	15,2	20,1	—	—	0,9	—	3,8	5,1	14,5	8,6	10,5	—	—	—	—	9,6	7,4	—	—	10,3	—	36,9	—	—	2,1	—	—	—	4,2	—	149,2	13
	PIEVE DI CADORE (Tel)	860	Pr	—	16,0	21,0	0,2	—	6,0	3,0	3,4	1,4	—	9,6	12,2	—	—	—	—	8,0	7,8	0,4	—	6,2	—	23,8	—	—	1,8	—	—	—	2,4	0,6	123,8	14
	SOTTOCASTELLO	707	Pr	»	»	»	»	»	»	»	»	»	»	»	»	»	»	»	»	»	»	»	»	»	»	»	»	»	»	»	»	»	»	»	»	»
Costeana	PASSO FALZAREGO	1985	Pr	—	15,5	21,2	—	—	1,2	6,9	3,7	—	—	22,1	16,4	—	—	—	—	—	5,3	—	—	—	—	—	—	8,1	—	7,9	—	—	—	—	108,3	10
Falzon	Podestagno	1506	P	—	15,9	18,1	—	—	2,8	—	4,2	—	—	12,2	7,1	—	—	—	0,8	—	5,4	0,7	—	3,8	—	4,6	—	3,1	3,9	2,1	—	—	—	—	84,7	12
Boite	CORTINA D'AMPEZZO (Grave)	1275	Pr	—	15,0	19,4	—	—	3,4	1,6	3,2	0,4	—	8,6	8,2	—	—	—	—	—	4,0	—	—	5,0	—	0,6	—	—	22,2	5,2	—	—	—	—	96,8	11
	PIEVAROLO DI CADORE	523	Pr	—	15,6	22,9	—	—	1,0	1,2	1,4	0,2	—	9,8	13,8	—	—	—	—	0,4	4,6	—	—	10,8	—	1,4	—	—	0,2	—	—	—	6,4	4,0	92,8	12
	Rivalgo	496	P	—	29,8	36,6	—	—	—	—	2,1	—	—	12,4	15,9	—	—	—	—	—	0,8	—	—	11,1	—	—	—	—	—	—	—	—	—	0,7	109,4	6
	Longarone	474	P	—	24,9	21,6	—	—	—	—	—	—	—	16,3	7,4	—	—	—	—	0,5	—	—	—	—	—	—	—	—	—	—	—	—	12,3	—	149,4	6
Vajont	Erto	726	P	2,4	40,5	58,3	—	—	—	—	—	—	—	20,7	23,2	—	—	—	—	—	—	—	—	—	—	—	—	—	—	—	—	—	—	—	86,8	9
Maè	Maresou di Zoldo	1338	P	0,8	13,5	23,1	—	—	—	—	4,0	1,0	—	25,0	6,0	—	—	—	—	—	0,7	—	—	5,5	—	—	—	—	—	5,7	—	—	1,5	—	69,8	9
	FORNO DI ZOLDO	884	Pr	—	14,6	21,8	—	—	—	0,2	7,6	1,0	0,4	12,8	6,2	—	—	—	—	—	1,0	—	—	1,8	—	—	—	0,2	—	—	—	—	0,2	2,0	69,8	9
Desedan	FORTOGNA (Centrale)	448	Pr	—	21,4	20,8	—	—	—	—	2,2	—	—	16,8	3,8	—	—	—	—	—	2,0	—	—	—	—	—	0,6	—	—	—	—	—	—	11,2	78,8	7
	SOVERZENE	390	Pr	—	18,2	25,6	—	—	—	—	12,2	0,2	0,2	25,0	5,2	—	—	—	—	—	0,4	—	—	—	—	—	0,2	—	—	—	—	—	—	15,0	102,2	6
Lago S. Croce	Chies d' Alpago	705	P	—	20,3	28,1	—	—	—	—	1,8	—	7,3	16,5	12,7	—	—	—	—	—	4,6	—	—	—	—	—	—	—	—	—	—	—	12,3	—	103,6	8
	S. CROCE SUL LAGO	409	Pr	—	11,7	16,6	—	—	0,6	—	0,2	—	—	28,2	10,0	—	—	—	—	—	—	—	—	—	—	—	—	—	—	—	—	—	11,0	22,5	100,8	6
	Ponte nelle Alpi	404	P	1,5	14,0	21,0	0,3	—	—	—	2,5	0,5	—	15,0	8,5	—	—	—	—	—	—	—	—	—	—	—	1,0	—	—	—	—	—	—	18,0	82,3	8
	BELLUNO	400	Pr	—	13,6	20,2	—	—	1,8	0,2	1,2	—	—	16,4	9,0	—	—	—	—	—	0,4	—	—	—	—	—	—	—	—	—	—	—	2,2	20,0	85,0	8
Ardo	S. Antonio di Tortal	706	P	—	12,1	21,2	—	—	—	—	—	—	—	54,6		—	—	—	—	—	—	—	—	—	—	—	—	—	—	—	—	—	—	11,2	99,1	5 ?
Cordevole	Arabba	1612	P	—	17,0	18,4	—	0,4	—	0,3	11,8	—	—	14,0	7,5	—	—	—	—	—	5,5	—	5,0	3,5	—	0,3	—	23,5	9,0	7,1	—	—	—	1,0	124,3	12
Andraz	Andraz (Cernadoi)	1520	P	—	16,6	19,2	—	—	—	0,5	4,5	—	—	13,6	10,9	—	—	—	—	0,5	0,4	—	—	6,0	—	0,6	—	8,8	0,4	13,1	—	—	—	—	95,1	8
Cordevole	CAPRILE	1023	Pr	—	18,6	16,6	—	—	—	1,2	6,2	—	—	8,8	5,4	0,2	—	—	—	—	0,8	—	0,2	17,0	—	0,2	—	2,5	7,4	5,6	—	—	—	—	90,7	10
	Alleghe	950	P	—	27,8	4,2	0,8	—	—	1,1	1,4	—	—	5,6	7,5	—	—	—	—	—	2,2	—	2,0	4,0	—	—	—	1,4	1,5	—	2,0	—	0,5	4,0	69,0	13
Tegnas	Col di Prà	876	P	—	18,5	13,0	0,7	—	0,4	4,4	7,5	1,1	—	4,5	6,1	—	—	—	—	—	22,0	—	—	—	—	—	1,8	1,9	2,2	—	—	—	—	4,9	89,0	12
Cordevole	AGORDO	611	Pr	»	»	»	»	»	»	»	»	»	»	»	»	»	»	»	»	»	»	»	»	»	»	»	»	»	»	»	»	»	»	11,2	»	»
	Passo Cereda	1378	P	—	11,4	29,1	—	—	—	2,7	10,0	—	—	34,7	11,7	—	—	—	—	—	0,7	0,4	—	—	—	—	—	—	—	—	—	—	—	9,6	110,3	7
Mis	GOSALDO	1141	Pr	—	—	17,5	—	—	24,5	2,8	2,6	1,1	—	29,2	19,5	—	—	—	—	2,0	—	—	—	—	—	—	—	—	—	—	—	—	—	23,5	122,7	9
	Sospirolo	454	P	—	13,8	23,5	—	—	12,0	0,3	—	—	—	12,8	1,8	—	—	—	—	—	—	—	—	—	—	—	0,6	—	—	—	—	—	4,4	29,4	98,6	7
Salmenaga	Cesio Maggiore	482	P	—	11,5	24,7	—	0,8	—	—	1,3	—	—	36,2	16,3	—	—	—	—	—	23,8	—	—	—	—	—	—	—	—	—	—	—	—	9,2	123,8	7
Porcilla	Passo di Croce d'Aune	1045	P	—	17,6	16,2	—	0,4	—	—	0,7	0,2	—	20,0	6,0	—	—	—	—	—	—	2,3	—	—	—	—	—	—	—	—	—	—	—	21,0	84,4	6
Stizzon	Seren del Grappa	359	P	—	6,5	8,5	0,4	—	—	—	—	—	—	32,0	16,0	—	—	—	—	—	—	1,0	—	—	—	—	—	—	—	—	—	—	3,0	12,2	79,6	7
Ardo	MILIES	280	Pr	—	12,1	13,8	0,2	0,4	—	—	0,6	—	—	37,8	5,6	—	—	—	—	—	—	—	—	—	—	—	—	—	—	—	—	0,4	—	21,4	92,3	5
Tagorno	Fener	685	P	—	13,0	6,0	—	3,0	—	—	—	—	—	36,0	—	—	—	—	—	—	—	—	—	—	—	—	—	—	—	—	—	—	—	10,0	68,0	5
	Valdobbiadene	177	P	—	34,5	7,7	—	0,5	—	—	—	—	—	25,1	9,5	—	—	—	—	—	—	—	—	—	—	—	—	—	—	—	—	—	—	14,5	91,8	5
Ozigo	POSSAGNO	253	Pr	—	15,8	5,4	—	8,0	—	—	—	—	—	17,2	4,6	0,2	—	—	—	—	—	—	—	—	—	—	—	—	—	—	—	—	0,6	—	51,8	5
Soligo	Cison di Valmarino	415	P	—	17,3	13,2	5,3	—	—	—	—	—	—	27,5	12,3	—	—	—	—	—	—	—	—	—	—	—	—	—	—	—	—	—	0,2	8,3	84,1	6
	PIEVE DI SOLIGO	261	Pr	—	12,8	23,4	8,4	—	—	—	—	—	—	4,6	6,2	—	—	—	—	—	—	—	—	—	—	—	—	—	—	—	—	—	—	3,8	59,2	6

PIANURA FRA TAGLIAMENTO E PIAVE

Bacino secondario	Stazione	Quota sul mare metri	Tipo dello strumento	1	2	3	4	5	6	7	8	9	10	11	12	13	14	15	16	17	18	19	20	21	22	23	24	25	26	27	28	29	30	31	Totale mensile	Numero dei giorni piovosi
Tagliamento Livenza	Pordenone	23	P	—	38,9	6,1	12,4	0,8	—	—	—	—	—	2,0	—	16,4	—	—	—	—	—	—	—	—	—	—	—	—	—	—	—	—	1,5	1,9	80,0	7
	Brugnera	16	P	—	2,3	9,8	—	—	—	—	—	—	—	2,5	—	—	—	—	—	—	—	—	—	—	—	—	—	—	—	—	—	—	—	—	14,6 ?	3
	Azzano Decimo	14	P	—	45,2	15,7	—	—	—	—	—	—	—	1,5	—	—	—	—	—	—	—	—	—	—	—	—	—	—	—	—	—	—	3,0	1,5	66,9	5

Bacino secondario	Stazione	Quota sul mare metri	Tipo dello strumento	1	2	3	4	5	6	7	8	9	10	11	12	13	14	15	16	17	18	19	20	21	22	23	24	25	26	27	28	29	30	31	Totale mensile	Numero dei giorni piovosi
	(segue)																																			
Taglia-mento Livenza	PORTOGRUARO	6	P	—	11,6	31,5	45,0	—	—	—	—	—	—	2,0	2,0	—	—	—	—	—	—	—	—	—	—	—	—	—	—	—	—	—	—	1,0	93,1	6
	CONCORDIA SAGITTARIA	5	Pr	—	5,4	28,8	7,2	—	—	—	—	—	—	1,2	—	—	—	—	—	—	—	—	—	—	—	—	—	—	—	—	—	—	—	1,6	44,2	5
	VILLA	5	P	—	—	28,0	1,5	—	—	—	—	—	0,3	—	—	—	—	—	—	—	—	—	—	—	—	—	—	—	—	—	—	—	—	—	29,8	2
	Caorle	3	P	—	2,4	15,5	3,9	—	—	—	—	—	—	—	—	—	—	—	—	—	—	—	—	—	—	—	—	—	—	—	—	—	—	6,8	28,6	4
	ODERZO	20	Pr	—	10,6	11,0	0,2	—	—	—	—	—	—	—	5,2	—	—	—	—	—	—	—	—	—	—	—	—	—	—	—	—	—	—	—	27,0	3
	Fontanelle	19	P	—	33,8	13,0	—	—	—	—	—	—	—	13,0	—	—	—	—	—	—	—	—	—	—	—	—	—	—	—	—	—	1,0	6,0	0,5	67,3	5
	Motta di Livenza	9	P	»	»	»	»	»	»	»	»	»	»	»	»	»	»	»	»	»	»	»	»	»	»	»	»	»	»	»	»	»	»	»	»	»
	Chiarano	7	P	—	30,5	25,4	—	—	—	—	—	—	—	12,3	—	—	—	—	—	—	—	—	—	—	—	—	—	—	—	—	—	—	—	12,0	80,2	4
	FOSSA'	4	Pr	—	—	24,0	—	0,4	—	—	—	—	—	0,2	0,2	—	—	—	—	—	—	—	—	—	—	—	—	—	—	—	—	—	—	6,8	31,6	2
Livenza Piave	FIUMICINO	4	P	—	1,6	37,4	—	—	—	—	—	—	0,5	—	—	—	—	—	—	—	—	—	—	—	—	—	—	—	—	—	—	—	10,0	—	49,5	3
	S. DONA' DI PIAVE	4	P	5,0	25,0	—	—	—	—	—	—	—	—	—	—	—	—	—	—	—	—	—	—	—	—	—	—	—	—	—	—	—	—	9,4	39,4	3
	TORRE DI MOSTO	3	P	0,9	—	24,3	—	—	—	—	—	—	—	—	—	—	—	—	—	—	—	—	—	—	—	—	—	—	—	—	—	—	7,2	—	32,4	2
	BOCCAFOSSA	2	Pr	—	3,8	25,2	6,8	—	—	—	—	—	—	1,2	—	0,2	—	—	—	—	—	—	—	—	—	—	—	—	—	—	—	—	—	5,8	43,0	5
	STAFFOLO	2	Pr	—	2,5	26,0	—	—	—	—	—	—	—	0,4	0,4	—	—	—	—	—	—	—	—	—	—	—	—	—	—	—	—	—	—	9,6	38,9	3
	TERMINE	2	P	—	1,0	18,5	—	—	—	—	—	—	1,6	—	—	—	—	—	—	—	—	—	—	—	—	—	—	—	—	—	—	—	—	—	21,1	3
	Torre di Fine	2	P	—	1,8	11,8	0,3	—	—	—	—	—	—	1,8	—	—	—	—	—	—	—	—	—	—	—	—	—	—	—	—	—	—	—	2,7	18,4	4
	S. GIORGIO DI LIVENZA	1	Fr	2,8	—	21,0	1,0	—	—	—	—	—	—	4,8	0,2	—	—	—	—	—	—	—	—	—	—	—	—	—	—	—	—	—	—	7,6	37,4	5

BRENTA

Bacino secondario	Stazione	Quota sul mare metri	Tipo dello strumento	1	2	3	4	5	6	7	8	9	10	11	12	13	14	15	16	17	18	19	20	21	22	23	24	25	26	27	28	29	30	31	Totale mensile	Numero dei giorni piovosi
	VETRIOLO	1500	P	—	5,8	0,6	—	—	—	—	—	—	—	31,6	7,2	—	—	—	—	—	—	—	—	—	—	—	—	—	—	—	—	—	—	—	45,2	3
Costa	CENTA	885	Pr	—	5,8	11,0	—	—	—	—	—	7,2	—	6,2	5,6	—	—	—	—	—	—	2,2	—	—	—	—	—	—	—	0,4	—	—	0,4	—	38,8	6
	BORGO VALSUGANA	476	P	—	13,2	17,1	—	—	—	—	—	—	—	30,1	6,5	—	—	—	—	—	—	—	—	—	—	—	»	»	—	—	—	—	—	—	66,9	4
Maso	Pontarso	888	P	—	7,3	3,5	—	—	—	—	—	—	—	6,2	22,6	—	—	—	—	—	—	4,9	—	—	—	—	—	—	6,2	—	—	—	—	2,3	53,0	7
Chiesina	Bieno	806	P	—	—	25,5	—	—	—	—	—	—	—	35,4	30,5	—	—	—	—	—	—	—	—	—	—	—	—	—	—	—	—	—	—	—	91,4	3
Geigno	COSTA BRUNELLA	2030	P	—	5,2	3,8	—	—	—	—	12,0	0,4	0,2	13,0	7,0	—	—	—	—	—	—	—	—	—	—	—	—	—	—	—	—	—	—	5,8	47,4	6 ?
	Malene	1080	P	—	20,4	25,0	—	—	—	—	—	31,0	5,1	19,0	4,0	—	—	—	—	—	—	4,0	—	—	—	—	—	—	—	—	—	—	—	10,8	119,3	9 ?
	PIEVE TESINO	775	P	—	6,4	20,8	—	—	—	—	22,5	—	—	68,2	4,1	—	—	—	—	—	—	26,8	—	—	—	—	—	—	—	—	—	—	—	1,0	149,8	7
	Primolano	207	P	»	»	»	»	»	»	»	»	»	»	»	»	»	»	»	»	»	»	»	»	»	»	»	»	»	»	»	»	»	»	»	»	»
Cismon	S. MARTINO DI CASTROZZA	1444	P	—	25,0	20,0	—	2,0	—	—	14,0	—	—	12,0	4,5	—	—	—	—	—	—	—	—	—	—	—	—	—	5,5	—	—	—	—	13,7	96,7	8
	S. SILVESTRO	577	P	—	—	—	—	—	—	—	—	—	—	10,4	2,8	—	—	—	—	—	—	6,0	—	—	—	—	—	—	—	—	—	—	—	20,4	39,6	4
Vanoi	CAORIA	802	P	1,1	6,3	14,1	—	—	—	—	—	—	1,1	3,4	12,4	—	4,4	—	—	—	—	—	—	—	—	—	—	—	—	—	—	—	—	—	42,8	7
	Canal S. Bovo	757	P	—	10,1	10,4	6,1	4,2	—	—	—	—	—	9,7	2,5	—	—	—	—	—	—	2,5	—	—	—	—	—	—	1,3	—	—	—	—	12,0	58,8	9
Cismon	PEDESALTO	379	Pr	—	12,0	5,8	0,4	—	—	—	4,2	—	—	7,2	5,6	—	—	—	—	—	—	3,0	—	—	—	—	—	—	—	—	—	—	—	6,4	44,6	7
	Arsiè	314	P	2,0	9,1	8,2	—	—	—	—	6,0	—	—	18,3	2,5	—	—	—	—	—	—	—	—	—	—	—	—	—	—	—	—	—	—	—	46,1	6
	Gallio	1090	P	—	17,6	8,4	7,7	—	—	—	4,3	5,6	—	66,4	12,0	—	—	—	—	—	6,3	11,0	—	—	—	—	—	—	—	—	—	—	0,3	—	139,6	9
Valstagna	FOZA	1083	Pr	—	—	—	20,5	—	—	—	—	—	—	38,0	1,4	—	—	—	—	—	2,0	—	—	—	—	—	—	—	—	—	—	—	—	—	61,9	4
	Campomezzavia	1022	P	—	21,2	8,8	0,6	6,8	—	—	—	0,9	—	36,5	1,5	—	—	—	—	—	—	1,6	—	—	—	—	—	—	—	0,5	—	—	—	—	78,4	6
	Sasso d'Asiago	965	P	—	22,0	8,0	—	2,0	—	—	1,1	5,6	—	60,2	1,9	—	—	—	—	—	—	2,2	—	—	—	—	—	—	—	—	—	—	—	—	103,0	8
	Rubbio	1057	P	—	27,4	23,7	0,9	2,5	—	—	—	—	—	13,2	5,7	—	—	—	—	—	—	—	—	—	—	—	—	—	—	5,7	—	—	—	—	81,1	6
	Oliero	155	P	—	23,8	15,2	—	1,5	—	—	—	—	—	33,3	1,1	—	—	—	—	—	—	—	—	—	—	—	—	—	—	—	—	—	—	—	74,9	5
	BASSANO DEL GRAPPA	129	Pr	»	»	»	»	»	»	»	»	»	»	»	»	»	»	»	»	»	»	»	»	»	»	»	»	»	»	»	»	»	1,4	—	»	»
Longtalla	Marostica	106	P	—	2,0	7,2	9,5	1,2	—	—	—	—	—	1,2	1,6	—	—	—	—	—	—	—	—	—	—	—	—	—	—	—	—	—	1,1	—	23,8	7
	Crespano del Grappa	300	P	—	18,0	8,6	1,8	3,0	0,7	—	—	—	—	17,6	9,3	—	—	—	—	—	—	—	—	—	—	—	—	—	—	—	—	—	—	—	59,0	6

Bacino secondario	Stazione	Quota sul mare in metri	Tipo della stazione	1	2	3	4	5	6	7	8	9	10	11	12	13	14	15	16	17	18	19	20	21	22	23	24	25	26	27	28	29	30	31	Totale mensile	Numero dei giorni piovosi
	(segue)																																			
	Asolo	206	P	—	14,7	10,7	3,5	8,7	—	—	—	—	—	6,9	—	—	—	—	—	—	—	—	—	—	—	—	—	—	—	3,0	1,0	—	—	—	48,5	7
	Loria	72	P	—	3,5	8,0	1,1	0,5	—	—	—	—	—	17,0	1,5	—	—	—	—	—	—	—	—	—	—	—	—	—	—	—	—	—	—	—	31,6	5
	PIANURA FRA PIAVE E BRENTA																																			
Piave-Sile	Cornuda	163	P	—	16,0	—	—	0,6	—	—	—	—	14,0	—	—	—	—	—	—	—	—	—	—	—	—	—	—	—	—	—	—	—	—	1,0	23,6	100,2	7
	NERVESA DELLA BATTAGLIA	78	Pr	—	14,6	9,6	18,4	—	—	—	—	—	—	28,8	4,2	—	—	—	—	—	—	—	—	—	—	—	—	—	—	—	—	—	—	—	—	57,4	4
	VILLORBA	38	Pr	—	6,5	8,1	14,3	—	—	—	—	—	—	28,5	—	—	—	—	—	—	—	—	—	—	—	—	—	—	—	—	—	—	—	—	—	58,2	4
	TREVISO	15	Pr	—	17,2	5,4	1,4	—	—	—	—	—	—	8,2	—	—	—	—	—	—	—	—	—	—	—	—	—	—	—	—	—	—	—	1,2	22,2	5
	Biancade	10	P	—	4,2	8,6	3,2	—	—	—	—	—	5,2	—	—	—	—	—	—	—	—	—	—	—	—	—	—	—	—	—	—	—	—	13,8	100,0	5
	Saletto di Piave	6	P	—	17,4	20,3	3,2	—	—	—	—	—	—	45,3	—	—	—	—	—	—	—	—	—	—	—	—	—	—	—	—	—	—	—	—	—	19,0	3
	PORTESINE (Idrovora)	6	Pr	—	3,2	5,0	2,4	—	—	—	—	—	—	8,5	0,2	—	—	—	—	—	—	—	—	—	—	—	—	—	—	—	—	—	—	—	—	25,8	4
	CORTELLAZZO (Ca' Gamba)	6	Pr	—	6,6	14,0	—	—	0,2	—	—	—	—	3,2	1,8	—	—	—	—	—	—	—	—	—	—	—	—	—	—	—	—	—	—	—	—	22,0	3
	CA' PORCIA (Idrov. II° Bacino)	1	Pr	—	7,5	12,2	—	—	—	—	—	—	—	1,7	0,6	—	—	—	—	—	—	—	—	—	—	—	—	—	—	—	—	—	—	—	—	23,5	3
Sile Botenia	Cavallino	1	P	—	8,5	12,4	0,3	—	—	—	—	—	2,3	—	—	—	—	—	—	—	—	—	—	—	—	—	—	—	—	—	—	—	—	—	—	18,1	3
	Ca' Ballarin - Cavallino	1	P	—	4,5	9,0	0,2	—	—	—	—	—	—	4,4	—	—	—	—	—	—	—	—	—	—	—	—	—	—	—	—	—	—	—	—	—	59,1	4
Sile-Brenta	Cartigliano	82	P	—	—	21,0	17,0	—	—	—	—	—	—	7,6	13,5	—	—	—	—	—	—	—	—	—	—	—	0,2	3,6	—	7,8	—	—	—	—	59,2	8
	CITTADELLA	49	Pr	—	9,0	13,8	2,6	6,8	—	—	—	—	—	10,4	5,0	—	—	—	—	—	—	—	—	—	—	—	—	—	—	—	—	—	—	—	—	45,2	5
	CASTELFRANCO VENETO	44	Pr	—	7,0	8,8	12,6	—	—	—	—	—	—	10,0	6,6	0,2	—	—	—	—	—	—	—	—	—	—	—	—	—	—	—	—	—	—	—	47,1	5
	Villa del Conte	28	P	—	22,3	12,2	0,7	1,3	—	—	—	—	—	9,6	1,0	—	—	—	—	—	—	—	—	—	—	—	—	—	—	2,5	—	—	—	—	42,0	6
	Piombino Dese	24	P	—	14,0	5,0	4,0	1,0	—	—	—	—	—	15,5	—	—	—	—	—	—	—	—	—	—	—	—	—	—	—	—	—	—	—	—	—	49,8	4
	Massanzago	22	P	—	31,8	9,0	2,4	—	—	—	—	—	—	6,6	—	—	—	—	—	—	—	—	—	—	—	—	—	—	—	6,7	—	—	—	—	—	18,9	3
	Cartarolo	19	P	—	18,8	—	—	—	—	—	—	—	—	2,2	—	—	—	—	—	—	—	—	—	—	—	—	—	—	—	—	—	—	—	—	—	28,4	4
	Mirano	9	P	—	2,4	17,2	0,7	—	—	—	—	—	—	7,0	1,1	—	—	—	—	—	—	—	—	—	—	—	—	—	—	—	—	—	—	—	—	28,2	4
	MOGLIANO VENETO	8	Pr	—	18,6	12,2	1,8	—	—	—	—	—	—	1,0	0,6	—	—	—	—	—	—	—	—	—	—	—	—	—	—	—	—	—	—	—	—	44,4	5
	ZUCCARELLO (Idrovora)	2	Pr	—	13,6	16,8	2,6	—	—	—	—	—	—	9,6	1,8	—	—	—	—	—	—	—	—	—	—	—	—	—	—	—	—	—	—	—	—	36,2	4
	STRA	8	Pr	—	3,4	17,0	0,8	—	—	—	—	—	—	9,6	5,0	0,4	—	—	—	—	—	—	—	—	—	—	—	—	—	—	—	—	—	—	—	31,0	4
	CAMPOVERRARDO (Pumè)	5	Pr	—	3,4	16,4	0,4	—	—	—	—	—	—	6,4	4,2	0,2	—	—	—	—	—	—	—	—	—	—	—	—	—	—	—	—	—	—	—	25,8	5
	MESTRE (Zelo)	4	Pr	—	7,2	7,0	1,4	0,6	—	—	—	—	—	5,8	3,8	—	—	—	—	—	—	—	—	—	—	—	—	—	—	—	—	—	—	—	—	68,2	4
	Gambarare (Piazza V. di Mira)	3	P	—	5,5	21,5	—	—	—	—	—	—	—	5,8	35,4	—	—	—	—	—	—	—	—	—	—	—	—	—	—	—	—	—	—	—	—	105,5	4
	Lova	3	P	—	12,8	18,5	—	—	—	—	—	—	—	15,8	58,4	—	—	—	—	—	—	—	—	—	—	—	—	—	—	—	—	—	—	—	—	99,2	4
	ROSARA DI CODEVIGO	3	Pr	—	5,8	4,6	0,8	—	—	—	—	—	—	31,0	57,6	—	—	—	—	—	—	—	—	—	—	—	—	—	—	—	—	—	—	—	—	41,2	5
	Faro Rocchetta	2	P	—	8,2	12,7	—	—	—	—	—	—	—	20,1	0,2	—	—	—	—	—	—	—	—	—	—	—	—	—	—	—	—	—	—	—	—	38,0	5
	CHIOGGIA	2	Pr	—	3,6	6,4	—	—	9,8	—	—	—	—	7,8	10,4	—	—	—	—	—	—	—	—	—	—	—	—	—	—	—	—	—	—	—	—	16,6	4
	VENEZIA	1	Pr	—	5,2	5,4	—	—	—	—	—	—	—	3,6	2,0	—	—	—	—	—	—	—	—	—	—	—	—	—	—	0,4	—	—	—	—	—	27,4	3
	S. NICOLO' DI LIDO (Venezia)	1	Pr	—	11,8	8,8	0,4	0,2	—	—	—	—	—	5,4	0,8	—	—	—	—	—	—	—	—	—	—	—	—	—	—	—	—	—	—	—	—	—	—
	BACCHIGLIONE																																			
Astico	LAVARONE	1171	Pr	—	9,0	9,0	—	—	—	—	—	66,2	—	4,6	9,8	—	—	—	—	—	0,4	15,4	0,2	—	—	—	—	—	—	—	—	—	—	—	98,4	6
	Lastebasse	610	P	—	9,9	14,8	—	—	—	—	—	—	—	»	»	—	—	—	—	—	—	13,3	—	—	—	—	—	—	—	—	—	—	—	—	—	»	»
Gheipach	ASIAGO	999	Pr	—	23,2	14,2	—	0,2	—	—	—	5,0	—	63,2	11,4	—	—	0,2	—	—	0,8	24,4	—	—	—	—	—	—	—	2,0	—	0,8	—	—	145,4	7
Posina	Posina	544	P	—	25,1	2,9	0,1	—	—	—	0,5	1,2	—	13,0	33,6	—	—	—	—	—	—	0,1	—	—	—	—	—	—	—	—	—	—	—	—	—	75,9	5
Astico	Treschè Conca	1097	P	—	22,0	7,5	—	7,0	—	—	1,0	—	—	28,7	9,0	—	—	—	—	—	—	2,5	—	—	—	—	—	—	—	0,5	—	—	—	—	—	78,2	7

Bacino secondario	Stazione	Quota sul mare metri	Tipo dello strumento	1	2	3	4	5	6	7	8	9	10	11	12	13	14	15	16	17	18	19	20	21	22	23	24	25	26	27	28	29	30	31	Totale mensile	Numero dei giorni piovosi
	(segue)																																			
Astico	Velo d'Astico	362	P	—	20,5	5,2	—	—	—	—	—	—	—	10,0	13,5	—	—	—	—	—	—	0,5	—	—	—	—	—	—	—	1,9	—	—	0,3	—	55,8	5
	COGOLLO DEL CENGIO (Centrale Zanini)	250	Pr	—	19,0	14,6	—	9,4	—	—	—	—	—	8,8	16,2	—	—	—	—	—	1,0	0,8	—	—	—	—	—	—	—	1,6	—	—	1,2	—	72,6	8
	Calvene	201	P	—	25,6	15,2	—	2,8	—	—	—	—	—	4,6	3,1	—	—	—	—	—	—	—	—	—	—	—	—	—	—	7,9	—	—	10,0	—	69,2	7
Leogra	STARO	632	Pr	—	12,3*	7,4*	—	1,8	—	—	—	2,6	—	29,6	32,2	—	—	—	—	—	—	—	—	—	—	—	—	—	0,6	—	—	—	0,6	—	87,1	6
	CEOLATI	620	Pr	—	25,6*	5,4*	—	—	—	—	—	1,2*	—	1,0*	24,0	—	—	—	—	—	—	—	—	—	—	—	—	—	—	—	—	—	—	0,2*	57,4	5
	Valli del Pasubio	350	P	—	22,9	2,0	3,0	—	—	—	2,1	6,9	—	50,5	54,5	—	—	—	—	—	—	—	—	—	—	—	—	—	—	2,2	—	—	1,0	—	145,1	9
Lavarda	Crosara	417	P	—	8,6	9,3	11,5	1,5	—	—	—	5,3	—	6,4	1,0	—	—	—	—	—	—	—	—	—	—	—	—	—	—	1,2	—	—	—	—	44,8	8
	Breganze	110	P	—	6,2	8,5	1,2	—	—	—	—	—	—	4,6	4,3	—	—	—	—	—	—	—	—	—	—	—	—	—	—	—	—	—	—	—	24,8	5
	SCHIO	234	Pr	—	19,0	1,4	0,2	0,6	—	—	0,6	3,0	0,2	4,8	11,8	—	—	—	—	—	—	—	—	—	—	—	—	—	—	—	—	—	0,8	—	42,4	5
Leogra Tesina	Thiene	147	P	—	7,0	29,5	—	3,5	—	—	—	—	—	6,0	4,5	—	—	—	—	—	—	—	—	—	—	—	—	—	—	—	—	—	—	26,8	77,3	5
	Isola Vicentina	80	P	—	9,3	14,4	—	1,3	—	—	—	1,1	—	6,2	21,0	—	—	—	—	—	—	—	—	—	—	—	—	—	—	—	—	—	—	—	53,3	6
	Sandrigo	69	P	»	»	»	»	»	»	»	»	»	»	»	»	»	»	»	»	»	»	»	»	»	»	»	»	»	»	»	»	»	»	»	»	»
	Quintarello	32	P	—	—	12,0	—	—	—	—	—	—	—	3,4	16,0	—	—	—	—	—	—	—	—	—	—	—	—	—	—	—	—	—	—	—	31,4	3

AGNO-GUÀ

Bacino secondario	Stazione	Quota sul mare metri	Tipo dello strumento	1	2	3	4	5	6	7	8	9	10	11	12	13	14	15	16	17	18	19	20	21	22	23	24	25	26	27	28	29	30	31	Totale mensile	Numero dei giorni piovosi
	LAMBRE D'AGNI	846	Pr	—	15,4	12,6	—	—	—	—	—	1,6	—	9,3	10,7	—	—	—	—	—	—	—	—	—	—	—	—	—	—	—	—	—	0,1	—	49,3	5
	Rovegliana	596	P	—	17,3	2,4	—	—	1,6	—	—	7,6	—	4,5	38,6	—	—	—	—	—	—	—	—	—	—	—	—	—	—	—	—	—	—	—	72,0	6
	RECOARO	445	Pr	—	23,2	4,8	—	5,8	—	—	—	12,8	—	3,8	18,8	—	—	—	—	—	—	—	—	—	—	—	—	—	—	—	—	—	—	—	69,2	6
Torrente	S. Quirico	345	P	—	10,5	3,7	0,4	0,5	—	—	—	25,0	—	10,9	30,4	—	—	—	—	—	—	—	—	—	—	—	—	—	—	2,0	—	—	—	—	72,5	6
	Valdagno	295	P	—	8,3	4,1	1,0	5,0	—	—	—	6,2	—	7,5	37,3	—	—	—	—	—	—	—	—	—	—	—	—	—	—	—	—	—	—	—	69,4	7
Rio	Castelvecchio	802	P	—	9,8	5,7	2,4	7,9	—	—	—	—	—	4,5	29,0	—	—	—	—	—	—	—	—	—	—	—	—	—	—	—	—	—	—	—	59,3	6
	Brogliano	172	P	—	—	8,5	—	—	—	—	—	15,3	—	2,6	3,5	—	—	—	—	—	—	—	—	—	—	—	—	—	—	—	—	—	—	—	29,9	4

ALTO ADIGE

Bacino secondario	Stazione	Quota sul mare metri	Tipo dello strumento	1	2	3	4	5	6	7	8	9	10	11	12	13	14	15	16	17	18	19	20	21	22	23	24	25	26	27	28	29	30	31	Totale mensile	Numero dei giorni piovosi
	RESIA	1494	P	—	—	—	—	—	—	—	—	—	—	10,3	51,4	—	—	—	—	—	6,1	—	—	—	—	—	—	—	—	—	10,2	2,4	—	6,0	86,4	6
	MONTE MARIA	1335	Pr	—	2,0	—	—	—	—	0,2	—	—	—	9,0	2,0	—	—	—	—	—	0,4	—	—	—	—	—	—	—	0,2	0,2	3,6	1,4	—	2,2	21,2	6
Slingia	Slingia	1726	P	—	—	—	—	—	—	—	—	—	—	15,0	—	—	—	—	—	—	—	—	—	—	—	—	—	—	—	—	5,0	—	—	—	20,0	2
Rom	Tubre	1270	P	—	—	—	—	—	—	—	—	—	—	10,1	7,4	—	—	—	—	—	—	—	—	—	—	4,5	—	14,2	0,5	—	3,8	—	—	—	40,5	4
Saldura	Mazia	1550	P	—	—	—	—	—	—	5,7	—	—	—	—	4,6	—	—	—	—	—	—	—	—	—	—	—	—	—	—	—	—	—	—	—	10,3	2
	Prato allo Stelvio	927	P	—	—	—	—	—	—	—	—	—	—	11,4	—	—	—	—	—	—	—	—	—	—	—	2,8	—	4,2	3,8	—	1,2	0,8	—	1,3	25,5	6
	SILANDRO	706	Pr	—	—	—	—	—	—	—	—	—	—	8,4	2,8	—	—	—	—	—	3,0	—	—	3,0	—	3,6	—	0,8	2,8	—	1,2	0,4	—	0,4	26,4	7
Plima	Ganda	1257	P	—	30,0	—	—	—	—	—	—	—	—	—	—	—	—	—	—	—	—	—	—	—	—	—	—	—	—	—	—	—	—	—	30,0	1
Plan	Plan in Passirio	1700	P	»	»	»	»	»	»	»	»	»	»	»	»	»	»	»	»	»	»	»	»	»	»	»	»	»	»	»	»	»	»	»	»	»
	Tolle di Sopra	1400	P	—	33,5	2,2	—	—	—	—	—	—	—	31,6	15,1	—	2,4	—	—	—	20,0	—	—	2,5	—	—	—	3,0	4,0	—	—	—	—	—	114,3	9
Passirio	Plata	1147	P	—	—	—	—	—	—	—	—	—	—	17,0	4,2	—	—	—	—	13,4	12,0	—	—	—	—	—	—	2,1	—	—	3,0	3,1	—	—	54,8	7
	MERANO	319	P	—	27,0	—	—	—	—	—	—	—	—	—	—	—	—	—	—	—	—	—	—	—	—	—	—	—	—	—	—	—	—	—	27,0	1
	S. Elena	1536	P	—	12,0	1,6	—	—	—	—	—	—	8,0	3,0	11,8	—	—	—	—	—	0,8	—	—	—	—	—	—	—	—	—	3,9	—	—	1,0	42,1	7
Valsura	Pavicolo	1165	P	—	6,3	3,5	—	—	—	—	—	—	—	10,5	3,1	—	—	—	—	—	—	—	—	17,4	—	—	—	—	—	—	1,6	—	—	0,9	43,3	6
	Cermes	280	P	—	—	—	—	—	—	—	—	—	—	5,2	—	—	—	—	—	—	—	—	—	15,0	—	—	—	—	—	—	—	—	—	—	20,2	2
	Tesimo	635	P	—	6,2	—	—	—	—	—	—	—	—	—	—	—	—	—	—	—	—	—	—	2,5	—	—	—	—	—	—	—	—	—	—	8,7	2
Fleres	Fleres	1246	P	—	4,4	0,5	1,5	—	—	—	2,0	—	—	24,0	8,0	—	—	—	—	3,0	15,0	—	—	—	—	—	—	—	20,0	3,0	6,5	—	—	—	87,9	10

Bacino secondario	Stazione	Quota sul mare metri	Tipo dello strumento	1	2	3	4	5	6	7	8	9	10	11	12	13	14	15	16	17	18	19	20	21	22	23	24	25	26	27	28	29	30	31	Totale mensile	Numero dei giorni piovosi
	(segue)																																			
Isarco	VIPITENO	945	Pr	—	4,2	1,2	0,8	—	—	—	—	—	—	5,6	2,4	—	—	0,2	—	5,2	6,2	—	—	2,8	—	5,2	—	—	1,2	4,0	13,6	0,2	—	—	52,8	11
Vizze	S. Nicolò in Vizze	1444	P	—	8,5	—	—	—	—	—	0,6	—	—	17,9	10,7	—	—	—	—	2,0	2,5	—	—	1,4	—	1,7	—	—	13,9	1,2	5,9	—	—	—	66,3	10
	ALLA DISCESA	1365	P	—	8,6	—	—	—	—	—	0,5	—	—	18,2	10,5	—	—	—	—	2,2	2,0	—	—	13,6	—	1,8	—	—	14,0	1,1	6,1	—	—	—	78,6	10
	PRATI	948	P	—	9,0	—	—	—	—	—	1,1	—	—	8,0	9,0	—	—	—	—	1,8	4,3	—	—	—	—	—	—	—	—	—	8,0	—	—	—	41,2	7
Ridanna	RIDANNA	1350	P	—	5,6	0,6	0,4	—	—	0,2	0,2	—	—	23,2	13,8	0,2	—	—	—	5,6	10,0	—	—	—	—	2,2	—	—	2,6	1,4	3,0	—	—	—	69,0	9
Rienza	Landro	1441	P	—	15,7	4,0	—	—	—	—	—	—	—	13,1	—	—	—	—	—	31,3	16,4	—	—	—	—	—	—	17,0	—	—	—	—	—	—	97,5	6
S. Silvestro	Dobbiaco	1250	P	—	19,0	16,6	—	—	—	—	—	—	—	20,0	—	—	—	—	—	31,0	11,4	4,0	3,4	5,0	—	—	—	—	2,0	6,0	5,2	—	—	—	123,6	11
Rienza	Monguelfo	1078	P	1,2	11,0	9,3	—	—	—	—	—	—	—	4,2	—	9,2	—	—	—	28,0	22,8	15,0	6,4	7,0	—	—	—	3,0	2,3	9,0	4,4	—	—	—	132,8	14
Casies	S. Maddalena in Casies	1398	P	6,0	17,0	7,0	1,0	—	—	—	0,7	—	—	4,3	14,4	—	—	—	—	34,0	11,2	8,0	1,4	0,7	—	—	—	—	16,8	2,6	3,2	—	—	—	128,3	13
Antersella	Antersella di Mezzo	1296	P	1,1	12,0	4,1	0,7	—	—	—	0,1	—	—	4,8	20,7	—	—	—	—	13,1	48,7	0,4	—	2,8	—	—	—	—	21,0	1,0	3,3	—	—	—	125,8	11
	Rasun di Sotto	1030	P	8,5	8,0	—	—	—	—	—	—	—	—	6,7	20,0	—	—	—	—	6,7	3,2	4,0	—	14,2	4,5	—	—	—	16,0	6,7	1,6	—	—	—	100,1	12
Aurino	S. Giacomo	1192	P	2,3	1,0	5,2	—	—	—	—	2,3	—	—	5,3	12,1	—	—	—	—	4,2	2,1	0,1	—	—	—	13,1	—	—	1,0	—	1,6	—	—	0,6	50,9	11
Riva	RIVA DI TURES	1600	P	—	8,2	4,0	6,8	0,4	—	—	2,0	—	—	9,1	21,1	—	—	—	—	0,8	6,4	—	—	5,0	0,2	4,4	—	—	3,2	0,6	1,2	—	—	1,0	74,4	12
Selva	LAPPAGO	1435	P	—	—	—	—	—	—	0,5	2,4	19,3	6,8	10,4	3,9	27,3	—	—	—	14,6	—	—	—	9,4	—	1,2	—	—	—	—	—	—	—	—	95,8	9
	Selva dei Molini	1230	P	—	4,3	4,3	—	—	—	—	1,0	—	—	6,0	11,0	—	—	—	—	0,6	2,3	17,0	—	12,0	—	—	—	—	2,0	1,0	2,0	—	—	—	63,5	11
Gadera	Corvara	1558	P	—	10,2	0,3	—	—	—	—	0,3	—	—	3,6	—	—	—	—	—	16,2	—	0,3	—	—	—	—	—	—	0,4	10,0	—	—	—	—	41,3	4
S. Cassiano	S. Cassiano	1545	P	—	22,0	18,5	—	—	—	6,5	7,4	—	—	13,4	14,6	—	—	—	—	1,4	8,0	—	—	—	—	1,2	—	2,2	3,4	20,0	0,8	—	—	—	119,4	12
Gadera	Badia (S. Leonardo)	1357	P	—	12,0	15,0	—	—	—	1,0	2,0	8,0	—	12,0	11,0	—	—	—	—	—	—	—	—	—	—	12,0	—	1,0	15,0	2,0	2,0	—	—	—	93,0	12
Campill	Longiarù	1396	P	—	9,0	19,0	—	—	—	—	12,0	—	—	8,5	1,5	—	—	—	—	—	11,5	—	—	—	—	3,0	—	—	—	6,0	1,5	—	—	—	72,0	9
Gadera	S. MARTINO	1117	P	—	12,4	6,4	—	—	—	—	1,2	—	—	8,9	13,7	—	—	—	—	—	14,7	—	—	—	—	8,3	—	0,8	14,9	—	—	—	—	—	81,3	8
Vigilio	Longega	1030	P	—	11,6	9,6	—	—	—	—	—	—	—	1,3	22,1	—	0,7	—	—	—	1,4	—	—	3,1	—	6,2	—	0,5	2,6	—	—	—	—	4,2	63,3	9
Fundres	Fundres	1159	P	—	2,0	3,0	—	—	—	—	3,0	—	—	—	—	—	—	—	—	8,0	—	—	—	10,0	—	3,0	—	—	7,0	—	8,0	—	—	—	44,0	8
Valles	Valles	1354	P	»	»	»	»	»	»	»	»	»	»	»	»	»	»	»	»	»	»	»	»	»	»	»	»	»	»	»	»	»	»	»	»	»
Rienza	Spinga	1105	P	—	—	5,0	—	—	—	—	—	—	—	4,0	13,0	—	—	—	—	—	—	—	—	6,0	—	4,0	—	—	—	—	—	—	—	3,0	35,0	6
Isarco	BRESSANONE	560	P	—	10,5	3,2	—	—	0,1	0,6	0,5	—	—	9,0	9,2	—	—	—	—	—	0,3	2,0	0,3	0,2	—	8,8	—	—	—	3,0	0,2	—	—	—	47,9	7
Tiras	Lazfons	1150	P	—	16,1	—	—	—	—	0,7	—	—	—	31,1	3,1	—	—	—	—	—	9,3	—	—	24,1	—	2,2	—	—	—	16,9	0,8	—	—	—	104,3	7
Gardena	Ponte Gardena	490	P	—	16,7	4,7	—	—	—	—	—	—	—	7,3	2,1	—	—	—	—	—	10,4	—	15,1	—	—	—	—	—	—	0,6	1,8	—	—	—	58,7	7
Isarco	Fiè	900	P	—	17,0	—	—	—	—	—	—	—	2,2	30,0	0,1	2,0	—	—	—	—	37,5	—	—	—	—	—	—	—	—	5,0	0,4	—	—	—	94,2	6
	Soprabolzano	1206	P	—	—	—	—	—	—	—	—	—	—	8,4	12,9	—	—	—	—	—	—	—	—	—	—	—	—	—	—	—	—	—	—	—	21,3	2
Talvera	S. Genesio	1080	P	—	6,0	2,3	—	—	—	—	—	—	—	2,6	3,1	—	—	—	—	—	21,5	—	—	6,9	—	—	—	—	—	—	—	—	—	1,4	43,8	7
	SARENTINO	966	Pr	—	8,6	3,2	0,2	—	—	0,4	—	0,2	—	—	—	—	—	—	—	—	18,8	—	23,8	1,4	—	1,0	—	—	—	—	2,0	—	—	0,4	60,0	7
	BOLZANO (Gries)	292	P	»	»	»	»	»	»	»	»	»	»	»	»	»	»	»	»	»	»	»	»	»	»	»	»	»	»	»	»	»	»	»	»	»

MEDIO E BASSO ADIGE

Bacino secondario	Stazione	Quota sul mare metri	Tipo dello strumento	1	2	3	4	5	6	7	8	9	10	11	12	13	14	15	16	17	18	19	20	21	22	23	24	25	26	27	28	29	30	31	Totale mensile	Numero dei giorni piovosi
	Redagno	1562	P	—	4,3	12,2	—	—	—	—	—	—	—	7,4	14,7	10,1	—	—	—	—	4,0	—	—	—	—	—	—	—	5,2	—	—	—	—	13,5	71,4	8
	Faedo	662	P	»	»	»	»	»	»	»	»	»	»	»	»	»	»	»	»	»	»	»	»	»	»	»	»	»	»	»	»	»	»	»	»	»
	Bronzolo	250	P	—	—	6,5	—	—	—	—	—	—	—	10,2	6,0	—	—	—	—	—	—	—	—	—	—	—	—	—	6,8	—	—	—	—	15,0	44,5	5
	S. MICHELE ALL'ADIGE	228	P	—	9,6	26,6	—	—	—	—	—	—	—	7,2	0,6	—	—	—	—	—	—	0,4	—	—	—	—	0,2	—	9,4	—	—	—	—	10,4	64,4	5
Noce	PEIO	1580	Pr	—	4,8	—	—	—	—	1,4	0,4	—	4,4	7,4	3,0	—	—	—	—	—	—	0,2	—	—	—	0,2	—	2,0	0,8	1,8	—	—	—	1,2	27,6	8
Noce Bianco	CARESER	2600	P	—	7,8	—	—	—	—	—	—	—	—	11,0	1,0	—	—	—	—	—	—	—	—	—	—	—	—	—	5,0	—	—	—	—	—	24,8	4
	La Mare	1964	P	—	5,8	—	—	—	—	—	—	—	—	3,0	4,1	—	—	—	—	—	—	—	—	—	—	—	—	—	—	—	—	—	—	—	12,9	3
	PONT	1201	Pr	—	3,6	0,2	—	—	—	0,6	0,2	—	3,4	7,2	4,0	—	—	—	—	—	—	0,2	—	—	—	0,2	—	1,6	—	2,4	—	—	—	0,2	23,8	6
Noce	Mezzana	966	P	—	8,0	—	—	—	—	7,0	—	—	—	4,0	6,0	—	—	—	—	7,0	—	—	—	—	—	—	—	—	—	9,0	—	—	—	—	41,0	6

Bacino secondario	Stazione	Quota sul mare metri	Tipo dello strumento	1	2	3	4	5	6	7	8	9	10	11	12	13	14	15	16	17	18	19	20	21	22	23	24	25	26	27	28	29	30	31	Totale mensile	N. numero dei giorni piovosi
	(segue)																																			
Noce	MALÈ	737	Pr	—	10,0*	—	—	—	—	—	—	—	1,2	3,2	9,0	—	—	—	—	—	—	—	—	—	—	1,0*	—	1,0*	0,2	0,2	—	—	—	1,4	27,2	7
Pescara	Proveo	1414	P	—	9,9	—	—	—	—	—	—	—	11,7		1,7	—	—	—	—	—	—	—	—	—	—	2,1	—	3,4	—	—	—	—	—	2,9	31,7	7 ?
Noce	CLES	656	P	—	3,8	3,2	—	—	—	—	—	—	—	4,0	2,4	—	—	—	—	—	—	—	—	—	—	—	—	—	0,2	—	0,4	—	—	0,2	14,2	4
Romadio	Mendola	1360	P	—	6,1	5,2	—	—	—	—	—	—	—	—	—	—	—	—	—	—	—	—	—	4,2	—	20,1	—	—	—	0,8	—	—	—	24,0	60,4	5
	Romeno	962	P	—	5,5	4,5	—	—	—	—	—	—	4,9	—	11,5	—	—	—	—	—	—	—	—	—	—	—	—	—	14,5	—	—	—	—	10,9	51,8	6
Noce	Denno	436	P	—	8,0	—	—	—	—	—	—	—	—	—	5,0	—	—	—	—	—	—	—	—	—	—	—	—	—	—	—	—	—	—	—	13,0 ?	2 ?
Sporeggio	SPORMAGGIORE	565	Pr	—	12,8	—	5,4	—	—	—	—	0,6	—	39,7*	1,6*	—	—	—	—	—	—	4,5*	—	—	—	—	—	—	—	—	—	—	—	1,6	66,2	6
Noce	Mezzolombardo	215	P	—	9,2	5,8	—	—	—	—	—	—	—	5,6	1,4	—	—	—	—	—	—	—	—	—	—	—	—	—	—	—	—	—	—	4,0	26,0	5
Avisio	Mazzin	1479	P	—	0,3	—	—	—	—	—	—	—	—	12,4	6,6	—	—	—	—	1,5	—	—	0,8	—	—	0,6	—	—	8,5	1,4	—	—	—	9,5	41,6	6
	PASSO ROLLE	1984	P	»	»	»	»	»	»	»	»	»	»	»	»	»	»	»	»	»	»	»	»	»	»	»	»	»	»	»	»	»	»	»	»	»
Tresiguano	Paneveggio	1520	P	—	4,0	22,1	—	—	—	—	—	6,5	—	6,0	11,4	—	—	—	—	—	0,6	3,0	—	—	—	—	—	—	14,4	6,2	—	—	—	14,7	88,9	9
	PREDAZZO	1020	Pr	—	3,4	24,0	0,2	—	—	0,8	—	7,2	—	3,8	6,2	—	—	—	—	—	2,6	4,6	0,2	—	1,0	—	—	—	6,4	7,2	—	—	—	8,4	76,0	11
Avisio	CAVALESE	1014	P	—	—	18,8	—	—	—	—	—	—	—	15,0	9,0	—	—	—	—	—	—	1,0	—	—	—	—	—	—	—	0,4	—	—	—	10,0	54,2	5
Cadino	Cadino di Fiemme	1150	P	—	10,0	25,0	—	—	—	—	—	—	37,0	7,0	14,0	—	—	—	—	—	—	—	—	—	—	—	—	—	2,5	7,0	—	—	—	4,0	106,5	8
Avisio	Anterivo	1209	P	—	5,5	25,0	—	—	—	—	—	—	—	14,5	1,5	—	—	—	—	—	—	—	—	—	—	—	—	—	—	5,0	—	—	—	6,0	57,5	6
	Cembra	662	P	—	8,2	9,0	—	—	—	—	—	3,2	—	18,5	—	—	—	—	—	—	—	—	—	—	—	—	—	—	—	3,5	—	—	—	5,0	47,4	6
	POZZOLAGO	460	Pr	—	8,2	12,2	—	—	—	—	0,8	0,2	—	12,0	0,4	—	—	—	—	—	—	0,2	—	—	—	—	—	—	—	5,6	—	—	—	1,8	41,4	5
	Lavis	290	P	—	12,0	15,2	—	—	—	—	—	—	—	11,7	7,0	—	—	—	—	—	—	3,8	—	—	—	—	—	—	—	7,4	—	—	—	—	57,2	6
	TRENTO	312	Pr	—	3,8	26,8	—	—	—	—	—	7,0	—	5,6	—	—	—	—	—	—	—	—	—	—	—	—	—	—	—	—	—	—	—	—	43,2	4
Fersina	S. Orsola	925	P	—	4,4	30,5	—	—	—	—	3,2	—	—	3,4	7,2	—	—	—	—	—	—	—	—	—	—	—	—	—	—	5,3	—	—	—	—	54,0	6
Sila	Piazze Pinè	1087	P	—	5,5	50,1	—	—	—	—	—	—	—	10,7	—	—	—	—	—	—	—	—	—	—	—	—	—	—	—	0,5	—	0,6	—	—	67,4	3
	Aldeno	212	P	—	5,6	18,4	—	—	—	—	—	—	—	6,0	5,4	—	—	—	—	—	—	2,1	—	—	—	—	—	—	—	—	—	—	—	—	32,5	5
Caval-lese	Serrada	1248	P	—	8,4	15,5	—	—	—	—	—	—	6,0	8,7	21,4	—	—	—	—	—	—	6,8	—	—	—	—	—	—	—	—	—	—	—	—	66,8	6
	FOLGARIA	1168	Pr	—	6,6	15,0	—	—	—	—	—	0,2	—	6,6	9,8	—	—	—	—	—	—	3,0	—	—	—	—	—	—	—	—	—	—	—	—	41,2	5
Leno	Piazza (Terragnole)	782	P	—	17,5	7,5	—	—	—	—	—	2,0	—	6,0	18,2	—	—	—	—	—	—	2,2	—	—	—	—	—	—	—	—	—	—	—	—	50,4	6
	ROVERETO	211	Pr	—	8,6	2,6	—	—	—	—	0,6	1,8	—	2,6	3,2	—	—	—	—	—	—	3,4	—	—	—	—	—	—	—	—	—	—	—	—	22,8	6
	Brentonico	670	P	—	30,0	—	—	—	—	—	—	5,5	—	—	7,0	—	—	—	—	—	—	—	—	—	—	—	—	—	—	—	—	—	—	—	42,5	3
Ala	Ronchi	709	P	—	35,0	—	—	—	—	—	—	1,3	—	2,0	11,3	—	—	—	—	—	—	—	—	—	—	—	—	—	—	—	—	—	—	—	49,6	4
	Spiazzi di M. Baldo	930	P	—	—	—	—	—	—	—	—	8,3	—	—	9,1	—	—	—	—	—	—	—	—	—	—	—	—	—	—	—	—	—	—	—	17,4	2
	Belluno Veronese	148	P	—	12,2	9,7	—	—	—	—	—	—	—	7,2	12,4	—	—	—	—	—	—	—	—	—	—	—	—	—	—	—	—	—	—	—	41,5	4
	Dolcè	115	P	—	3,7	7,1	—	9,3	—	—	—	—	—	10,0	3,4	—	—	—	—	—	—	—	—	—	—	—	—	—	—	—	—	—	—	—	33,5	5
Tasso	Caprino Veronese	254	P	—	3,0	5,0	—	—	—	—	—	—	—	6,0	—	—	—	—	—	—	—	—	—	—	—	—	—	—	—	—	—	—	—	—	14,0	3
	Affi	188	P	—	8,5	9,0	—	—	—	—	—	—	—	—	5,0	—	—	—	—	—	—	—	—	—	—	—	—	—	—	—	—	—	—	—	22,5	3
	VERONA	60	P	—	16,0	2,0	—	—	—	—	—	—	—	—	0,8	—	—	—	—	—	—	—	—	—	—	—	—	—	—	—	—	—	—	—	18,8	2
Valpantena	Fosse di S. Anna	945	P	—	—	—	—	—	—	—	—	—	—	10,1	15,9	—	—	—	—	6,1	—	18,1	—	—	—	—	—	—	—	—	—	—	—	1,3	51,5	5
	Cerro Veronese	729	P	—	3,2	—	—	—	—	—	—	15,0	—	—	—	—	—	—	—	—	—	—	—	—	—	—	—	—	—	—	—	—	0,3	—	18,5	2
	MARZANA	166	Pr	—	12,8	16,0	—	0,2	—	—	—	—	—	—	—	—	—	—	—	—	—	—	—	—	—	—	—	—	—	—	—	—	—	—	29,0	2
Squarano	Roverè Veronese	847	P	—	7,5	6,1	9,3	—	—	—	—	7,7	—	3,5	0,3	—	—	—	—	—	—	—	—	—	—	0,4	—	—	—	—	—	—	—	—	34,8	5
Chiampo	Campo d'Albero	901	P	—	20,2	7,8	0,5	11,1	—	—	—	—	—	6,0	2,2	—	—	—	—	—	—	—	—	—	—	—	—	—	—	—	—	—	—	—	47,8	5
	Campanella d'Altissimo	720	P	—	8,7	6,0	1,0	11,2	—	—	—	6,5	10,1	20,0	—	—	—	—	—	—	—	—	—	—	—	—	—	—	—	—	—	—	—	—	63,5	7
	CHIAMPO	180	Pr	—	4,2	5,2	—	69,7*	—	—	—	1,8	—	0,2	9,8	—	—	—	—	—	—	—	—	—	—	—	—	—	—	—	—	—	—	—	90,9	5

PIANURA FRA BRENTA E ADIGE

Bacchiglione Gorzone	Stazione	Quota sul mare metri	Tipo dello strumento	1	2	3	4	5	6	7	8	9	10	11	12	13	14	15	16	17	18	19	20	21	22	23	24	25	26	27	28	29	30	31	Totale mensile	N. numero dei giorni piovosi
Bacchiglione	Camisano	24	P	—	26,7	7,8	1,8	—	—	—	—	—	—	2,0	—	—	—	—	—	—	—	—	—	—	—	—	—	—	—	—	—	—	—	—	38,3	4
	PADOVA	12	Pr	—	4,6	5,8	—	—	—	—	—	—	—	13,6	0,2	—	—	—	—	—	—	—	—	—	—	—	—	—	—	—	—	—	—	—	24,2	3
Gorzone	Saonara	10	P	—	4,8	57,5	—	—	—	—	—	—	—	18,4	7,2	—	—	—	—	—	—	—	—	—	—	—	0,6	—	—	—	—	—	—	—	88,5	4

Bacino secondario	Stazione	Quota sul mare metri	Tipo delle stazioni	1	2	3	4	5	6	7	8	9	10	11	12	13	14	15	16	17	18	19	20	21	22	23	24	25	26	27	28	29	30	31	Totale mensile	Numero dei giorni piovosi
	(segue)																																			
Brenta-Bacch.	PIOVE DI SACCO	7	Pr	—	27,2	31,6	—	—	—	—	—	—	—	22,6	25,4	—	—	—	—	—	—	—	—	—	—	—	0,4	—	—	—	—	—	—	—	111,4	4
	BOVOLENTA	7	Pr	—	15,5	7,6	—	—	—	—	—	—	—	3,0	15,7	—	—	—	—	—	—	—	—	—	—	—	—	—	—	—	—	—	—	—	41,8	4
	S. MARGH. DI CODEVIGO	4	Pr	—	22,4	33,0	—	—	—	—	—	—	—	10,0	14,0	—	—	—	—	—	—	—	—	—	—	—	—	—	—	—	—	—	—	—	79,4	4
Bacchiglione-Gorzone	COLLE VIENDA	580	Pr	—	5,4	15,2	—	—	—	—	—	—	—	30,8	5,8	0,2	—	—	—	—	—	—	—	—	—	—	4,8	—	—	1,6	—	—	—	—	61,8	6
	ZOVENCEDO	280	Pr	—	6,0	7,6	—	0,6	—	—	—	—	—	9,6	1,8	1,2	—	—	—	—	—	—	—	—	—	—	0,4	0,2	—	—	—	—	—	—	27,4	5
	CAL DI GUA'	60	Pr	—	2,0	3,6	—	5,2	—	—	—	1,6	—	11,4	0,8	—	—	—	—	—	—	—	—	—	—	—	—	—	—	—	—	—	—	—	24,6	5
	Longare	29	P	—	16,0	5,2	—	—	—	—	—	—	—	—	5,2	—	—	—	—	—	—	—	—	—	—	—	—	—	—	4,0	—	—	—	—	30,4	4
	COLOGNA VENETA	24	Pr	—	5,4	11,0	0,2	8,6	—	—	—	—	—	3,4	11,4	—	—	—	—	—	—	—	—	—	—	—	—	—	—	—	—	—	—	—	40,0	5
	Montegaldella	23	P	—	7,0	12,0	—	—	—	—	—	—	—	—	—	8,4	—	—	—	—	—	—	—	—	—	—	—	—	—	—	—	—	—	—	27,4	3
	Noventa Vicentina	16	P	—	—	17,2	—	—	—	—	—	—	—	31,4	4,1	—	—	—	—	—	—	—	—	—	—	—	—	—	—	—	—	—	—	—	52,7	3
Brenta-Gorzone-Adige	Montagnana	14	P	—	4,3	10,8	—	0,3	0,2	—	—	26,0	—	2,2	2,9	—	—	—	—	—	—	—	—	—	—	—	—	—	5,5	—	—	—	—	—	52,2	6
	Este	13	P	—	42,8	14,2	—	—	—	—	—	—	—	49,8	1,4	—	—	—	—	—	—	—	—	—	—	—	—	—	—	—	—	—	—	—	108,2	4
	Battaglia Terme	11	P	—	13,0	36,1	—	—	—	—	—	—	—	48,5	0,7	0,6	—	—	—	—	—	—	—	—	—	—	7,7	—	—	—	—	—	—	—	106,6	4
	Canal Ser Ugo	8	P	—	9,2	32,1	—	—	—	—	—	—	—	41,2	2,5	—	—	—	—	—	—	—	—	—	—	—	0,8	—	—	—	—	—	—	—	85,8	4
	Bagnoli di Sopra	6	P	—	17,3	13,1	—	—	—	—	—	—	—	7,1	6,2	—	—	—	—	—	—	—	—	—	—	—	—	—	—	—	—	—	—	—	43,7	4
	Cona	4	P	—	8,8	10,5	—	—	—	—	—	—	—	1,6	—	—	—	—	—	—	—	—	—	—	—	—	—	—	—	—	—	—	—	—	20,9	3
	Albaredo d'Adige	24	P	—	—	8,1	—	2,4	—	—	—	—	—	—	2,3	—	—	—	—	—	—	—	—	—	—	—	—	—	—	—	—	—	—	—	12,8	3
	Stanghella	7	P	—	—	—	—	—	—	—	—	—	—	5,2	4,8	—	—	—	—	—	—	—	—	—	—	—	—	—	—	—	—	—	—	—	10,0	2
	CAVANELLA MOTTE	1	Pr	—	17,8	22,2	—	7,0	—	—	—	—	—	1,8	52,0	—	—	—	—	—	—	—	—	—	—	—	—	—	—	—	—	—	—	—	100,8	5

PIANURA FRA ADIGE E PO

Bacino secondario	Stazione	Quota sul mare metri	Tipo delle stazioni	1	2	3	4	5	6	7	8	9	10	11	12	13	14	15	16	17	18	19	20	21	22	23	24	25	26	27	28	29	30	31	Totale mensile	Numero dei giorni piovosi
Adige-Tartaro	Villafranca Veronese	54	P	—	—	15,5	—	—	—	—	—	—	—	—	13,4	—	—	—	—	—	—	—	—	—	—	—	—	—	—	—	—	—	—	1,5	30,4	3
	Ca' di David	49	P	—	4,5	7,5	—	—	—	—	—	—	—	—	8,2	—	—	—	—	—	—	—	—	—	—	—	—	—	—	—	—	—	—	—	20,2	3
	Bovolone	24	P	»	»	»	»	»	»	»	»	»	»	»	»	»	»	»	»	»	»	»	»	»	»	»	»	»	»	»	»	»	»	»	»	»
	TORRETTA VENETA	10	Pr	—	17,8	10,4	—	13,0	—	—	—	—	—	12,2	13,4	0,2	—	—	—	—	—	—	—	—	—	—	—	—	—	16,8	—	—	—	—	83,8	5
	BOTTI BARBARIGHE	7	Pr	—	3,0	8,0	—	—	—	—	—	—	—	1,0	1,0	—	—	—	—	—	—	—	—	—	—	—	—	—	—	—	—	—	—	—	13,0	4
	ROVIGO	7	Pr	—	2,2	1,2	—	5,4	0,2	—	—	—	—	7,0	11,2	—	—	—	—	—	—	—	—	—	—	—	—	—	—	—	—	—	—	—	27,2	5
	S. Martino di Venezze	6	Pr	—	7,2	8,0	—	—	—	—	—	—	—	1,6	3,2	—	—	—	—	—	—	—	—	—	—	—	—	—	—	—	—	—	—	—	20,0	4
Tartaro-Canal Bianco-Po	Pizzon	6	P	—	24,3	0,4	—	7,3	—	—	—	—	—	16,4	18,6	—	—	—	—	—	—	—	—	—	—	—	—	—	—	—	—	—	—	—	67,0	4
	Castelnuovo Veronese	130	P	—	14,1	3,7	—	—	—	—	—	—	—	—	7,5	—	—	—	—	—	—	—	—	—	—	—	—	—	—	—	—	—	—	—	25,3	3
	Roverbella	42	P	—	—	—	—	—	—	—	—	—	—	—	1,5	—	—	—	—	—	—	—	—	—	—	—	—	—	—	3,5	—	—	—	—	5,0	2
	NOGAROLE ROCCA	36	Pr	—	—	2,6	—	—	—	—	—	—	—	—	0,2	—	—	—	—	—	—	—	—	—	—	—	—	—	—	—	—	—	—	—	2,8	1
	Castel d'Ario	24	P	—	—	4,2	—	2,4	—	—	—	—	—	6,0	16,8	—	—	—	—	—	—	—	—	—	—	—	—	—	—	0,8	—	—	—	—	29,4	4
	Governolo	16	P	—	0,5	1,3	—	—	—	—	—	—	—	—	10,0	0,2	—	—	—	—	—	—	—	—	—	—	—	—	—	—	—	—	—	—	12,0	2
	Ostiglia	13	P	—	5,4	1,9	—	3,9	—	—	—	—	—	0,3	9,0	—	—	—	—	—	—	—	—	—	—	—	—	—	—	—	—	—	—	—	20,5	4
	Castelmassa	12	P	—	21,9	5,3	—	1,8	—	—	—	—	—	18,6	5,9	—	—	—	—	—	—	—	—	—	—	—	—	—	—	12,0	—	—	—	—	65,5	6
	Flesso Umbertiano	9	P	—	16,0	—	—	4,0	—	—	—	—	—	11,0	3,0	—	—	—	—	—	—	—	—	—	—	—	—	—	—	—	—	—	—	—	34,0	4
	Isola del Mezzano	3	P	—	28,1	6,8	—	4,2	—	—	—	—	—	—	1,4	—	—	—	—	—	—	—	—	—	—	—	—	—	—	—	—	—	—	—	40,5	4
	MOTTA DI LAMA	3	Pr	—	5,4	7,2	—	1,8	—	—	—	—	—	2,2	12,8	—	—	—	—	—	—	—	—	—	—	—	—	—	—	—	—	—	—	—	29,4	5
	CROCE DI BARICETTA	3	Pr	—	13,0	14,2	—	—	—	—	—	—	—	1,6	1,8	—	—	—	—	—	—	—	—	—	—	—	—	—	—	—	—	—	—	—	30,6	4
	Ca' Cappellino	2	P	—	14,3	14,1	—	—	—	—	—	—	—	—	16,4	—	—	—	—	—	—	—	—	—	—	—	—	—	—	—	—	—	—	—	44,8	3
	Sadocca (idrometro)	1	P	5,6	—	25,7	3,6	—	—	—	—	—	—	—	9,5	—	—	—	—	—	—	—	—	—	—	—	—	—	—	—	—	—	—	—	44,4	4
	CA' MELLO (idrometro)	1	Pr	—	5,2	10,4	—	—	—	—	—	—	—	0,2	8,0	2,6	—	—	—	—	—	—	—	—	—	—	—	—	—	—	—	—	—	—	25,0	4

Corso d'acqua	Stazione	Tipo dello strumento	1	2	3	4	5	6	7	8	9	10	11	12	13	14	15	16	17	18	19	20	21	22	23	24	25	26	27	28	29	30	31	Media mensile	Ore dell'osservazione
	DAL PIUGA ALL'ISONZO																																		
Piuga	Brestrane	I	»	»	»	»	»	»	»	»	»	»	»	»	»	»	»	»	»	»	»	»	»	»	»	»	»	»	»	»	»	»	»	»	»
Azza	Ponte di Barbana *	I	60	60	60	65	80	80	90	80	80	80	75	75	70	70	65	65	65	70	75	70	65	80	85	90	90	90	90	80	80	80	80	76	7
Quieto	Pinguente	I	8	20	10	10	10	10	18	12	10	10	10	10	10	10	10	10	10	8	8	8	8	8	8	8	8	8	8	8	8	8	8	10	7
	Levade	I	126	282	370	214	186	155	153	152	150	147	146	140	135	132	128	125	120	118	117	117	116	116	115	115	114	114	113	113	113	112	112	144	8
Bottenega	Ponte S. Lazzaro	I	»	136	148	141	138	136	135	135	134	134	133	132	132	»	»	»	»	»	»	»	»	»	»	»	»	»	»	»	»	»	»	»	8
	ISONZO																																		
Isonzo	Log	I	114	115	111	108	109	110	110	111	110	109	108	108	107	107	106	105	104	103	102	101	100	99	98	97	97	96	96	96	96	96	96	104	12
	Caporetto (a valle)	I	11	41	45	40	33	28	23	20	18	17	16	20	18	17	16	15	14	13	11	10	9	8	16	10	8	6	5	4	3	3	2	16	8
Idria	Idria Inferiore	I	12	78	90	42	20	16	14	11	10	9	8	8	7	7	6	4	4	4	5	4	4	3	4	4	4	3	3	2	1	0	$\overline{1}$	12	9
	Tribussa Inferiore	I	82	125	151	102	93	86	82	79	78	78	77	87	79	78	77	76	75	74	74	73	76	73	72	72	71	71	71	70	70	70	70	81	8
Baccia	BACCIA DI MODREA	I	23	23	23	23	23	22	23	23	22	22	22	22	22	22	22	22	23	23	23	22	22	22	23	23	23	23	23	23	23	23	24	23	12
Vipacco	Vipacco	I	26	25	24	24	24	24	24	24	24	24	22	22	22	22	22	22	22	22	22	22	20	20	20	20	20	20	20	20	20	20	20	22	12
	MONTESPINO	I	»	»	»	»	»	»	»	»	»	»	»	»	»	»	»	»	»	»	»	»	»	»	»	»	»	»	»	»	»	»	»	»	12
	Rubbia *	I	42	36	22	8	2	$\overline{15}$	$\overline{15}$	$\overline{15}$	$\overline{15}$	$\overline{15}$	$\overline{15}$	$\overline{15}$	$\overline{15}$	$\overline{15}$	$\overline{15}$	$\overline{15}$	$\overline{15}$	$\overline{15}$	$\overline{15}$	$\overline{15}$	$\overline{15}$	$\overline{15}$	$\overline{15}$	$\overline{15}$	$\overline{15}$	$\overline{15}$	$\overline{15}$	$\overline{15}$	$\overline{15}$	$\overline{15}$	$\overline{15}$	$\overline{9}$	9
Torre	Tarcento	I	31	31	36	36	35	33	33	33	32	32	30	30	30	30	30	30	30	28	28	28	28	28	28	28	28	28	28	27	27	27	27	30	12
Natisone	Cividale	I	76	62	48	42	42	42	40	40	40	36	36	36	36	32	32	32	32	30	30	30	30	28	28	26	26	26	24	24	24	22	22	35	13
	DRAVA																																		
Drava	Versciaco	I	»	»	»	»	»	»	»	»	»	»	»	»	»	»	»	»	»	»	»	»	»	»	»	»	»	»	»	»	»	»	»	»	»
	CORSI D'ACQUA MINORI FRA ISONZO-TAGLIAMENTO																																		
Turgano	Muzzana	I	67	65	60	56	56	54	54	53	55	54	57	57	59	60	61	61	62	62	62	64	64	63	63	64	65	64	65	65	66	65	65	61	12
Stella	Sterpo	I	41	55	50	48	46	46	46	45	45	44	44	43	41	39	38	38	38	38	37	37	36	36	35	35	35	36	36	35	34	35	36	40	8
	Fornaci Anzil	I	86	101	93	86	86	86	85	85	85	85	84	84	83	83	83	82	82	82	82	82	81	81	80	80	80	79	79	79	79	79	80	83	7
	Flambruzzo	I	55	56	57	54	54	54	54	54	53	53	53	56	53	53	52	51	50	48	47	47	47	47	47	46	46	46	46	46	46	46	46	50	12
	Casale Sacile	I	61	70	67	66	65	65	64	62	60	59	60	60	60	58	58	56	55	55	53	53	53	53	54	54	54	53	53	52	52	52	52	58	12
Torsa	Torsa	I	»	»	»	»	»	»	»	»	»	»	»	»	»	»	»	»	»	»	»	»	»	»	»	»	»	»	»	»	»	»	»	»	»
	Casale Gambellini	I	23	26	25	23	23	22	22	21	21	20	20	20	20	18	18	18	18	17	17	17	17	16	16	16	16	16	16	16	15	15	15	19	12
Stella	PRECENICCO *	I	53	54	55	55	106	93	93	94	20	60	63	82	55	56	42	51	55	57	59	71	77	84	80	64	90	55	57	77	30	30	60	64	varia
	STERPO DEL MORO *	I	210	244	189	200	198	194	191	200	207	220	238	225	220	210	208	206	200	198	198	194	198	190	184	180	218	224	226	230	234	223	213	208	12
	TAGLIAMENTO																																		
Tagliamento	Ponte Fasui	I	39	34	30	30	29	28	28	28	28	28	29	28	28	28	28	28	28	27	27	27	27	27	27	27	27	27	27	27	26	26	26	28	12
Gief	alla confluenza	I	38	36	35	35	34	33	33	33	33	33	35	34	33	32	32	32	32	32	32	33	33	32	32	32	32	31	30	30	30	30	30	33	12

LUGLIO 1945

Corso d'acqua	Stazione	Tipo dello strumento	1	2	3	4	5	6	7	8	9	10	11	12	13	14	15	16	17	18	19	20	21	22	23	24	25	26	27	28	29	30	31	Media mensile	Gg. dell'osservazione
	(segue)																																		
Tagliamento	PONTE SACROVIT	I	23	30	41	30	24	22	22	23	21	21	21	22	20	19	18	18	17	16	15	14	16	14	14	14	14	13	12	12	12	12	12	19	9
Tagliamento	CASALE D'AVARIIS	I	41	51	61	48	44	42	42	44	42	41	41	44	42	40	40	40	39	39	38	38	40	39	38	38	37	37	36	36	36	36	36	41	varia
Lumiei	LA MAINA (Scighta superiore)	I	3	6	9	6	10	10	8	6	6	8	10	—	—	—	—	—	—	—	—	—	—	—	—	—	—	—	—	—	—	—	—	—	12
Lumiei	PLAN DAL SAC (Ampezzo)	I	64	64	78	77	77	77	76	64	64	63	60	68	68	64	64	63	63	63	62	61	61	61	61	60	59	59	59	59	58	58	58	64	varia
Fosarina	Entrampo	I	70	78	60	57	56	55	55	56	56	56	57	58	58	58	57	57	58	56	54	53	52	56	55	53	52	52	51	51	51	52	52	56	varia
Bût	S. Nicolò	I	41	41	41	49	43	42	42	42	42	41	40	40	39	39	39	39	39	38	48	40	39	39	38	38	37	37	36	36	37	37	38	40	13
Chiarsò	Ponte Lovea	I	60	58	53	48	46	45	45	45	44	44	43	42	41	40	39	38	37	36	35	34	33	33	33	33	33	32	32	32	34	35	34	40	varia
Fella	Malborghetto	I	120	120	120	120	120	120	118	118	118	120	122	126	125	124	124	122	120	118	118	116	116	114	114	114	112	112	112	112	110	110	110	118	10
Pontebbana	Pontebba	I	44	48	58	52	49	47	46	45	45	44	46	45	44	43	42	41	41	43	42	41	40	40	43	42	41	41	40	40	39	41	40	44	12
Dogna	Dogna (a monte)	I	3	3	3	3	3	2	2	2	2	2	2	2	2	2	2	2	2	13	6	4	3	10	5	4	3	3	3	3	3	2	2	3	8
Fella	DOGNA	I	10	8	7	3	4	5	7	9	9	9	10	10	10	11	11	12	12	13	13	13	14	14	14	14	25	15	15	15	13	15	15	11	8
Raccolana	CHIUSAFORTE (Pian d. Sega)	I	26	26	25	26	25	24	23	23	23	23	23	23	22	22	22	22	22	23	23	23	23	23	22	22	22	22	21	21	21	21	21	23	15
Resia	Resiutta	I	53	62	58	56	55	54	53	53	52	52	52	56	54	52	52	51	56	54	52	51	52	51	56	55	53	53	52	51	50	49	48	53	9
Fella	Moggio Udinese	I	127	125	125	122	115	112	112	112	112	111	111	110	110	110	110	108	108	108	106	106	106	105	105	103	103	100	99	99	98	98	95	109	12
Tagliamento	Pioverno	I	69	69	70	78	78	68	68	68	67	67	66	67	67	68	68	68	67	66	66	61	61	60	60	59	59	60	58	58	58	59	58	65	7
Tagliamento	VENZONE	I	115	114	116	119	126	128	124	123	123	122	121	120	120	119	119	118	118	120	122	120	118	118	122	119	118	118	118	117	116	114	112	119	8
Lago di Cavazzo	Interneppo	I	43	43	44	45	44	44	42	40	38	36	34	32	29	26	23	20	19	18	16	14	14	12	12	10	8	6	5	4	4	3	3	24	13
Tagliamento	Fraforeano	I	40	49	62	69	66	62	58	58	55	55	50	50	51	49	46	46	45	43	43	43	41	39	37	37	35	35	34	34	34	33	33	46	9
	LIVENZA																																		
Sorgenti Gorgazzo	Gorgazzo	I	62	62	62	64	64	63	62	61	60	59	62	75	72	70	68	62	65	63	61	59	57	54	50	45	40	36	32	28	24	20	15	54	9
Livenza	FIASCHETTI DI CANEVA *	Ir	235	234	237	239	237	236	233	232	234	238	237	253	247	241	240	238	236	235	234	233	232	229	234	234	231	233	232	232	229	233	231	235	12
Meschio	Schiavoi *	I	75	78	76	75	75	76	76	100	80	80	80	80	79	79	79	79	79	78	78	78	78	77	77	76	76	75	75	85	80	100	85	79	12
Livenza	S. Cassiano *	I	84	80	78	78	78	48	56	60	70	72	74	70	76	80	84	60	66	70	74	80	96	90	90	102	100	104	96	90	88	88	96	80	12
Meduna	PONTE NAVARONS	I	80	85	87	85	82	79	77	76	75	90	81	80	77	73	72	72	70	70	70	68	68	65	65	65	65	64	64	80	85	87	102	76	varia
Cellina	Stich *	I	66	54	54	54	54	53	53	53	53	55	57	53	53	53	50	50	49	49	49	49	48	48	47	47	47	47	47	47	46	46	46	51	varia
Settimana	Stalli Nuoni *	I	35	97	50	46	44	42	41	41	40	40	40	39	38	38	37	37	37	36	36	36	36	36	35	35	35	35	35	34	34	33	33	40	varia
Cimolasa	CIMOLAIS	Ir	68	70	83	76	74	73	71	70	69	69	78	76	74	73	73	72	71	72	71	70	70	70	70	69	69	69	69	68	68	68	68	71	12
Cellina	MEZZOCANALE *	Ir	47	48	56	50	49	49	49	48	47	47	50	49	49	48	47	47	47	47	47	47	46	46	46	46	45	45	45	45	44	44	44	47	varia
Cellina	Diga Cellina	I	»	»	»	»	»	»	»	»	»	»	»	»	»	»	»	»	»	»	»	»	»	»	»	»	»	»	»	»	»	»	»	»	»
Meduna	Vlainale *	I	20	15	12	14	15	13	10	13	15	20	18	19	20	22	23	20	19	18	17	15	13	10	11	9	8	10	15	20	22	25	27	16	12
Livenza	Medena di Livenza *	I	30	30	38	46	46	64	70	76	70	84	88	86	86	84	90	90	86	70	74	78	96	88	80	84	88	88	76	74	70	76	72	70	12
Livenza	Motta di Livenza *	I	60	40	52	60	65	65	65	70	72	74	74	90	82	82	84	86	86	85	81	86	88	90	95	85	97	90	92	95	91	100	90	79	8

LUGLIO 1945

Corso d'acqua	Stazione	Tipo dello strumento	1	2	3	4	5	6	7	8	9	10	11	12	13	14	15	16	17	18	19	20	21	22	23	24	25	26	27	28	29	30	31	Media mensile	Ore dell'osservazione
	PIAVE																																		
Piave	Ponte Cordevole	I	83	86	85	85	84	82	80	82	84	84	84	83	82	81	80	79	81	83	82	81	80	80	83	80	79	79	78	78	77	77	77	81	varia
Silvela	Cima Canale	I	30	27	38	34	34	30	30	26	26	25	28	25	24	21	21	21	25	30	26	25	24	23	29	44	24	25	24	22	22	21	22	27	12
Piave	PRESENAIO (Ponte)	Ir	60	62	78	69	66	63	61	61	60	62	59	58	58	55	53	52	51	78	55	53	54	54	61	61	60	54	51	50	51	51	50	58	varia
Frisone	Campolongo (P.te Mazzer)	I	7	7	6	7	8	8	7	7	7	8	8	7	8	7	7	7	7	6	6	6	6	6	6	7	6	7	6	7	6	6	7	7	varia
Padola	Ponte Padola	I	17	31	21	18	18	17	17	17	17	16	16	16	16	15	13	15	20	20	21	18	18	17	20	16	16	16	16	16	16	15	15	17	varia
Digon	Volta di Tamber	I	6	15	28	20	18	18	16	12	10	10	10	14	14	16	16	18	18	16	16	12	12	10	10	10	10	14	14	10	10	10	10	14	12
Piave	PONTE DELLA LASTA	Ir	31	35	45	47	36	32	31	28	28	28	28	28	27	26	26	26	29	28	28	34	30	27	26	26	26	26	37	31	29	24	24	30	12
Ansiei	AURONZO	Ir	52	53	56	53	51	51	52	51	52	52	56	53	52	52	52	52	52	52	51	52	53	52	53	52	52	51	51	51	51	51	51	52	varia
Piave	LOZZO DI CADORE *	Ir	137	139	132	137	139	137	137	138	144	146	152	149	143	148	154	154	148	158	148	151	156	161	150	154	161	156	157	164	149	148	152	148	12
Boite	Podestagno	I	40	46	52	47	45	38	37	37	37	36	40	38	38	37	37	37	36	34	30	30	32	30	30	30	30	30	31	29	29	28	28	35	11
	VODO DI CADORE	Ir	57	66	72	65	62	59	58	59	57	56	65	69	63	60	59	57	56	56	61	58	59	56	55	53	52	52	54	52	52	51	49	58	12
Piave	PERAROLO *	Ir	58	96	94	83	78	74	72	73	70	70	78	78	72	68	66	65	69	84	73	67	69	65	71	66	64	63	62	61	61	59	58	71	12
Vajont	ERTO (Caldaia)	Ir	24	38	43	36	32	31	31	30	26	26	30	34	27	26	26	26	23	23	23	23	23	22	22	22	21	21	21	21	21	22	22	26	12
Maè	MUDA MAÈ (Longarone)	Ir	40	51	61	49	46	40	38	36	34	43	58	55	50	47	44	43	42	42	40	40	40	39	38	36	35	34	32	20	35	35	36	41	12
Piave	PONTE NELLE ALPI *	Ir	77	78	78	62	91	66	60	63	60	70	69	62	68	62	86	60	56	67	78	78	78	76	84	80	80	79	77	75	74	74	74	72	12
	Belluno *	I	10	13	12	5	20	2	5	7	7	7	3	5	5	3	4	3	3	5	18	16	15	17	13	14	14	14	14	14	14	8	5	6	12
Cordevole	Digonera	I	19	18	17	16	15	15	14	14	13	20	25	20	19	19	18	18	17	17	16	16	15	15	14	13	20	22	20	18	16	14	13	17	varia
Pettorina	Malga Ciapela	I	22	22	22	22	22	22	22	22	21	21	21	21	21	21	21	21	21	21	20	20	20	20	20	20	20	19	19	19	19	19	18	21	8
Fiorentina	Pezzegù	I	16	16	24	21	19	17	16	16	15	15	18	16	16	15	15	14	14	13	13	12	14	14	13	12	12	12	11	11	11	11	10	15	8
Cordevole	Caprile	Ir	41	44	58	55	51	50	48	47	43	41	46	43	41	40	39	38	38	38	37	37	39	37	37	37	37	36	36	35	35	35	34	41	12
	MAS *	Ir	44	63	72	60	55	67	52	44	56	60	53	56	54	50	50	54	45	48	37	45	43	47	44	42	46	38	42	43	43	38	44	50	12
Mis	CAMOLINO	Ir	10	12	16	11	12	12	11	10	10	10	13	15	12	11	9	10	11	10	9	9	8	6	8	9	9	9	8	8	8	6	13	10	12
Piave	SEGUSINO *	Ir	130	146	150	134	138	138	123	122	132	133	141	139	138	135	121	133	119	126	145	144	144	143	142	144	142	142	142	142	141	140	142	137	12
	NERVESA DELLA BATTAGLIA *	Ir	55	55	75	66	57	67	53	47	40	47	65	63	65	54	49	58	42	37	41	47	41	46	37	49	43	38	36	32	31	27	44	49	12
	CORSI D'ACQUA MINORI FRA TAGLIAMENTO E PIAVE																																		
Meldàr	CORBOLONE *	Ir	126	178	166	152	144	134	132	128	130	130	131	130	126	125	123	126	122	122	120	124	125	119	125	121	121	119	115	119	118	120	117	129	12
	BRENTA																																		
Lago di Caldonazzo	TENNA	I	46	46	46	46	46	46	45	45	45	45	45	45	45	44	42	42	41	40	40	40	39	39	39	38	38	38	37	37	36	36	36	42	8
Lago di Levico	LEVICO	I	88	88	87	87	87	88	86	86	86	86	86	86	86	86	86	86	85	85	85	85	82	81	80	78	78	77	76	75	74	73	73	83	varia
Brenta	LEVICO-CERVIA	Ir	31	31	31	31	31	32	31	32	33	33	35	34	34	33	34	34	33	33	34	31	31	30	31	30	29	30	30	29	28	28	25	31	12
	Ospedaletto	I	11	12	13	13	13	12	12	11	10	10	11	12	13	13	13	12	12	12	11	11	11	11	10	10	10	10	9	9	8	8	7	11	12

Corso d'acqua	Stazione	Tipo della sezione	1	2	3	4	5	6	7	8	9	10	11	12	13	14	15	16	17	18	19	20	21	22	23	24	25	26	27	28	29	30	31	Media mensile	Ore dell'osservazione
	(segue)																																		
Cismon	Ponte S. Silvestro	I	47	46	50	50	49	48	48	48	48	46	48	49	48	47	46	46	45	45	45	44	44	43	43	43	44	45	45	43	40	39	45	46	12
Brenta	SARSON DI BASSANO	Ir	60	60	60	60	60	54	51	51	51	54	54	54	51	51	55	51	51	51	51	51	51	51	51	51	51	51	51	51	51	51	51	53	12
	Bassano del Grappa	I	58	58	82	82	80	75	67	62	55	53	75	70	67	67	67	65	62	75	73	73	71	70	69	63	61	58	57	56	54	52	52	65	9
	Ponte della Priola	I	—	—	—	—	—	—	—	—	—	—	40	20	—	—	—	—	—	—	—	—	—	—	—	—	—	—	—	—	—	—	—	»	12
	LIMENA	Ir	84	72	47	64	62	64	68	69	91	87	80	75	69	77	87	36	33	34	40	109	112	112	111	114	113	117	117	117	114	118	120	78	12
Brenta dei Sasi	Ponte Pennello *	I	107	112	117	113	110	112	105	107	104	104	104	107	107	105	105	105	103	108	106	106	106	104	107	107	109	105	105	107	107	104	106	107	12

CORSI D'ACQUA MINORI FRA PIAVE E BRENTA

Corso d'acqua	Stazione	Tipo della sezione	1	2	3	4	5	6	7	8	9	10	11	12	13	14	15	16	17	18	19	20	21	22	23	24	25	26	27	28	29	30	31	Media mensile	Ore dell'osservazione
Sile	CASIER *	Ir	50	54	56	62	60	58	56	61	56	52	65	65	60	59	57	56	53	52	43	42	40	38	36	35	38	38	36	35	34	28	32	49	12
	Musestre *	I	61	66	60	66	61	78	75	70	74	73	75	77	66	64	68	66	64	62	54	58	61	62	60	62	63	61	58	54	48	50	52	64	12
	Trepalade *	I	110	108	105	110	118	115	112	110	104	100	99	95	96	95	90	91	92	94	95	95	96	97	99	100	101	102	101	102	103	105	104	101	12
Zero	Mogliano Veneto (Villa Antonini) *	I	40	60	55	50	50	46	48	45	40	40	40	45	40	40	40	35	65	70	71	70	70	71	70	76	75	75	72	70	72	72	70	58	13
Marzenego	Venezia-Zelarino *	I	57	61	80	74	72	70	79	66	74	79	86	82	76	80	71	74	82	69	73	78	71	74	66	73	77	62	70	74	68	60	71	73	varia

BACCHIGLIONE

Corso d'acqua	Stazione	Tipo della sezione	1	2	3	4	5	6	7	8	9	10	11	12	13	14	15	16	17	18	19	20	21	22	23	24	25	26	27	28	29	30	31	Media mensile	Ore dell'osservazione
Bacchiglione	VICENZA (Ponte degli Angeli)	Ir	»	»	»	»	»	»	»	»	»	»	»	»	»	»	»	»	»	»	»	»	»	»	»	»	»	»	»	»	»	»	»	»	»
Astico	Seghe di Velo	I	5	5	5	5	5	5	45	25	25	25	25	25	25	0	5	5	5	5	5	5	5	5	5	5	5	5	5	5	5	5	5	7	12
Tesina Vicentino	Bolzano Vicentino *	I	50	50	50	50	50	50	50	50	50	50	50	50	50	50	50	50	50	50	50	50	50	50	50	50	50	50	50	50	50	50	50	50	12
Bacchiglione	Longare *	I	46	24	25	27	20	23	20	47	14	10	10	9	10	8	30	10	9	9	8	6	5	31	2	4	9	11	20	21	2	18	19	9	12
	MONTEGALDELLA *	Ir	14	31	36	28	26	20	22	6	18	20	16	22	15	12	1	12	10	4	4	2	4	8	8	12	7	4	8	8	12	11	4	9	12
	S. Marco *	I	286	289	274	277	279	285	281	282	287	288	289	292	299	302	309	312	309	310	312	317	313	314	317	308	305	309	314	312	310	313	311	300	12
Tesina	Ponte Pedagni (Venezia)	I	112	109	135	127	113	107	101	98	95	91	86	109	82	53	51	50	48	45	41	36	31	27	25	24	23	21	20	19	13	11	7	62	12
Canale Brentella	Brentella di Sotto *	I	160	153	157	162	151	147	143	142	139	141	136	139	138	141	136	106	110	108	111	136	141	143	138	132	139	143	136	129	131	128	133	137	12
Bacchiglione	Bassanello *	I	»	»	»	»	»	»	»	»	»	»	»	»	»	»	»	»	»	»	»	»	»	»	»	»	»	»	»	»	»	»	»	»	»
Canale di Pontelongo	Bovolenta *	I	15	0	64	41	34	37	2	12	4	17	48	12	10	14	7	24	41	44	35	15	12	18	15	11	14	10	41	40	51	37	34	5	12
	Pontelongo *	I	25	40	80	55	30	36	30	18	45	10	35	10	25	10	0	20	15	15	10	15	0	10	10	10	5	0	10	15	0	7	15	20	12
Canale Bisatto	Bomba *	I	52	50	50	48	49	50	50	52	55	55	55	88	79	87	85	66	69	80	98	103	111	115	121	126	128	129	130	130	130	130	86	86	12
Canale di Battaglia	Battaglia *	I	250	250	250	260	260	265	270	270	270	275	280	280	275	280	280	275	270	270	270	270	270	270	270	270	265	270	270	270	280	275	280	270	12

AGNO-GUÀ

Corso d'acqua	Stazione	Tipo della sezione	1	2	3	4	5	6	7	8	9	10	11	12	13	14	15	16	17	18	19	20	21	22	23	24	25	26	27	28	29	30	31	Media mensile	Ore dell'osservazione
Agno	RECOARO *	Ir	»	»	»	»	»	»	»	»	»	»	»	»	»	»	»	4	5	4	4	12	18	18	19	16	15	15	17	17	22	29	29	»	12
Guà	PONTE ARZIGNANO	Ir	»	»	»	»	»	»	»	»	»	»	»	»	»	»	»	»	»	»	»	»	»	»	»	»	»	»	»	»	»	»	»	»	12
	Lonigo	I	87	85	87	86	85	85	84	87	82	87	85	86	85	88	85	86	85	84	91	83	87	92	84	88	88	85	83	80	78	75	75	85	12
	COLOGNA VENETA	Ir	18	18	20	22	26	26	26	17	16	20	11	27	28	28	30	18	18	18	20	22	22	18	26	18	26	26	17	28	18	28	17	24	12
Frassine	BORGO FRASSINE *	Ir	»	»	»	»	»	»	»	»	»	»	»	»	»	»	»	»	»	»	»	»	»	»	»	»	»	»	»	»	»	»	»	»	»

Corso d'acqua	Stazione	Tipo dello strumento	1	2	3	4	5	6	7	8	9	10	11	12	13	14	15	16	17	18	19	20	21	22	23	24	25	26	27	28	29	30	31	Media mensile	Ore dell'osservazione
	(*segue*)																																		
Cavo Masina	Botte di Vighizzolo *	I	78	78	75	71	68	66	62	57	54	51	47	48	50	51	52	53	54	56	57	59	61	64	68	69	72	74	76	79	85	86	86	65	12
Fratta	Valli Mocenighe	I	220	221	223	227	231	232	238	239	239	236	233	231	230	230	218	210	206	200	180	175	160	151	142	130	120	112	108	104	102	101	100	185	12
Gorzone	Stanghella	I	318	308	305	300	297	290	294	300	307	314	321	326	331	334	333	270	264	248	227	217	212	212	216	210	250	247	210	213	216	219	222	269	12
	Taglio Angullara	I	350	350	356	350	340	320	340	342	342	340	338	337	330	350	302	305	305	300	300	305	305	302	295	280	300	295	295	283	281	280	292	316	12
	CA' DOLFIN *	Ir	201	197	194	191	186	188	175	170	165	176	182	185	207	204	205	199	192	190	189	177	173	170	168	158	162	164	167	172	180	188	192	183	12
	Mottacuora *	I	110	90	76	64	70	73	77	80	82	85	87	89	92	95	98	96	94	90	88	86	82	79	77	80	85	91	97	94	101	108	115	88	12
	ALTO ADIGE																																		
Solda	Prato allo Stelvio	I	70	72	65	62	54	55	58	60	65	64	70	77	76	80	86	88	87	87	88	89	90	94	91	89	82	80	82	80	80	78	76	77	8
Adige	TEL	I	192	199	187	178	176	170	170	170	177	179	192	190	186	185	194	200	198	204	200	200	200	202	203	198	196	197	195	197	195	194	186	194	12
Passirio	Saltusio	I	38	41	36	33	36	29	26	24	21	23	25	36	32	29	27	26	24	26	33	38	43	42	37	33	30	26	29	33	30	28	27	31	6
Adige	PONTE D'ADIGE	I	218	228	215	206	202	198	200	202	202	207	230	223	215	215	219	226	229	238	229	230	230	232	232	224	220	223	219	219	216	211	208	218	12
Isarco	Vipiteno	I	90	85	85	80	80	75	75	74	74	73	73	73	70	70	70	70	70	70	75	78	70	70	70	70	72	70	68	70	70	70	70	74	10
	PRÀ DI SOPRA	Ir	112	112	109	107	105	104	104	105	109	110	113	114	112	112	113	114	115	116	115	114	113	113	106	105	104	106	104	105	103	100	100	109	12
Lago di Braies	Braies	I	340	338	337	335	333	331	329	325	322	319	315	312	310	308	304	300	305	308	312	315	321	323	326	328	329	329	329	327	325	323	321	322	12
Braies	S. Vito in Braies	I	33	33	33	34	34	34	34	34	35	35	35	35	34	34	34	35	39	37	36	40	39	38	37	36	36	36	36	34	34	34	33	35	12
Rienza	Monguelfo (superiore)	I	33	35	36	33	32	32	32	32	32	32	33	34	33	32	32	32	32	44	37	35	33	32	31	30	30	30	30	30	30	29	29	32	8
	Valdaora	I	46	46	46	46	44	44	42	42	42	42	42	40	40	40	39	50	56	56	78	70	65	56	56	54	54	54	53	53	50	48	46	50	9
	Brunico	I	128	127	126	126	127	127	126	126	126	127	127	127	127	126	126	126	126	126	127	127	127	126	125	126	126	126	126	126	126	126	126	126	11
Aurino	Stegona	I	152	150	150	145	140	134	129	126	128	130	130	130	133	135	138	143	160	164	160	158	156	153	150	146	141	140	139	136	130	125	122	141	13
Rienza	S. Lorenzo	I	155	148	143	140	140	135	134	134	134	138	182	166	163	155	144	143	180	185	175	172	164	145	147	148	156	159	152	143	132	128	127	151	11-12
Vigilio	Longega	I	43	45	44	43	43	43	43	43	43	43	43	47	46	45	45	45	45	51	48	45	45	45	45	45	45	54	50	46	45	45	45	45	10
Gadera	Mantana	I	64	64	62	62	61	60	57	57	56	56	58	64	63	62	60	58	73	78	73	67	70	68	69	70	71	71	70	68	68	65	62	65	12-13
Rienza	Chienes	I	110	106	106	104	108	106	104	104	102	102	108	130	120	118	110	110	110	140	132	130	124	110	140	128	120	116	110	104	100	98	96	113	8
Rienza	VANDOIES	I	180	180	180	180	180	175	170	170	170	170	175	175	175	170	175	180	180	180	180	180	178	178	176	175	175	174	174	174	172	172	172	176	9
Isarco	BRESSANONE (Ponte Littorio) .	Ir	177	186	171	162	154	147	150	162	164	166	174	180	170	171	173	175	181	193	184	179	181	175	179	166	165	171	164	168	160	154	152	169	12
Gardena	Trattoria Prenè (riva sinistra) . .	I	24	24	22	21	20	20	20	19	19	19	19	19	19	19	19	18	18	18	18	18	18	18	18	18	18	18	18	18	18	18	18	19	6
Talvera	Sarentino	I	18	19	18	18	17	16	15	14	14	13	15	16	15	14	14	13	12	18	19	20	18	18	17	16	15	16	15	16	15	14	13	16	12
	MEDIO E BASSO ADIGE																																		
Adige	BRONZOLO	I	140*	143*	144*	127*	120*	115*	120*	130*	133*	135*	143*	147*	135*	140*	142*	148	160	176	155	154	156	152	151	153	141	138	146	135	138	132*	135*	141	12
	Egna	I	238	256	244	224	214	204	220	206	216	216	244	276	236	238	236	252	268	264	260	264	260	254	282	250	244	260	250	244	232	230	226	242	8
Noce	PONTE ROVINA *	I	97	96	95	92	91	90	87	87	85	87	89	90	90	93	95	95	94	97	99	104	107	106	98	99	99	93	90	87	87	85	82	93	8
Rabbi	Pondasio	I	60	60	60	60	60	60	60	60	60	60	60	60	60	60	60	60	60	60	60	60	60	60	60	60	60	60	60	60	60	60	60	60	9

Corso d'acqua	Stazione	TIPO dello strumento	1	2	3	4	5	6	7	8	9	10	11	12	13	14	15	16	17	18	19	20	21	22	23	24	25	26	27	28	29	30	31	Media mensile	Gr. dell'osservazione
	(segue)																																		
Noce	DERMULO *	I	93	107	102	98	94	93	94	95	93	95	98	96	94	94	94	95	94	95	95	95	94	95	95	94	94	94	95	94	95	94	94	95	7
	Zambana *	I	145	140	137	133	140	155	150	147	140	137	130	135	140	145	147	140	137	135	130	133	135	138	140	145	137	135	130	140	135	130	127	138	8
Avisio	PEZZÈ DI MOENA	Ir	46	44	42	41	39	39	38	38	38	37	41	40	38	38	38	38	38	38	37	37	37	37	37	36	37	37	37	36	36	35	34	38	12
	Predazzo (Ponte alla Birreria)	I	39	39	40	40	39	39	38	38	38	37	37	36	36	36	36	35	35	35	34	34	34	34	33	33	33	32	32	32	31	31	30	35	7
Travignolo	SOTTOSASSA	I	32	33	30	27	25	24	24	[23]	23	23	22	22	22	22	[22]	21	21	20	20	20	20	[19]	18	18	17	17	17	17	16	16	16	22	varia
Avisio	Predazzo (Ponte al Gasto)	I	38	35	38	36	36	40	38	39	40	41	42	42	42	42	49	49	44	43	44	46	46	47	48	49	49	50	50	51	51	51	52	44	10
	Stramentizzo	I	56	58	58	57	56	56	55	55	55	55	60	62	60	56	52	51	50	50	49	49	48	48	47	47	46	46	46	45	45	45	44	52	varia
	LAVIS	I	60	60	60	60	60	60	60	60	60	60	60	58	58	57	55	55	53	53	53	53	50	50	50	50	50	50	50	50	50	50	50	55	12
Adige	TRENTO (Ponte S. Lorenzo)	I	180	168	156	151	143	124	126	123	125	124	126	180	150	146	151	143	170	167	163	161	158	163	159	148	143	145	147	144	136	120	112	147	8
Fersina	Trento (Ponte Cornicchio)	I	28	28	33	31	30	30	30	30	30	30	30	29	29	29	28	28	28	28	27	27	26	26	26	26	26	26	26	26	26	26	26	28	12
Adige	PESCANTINA	Ir	155	144	138	150	156	156	178	181	174	170	154	144	153	161	151	157	166	150	142	152	150	148	149	150	160	159	155	164	160	170	168	157	12
	Verona * (1)	I	70	58	46	78	82	92	114	112	100	96	78	62	72	74	66	82	92	68	62	66	62	68	70	58	84	88	82	100	92	96	104	80	12
Alpone	S. Bonifacio	I	—	—	—	—	—	—	—	—	—	—	—	—	—	—	—	—	—	—	—	—	—	—	—	—	—	—	—	—	—	—	—	»	12
Chiampo	Ponte Marchese	I	»	»	»	»	»	»	»	»	»	»	»	»	»	»	»	»	»	»	»	»	»	»	»	»	»	»	»	»	»	»	»	»	12
Adige	Albaredo d'Adige	I	198	199	178	198	201	218	224	228	230	233	219	200	190	210	203	214	196	195	185	190	189	188	192	196	200	202	200	210	219	217	224	204	12
	Legnago (Porto)	I	»	»	»	»	»	»	»	»	»	»	»	»	»	»	»	»	»	»	»	»	»	»	»	»	»	»	»	»	»	»	»	»	»
	Badia Polesine	I	130	125	145	130	127	104	94	79	77	83	85	116	150	112	99	104	117	117	115	125	127	116	114	121	119	100	111	109	96	105	83	111	12
	BOARA PISANI	Ir	»	»	»	»	»	»	»	»	»	»	»	»	»	»	»	»	»	»	»	»	»	»	»	»	»	»	»	»	»	»	»	»	»
	S. Martino di Venezze	I	110	95	112	115	95	86	72	60	53	56	68	82	105	110	83	72	66	78	90	100	98	88	83	78	100	75	70	80	62	70	64	83	12
	Rottanova	I	104	107	118	111	123	121	144	161	170	179	181	142	156	164	172	170	168	142	139	131	124	138	140	146	124	141	148	151	156	171	165	144	12
	Cavarzere *	I	125	122	124	132	111	103	91	78	62	61	75	81	118	124	112	105	97	94	111	122	116	112	109	105	125	101	94	96	94	85	82	102	12
	CORSI D'ACQUA MINORI FRA ADIGE E PO																																		
Tartaro	Torretta Veneta	I	182	188	192	192	197	202	206	212	202	187	182	182	183	180	177	177	179	182	182	179	172	162	152	152	147	148	145	142	142	152	167	176	12
Canal Bianco	Canda *	I	108	110	111	118	132	142	146	150	144	135	135	132	125	123	123	122	120	116	114	110	105	98	93	88	86	83	80	80	78	78	75	112	12
	Pizzon *	I	19	20	10	25	38	40	45	70	46	38	34	2	4	6	8	10	12	14	17	21	23	26	29	31	35	41	45	47	49	51	55	9	12
	Bosaro *	I	77	78	80	81	82	83	84	92	95	96	95	94	93	90	87	84	82	78	75	76	79	83	85	86	88	90	91	93	94	93	92	86	12
	Adria *	I	46	49	57	52	55	66	69	64	68	66	64	62	68	61	63	57	49	47	48	44	43	45	44	39	32	34	31	36	43	58	62	52	12
	PO																																		
Mincio	Governolo	I	40	35	45	60	30	48	70	85	100	120	127	130	120	90	68	90	102	107	110	100	80	80	70	83	97	100	100	108	110	110	120	88	12
Po	Ostiglia	I	8	12	23	30	35	36	43	51	57	66	72	74	70	40	22	34	47	56	64	60	52	55	60	63	66	68	69	70	72	70	75	52	12
	Pontelagoscuro	I	480	471	476	486	491	496	495	502	505	511	517	520	532	521	494	486	499	511	529	519	511	511	516	516	522	526	529	532	531	533	539	510	12
	Polesella	I	10	11	11	24	34	35	40	46	54	59	68	74	78	50	30	16	10	22	57	64	65	60	60	64	69	71	71	73	75	77	77	51	12
Po di Goro	Ariano Polesine	I	63	61	67	76	76	75	77	76	72	72	74	76	81	81	96	81	85	85	84	83	85	82	82	81	85	87	86	87	84	87	82	80	12
Po	Corbola	I	82	80	76	70	64	60	54	50	45	40	38	37	32	29	25	19	16	17	17	16	12	10	8	7	6	2	1	1	1	1	0	30	12
	Cavanella Po	I	1	9	10	11	9	7	5	5	3	4	11	20	23	18	14	9	5	16	20	17	9	13	15	11	9	14	22	19	23	29	21	10	12

(1) A seguito del bombardamento del Ponte Umberto le osservazioni, dal 25 aprile in poi, si debbono ritenere approssimate causa il forte rigurgito prodotto dalle macerie in alveo.

PORTATE MEDIE GIORNALIERE E MENSILI

Giorno	QUIETO a Levade Bacino kmq. 252		ISONZO a Log Bacino kmq. 326		BACCIA a Baccia Bacino kmq. 142		VIPACCO a Vipacco (Sorgenti)		VIPACCO a Montespino Bacino kmq. 475		STELLA a Casale Sacile (Risorgive)		TAGLIAMENTO a Ponte Fasui Bacino kmq. 18		GIAF alla confluenza Bacino kmq. 9,6		TAGLIAMENTO a P. Sacrovit Bacino kmq. 130		TAGLIAMENTO a Casali d'Avariis Bacino kmq. 201	
	Altezza idrometrica I cm.	Portata in mc/sec.	Altezza idrometrica I cm.	Portata in mc/sec.	Altezza idrometrica Ir cm.	Portata in mc/sec.	Altezza idrometrica I cm.	Portata in mc/sec.	Altezza idrometrica I cm.	Portata in mc/sec.	Altezza idrometrica I cm.	Portata in mc/sec.	Altezza idrometrica I cm.	Portata in mc/sec.	Altezza idrometrica I cm.	Portata in mc/sec.	Altezza idrometrica I cm.	Portata in mc/sec.	Altezza idrometrica I cm.	Portata in mc/sec.
1	165	1,44	114	20,5	23	2,3	26	3,5	20	7,5	66	24,3	39	2,86	» (1)	2,58	23	4,0	41	4,5
2	263	5,1	115	21,2	23	2,3	25	3,3	18	7,0	71	25,8	34	1,06	»	1,20	30	5,4	51	7,4
3	290	6,4	111	18,5	23	2,3	24	3,0	14	6,0	67	24,6	30	0,46	»	0,69	41	7,8	61	11,6
4	285	6,1	108	16,5	23	2,3	24	3,0	12	5,6	66	24,3	30	0,46	»	0,69	30	5,6	48	6,7
5	179	1,78	109	17,1	23	2,3	24	3,0	12	5,6	65	24,0	29	0,38	»	0,60	24	4,4	44	5,4
6	162	1,36	110	17,7	22	2,2	24	3,0	12	5,6	65	24,0	28	0,32	»	0,53	22	4,1	42	4,8
7	152	1,14	110	17,7	23	2,3	24	3,0	12	5,6	64	23,8	28	0,32	»	0,53	22	4,1	42	4,8
8	150	1,10	111	18,5	23	2,3	24	3,0	12	5,6	62	23,4	28	0,32	»	0,53	23	4,3	44	5,4
9	149	1,08	110	17,7	22	2,2	24	3,0	12	5,6	60	23,0	28	0,32	»	0,53	21	4,0	42	4,8
10	148	1,06	109	17,1	22	2,2	24	3,0	12	5,6	59	22,8	28	0,32	»	0,53	21	4,0	41	4,7
11	144	0,97	108	16,5	22	2,2	22	2,6	11	5,3	61	23,2	29	0,38	»	0,60	21	4,0	41	4,7
12	139	0,86	108	16,5	22	2,2	22	2,6	11	5,3	60	23,0	28	0,32	»	0,53	22	4,3	44	5,4
13	134	0,75	107	15,8	22	2,2	22	2,6	9	4,8	60	23,0	28	0,32	»	0,53	20	4,0	42	4,8
14	131	0,68	107	15,8	22	2,2	22	2,6	9	4,8	58	22,6	28	0,32	»	0,53	19	3,8	40	4,3
15	128	0,62	106	15,2	22	2,2	22	2,6	9	4,8	58	22,6	28	0,32	»	0,53	18	3,7	40	4,3
16	124	0,52	105	14,7	22	2,2	22	2,6	9	4,8	56	22,3	28	0,32	»	0,53	18	3,7	40	4,3
17	121	0,46	104	14,2	23	2,3	22	2,6	9	4,8	55	22,2	28	0,32	»	0,53	17	3,6	39	4,1
18	118	0,40	103	13,8	23	2,3	22	2,6	9	4,8	55	22,2	27	0,31	»	0,52	16	3,5	39	4,1
19	117	0,36	102	13,4	23	2,3	22	2,6	9	4,8	53	22,0	27	0,31	»	0,52	15	3,4	38	3,8
20	116	0,34	101	12,8	22	2,2	22	2,6	9	4,8	53	22,0	27	0,31	»	0,52	14	3,3	38	3,8
21	116	0,34	100	12,3	22	2,2	20	2,2	9	4,8	53	22,0	27	0,31	»	0,52	16	3,6	40	4,4
22	115	0,32	99	11,9	22	2,2	20	2,2	9	4,8	53	22,0	27	0,31	»	0,52	14	3,4	39	4,2
23	115	0,32	98	11,5	23	2,3	20	2,2	10	5,1	54	22,1	27	0,31	»	0,52	14	3,4	38	3,9
24	115	0,32	97	11,0	23	2,3	20	2,2	10	5,1	54	22,1	27	0,31	»	0,52	14	3,4	38	3,9
25	114	0,30	97	11,0	23	2,3	20	2,2	10	5,1	54	22,1	27	0,31	»	0,52	14	3,4	37	3,7
26	114	0,30	96	10,6	23	2,3	20	2,2	12	5,6	53	22,0	27	0,31	»	0,52	13	3,1	37	3,7
27	113	0,28	96	10,6	23	2,3	20	2,2	12	5,6	53	22,0	27	0,31	»	0,52	12	3,0	36	3,5
28	113	0,28	96	10,6	23	2,3	20	2,2	12	5,6	52	21,9	27	0,31	»	0,52	12	3,0	36	3,5
29	113	0,28	96	10,6	23	2,3	20	2,2	12	5,6	52	21,9	26	0,30	»	0,51	12	3,0	36	3,5
30	112	0,26	96	10,6	23	2,3	20	2,2	12	5,6	52	21,9	26	0,30	»	0,51	12	3,0	36	3,5
31	112	0,26	96	10,6	24	2,4	20	2,2	12	5,6	52	21,9	26	0,30	»	0,51	12	3,0	36	3,5
Media mensile		1,15		14,6		2,27		2,61		5,4		22,8		0,43		0,63		3,9		4,7
Deflusso mensile 10⁶ mc.		3 091		39 105		6 075		6 999		14 447		61 094		1 161		1 680		10 395		12 530
Contributo in l/sec. kmq.	Medio mensile	4,5		44,8		15,9		—		11,4		—		23,9		65,6		30,0		23,4
	Massimo mensile	25,4		65,0		16,9		—		15,8		—		158,9		268,8		60,0		57,7
	Minimo mensile	1,03		32,5		15,5		—		10,1		—		15,7		53,1		23,1		17,4

(1) Le portate sono quelle direttamente misurate, indipendentemente dalle altezze idrometriche, che si omettono.

Portate medie giornaliere e mensili

Giorno	LUMIEI a La Maina Bacino kmq. 59		LUMIEI a Plan del Sac Bacino kmq. 96		BÛT a S. Nicolò Bacino kmq. 144		PONTEBBANA a Pontebba Bacino kmq. 72		RACCOLANA a Pian della Sega Bacino kmq. 65		TAGLIAMENTO a Pioverno Bacino kmq. 1900		LIVENZA a Fiaschetti (Sorgenti)		CELLINA a Stich (Lesis) Bacino kmq. 40		VAL SETTIMANA a Stalli Nucci Bacino kmq. 52		CIMOLIANA a Cimolais Bacino kmq. 83	
	Altezza idrometrica I cm.	Portata in mc/sec.	Altezza idrometrica I cm.	Portata in mc/sec.	Altezza idrometrica I cm.	Portata in mc/sec.	Altezza idrometrica I cm.	Portata in mc/sec	Altezza idrometrica I cm.	Portata in mc/sec.	Altezza idrometrica I cm.	Portata in mc/sec.	Altezza idrometrica I cm.	Portata in mc/sec.	Altezza idrometrica I cm.	Portata in mc/sec.	Altezza idrometrica I cm.	Portata in mc/sec.	Altezza idrometrica I cm.	Portata in mc/sec.
	(1)						(2)					(3)								
1	»	1,33	64	2,14	41	4,1	44	1,99	26	2,72	69	»	235	9,8	66	3,6	35	1,48	71	2,64
2	»	1,33	64	2,14	41	4,1	48	2,84	26	2,72	69	»	234	9,7	54	1,45	97	10,5	95	6,0
3	»	2,40	78	3,4	41	4,1	58	5,2	25	2,49	70	»	237	10,0	54	1,45	50	3,3	82	4,1
4	»	2,25	77	3,3	49	5,7	52	3,7	26	2,76	78	»	239	10,2	54	1,45	46	2,59	76	3,2
5	»	2,25	77	3,3	43	4,3	49	3,0	25	2,53	78	»	237	10,0	54	1,45	44	2,52	74	2,97
6	»	2,25	77	3,3	42	4,1	47	2,50	24	2,30	68	»	236	9,9	53	1,32	42	2,27	73	2,84
7	»	2,15	76	3,2	42	4,1	46	2,27	23	2,12	68	»	233	9,6	53	1,32	41	2,14	71	2,64
8	»	2,33	64	2,14	42	4,1	45	2,03	23	2,12	68	»	232	9,5	53	1,32	41	2,14	70	2,54
9	»	2,33	64	2,14	42	4,1	45	2,03	23	2,12	67	»	234	9,7	53	1,32	40	2,02	69	2,44
10	»	1,32	63	2,07	41	3,9	44	1,85	23	2,12	67	»	238	10,1	55	1,59	40	2,02	76	3,2
11	»	1,15	60	1,90	40	3,7	46	2,27	23	2,12	66	»	237	10,0	57	1,88	40	2,02	78	3,5
12	»	1,54	68	2,41	40	3,7	45	2,03	23	2,12	67	»	253	11,8	53	1,32	39	1,90	78	3,5
13	»	1,50	68	2,41	39	3,6	44	1,85	22	1,93	67	»	247	11,1	53	1,32	38	1,79	74	2,97
14	»	1,33	64	2,14	39	3,6	43	1,67	22	1,93	69	»	241	10,4	53	1,32	38	1,79	73	2,88
15	»	1,33	64	2,14	39	3,6	42	1,53	22	1,93	68	»	240	10,3	50	0,99	37	1,69	73	2,88
16	»	1,32	63	2,07	39	3,6	41	1,41	22	1,93	68	»	238	10,1	50	0,99	37	1,69	72	2,74
17	»	1,32	63	2,07	39	3,6	41	1,41	22	1,93	67	»	236	9,9	49	0,90	37	1,69	71	2,64
18	»	1,32	63	2,07	38	3,4	43	1,67	23	2,14	66	»	235	9,8	49	0,90	36	1,58	72	2,74
19	»	1,21	62	2,00	48	5,3	42	1,53	23	2,14	66	»	234	9,7	49	0,90	36	1,58	71	2,64
20	»	1,18	61	1,95	40	3,5	41	1,41	23	2,14	61	»	233	9,6	49	0,90	36	1,58	70	2,54
21	»	1,18	61	1,95	39	3,4	40	1,26	23	2,14	61	»	232	9,5	48	0,81	36	1,58	70	2,54
22	»	1,18	61	1,95	39	3,4	40	1,26	23	2,14	60	»	229	9,2	48	0,81	36	1,58	70	2,54
23	»	1,18	61	1,95	38	3,2	43	1,67	22	1,96	60	»	234	9,7	47	0,73	35	1,48	71	2,64
24	»	1,15	60	1,90	38	3,2	42	1,53	22	1,96	59	»	234	9,7	47	0,73	35	1,48	69	2,44
25	»	1,10	59	1,87	37	3,1	41	1,41	22	1,96	59	»	231	9,4	47	0,73	35	1,48	69	2,44
26	»	1,09	59	1,87	37	3,1	41	1,41	22	1,96	60	»	233	9,6	47	0,73	35	1,48	69	2,44
27	»	1,08	59	1,87	36	2,92	40	1,26	21	1,85	58	»	232	9,5	47	0,73	35	1,48	69	2,44
28	»	1,08	59	1,87	36	2,92	40	1,26	21	1,85	58	»	232	9,5	47	0,73	34	1,38	68	2,34
29	»	1,06	58	1,82	37	3,0	39	1,16	21	1,85	58	»	229	9,2	46	0,66	34	1,38	68	2,34
30	»	1,06	58	1,82	37	3,0	41	1,41	21	1,85	59	»	233	9,6	46	0,66	33	1,29	68	2,34
31	»	1,05	58	1,82	38	3,1	40	1,26	21	1,85	58	»	231	9,4	46	0,66	33	1,29	68	2,34
Media mensile		1,40		2,23		3,7		1,90		2,12		»		9,9		1,15		2,07		2,85
Deflusso mensile 10^3 mc.		3 744		5 959		9 894		5 105		5 676		»		26 396		3 087		5 546		7 641
Contributo in l/sec. kmq. — Medio mensile		23,7		23,2		25,7		26,5		32,6		»		—		28,8		39,8		34,3
Contributo in l/sec. kmq. — Massimo mensile		40,7		35,4		39,6		72,2		42,4		»		—		90,0		201,9		72,3
Contributo in l/sec. kmq. — Minimo mensile		17,8		18,9		20,3		16,1		28,5		»		—		16,5		24,8		28,2

(1) Le portate sono quelle direttamente misurate indipendentemente dalle altezze idrometriche che si omettono. — (2) Nelle portate del Pontebbana è compresa quella del Rio Bombaso calcolata in mc. 0,150. — (3) Non sono pubblicati i valori delle portate a causa della impossibilità di effettuare rilievi che consentano di tracciare una sicura scala di deflusso.

Portate medie giornaliere e mensili

Giorno	CELLINA a Mezzocanale Bacino kmq. 288		PIAVE a Presenaio Bacino kmq. 142		PADOLA a Ponte Padola Bacino kmq. 57		PIAVE a Ponte della Lasta Bacino kmq. 357		ANSIEI ad Auronzo Bacino kmq. 205		BOITE a Podestagno Bacino kmq. 82		BOITE a Vodo Bacino kmq. 323		VAJONT e Roggia derivata a Caldais (Erto) Bacino kmq. 55		MAÈ a Muda Maè Bacino kmq. 231	
	Altezza idrometrica Ir cm.	Portata in mc/sec.	Altezza idrometrica Ir cm.	Portata in mc/sec.	Altezza idrometrica I cm.	Portata in mc/sec.	Altezza idrometrica Ir cm.	Portata in mc/sec.	Altezza idrometrica Ic cm.	Portata in mc/sec.	Altezza idrometrica I cm.	Portata in mc/sec.	Altezza idrometrica Ir cm.	Portata in mc/sec.	Altezza idrometrica Ir cm.	Portata in mc/sec.	Altezza idrometrica Ir cm.	Portata in mc/sec.
1	47	9,2	60	4,2	17	1,66	31	9,1	51	5,6	40	3,0	58	8,7	25	1,62	40	4,7
2	48	9,8	86	10,9	31	3,7	35	10,7	58	8,4	53	4,4	70	12,7	51	3,2	51*	5,8
3	56	14,9	78	8,7	21	2,02	45	15,3	56	7,6	52	4,3	72	12,9	44	2,88	61*	7,2
4	50	11,0	69	6,3	18	1,74	47	16,3	54	6,8	47	3,7	65	10,7	35	2,31	49*	5,7
5	49	10,4	66	5,6	18	1,74	36	11,1	53	6,4	45	3,5	61	9,5	32	2,08	46*	5,4
6	49	10,4	63	4,9	17	1,66	32	9,5	53	6,4	38	2,81	59	9,0	31	1,90	40*	4,8
7	49	10,4	61	4,3	17	1,66	31	9,1	53	6,3	37	2,70	58	8,7	31	1,82	38*	4,6
8	48	9,8	61	4,3	17	1,66	28	7,9	53	6,3	37	2,70	58	8,7	30	1,72	36*	4,5
9	47	9,2	60	4,2	17	1,66	28	7,9	52	5,9	37	2,70	57	8,4	28	1,69	34*	4,3
10	47	9,2	62	4,6	16	1,58	28	7,9	53	6,3	36	2,59	60	9,2	28	1,74	32	5,4
11	50	11,0	59	4,0	16	1,58	28	7,9	54	6,7	40	3,0	67	11,3	39	1,50	58	6,8
12	49	10,4	58	3,7	16	1,58	28	7,9	53	6,3	38	2,82	68	11,6	33	2,08	54	6,3
13	49	10,4	58	3,7	16	1,58	27	7,6	52	5,9	38	2,82	63	10,1	26	1,75	49	5,7
14	48	9,8	55	3,2	15	1,50	26	7,2	52	5,9	37	2,71	60	9,2	26	1,64	45	5,4
15	47	9,2	53	2,83	15	1,50	26	7,2	52	5,9	37	2,71	58	8,7	26	1,57	43	5,2
16	47	9,2	52	2,69	15	1,50	26	7,2	52	5,9	37	2,71	57	8,4	26	1,53	42	5,1
17	47	9,2	51	2,57	20	1,91	29	8,3	52	5,8	36	2,60	56	8,1	23	1,46	41	5,0
18	47	9,2	78	8,7	20	1,91	28	7,9	52	5,8	34	2,39	55	7,8	23	1,43	41	5,0
19	47	9,2	55	3,2	21	2,02	28	7,9	52	5,8	30	1,97	60	9,2	23	1,42	40	4,9
20	47	9,2	53	2,83	18	1,74	34	10,3	52	5,8	30	1,97	58	8,6	23	1,39	40	4,9
21	46	8,6	54	2,97	18	1,74	30	8,7	53	6,2	32	2,19	59	8,9	23	1,36	39	4,8
22	46	8,6	54	2,97	17	1,66	27	7,6	52	5,8	30	1,98	56	8,0	22	1,32	38	4,7
23	46	8,6	61	4,3	20	1,91	26	7,2	52	5,8	30	1,98	55	7,8	22	1,30	37	4,6
24	46	8,6	61	4,3	16	1,58	26	7,2	52	5,8	30	1,98	53	7,2	22	1,28	35	4,6
25	45	8,2	60	4,2	16	1,58	26	7,2	52	5,8	30	1,98	53	7,2	21	1,22	33	4,4
26	45	8,2	54	2,97	16	1,58	26	7,2	51	5,4	30	1,98	52	7,0	21	1,21	29	4,2
27	45	8,2	51	2,57	16	1,58	37	11,5	51	5,4	31	2,08	53	7,2	21	1,20	26	4,0
28	45	8,2	50	2,44	16	1,58	31	9,1	51	5,4	29	1,89	52	6,9	21	1,17	23	3,8
29	44	7,6	51	2,57	16	1,58	29	8,3	51	5,3	29	1,89	51	6,7	21	1,17	34	4,5
30	44	7,6	51	2,57	15	1,50	24	6,4	51	5,3	28	1,79	50	6,4	22	1,15	35	4,6
31	44	7,6	50	2,44	15	1,50	24	6,4	51	5,3	28	1,79	49	6,1	22	1,11	35	4,6
Media mensile		9,4		4,2		1,73		8,7		6,0		2,57		8,7		1,62		5,1
Deflusso mensile m³ mn.		25 151		11 208		4 639		23 328		16 183		6 885		23 406		4 339		13 435
Contributo in l/sec. kmq. — Medio mensile		32,6		29,6		30,4		24,4		29,3		31,3		26,9		29,5		22,1
Massimo mensile		51,7		76,8		64,9		45,7		41,0		53,7		39,9		58,2		31,2
Minimo mensile		26,4		17,2		26,3		17,9		25,9		21,8		18,9		20,2		16,5

Portate medie giornaliere e mensili

Giorno	CORDEVOLE a Digonera Bacino kmq. 97		PETTORINA a Malga Ciapela Bacino kmq. 28		FIORENTINA a Pezzeghi Bacino kmq. 52		CORDEVOLE a Caprile Bacino kmq. 221		PIAVE a Segusino Bacino kmq. 3333		BACCHIGLIONE a Montegaldella Bacino kmq. 1384		TRAVIGNOLO a Sottosassa Bacino kmq. 103		ADIGE a Serravalle Bacino kmq. 10514		ADIGE a Boara Pisani Bacino kmq. 11954	
	Altezza idrometrica in cm.	Portata in mc/sec.	Altezza idrometrica in cm.	Portata in mc/sec.	Altezza idrometrica in cm.	Portata in mc/sec.	Altezza idrometrica in cm.	Portata in mc/sec.	Altezza idrometrica in cm.	Portata in mc/sec.	Altezza idrometrica in cm.	Portata in mc/sec.	Altezza idrometrica in cm.	Portata in mc/sec.	Altezza idrometrica in cm.	Portata in mc/sec.	Altezza idrometrica in cm.	Portata in mc/sec.
1	19	2,66	22	1,56	16	1,37	41	5,8	132	61,0	13	11,5	32	3,4	181	264	$\overline{109}$	234
2	18	2,46	22	1,56	16	1,41	44	6,5	139	75,5	19	12,5	33	3,6	188	280	$\overline{105}$	232
3	17	2,25	22	1,56	24	2,14	58	10,9	150	99,0	19	12,5	30	3,1	177	254	$\overline{120}$	211
4	16	2,04	22	1,56	21	1,86	55	9,9	138	73,0	17	12,1	27	2,62	168	232	$\overline{119}$	212
5	15	1,85	22	1,56	19	1,64	51	8,6	136	69,0	15	11,8	25	2,32	159	211	$\overline{123}$	206
6	15	1,85	22	1,51	17	1,45	50	8,3	138	73,0	14	11,7	24	2,18	153	196	$\overline{142}$	181
7	14	1,66	22	1,51	16	1,41	48	7,7	128	53,5	11	11,2	24	2,18	152	194	$\overline{161}$	154
8	14	1,66	21	1,46	16	1,36	47	7,3	124	47,8	6	10,4	[23]	2,06	156	203	$\overline{168}$	145
9	13	1,46	21	1,46	15	1,32	43	6,3	127	52,0	9	10,9	23	2,06	162	218	$\overline{174}$	137
10	20	2,87	21	1,46	15	1,28	41	5,8	135	67,0	6	10,4	23	2,06	167	230	$\overline{169}$	144
11	25	4,0	21	1,46	18	1,54	46	7,2	140	77,5	7	10,6	22	1,93	184	271	$\overline{158}$	159
12	20	2,87	21	1,46	16	1,41	43	6,3	137	71,0	12	11,4	22	1,93	191	288	$\overline{166}$	148
13	19	2,66	21	1,46	16	1,36	41	5,8	134	65,0	7	10,6	22	1,93	176	251	$\overline{102}$	235
14	19	2,66	21	1,46	15	1,32	40	5,5	132	61,0	3	9,9	22	1,93	175	249	$\overline{129}$	198
15	18	2,46	21	1,46	15	1,28	39	6,2	128	53,5	$\overline{2}$	9,1	[22]	1,93	172	242	$\overline{139}$	184
16	18	2,46	21	1,46	14	1,23	38	6,1	132	61,0	2	9,8	21	1,80	178	256	$\overline{137}$	188
17	17	2,25	21	1,46	14	1,18	38	5,0	123	46,6	2	9,8	21	1,80	174	247	$\overline{153}$	165
18	17	2,25	21	1,46	13	1,14	38	5,0	135	67,0	0	9,4	20	1,68	178	256	$\overline{144}$	178
19	16	2,04	20	1,36	13	1,10	37	4,9	146	90,5	$\overline{1}$	9,3	20	1,68	182	266	$\overline{135}$	191
20	16	2,04	20	1,36	12	1,05	37	4,9	147	92,5	$\overline{1}$	9,3	20	1,68	176	251	$\overline{126}$	203
21	15	1,85	20	1,31	14	1,23	39	6,2	146	90,5	$\overline{2}$	9,1	20	1,68	176	251	$\overline{118}$	216
22	15	1,85	20	1,31	14	1,18	37	4,9	146	90,5	$\overline{3}$	8,1	[19]	1,56	176	251	$\overline{128}$	200
23	14	1,66	20	1,31	13	1,14	37	4,9	146	90,5	$\overline{3}$	9,0	18	1,45	176	251	$\overline{135}$	191
24	13	1,46	20	1,31	12	1,05	37	4,8	147	92,5	$\overline{1}$	9,3	18	1,45	176	251	$\overline{129}$	198
25	20	2,87	20	1,31	12	1,05	37	4,8	146	90,5	$\overline{3}$	9,0	17	1,35	169	235	$\overline{126}$	203
26	22	3,3	19	1,26	12	1,00	36	4,7	144	86,0	$\overline{4}$	8,8	17	1,35	192	290	$\overline{155}$	163
27	20	2,87	19	1,26	12	0,96	36	4,6	144	86,0	$\overline{1}$	9,3	17	1,35	171	239	$\overline{153}$	165
28	18	2,46	19	1,31	11	0,92	35	4,5	144	86,0	$\overline{1}$	9,0	17	1,35	167	230	$\overline{152}$	167
29	16	2,04	19	1,31	11	0,92	35	4,4	143	84,0	$\overline{11}$	7,8	16	1,24	166	227	$\overline{151}$	168
30	14	1,66	19	1,31	11	0,92	35	4,4	142	82,0	$\overline{3}$	9,0	16	1,24	161	215	$\overline{182}$	145
31	13	1,46	18	1,15	10	0,88	34	4,3	145	88,0	$\overline{1}$	9,3	16	1,24	160	213	$\overline{169}$	144
Media mensile		2,26		1,41		1,26		6,0		74,9		10,1		1,91		242		183
Deflusso mensile 10^3 mc.		6 042		3 780		3 378		16 114		20 066		26 942		5 109		649 037		489 456
Contributo in l/sec. kmq. — Media mensile		23,4		50,4		24,2		27,1		» (1)		» (2)		18,5		23,0		» (3)
Contributo in l/sec. kmq. — Massimo mensile		41,2		55,7		41,2		49,3		»		»		35,0		27,6		»
Contributo in l/sec. kmq. — Minimo mensile		15,1		41,1		16,9		19,5		»		»		12,0		18,5		»

(1) I valori delle portate non comprendono le portate derivate dal Piave a Soverzene: perciò non viene calcolato il valore del contributo. — (2) Le portate sono quelle effettivamente defluite alla sezione di misura e prescindono dalle portate derivate a Longare; non viene pertanto calcolato il valore del contributo. — (3) Le portate sono quelle effettivamente defluite alla sezione di misura e prescindono dalle portate derivate a monte per irrigazione ed altri usi; non viene pertanto calcolato il valore del contributo.

QUOTA DEL LIVELLO FREATICO SUL LIVELLO MEDIO DEL MARE IN METRI

STAZIONE / GIORNO	2	5	8	11	14	17	20	23	26	29	Livello medio mensile
PIANURA FRA TORRE E TAGLIAMENTO											
Campolongo del Friuli	10,76	11,04	11,00	10,98	10,91	10,82	10,66	10,45	10,39	10,34	10,74
Ialmicco	15,24	15,29	15,31	15,29	15,27	15,25	15,19	15,09	14,99	14,85	15,18
IOANNIS	13,18	13,17	13,17	13,17	13,17	13,14*	13,09*	13,04*	12,98*	12,90*	13,10
Trivignano	16,68	16,65	16,68	16,67	16,70	16,75	16,67	16,57	16,45	16,33	16,62
Ontagnano (Stradalta)	15,78	15,76	15,74	15,71	15,69	15,67	15,63	15,60	15,58	15,55	15,67
Gonars (Stradalta)	17,40	17,38	17,35	17,34	17,32	17,30	17,28	17,25	17,22	17,19	17,30
Risano	»	»	»	»	»	»	»	28,64	28,59	28,89	»
Cuccana	20,97	21,01	20,99	20,97	20,98	20,98	20,93	20,85	20,82	20,79	20,93
Morsano di Strada (Stradalta)	»	»	»	»	»	»	»	»	»	»	»
Mortegliano	24,66	24,73	24,78	24,68	24,60	24,51	24,40	24,33	24,25	24,13	24,51
Carpeneto	44,14	44,10	44,08	44,05	44,02	43,99	43,95	43,91	43,88	43,81	43,99
Talmassons (Stradalta)	»	»	»	»	»	»	»	»	»	»	»
TALMASSONS	23,86	23,89	23,90	23,90	23,90	23,87	23,85	23,82	23,79	23,76	23,85
Flambro (Stradalta)	27,41	27,38	27,34	27,30	27,27	27,24	27,21	27,18	27,15	27,11	27,26
Basagliapenta	36,42	36,40	36,30	36,46	36,44	36,44	36,44	—	—	—	— »
La Santissima (Bertiolo-Stradalta)	30,19	30,15	30,11	30,08	30,04	30,00	29,96	29,92	29,88	29,84	30,02
Rivolto	32,69	32,66	32,63	32,60	32,57	32,54	32,52	32,49	32,47	32,44	32,56
CODROIPO	36,73	36,73	36,72	36,72	36,72	36,71	36,70	36,69	36,66	36,66	36,70
Pozzo di Codroipo	—	—	—	—	—	—	—	—	—	—	—
Gorizzo	31,63	31,62	31,60	31,59	31,56	31,53	31,49	31,46	31,44	31,41	31,53
S. Vidotto	34,77	34,76	34,73	34,69	34,64	34,52	34,43	34,31	34,23	34,16	34,52
Biauzzo	40,22	40,10	39,98	39,86	39,73	39,60	39,49	39,38	39,19	39,17	39,68

STAZIONE / GIORNO	2	5	8	11	14	17	20	23	26	29	Livello medio mensile
PIANURA FRA TAGLIAMENTO E PIAVE											
Morsano al Tagliamento	12,99	12,94	12,92	12,90	12,86	12,83	12,79	12,87	12,91	13,16	12,92
Pozzo Dipinto	45,76	45,60	45,35	45,04	44,75	44,68	44,62	44,55	44,47	44,41	44,92
Valvasone Delizia	41,81	41,70	41,63	41,53	41,35	41,21	41,09	41,00	—	—	— »
Saletto	51,58	51,23	50,92	50,68	50,43	50,15	49,98	49,77	49,55	49,36	50,37
Valvasone	—	—	—	—	—	—	—	—	—	—	—
Bagnara	9,64	9,64	9,63	9,61	9,61	9,61	9,59	9,58	9,55	9,53	9,60
S. Vito al Tagliamento	27,96	27,95	27,92	27,90	27,88	27,86	27,84	27,80	27,77	27,71	27,86
Sbrolavacca	17,51	17,52	17,52	17,50	17,49	17,48	17,47	17,46	17,48	17,50	17,49
Cinto Caomaggiore	8,99	9,23	9,16	9,13	9,06	8,93	8,73	8,72	8,65	8,55	8,92
Villotta di Chions	13,21	13,26	13,21	13,21	13,01	12,81	13,01	12,97	12,41	12,31	12,84
Azzano Decimo	11,61	11,72	11,62	11,54	11,39	11,34	11,31	11,27	11,23	11,18	11,42
Pravisdomini	9,76	9,69	9,37	9,17	9,02	8,82	8,70	8,53	8,37	8,24	8,97
Torre	27,88	27,84	27,82	27,80	27,79	27,78	27,77	27,75	27,74	27,73	27,79
Comina	35,82	35,80	35,79	35,76	35,75	35,73	35,71	35,68	35,66	35,65	35,74
Corva	14,65	15,09	14,97	14,89	14,78	14,68	14,60	14,48	14,41	14,33	14,69
Pasiano	8,39	8,92	8,84	8,80	8,47	8,23	8,11	7,88	7,42	7,35	8,24
Prata di Pordenone	11,83	11,85	11,85	11,83	11,78	11,78	11,58	11,53	11,48	11,38	11,69
Motta di Livenza	»	»	»	»	»	»	»	»	»	»	»
Ronche	37,66	37,65	37,64	37,62	37,60	37,56	37,51	37,46	37,40	37,34	37,54
Vigonovo	39,65	39,65	39,64	39,62	39,60	39,55	39,51	39,46	39,41	39,36	39,55
Portobuffolè	3,97	4,07	4,01	4,05	4,00	3,97	4,00	3,95	3,93	3,94	3,99
Brugnera	11,87	11,85	11,88	11,84	11,80	11,77	11,81	11,78	11,75	11,72	11,81

Quota del livello freatico sul livello medio del mare in metri

Stazione \ Giorno	2	5	8	11	14	17	20	23	26	29	Livello medio mensile
(segue)											
Fratta di Oderzo	6,40	6,36	6,30	6,48	6,42	6,39	6,38	6,33	6,32	6,30	6,43
Cavallino (Ca' Bellaria)	0,16	0,12	0,11	0,10	0,05	0,02	0,01	0,00	0,01	—	»
Oderzo	»	»	»	»	»	»	»	»	»	»	»
Rustignè	8,14	8,04	8,00	7,98	7,88	7,89	7,90	7,79	7,80	7,70	7,91
Ponte di Piave	6,97	6,98	6,88	6,89	6,98	6,81	6,75	6,70	6,64	6,56	6,82
Fontanelle	18,29	18,26	17,78	17,64	17,54	17,41	17,34	17,31	17,29	17,18	17,61
NEGRISIA	10,25	10,26	10,22	10,20	10,16	10,12	10,10	10,05	10,02	9,98	10,14
Ormelle	16,06	16,04	16,02	16,00	15,97	15,94	15,92	15,90	15,88	15,86	15,95
RONCADELLE	16,68	16,67	16,67	16,67	16,67	16,66	16,65	16,63	16,63	16,62	16,66
Baver	40,01	40,01	39,96	39,95	39,94	39,92	39,92	39,88	39,94	40,04	39,96
S. Polo di Piave (Ca' Vittoria)	26,47	26,40	26,34	26,29	26,21	26,07	25,99	25,91	25,80	25,68	26,12
CIMADOLMO	27,95	27,85	27,72	27,70	27,60	27,50	27,42	27,30	27,16	27,02	27,52
Tezze di Piave	31,89	31,74	31,69	31,64	31,60	31,49	31,37	31,25	31,07	30,87	31,46
Mareno di Piave	33,17	33,10	33,02	32,97	32,93	32,89	32,84	32,78	32,70	32,61	32,90
PIANURA FRA PIAVE E BRENTA											
S. Biagio di Callalta	8,92	8,87	8,89	8,85	8,80	8,74	8,76	8,59	8,48	8,68	8,76
PERO	15,72	15,72	15,72	15,71	15,70	15,70	15,69	15,70	15,70	15,69	15,71
Maserada	27,06	26,96	26,91	26,81	26,76	26,66	26,61	26,56	26,48	26,44	26,73
SALTORE	25,92	25,86	25,80	25,75	25,70	25,64	25,74	25,91	26,06	26,18	25,85
Lovadina	31,57	31,27	31,07	30,97	30,97	30,87	30,77	30,67	30,57	30,57	30,93
Lancenigo	»	»	»	22,74	22,67	22,62	22,60	22,58	22,58	22,56	»
Spresiano	»	»	»	»	»	»	»	»	»	»	»

Stazione \ Giorno	2	5	8	11	14	17	20	23	26	29	Livello medio mensile
(segue)											
Preganziol	9,16	9,14	9,14	9,13	9,14	9,12	9,12	9,10	9,09	9,08	9,12
Mogliano Veneto	—	—	—	—	—	—	—	—	—	—	—
Mestre (Zelo)	2,25	2,23	2,21	2,18	2,01	1,88	1,91	1,93	1,98	1,95	2,05
Chirignago (V. Cattaro)	9,73	9,73	9,72	9,72	9,71	9,74	9,72	9,75	9,73	9,76	9,73
Paderno	25,29	25,29	25,28	25,27	25,27	25,26	25,24	25,22	25,20	25,17	25,25
Castagnole	20,57	20,60	20,63	20,66	20,71	20,65	20,62	20,59	20,55	20,52	20,61
Camalò	—	—	—	—	—	—	—	—	—	—	—
Musano (Casa Rossa)	»	»	»	»	»	»	»	»	»	»	»
Scorzè	11,32	11,32	11,22	11,17	11,12	11,02	10,92	10,82	10,77	10,72	11,04
Istrana	»	»	»	»	»	»	»	»	»	»	»
Vedelago	30,84	30,84	30,94	30,99	31,06	31,11	31,16	31,19	31,34	31,42	31,09
Piombino Dese	23,93	23,92	23,90	23,89	23,88	23,85	23,82	23,80	23,70	23,71	23,84
Barcon (Resuto)	33,10	33,14	33,18	33,22	33,27	33,32	33,38	33,44	33,51	33,57	33,31
Resana	28,24	28,21	28,17	28,15	28,19	28,11	28,07	28,04	27,98	27,93	28,11
Castelfranco Veneto	34,88	34,95	35,08	35,15	35,22	35,29	35,34	35,39	35,45	35,49	35,22
Riese	—	—	—	—	—	—	—	—	—	—	—
Castello di Godego	38,21	38,26	38,36	38,46	38,51	38,56	38,66	38,71	38,81	38,86	38,54
Villarappa	20,72	20,74	20,75	20,73	20,72	20,74	20,73	20,72	20,73	20,72	20,73
Villa del Conte	25,92	25,94	25,92	25,90	25,93	25,98	25,95	26,00	25,85	25,80	25,92
S. Martino di Lupari	37,67	37,66	37,66	37,67	37,66	37,67	37,66	37,65	37,65	37,61	37,66
Abbazia Pisani	32,82	32,75	32,68	32,62	32,57	32,51	32,44	32,38	32,32	32,26	32,53
Marsango	»	»	»	»	»	»	»	»	»	»	»
S. Anna Morosini (Sughetto)	29,56	29,54	29,53	29,51	29,48	29,45	29,44	29,39	29,35	29,32	29,46

Quota del livello freatico sul livello medio del mare in metri

Stazione \ Giorno	2	5	8	11	14	17	20	23	26	29	Livello medio mensile
(segue)											
Ca' Matte	39,06	39,11	39,11	39,09	39,06	39,04	39,01	38,99	38,96	38,91	39,04
Campo S. Martino	21,28	21,16	21,08	20,94	20,97	21,18	21,14	21,05	21,15	21,01	21,10
Paviola	25,15	25,47	25,34	25,13	24,94	24,88	24,75	24,69	24,61	24,50	24,95
S. Giorgio in Bosco	29,19	29,16	29,16	29,14	29,13	29,10	29,07	29,07	29,08	29,05	29,12
Bolzonella	35,55	35,55	35,54	35,55	35,54	35,56	35,57	35,58	35,58	35,58	35,56
Cittadella	43,04	43,01	43,11	43,11	43,11	43,10	43,10	43,02	42,99	42,88	43,05
Lobia	»	»	»	»	»	»	»	»	»	»	»
Rosà (Borgo Tonelli)	—	—	—	—	—	—	—	—	—	—	—
Stroppari	54,94	54,91	54,86	54,92	55,03	55,11	54,69	54,54	54,44	54,25	54,77
Cartigliano	66,80	67,07	66,41	66,53	68,52	67,74	65,80	65,18	64,78	64,23	66,31

PIANURA FRA BRENTA ED ADIGE

Stazione \ Giorno	2	5	8	11	14	17	20	23	26	29	Livello medio mensile
Piazzola sul Brenta	24,44	24,50	24,49	24,39	24,37	24,34	24,31	24,29	24,14	24,12	24,34
Via Boschi (Cornuzzo)	25,48	25,57	25,52	25,43	25,43	25,33	25,24	24,97	24,84	24,64	25,25
Fresina	29,55	29,69	29,49	29,95	29,92	29,61	29,75	29,52	29,91	29,75	29,75
Torniero dei Signori	28,06	28,03	28,01	27,97	27,94	27,91	27,88	27,85	27,79	27,76	27,92
Grantorto	34,11	34,16	34,11	34,11	34,06	34,06	34,06	34,01	34,01	34,01	34,07
CAMISANO	24,71	24,68	24,61	24,57	24,54	24,54	24,50	24,44	24,39	24,35	24,53
Grossa	29,12	29,10	29,07	29,06	29,08	29,03	29,01	28,96	28,92	28,87	29,02
Camazzole	53,67	53,65	53,62	53,69	53,65	53,64	53,61	53,57	53,54	53,42	53,61
Gazzo	34,54	34,42	34,34	34,12	34,91	34,08	34,11	33,96	33,91	33,96	34,14
Calonega	38,19	38,20	38,23	38,21	38,30	38,21	38,16	38,13	38,09	38,07	38,19

Stazione \ Giorno	2	5	8	11	14	17	20	23	26	29	Livello medio mensile
(segue)											
Rampazzo	26,42	26,38	26,35	26,35	26,34	26,32	26,31	26,29	26,27	26,27	26,33
Pozzoleone	52,98	52,95	52,91	52,89	52,94	53,19	53,05	53,04	52,88	53,88	52,97
Colombara	32,04	32,05	32,03	32,01	32,01	31,99	31,99	31,99	31,98	31,98	32,01
Grantortino	29,78	29,78	29,77	29,75	29,73	29,71	29,68	29,66	29,63	29,61	29,71
Schiavon	66,19	65,96	65,79	65,62	65,46	65,30	65,14	64,98	64,82	64,66	65,39
Bressanvido	54,11	54,09	54,07	54,06	54,05	54,03	54,05	54,06	53,97	53,95	54,04
Quinto Vicentino	34,89	34,85	34,81	34,81	34,79	34,75	34,69	34,60	34,53	34,44	34,72
Bolzano Vicentino	41,87	41,81	41,79	41,77	41,84	41,86	42,07	41,98	41,83	41,81	41,86
Sandrigo	59,88	59,83	59,78	59,75	59,68	59,61	59,53	59,51	59,43	59,38	59,64
Monticello Conte Otto	39,03	39,07	39,10	39,11	39,14	39,15	39,18	39,21	39,23	39,27	39,15
Duevilla	53,93	53,79	53,68	53,46	53,32	53,28	53,15	53,02	52,93	52,82	53,34
Rota di Caldiero	35,17	35,15	35,22	35,19	35,17	35,10	35,01	34,90	34,77	34,61	35,03
Vago	38,55	38,60	38,62	38,63	38,61	38,59	38,57	38,56	38,54	38,51	38,58
Madonna di Campagna	45,32	44,92	44,82	44,72	44,52	44,42	44,32	44,07	44,02	44,22	44,54
Serenella	39,81	39,81	39,76	39,76	39,76	39,71	39,71	39,71	39,76	39,76	39,76
Spezzapietra	38,70	38,67	38,65	38,60	38,57	38,52	38,52	38,50	38,48	38,45	38,57

PIANURA IN DESTRA ADIGE

Stazione \ Giorno	2	5	8	11	14	17	20	23	26	29	Livello medio mensile
Raldon	34,21	34,26	34,24	34,26	34,24	34,28	34,31	34,33	34,36	34,33	34,28
S. Fermo	38,22	38,26	38,31	38,37	38,42	38,47	38,53	38,56	38,61	38,68	38,44
Torcolo di Tomba	»	»	»	»	»	»	»	»	»	»	»
Dossobuono	48,42	48,57	48,72	48,87	48,97	49,05	49,16	49,26	49,36	49,44	48,98
Povegliano	41,40	41,42	41,40	41,40	41,40	41,40	41,38	41,35	41,35	41,35	41,39

LUGLIO 1945.

Giorno e lunazione	Trieste				Porto Cortellazzo				Faro Rocchetta			
	ALTA		BASSA		ALTA		BASSA		ALTA		BASSA	
	Ora	cm.	Ora	cm.	Ora	cm.	Ora	cm.	Ora	cm.	Ora	cm.
1	0,15 14,15 23,30	184,0 213,0 185,0	7,15 20,40	122,0 154,5	0,15 15,35	193,5 222,5	7,00 21,50	137,5 168,5	1,05 14,55	187,0 208,5	7,45 21,00	129,0 163,0
2 ☾	14,40	210,0	7,40 20,35	131,0 70,0	1,40 15,40	189,0 223,0	7,05 20,55	147,0 143,0	1,40 16,20	178,5 214,5	7,05 21,30	142,0 128,5
3	2,10 14,05	177,0 222,5	9,50 22,20	114,0 130,0	3,30 15,40	185,0 220,0	10,00 23,30	129,5 141,5	3,35 16,55	174,5 210,0	10,00 24,00	120,5 133,5
4	4,45 16,30	168,0 195,0	7,55	138,5	4,25 17,50	169,0 204,0	8,45	152,0	6,05 18,05	161,5 193,5	8,35	142,5
5	8,05 19,05	177,0 206,5	0,00 13,05	125,0 160,0	9,00 19,55	179,0 211,0	1,40 13,10	141,0 173,0	9,50 19,35	168,5 202,0	1,40 12,50	130,5 161,0
6	7,40 19,05	193,0 217,0	1,50 12,45	108,5 151,0	8,45 19,25	197,0 224,0	3,15 13,40	129,0 164,5	8,55 19,35	185,0 211,0	2,30 13,20	117,0 155,5
7	8,15 19,15	188,0 210,0	2,10 13,45	101,5 147,0	9,00 19,40	192,5 217,0	3,10 14,00	125,0 160,5	9,05 20,00	180,0 205,5	2,30 13,35	113,0 150,0
8	9,35 20,40	183,5 208,5	2,35 14,40	96,0 154,0	10,00 20,40	188,0 214,0	4,00 15,00	114,0 164,0	10,10 21,05	176,5 202,5	3,30 14,35	102,0 152,5
9 ●	10,05 21,00	192,0 208,0	3,30 15,20	87,0 150,0	11,00 21,20	195,0 212,0	5,00 16,00	108,0 163,0	11,25 21,45	184,0 202,0	3,55 15,35	96,5 153,5
10	10,20 21,15	201,0 208,5	4,00 15,35	87,5 153,5	11,50 22,10	202,5 215,5	5,15 16,25	119,5 166,5	11,35 22,35	190,0 203,5	4,30 16,15	98,0 159,5
11	10,40 21,40	206,0 205,0	4,35 16,10	97,5 158,0	12,00 22,35	206,0 209,5	5,15 17,20	119,0 169,5	12,05 22,55	194,0 198,0	4,50 17,25	105,5 163,0
12	11,25 21,55	193,0 191,5	5,55 17,05	96,5 148,5	13,00 23,40	209,5 196,0	7,00 18,15	120,0 159,5	13,05 22,40	195,5 185,5	5,50 17,50	110,5 149,5
13	12,35 23,10	206,0 174,5	6,15 17,55	96,0 141,0	13,00 23,50	196,5 182,0	8,45 19,00	124,0 155,0	13,45 23,35	185,0 173,5	5,50 18,45	102,0 147,0
14	13,35 23,30	188,0 167,0	7,35 18,20	109,0 143,0	13,15	193,0	9,05 19,35	124,0 154,5	13,50	183,0	7,50 19,45	115,0 146,5
15	13,35	187,5	8,40 19,55	124,0 144,5	0,30 14,45	173,5 192,0	9,40 20,00	135,0 155,0	0,25 14,50	165,0 183,0	8,45 20,10	128,0 147,5
16	1,20 14,00	168,0 186,5	9,40 21,15	135,0 151,0	1,40 15,00	173,5 191,5	9,55 21,15	145,5 159,0	1,45 15,20	165,0 182,0	9,50 21,20	136,5 151,0
17 ☽	2,10 15,10	164,5 178,0	9,00 22,00	132,0 147,0	2,55 15,45	171,5 188,0	9,10 22,00	145,0 157,0	2,20 16,05	163,5 178,0	9,30 23,15	137,0 149,5
18	2,50 16,30	152,0 185,5	8,05	135,0	2,45 17,00	161,5 191,5	9,10	150,0	4,15 17,30	154,0 182,0	10,05	140,0
19	7,35 17,15	150,0 190,5	2,25 10,30	133,0 145,0	8,40 17,30	158,5 198,5	3,00 9,10	144,0 155,0	9,05 18,15	150,0 190,0	2,15 11,50	137,0 149,0
20	7,50 18,05	164,0 196,0	1,30 11,50	120,0 151,5	9,00 18,10	172,0 200,0	2,20 12,10	131,0 165,0	9,10 18,40	163,0 192,0	2,00 12,20	123,5 155,5
21	8,25 18,35	167,5 192,0	1,50 12,40	106,0 147,5	8,55 18,45	174,0 195,5	2,30 13,10	120,0 159,0	9,25 19,25	166,0 186,5	2,00 13,25	112,0 149,5
22	9,00 19,50	176,0 195,5	2,00 14,00	98,0 145,0	9,10 20,00	180,0 199,0	3,00 14,00	111,0 156,0	10,20 20,45	170,0 189,5	3,05 14,30	103,0 149,0
23	9,00 20,05	182,5 196,0	2,40 14,30	98,0 135,0	9,30 20,30	186,0 200,0	3,30 15,00	112,0 148,5	10,35 21,30	176,0 191,0	3,35 15,25	103,0 139,5
24	9,45 20,35	177,5 196,5	3,00 14,55	86,5 133,0	10,20 21,05	180,5 201,5	4,05 15,35	110,5 145,5	11,25 22,25	173,0 192,0	4,00 16,20	99,5 139,0
25 ⊕	10,10 21,40	182,5 201,0	3,50 15,45	83,5 139,5	11,40 22,20	186,0 204,0	5,00 16,40	98,0 151,5	12,35 23,10	175,5 194,0	5,20 16,50	95,5 144,0
26	10,55 21,30	191,0 204,0	4,15 16,20	82,0 144,0	12,20 22,15	193,5 209,0	6,05 17,35	97,5 156,0	[12,00] [22,35]	[187,0] [200,0]	[1,00] [17,05]	[88,0] [150,0]
27	11,45 22,50	197,0 198,0	4,50 17,35	86,0 144,0	12,45 23,10	198,0 203,0	6,20 18,30	102,0 156,0	[12,50] [23,35]	[193,0] [194,0]	[2,35] [18,20]	[92,0] [150,0]
28	12,05 23,10	200,0 192,0	5,30 17,55	93,5 146,5	13,10 24,00	199,0 195,5	6,30 18,35	112,0 156,0	[13,15] 24,00	[196,0] 185,5	[6,12] 18,45	[99,5] 149,0
29	13,00	196,0	5,55 19,20	104,5 142,5	13,45	198,5	7,10 19,40	120,0 154,5	14,25	188,5	6,30 19,25	109,5 149,0
30	0,15 13,50	178,0 198,0	6,35 20,40	103,0 135,0	0,25 14,25	182,0 202,5	7,30 20,00	123,5 150,5	0,30 14,45	176,0 191,5	6,45 20,55	114,0 144,5
31 ☾	0,50 14,40	174,0 206,0	7,05 20,10	125,0 123,0	1,40 15,45	177,0 210,0	7,35 21,55	135,0 148,5	1,45 16,10	169,5 203,0	8,10 22,30	127,0 147,0

Giorno e luna	Cavallino				Valle Dogà				Pagliaga			
	ALTA		BASSA		ALTA		BASSA		ALTA		BASSA	
	Ora	cm.	Ora	cm.	Ora	cm.	Ora	cm.	Ora	cm.	Ora	cm.
1	3,10 19,00	181,0 190,0	10,35	142,0	3,15 18,50	180,5 195,5	10,45	139,0	2,45 17,35	187,5 205,0	10,00 24,00	134,0 185,0
2 ☾	2,50 18,00	175,0 186,0	1,40 10,20	172,0 148,5	3,30 17,50	172,0 184,5	11,20 20,25	166,0 145,0	3,25 18,05	178,0 201,5	10,10	144,5
3	5,00 19,20	165,0 184,0	1,00 12,00	158,0 135,5	5,20 18,45	165,5 193,0	1,05 12,00	153,0 135,0	5,40 18,50	168,5 206,5	1,00 12,00	148,5 132,0
4	7,25 21,03	160,0 186,0	2,45 11,40	149,0 149,0	7,50 20,00	160,0 189,5	3,20 11,30	144,0 146,0	7,05 19,30	163,5 194,5	2,35 11,00	141,5 145,5
5	23,15 22,30	167,0 192,0	5,20 15,10	143,0 166,0	12,00 21,20	168,5 197,5	5,05 14,35	138,0 163,0	11,40 21,00	172,5 205,0	4,20 14,55	136,0 164,0
6	12,00 23,20	173,0 193,5	6,00 16,20	145,0 161,5	11,10 20,05	177,0 202,0	5,40 15,55	139,0 157,0	10,55 21,25	187,0 212,0	5,25 15,30	131,5 157,0
7	11,50 25,20	171,0 189,5	6,40 16,10	145,0 158,0	11,40 22,10	174,0 197,0	6,05 16,00	139,5 155,5	11,05 22,05	183,0 206,5	5,40 15,50	131,5 153,5
8	13,00 23,45	169,0 186,5	6,15 17,05	135,5 159,0	[12,40] [21,50]	[172,5] [189,0]	6,30 [17,05]	131,0 [155,0]	2,15 20,45	180,5 202,0	6,20 16,45	124,5 155,0
9 ●	14,05	172,0	6,20 18,15	129,0 161,0	[12,10] [23,55]	[174,5] [190,0]	6,50 [18,15]	126,5 [157,0]	13,30 23,40	186,0 203,0	7,15 18,00	121,0 156,0
10	0,50 14,15	187,5 175,5	6,45 19,00	134,0 166,5	[13,20] [23,50]	[178,0] [190,0]	(6,45) [19,00]	[130,0] [162,5]	14,00	193,0	7,35 19,00	123,0 157,5
11	0,45 15,00	187,5 180,0	7,45 19,50	138,0 169,0	[14,05]	[182,5]	[7,55] [19,50]	[134,0] [165,5]	0,05 14,40	201,0 194,5	8,00 19,25	125,5 163,0
12	1,20 16,10	186,0 176,5	9,05 21,05	155,0 161,0	[0,25] [15,15]	[188,5] [179,0]	[9,05] [21,05]	[131,0] [157,0]	0,10 15,00	196,0 193,5	8,55 20,30	126,0 153,5
13	1,45 16,20	176,5 173,0	8,00 21,55	124,0 156,0	[0,50] [15,25]	[179,0] [175,5]	[8,00] [21,55]	[120,0] [152,0]	1,00 15,00	187,0 186,5	8,50 20,35	121,0 148,0
14	2,00 16,55	169,5 173,0	8,05 22,45	127,0 153,5	[1,05] 16,50	[172,0] 176,5	9,25 22,35	125,0 148,5	0,45 15,10	177,0 186,5	8,30 21,10	124,0 148,0
15	2,40 17,20	163,5 173,5	9,00 23,05	133,0 154,5	3,00 17,10	163,5 178,0	9,30 23,25	130,0 149,5	1,30 15,55	169,0 186,5	8,05 22,00	131,0 149,5
16	4,00 18,25	164,5 174,5	10,10	141,5	4,10 18,00	165,5 178,0	10,50	138,0	2,30 16,05	170,0 186,0	9,15 22,50	138,0 152,0
17 ☽	4,25 19,05	163,0 172,0	0,40 11,05	156,0 137,5	5,00 19,00	162,0 174,0	0,30 11,20	151,0 134,0	2,30 17,10	166,5 181,5	10,15	137,5
18	5,55 20,10	154,0 175,5	1,35 11,16	151,5 140,0	5,20 20,00	151,5 179,0	1,50 11,20	146,0 137,0	4,00 18,40	155,0 185,0	0,50 11,00	150,0 141,0
19	11,50 21,20	152,0 180,5	5,50 13,15	137,5 152,0	11,20 20,20	152,0 186,0	5,35 13,30	133,0 151,5	10,30 19,35	154,5 193,5	4,10 12,30	137,0 152,0
20	12,10 21,55	161,0 181,5	5,00 15,15	135,0 157,5	11,15 21,10	163,5 188,0	5,15 15,00	132,0 155,0	10,40 20,10	168,0 194,0	4,40 14,00	128,5 157,0
21	12,05 22,00	160,0 177,0	5,00 15,55	128,5 152,5	12,05 21,30	161,5 182,0	5,45 15,55	125,0 150,0	11,00 20,50	169,0 189,0	5,00 15,05	123,0 152,0
22	12,30 22,50	168,5 178,0	4,55 16,50	119,0 152,0	13,00 22,40	166,0 183,0	6,00 17,00	119,0 150,5	11,45 22,00	174,5 193,5	5,05 16,00	118,0 152,0
23	12,40 23,30	165,0 176,0	5,20 17,55	122,5 148,5	13,00 23,40	169,0 180,0	6,30 17,50	122,5 145,5	12,05 22,40	178,5 192,5	6,00 17,05	120,5 143,5
24	13,00 24,00	162,0 176,5	5,55 18,00	119,0 145,0	13,30	164,0	7,00 18,00	118,0 142,5	12,45 23,05	174,0 192,5	6,45 17,50	118,5 141,0
25 ☾	14,05	164,5	6,15 18,50	114,5 151,5	9,05 14,50	183,0 169,5	8,00 19,40	117,5 148,0	13,20 23,55	179,0 194,5	7,35 18,15	117,0 147,0
26	1,00 15,30	178,5 170,0	7,20 20,00	119,5 157,0	1,00 15,25	185,5 174,5	8,15 20,10	121,0 154,0	14,05	185,0	8,05 19,05	118,5 153,0
27	1,40 15,40	181,5 172,5	8,10 20,50	124,5 157,0	1,25 16,20	187,5 178,0	9,25 21,10	124,0 155,5	0,25 14,50	196,5 189,0	8,25 20,00	120,0 152,5
28	1,55 16,10	178,0 173,0	8,25 21,30	125,5 157,0	2,00 16,40	182,0 180,0	9,25 22,05	125,5 153,5	0,30 13,05	193,0 190,5	8,45 20,50	121,5 152,0
29	2,25 16,45	175,0 174,5	9,00 22,35	129,0 155,0	2,45 17,20	179,5 179,0	10,00 23,10	128,0 150,0	1,50 15,50	188,0 191,0	9,05 22,00	123,0 150,0
30	2,55 18,30	167,0 177,5	9,00 24,00	124,0 154,0	3,45 18,15	167,0 184,0	10,20	123,0	2,00 16,40	175,0 193,0	9,35 23,00	123,0 147,5
31 ☾	3,40 18,15	164,0 183,0	9,30	135,0	4,55 19,20	166,5 191,5	0,25 10,55	148,0 133,0	3,25 17,40	171,5 199,0	10,00 24,00	130,5 152,0

Giorno e luna	Diga Sud Lido				Punta della Salute				Porto di Marghera			
	ALTA		BASSA		ALTA		BASSA		ALTA		BASSA	
	Ora	cm.	Ora	cm.	Ora	cm.	Ora	cm.	Ora	cm.	Ora	cm.
1	0,20 13,10	185,0 213,5	7,05 21,10	124,5 158,0	1,25 16,10	191,0 213,0	8,00 22,10	130,0 164,5	1,05 16,20	192,5 218,0	8,40 22,40	129,5 164,0
2 ☾	2,00 16,00	179,0 212,5	7,00 21,10	136,5 109,5	1,55 16,40	181,0 216,5	8,40 21,50	144,0 144,0	2,05 16,50	183,0 219,0	9,20 22,50	143,0 142,0
3	2,20 15,50	179,0 212,0	9,35 23,35	111,0 129,0	2,10 17,00	171,0 213,0	10,10	126,0	2,50 17,20	176,0 217,0	11,10	124,0
4	6,05 18,05	160,0 191,0	8,25	138,5	5,45 18,30	165,0 198,0	0,30 10,00	137,5 147,0	5,50 18,40	168,0 198,5	1,15 10,05	134,5 143,0
5	10,00 18,20	168,0 200,5	0,30 13,00	126,0 159,0	10,30 19,55	174,0 208,0	2,25 13,35	134,5 165,0	10,40 20,35	175,0 210,5	3,10 14,15	131,0 165,0
6	8,15 19,10	185,0 214,5	1,50 15,10	112,0 153,0	8,30 20,30	191,5 217,5	3,25 14,20	120,0 156,0	9,35 20,50	192,5 218,0	4,05 14,35	118,0 154,5
7	8,55 19,20	185,0 208,0	2,40 13,25	110,0 150,0	9,35 20,30	185,5 210,5	3,50 14,20	116,5 152,0	10,00 20,30	186,5 211,5	4,10 14,45	112,5 149,5
8	10,00 21,05	180,0 204,0	3,50 15,00	190,0 153,0	10,50 21,40	183,5 207,5	4,20 15,50	106,0 155,0	11,10 22,10	184,5 208,5	4,50 16,00	101,0 152,0
9 ●	10,40 21,55	187,0 204,0	4,00 15,55	91,5 152,0	11,50 22,20	190,0 208,0	4,55 16,35	100,0 156,0	12,05 22,35	191,5 208,0	5,20 17,00	94,0 153,5
10	11,15 22,15	194,5 206,0	4,40 16,20	95,0 159,0	12,20 22,25	196,5 208,0	5,20 17,15	102,5 161,0	12,40 23,00	200,0 216,5	5,50 18,05	96,5 157,0
11	12,00 22,50	195,5 199,0	4,20 17,50	102,0 162,0	13,05 23,25	199,5 202,0	5,35 18,00	112,0 164,0	13,45 23,35	201,5 203,5	6,10 18,20	107,0 163,5
12	13,15 23,35	203,0 189,0	6,05 18,00	107,0 146,0	13,40 24,00	200,5 191,5	6,40 18,35	113,5 152,0	14,00	206,0	7,05 19,10	109,0 149,5
13	14,20 23,40	187,0 174,0	6,00 19,00	99,0 145,0	15,15	191,0	6,40 19,25	105,5 148,0	0,35 14,15	192,0 193,0	7,05 19,50	100,0 146,0
14	15,10 24,00	184,0 166,0	6,10 19,20	115,0 146,0	0,10 16,15	180,0 189,0	6,50 20,25	116,5 148,5	0,25 14,30	180,5 190,5	7,15 20,50	112,5 146,5
15	14,00	183,5	6,20 19,10	127,0 147,0	1,05 14,55	172,0 189,0	7,10 21,00	129,5 149,5	1,20 15,35	171,5 190,5	7,40 21,30	126,0 148,0
16	1,00 14,50	167,0 183,5	7,10 21,10	136,5 151,0	2,10 15,45	171,0 187,5	8,25 22,00	138,0 152,5	2,35 16,15	171,5 189,0	8,45 22,30	135,5 152,0
17 ☽	1,20 15,10	164,5 180,0	7,40 21,40	135,5 149,0	3,00 16,15	168,0 183,0	9,20 23,35	138,0 150,0	3,15 16,50	169,5 185,0	9,35 23,30	136,0 150,0
18	2,45 16,05	155,5 183,0	8,40	140,0	2,10 17,45	157,0 186,5	10,25	142,5	2,35 18,05	157,0 188,0	10,55	142,0
19	3,25 17,00	151,0 190,0	1,35 9,15	135,0 149,0	3,05 18,40	155,5 194,5	2,50 12,40	137,0 152,0	3,30 19,10	155,5 197,0	2,55 13,15	137,0 152,5
20	4,15 17,50	163,5 192,5	1,05 11,15	123,5 154,0	4,20 19,05	168,5 197,0	3,05 13,25	124,0 156,5	4,10 19,30	169,0 198,5	3,20 13,30	122,5 155,0
21	5,00 18,40	166,5 188,5	0,40 12,15	110,0 150,0	5,20 19,30	171,5 190,5	1,05 13,35	112,5 150,5	5,50 20,00	172,5 192,5	1,35 14,15	108,5 149,5
22	5,10 19,50	172,0 192,0	1,25 13,40	103,0 149,5	6,10 20,35	176,0 196,0	2,20 14,40	103,5 149,0	6,30 20,45	177,5 198,5	2,50 15,05	99,5 148,5
23	6,10 20,05	179,5 194,0	2,40 14,40	101,0 140,5	10,45 21,30	182,0 196,0	4,00 15,45	105,0 142,0	11,10 21,50	183,0 198,0	4,30 16,15	100,0 139,0
24	10,00 20,50	176,5 196,0	3,00 14,50	97,0 139,0	11,20 22,05	178,0 197,0	4,40 16,15	102,5 140,0	11,45 22,25	179,5 198,0	4,55 16,40	97,5 138,0
25 ●	10,15 21,50	179,5 197,0	3,55 15,40	94,0 145,0	12,10 22,50	181,5 199,0	5,20 17,05	96,5 145,5	12,35 23,05	183,5 200,0	5,40 17,25	91,5 143,5
26	11,50 22,15	187,5 199,5	5,05 16,30	93,0 148,5	12,35 23,05	189,0 200,5	5,50 17,30	95,0 150,0	13,15 23,40	191,0 203,0	6,20 18,20	89,5 149,0
27	12,00 23,25	190,5 195,0	5,15 18,05	93,5 149,0	12,55 23,25	191,5 197,0	5,50 18,05	97,5 149,0	13,50	194,5	6,55 19,15	91,5 148,0
28	13,00 23,45	192,0 189,0	6,00 18,35	100,5 148,5	13,25 23,55	192,5 190,0	6,05 18,55	104,0 150,0	0,20 14,15	199,0 196,5	7,15 20,10	100,0 149,0
29	14,15 23,55	191,0 177,0	6,05 18,30	108,0 148,0	14,15	193,5	6,40 20,00	110,5 149,5	1,05 15,00	192,5 194,0	7,55 20,55	107,5 149,0
30	14,20	196,0	6,40 19,50	113,0 144,0	0,20 15,30	179,5 196,0	7,15 21,20	115,0 147,0	1,40 15,35	182,5 200,5	8,10 22,00	112,5 144,5
31 ☾	0,15 15,30	171,5 203,0	6,50 21,45	127,0 142,0	2,35 16,20	174,0 206,5	8,40 23,00	128,0 150,5	2,45 17,15	175,0 207,5	8,35 23,45	126,0 148,0

Massime ampiezze di marea osservate durante il mese

Stazione Mareografica	Alta			Bassa			Ampiezza cm.	Bassa			Alta			Ampiezza cm.
	Giorno	Ora	Altezza cm.	Giorno	Ora	Altezza cm.		Giorno	Ora	Altezza cm.	Giorno	Ora	Altezza cm.	
Trieste	2	14,40	210,0	2	20,35	70,0	140,0	10	4,00	87,5	10	10,20	201,0	113,5
Porto Cortellazzo	26	22,15	209,0	27	6,20	102,0	107,0	27	6,20	102,0	27	12,45	198,0	96,0
Faro Rocchetta	[26]	[22,35]	[200,0]	[27]	[5,35]	[92,0]	[108,0]	[27]	[5,35]	[92,0]	[27]	[12,50]	[193,0]	[101,0]
Cavallino	24	24,00	176,5	25	6,15	114,5	62,0	30	9,00	124,0	30	18,30	177,5	53,5
Valle Dogà	7	22,10	197,0	8	6,30	131,0	66,0	30	10,20	123,0	30	18,15	184,0	61,0
Pagliaga	7	22,05	206,5	8	6,20	124,5	82,0	3	12,00	132,0	3	18,50	206,5	74,5
Diga Sud Lido	8	21,05	204,0	9	4,00	91,5	112,5	3	9,35	111,0	3	15,30	212,0	101,0
Punta della Salute	8	21,40	207,5	9	4,55	100,0	107,5	10	5,20	102,5	10	12,20	196,5	94,0
Porto Industriale di Marghera	8	22,10	208,5	9	5,20	94,0	114,5	10	5,55	96,5	10	12,40	200,0	103,5

Massima escursione del livello del mare durante il mese

Stazione Mareografica	Livello massimo			Livello minimo			Escursione cm.
	Giorno	Ora	Altezza cm.	Giorno	Ora	Altezza cm.	
Trieste	3	14,05	222,5	2	20,35	70,0	152,5
Porto Cortellazzo	6	19,25	224,0	26	6,05	97,5	126,5
Faro Rocchetta	2	16,20	214,5	[26]	[5,00]	[88,0]	[126,5]
Cavallino	6	23,20	193,5	25	6,15	114,5	79,0
Valle Dogà	6	20,05	202,0	25	8,00	117,5	84,5
Pagliaga	6	21,25	212,0	25	7,35	117,0	95,0
Diga Sud Lido	6	19,10	214,5	9	4,00	91,5	123,0
Punta della Salute	6	20,30	217,5	26	5,50	95,0	122,5
Porto Indust. Marghera	2	16,50	219,0	26	6,20	89,5	129,5

CENNI SULL'ANDAMENTO DEGLI ELEMENTI METEOROLOGICI ED IDROLOGICI DURANTE IL MESE

METEOROLOGIA.

1) *Temperatura.* - Dal prospetto seguente, nel quale per i principali Osservatori della regione le medie mensili della temperatura sono poste a confronto con i rispettivi valori normali e sono inoltre riportati gli estremi termometrici mensili, si rileva che la media mensile di agosto è per lo più superiore alla normale. La differenza è di pochi decimi: negativi a Treviso e al Venda, positivi altrove, tra 0,3 a Rovigo e 1,1 a Belluno.

Temperatura / Osservatorio	Trieste	Udine	Venezia (Lido)	Padova	Venda	Rovigo	Belluno	Treviso
Massima . . .	30,6	30,6	30,8	33,6	28,3	32,2	32,1	33,4
Minima	17,0	15,3	17,3	14,0	10,7	16,2	10,2	11,3
Media mensile .	24,0	22,5	23,6	22,9	19,7	23,3	20,8	21,5
Valore normale	23,4	22,1	22,8	22,5	20,0	23,0	19,7	20,9

La temperatura nel suo andamento generale, dopo il massimo di luglio, si mantiene più bassa, presentando due massimi relativi di qualche importanza: uno nella prima, l'altro nella terza decade.

La *massima assoluta* del mese si presenta il 4 a Trento, l'8 a Trieste, dal 29 al 31 altrove, segnando valori compresi tra 33°,6 a Padova, 33,°4 a Trento e 28°,3 al Venda.

La *minima assoluta* si nota in giorni diversi: attorno al 10 nella zona alpina, dal 20 al 24 nella pianura e lungo il mare, segnando valori compresi tra 17°,3 a Venezia e 10°,7 al Venda.

Ponendo a confronto i minimi assoluti giornalieri della temperatura a Padova (m. 15 s. l. m.) ed al Venda (m. 575 s. l. m.), si rileva che la temperatura minima è al Venda superiore a quella di Padova in 10 giorni; in uno solo di questi la differenza non fu inferiore a 3°. La differenza più forte (3°,8) si ha il 30.

Mai la massima al Venda fu superiore alla massima di Padova e ciò sta a denotare che l'inversione si è avuta solo nelle ore meno calde della giornata.

Allo scopo di fornire un'idea sull'andamento della temperatura alle varie quote, nel seguente prospetto, per ciascuna delle tre regioni del compartimento, sono riportate le medie decadiche e mensili della temperatura ottenute quali medie delle temperature rilevate in tutte le stazioni di osservazione, distribuite in vari gruppi secondo la loro quota.

VENEZIA GIULIA	Quota sul mare metri	16	263	521	788	1017	1300	—	—	—
	Numero di stazioni	5	8	9	4	3	1	—	—	—
	Media I decade	23,0	19,7	19,1	16,3	15,7	16,2	—	—	—
	Media II decade	22,9	19,7	18,9	16,1	14,9	13,0	—	—	—
	Media III decade	23,8	20,3	19,6	17,2	16,4	14,3	—	—	—
	Media mensile . .	23,2	19,9	19,2	16,5	15,7	14,5	—	—	—
VENEZIA EUGANEA	Quota sul mare metri	13	265	471	773	1004	1234	1532	1612	1985
	Numero di stazioni	13	7	6	3	9	5	4	1	1
	Media I decade	23,1	21,2	19,0	17,1	15,6	14,6	12,2	11,1	10,2
	Media II decade	23,1	20,8	18,9	16,6	15,4	14,3	12,0	12,3	10,3
	Media III decade	23,8	21,7	20,8	17,7	16,5	15,2	13,3	13,3	11,3
	Media mensile . .	23,3	21,2	19,6	17,2	15,8	14,7	12,5	12,3	10,6
VENEZIA TRIDENTINA	Quota sul mare metri	246	540	750	985	1244	1474	1767	1984	2600
	Numero di stazioni	3	2	3	6	9	9	3	1	1
	Media I decade	22,6	19,7	18,6	15,8	13,6	13,4	10,2	11,3	5,8
	Media II decade	21,7	19,2	17,9	14,9	13,9	13,5	9,9	8,4	6,8
	Media III decade	21,8	19,8	18,9	15,8	14,7	14,4	10,5	10,6	7,8
	Media mensile . .	22,0	19,6	18,5	15,5	14,1	13,8	10,2	10,1	6,8

2) *Nebulosità.* - La media mensile della nebulosità è, tranne che a Rovigo, superiore al valore normale. Gli estremi delle differenze sono 0,1 a Udine e 1,0 a Padova.

La decade meno coperta risulta la terza (media decadica tra 1,8 a Rovigo e 4,3 a Trento), la decade più coperta è stata la prima (media decadica 4,7 a Belluno e 6,4 a Padova al Venda e a Treviso).

Nebulosità / Osservatorio	Trieste	Venezia (Lido)	Padova	Rovigo	Belluno	Trento
Media mensile . .	4,4	4,3	5,4	3,1	4,7	5,3
Valore normale .	3,8	3,8	4,4	3,6	4,4	4,8

3) *Vento.* - La media mensile della velocità del vento in generale è stata superiore al normale. La media giornaliera ha superato i 20 km. per 6 volte a Venezia; giornata più ventosa l'8 con media 27,3 vento prevalente da ENE. La velocità oraria massima si presentò il giorno 9 a Venezia con 54 km. da WSW.

Velocità del vento / Osservatorio	Trieste	Udine	Venezia (Lido)	Padova	Trento
Media mensile . . .	6,1	11,7	14,7	5,4	6,7
Valore normale . .	11,4	13,0	13,8	5,1	6,3

4) *Pressione atmosferica* (1). - La media mensile della pressione atmosferica è mm. 757,3, essa è inferiore al valore normale di mm. 3,6.

L'altezza massima di mm. 763,7 si registra alle 12ʰ del 25; l'altezza minima, mm. 746,7, alle 20ʰ del 19; si ha quindi una escursione di mm. 17,0, che è superiore all'escursione media 14,6 spettante a questo mese.

Nel seguente prospetto sono riportati i dati di due variazioni barometriche registrate in discesa e due in salita le più caratteristiche del mese.

DISCESA							SALITA						
Inizio		Durata ore	Pressione		Discesa totale mm.	Discesa oraria mm.	Inizio		Durata ore	Pressione		Salita totale mm.	Salita oraria mm.
Giorno	Ora		Da mm.	A mm.			Giorno	Ora		Da mm.	A mm.		
8	14	4	757,0	754,1	2,9	0,73	14	19	29	752,5	754,9	2,4	0,08
18	12	21	756,5	749,1	7,4	0,35	23	19	17	755,2	763,7	8,5	0,50

5) *Precipitazioni atmosferiche.* - Pochi i giorni in cui nel compartimento non siano avvenute precipitazioni. Degne di nota quelle del 9 (g.pl.) a Tarvisio mm. 80,4, a Chialina mm. 158,6 e mm. 155,5, a Villa Santina (Tagliamento), mm. 119,8 a Clauzetto, mm. 129,4 a Claut, mm. 110 a Pieve di Cadore, mm. 73,0 a Pedesalto (Brenta), mm. 78 ad Asiago, mm. 70,8 a Recoaro, mm. 79,4 a Predazzo, mm. 100,0 a Badia S. Leonardo; del 10 (g.pl.) a Frassenelt mm. 200,0 - *totale giornaliero massimo della regione.*

Il totale mensile, nel confronto al relativo valore normale (ad eccezione di Trieste e della pianura Padova-Vicenza), risulta superiore; il rapporto tra i due è compreso tra 2,61 a Plezzo e 1,62 a Treviso.

(1) I valori della pressione atmosferica qui riportati sono stati desunti dal barometrografo Agolini, in funzione presso l'Osservatorio meteorologico di Venezia (Lido), e sono ridotti a 0° ed al livello del mare.

Precipitazioni / Stazione	Trieste	Udine	Venezia (Lido)	Padova
Totale mensile	64,0	169,6	24,2	61,0
Valore normale	71,0	125,6	74,3	63,8
Rapporto . .	0,90	1,35	0,33	0,96

Precipitazioni / Stazione	Rovigo	Belluno	Trento	Silandro
Totale mensile	94,8	219,0	183,2	88,6
Valore normale	53,5	113,5	88,3	64,0
Rapporto . .	1,77	1,92	2,10	2,38

Dall'ispezione alla carta delle precipitazioni mensili appare come i 200 mm. siano superati in una larga area montuosa compresa fra una linea che partendo dal Lago di Garda e passando per le prealpi Veneto-Friulane termina alle sorgenti dell'Idria; e un'altra che dalle sorgenti dell'Aurino attraversa Passo Rolle e Rovereto. Notevoli le precipitazioni sulle Alpi Carniche: mm. 542,4 a Clauzetto - *totale mensile massimo della regione* -; mm. 519 a Musi (Isonzo) e mm. 496 a Diga in Alba (Tagliamento).

La laguna Veneta e il delta del Po hanno meno di 50 mm.; Chioggia mm. 28, Cavanella Po mm. 20.

REGIME DEI CORSI D'ACQUA.

L'andamento dei livelli idrometrici durante il mese è in diretta dipendenza delle precipitazioni: le massime altezze idrometriche si notano in corrispondenza delle maggiori precipitazioni del mese che si registrano il 9 ÷ 10.

I livelli minimi si riscontrano in giorni varii del mese.

Corso d'acqua	Stazione	Bacino di drenaggio Kmq.	Massimo assoluto: Giorno	Massimo assoluto: Altezza idrometr. cm.	Massimo assoluto: Portata mc/sec.	Minimo assoluto: Giorno	Minimo assoluto: Altezza idrometr. cm.	Minimo assoluto: Portata mc/sec.
Tagliamento	Pioverno . .	1900	10	250	2100	8	57	42,4
Piave	Segusino . .	3333	9	[310]	442	21	132	60,0
Bacchiglione	Montegaldella .	1384	9	255	81,0	1	18	6,7
Adige	Boara Pisani .	11954	10	212	1001 (1)	7	203	102 (1)

MAREOGRAFIA.

Le maree registrate durante il mese nel bacino di S. Marco (Punta della Salute) presentano in generale, ad eccezione di alcuni giorni nella prima decade ed alla fine del mese, scostamenti negativi rispetto alle previsioni.

Il difetto maggiore si nota il giorno 8 con circa cm. 40.

(1) I valori delle portate sono calcolati con riferimento all'idrometro di Boara Polesine.

Osservatorio di Trieste

Latitudine Nord 45° 39′ — Longitudine Est da Roma 1° 19′
Altitudine: barometro m. 8 s. l. m. - termometri m. 11 s. l. m.

Giorno	Altezza barometrica 0° Media 700 +	Temperatura dell'aria in centigradi: Media	Massima	Minima	Umidità relativa media	Vento al suolo: Velocità media km./ora	Vento preval.: Direzione	Durata ore	Velocità massima: km./ora	Direzione	Ore	Altezza di precip. in mm.	Nebulosità	Fenomeni vari
1	54,7	23,5	27,9	20,7	47	17,1	ENE	23	32	ENE	14	—	5	
2	58,9	21,8	25,8	18,6	54	5,6	WNW	4	18	WNW	11	0,4	5	● a p
3	60,9	22,5	26,2	18,4	47	5,1	WNW	5	17	WSW	15	—	2	
4	59,0	23,8	26,8	20,6	52	2,3	WNW	5	7	SSW	11	—	9	═ a
5	59,1	22,8	26,4	19,0	52	4,8	NW	7	17	NW	6	0,4	5	● n′
6	58,1	24,2	27,7	20,1	66	4,8	NW	7	20	NW	24	0,6	7	K ● ↯ n′
7	58,6	24,6	27,5	21,3	69	7,2	ESE	10	21	WSW	16	0,4	5	● n′
8	56,4	27,2	32,1	22,9	59	5,2	ESE	6	13	ESE	23	—	8	
9	52,3	25,3	27,6	19,8	65	17,5	ESE	9	33	SSW	16	30,5	6	● n′ a K a ↯ a
10	55,3	23,3	26,0	19,8	58	13,2	SSW	11	30	WSW	24	—	8	
Media o totale I. decade	57,3	23,9	27,4	20,1	57	8,3						32,3	6,0	
11	55,4	23,8	26,9	20,0	54	8,8	WSW	11	25	WSW	2	—	3	
12	56,2	23,3	26,7	19,2	65	5,2	WSW	4	22	WNW	10	3,1	6	● n′ a K a ↯ a
13	55,5	24,2	27,5	20,6	66	3,0	ESE	4	10	NW	12	—	5	
14	52,2	22,2	25,3	19,0	58	5,5	ESE	5	21	WNW	16	5,8	8	● n′ p
15	56,9	22,4	26,0	18,5	71	3,2	WNW	8	11	WNW	15	—	4	
16	58,7	23,7	27,8	20,2	65	3,1	WNW	4	10	WSW	15	—	2	
17	57,9	24,0	26,8	21,3	63	8,9	ENE	9	23	ENE	12	—	6	
18	55,8	23,7	27,3	21,0	61	3,3	NW	6	12	NW	12	—	3	
19	49,7	26,2	30,4	22,7	57	10,2	SSW	14	26	SSW	13	—	9	
20	50,8	23,6	27,8	21,2	60	5,2	WSW	3	23	SSW	16	1,3	6	● n′ p
Media o totale II. decade	54,9	23,7	27,3	20,4	62	5,6						10,2	5,2	
21	57,0	23,5	27,3	20,8	61	3,0	ESE	3	8	ESE	11	0,4	2	● a
22	57,6	24,0	27,4	21,1	63	5,4	WSW	8	20	WSW	14	2,5	3	● n″
23	55,9	21,8	27,4	17,0	67	8,5	ENE	11	33	ENE	12	18,6	8	● a p ↯ a
24	59,3	22,7	28,2	18,6	47	8,3	ENE	11	23	ENE	4	—	1	
25	62,4	23,5	27,3	20,4	57	6,0	ENE	7	15	NW	16	—	0	
26	62,1	23,6	27,8	19,6	64	1,8	WNW	8	5	WNW	15	—	0	
27	62,3	26,0	30,6	22,0	53	4,5	ENE	14	12	ENE	14	—	1	
28	63,7	25,0	28,2	21,9	63	3,2	SE	7	10	SE	4	—	1	
29	64,1	25,1	28,9	21,9	70	2,3	WNW	4	8	NW	11	—	1	
30	62,2	25,6	30,0	21,9	69	1,8	WNW	4	8	NW	15	—	2	═ a
31	58,5	25,8	28,3	22,7	62	4,7	WSW	5	19	WSW	14	—	5	
Media o totale III. decade	60,4	24,3	28,0	20,7	62	4,5						21,5	2,1	
Media o totale mensile	57,7	24,0	27,6	20,4	60	6,1						64,0	4,4	

Osservatorio di Udine (Cassalta)

Latitudine Nord 46° 4′ — Longitudine Est da Roma 0° 47′
Altitudine: barometro m. 159 s. l. m. - termometri m. 146 s. l. m.

Giorno	Temperatura dell'aria in centigradi: Media	Massima	Minima	Umidità relativa media	Vento al suolo: Velocità media km./ora	Vento preval.: Direzione	Durata ore	Velocità massima: km./ora	Direzione	Ore	Altezza di precip. in mm.	Nebulosità	Fenomeni vari
1	22,5	27,2	19,7	55	26,8	E	17	46	E	6	—	3	
2	21,7	27,2	15,4	54	7,8	N	11	32	SSW	20	0,2	5	● p n″ K n″
3	21,8	27,8	15,3	61	9,8	I Q.	19	18	E	20	—	3	
4	22,9	27,8	18,2	64	7,3	E	10	22	E	24	—	5	
5	22,8	27,7	18,2	62	9,9	I Q.	11	22	SSW	18	1,6	4	● n″
6	23,8	30,3	18,7	63	7,2	S	10	16	S	23	3,4	5	● n″ K n″
7	22,4	27,0	19,2	77	12,7	I Q.	18	24	E	11	2,2	7	● n′ K n′
8	21,7	23,2	20,6	77	16,2	N	13	34	N	16	2,4	8	● a p n″
9	21,8	25,9	18,9	70	23,3	I Q.	13	48	SSW	16	38,4	6	● n′ a p K ▲ n′
10	21,6	24,5	17,4	61	11,8	III Q.	14	34	SSW	16	—	5	
Media o totale I. decade	22,3	26,9	18,2	64	13,3						47,6	5,1	
11	22,0	26,7	18,1	68	10,3	S	11	18	S	16	—	5	
12	22,6	27,7	19,7	77	9,8	S	7	22	E	12	2,8	6	● n′ a p
13	23,1	28,3	19,7	74	8,9	NE	10	26	S	18	0,2	6	● n′
14	21,3	26,5	18,5	80	9,7	N	10	22	SSW	14	3,2	7	● n′ p
15	22,6	28,7	17,3	74	7,3	S	9	12	E	1	—	3	
16	23,7	28,9	19,1	73	7,8	E	8	20	NNE	21	—	3	
17	21,8	24,5	20,2	66	22,3	S	8	46	ENE	10	—	6	
18	22,9	27,2	17,8	71	6,3	NNE	8	14	NNE	4	—	4	
19	21,3	24,7	19,2	83	14,5	I Q.	21	24	NNE	10	56,2	8	● n′ a p K a
20	21,2	26,3	18,5	77	12,9	E	12	26	E	9	8,6	4	● p ⌓ K ▲ p
Media o totale II. decade	22,3	27,0	18,8	74	11,0						71,0	5,2	
21	21,0	26,1	17,3	73	14,6	E	19	36	E	16	1,4	3	● n″ K n″
22	22,2	27,8	19,0	75	10,7	NNE	9	18	WSW	23	10,2	3	● n′ n″ K n′
23	19,6	21,6	16,3	76	22,2	I Q.	24	44	ENE	12	39,4	6	● n′ a p K a
24	22,1	27,6	16,3	60	9,8	I Q.	18	26	E	24	—	1	
25	22,5	27,9	18,1	60	10,3	I Q.	17	20	ENE	1	—	0	
26	23,6	29,9	17,9	65	6,8	N	7	14	NNE	6	—	0	
27	24,2	29,6	19,7	65	12,1	ENE	10	28	E	10	—	2	
28	24,6	29,5	20,0	67	6,5	E	9	18	E	11	—	1	
29	25,1	30,6	19,7	71	6,6	N	7	18	S	16	—	0	
30	25,2	30,6	20,0	72	6,6	N	11	14	SSW	16	—	2	
31	23,5	29,9	20,8	73	12,1	N	8	24	S	14	—	3	
Media o totale III. decade	23,0	28,3	18,6	69	10,8						51,0	1,9	
Media o totale mensile	22,5	27,4	18,5	69	11,7						169,6	4,1	

Elementi meteorologici

Osservatorio di Belluno

Latitudine Nord 46° 9′ — Longitudine Ovest da Roma 0° 14′
Altitudine dei termometri m. 404 s. l. m.

Giorno	Temperatura dell'aria in centigradi: Media	Massima	Minima	Umidità relativa media	Vento al suolo — Direzione prevalente	Altezza di precip. in mm.	Nebulosità	Fenomeni vari
1	20,6	25,2	16,2	68	W	1,0	2	● p
2	18,0	26,1	11,6	68	W	5,0	0	● p
3	19,5	27,1	11,7	62	W	1,8	0	● n′
4	21,0	30,1	13,7	63	W	—	0	
5	21,2	26,7	15,2	67	W	—	3	
6	23,8	29,1	18,2	73	W	2,8	8	● n″
7	20,0	25,7	16,4	81	W	12,6	10	●
8	18,6	20,2	17,2	83	W	45,4	10	● ⚡ n″
9	18,3	23,2	15,4	74	W	68,0	9	● n′ a p ⚡ n′
10	18,7	23,2	10,2	67	W	—	5	
Media o totale I decade	20,0	25,7	14,6	71		136,6	4,7	
11	18,3	24,3	14,2	71	W	—	5	
12	20,9	27,2	16,7	73	W	2,0	7	● p n″
13	22,2	27,1	18,0	78	W	—	8	
14	18,9	22,7	16,2	84	W	14,6	6	● n′ a p
15	20,3	27,6	13,2	71	W	—	3	
16	21,8	28,1	15,4	73	W	16,0	7	● a p n″
17	20,5	24,1	17,2	80	W	9,6	4	● a
18	21,3	26,3	15,2	74	CALMA	—	5	
19	20,9	28,1	17,2	78	W	24,0	9	● n′ a p
20	19,1	25,2	14,3	72	W	0,4	3	● p
Media o totale II. decade	20,4	26,1	15,8	75		66,6	5,7	
21	19,1	25,2	13,7	72	W	1,0	4	● n″
22	21,0	26,6	15,9	74	W	2,8	5	● n″
23	19,5	25,2	15,2	75	W	12,0	7	● n′ n″
24	19,5	27,3	14,2	66	W	—	0	
25	20,6	27,1	13,7	69	W	—	2	
26	21,4	30,1	14,0	69	W	—	3	
27	23,4	30,3	16,4	69	W	—	5	
28	23,2	30,1	15,2	75	W	—	6	
29	24,6	31,6	17,0	76	CALMA	—	3	
30	25,8	32,1	20,0	75	W	—	0	
31	23,3	30,1	18,9	69	CALMA	—	5	
Media o totale III. decade	21,9	28,7	15,8	72		15,8	3,6	
Media o totale mensile	20,8	26,8	15,4	73		219,0	4,7	

Osservatorio di Lido (Venezia)

Latitudine Nord 45° 26′ — Longitudine Ovest da Roma 0° 4′
Altitudine: barometro m. 4 s. l. m. - termometri m. 3 s. l. m.

Giorno	Altezza barometr. ridotta 0° Media mm. 760 +	Temperatura dell'aria in centigradi: Media	Massima	Minima	Umidità relativa media	Vento al suolo: Velocità media km./ora	Vento preval. Direzione	Durata ore	Velocità massima km./ora	Direzione	Ore	Altezza di precip. in mm.	Nebulosità	Fenomeni vari
1	55,0	23,1	27,1	20,3	59	25,6	NE	12	48	ENE	13	—	7	⚡
2	58,6	22,8	26,7	18,3	58	13,8	SE	7	36	SE	2	—	4	⚡
3	60,7	23,2	27,7	18,3	63	12,7	NNE	7	20	SSE	19	—	1	
4	58,5	24,3	28,0	20,0	65	15,5	SE	9	30	SE	18	—	8	
5	58,7	24,1	26,9	20,5	68	18,4	SSE	13	28	SSE	1	—	2	
6	57,5	24,4	28,0	20,5	74	16,5	SE	8	28	NNE	24	—	5	
7	58,0	23,3	27,6	20,0	80	13,3	NE	7	22	NE	1	—	5	
8	55,9	23,4	24,8	21,9	81	27,3	ENE	10	36	SE	9	1,8	10	● n′ a ⚡
9	51,3	23,1	27,6	20,0	66	25,1	WSW	9	54	WSW	16	14,4	4	● n′ a ⚡
10	50,0	22,5	27,3	17,3	62	20,0	WSW	11	44	WSW	24	—	5	⚡
Media o totale I decade	56,4	23,4	27,2	19,7	68	18,8						16,2	5,1	
11	54,7	23,0	28,6	18,8	66	25,9	WSW	15	46	WSW	1	—	3	⚡
12	55,7	23,5	27,7	20,0	76	13,3	NE	6	26	SSE	19	—	5	
13	55,3	24,2	29,8	20,1	78	12,8	NE	10	18	NE	4	—	5	
14	52,3	22,1	26,7	20,1	82	16,1	I Q.	14	36	W	16	3,6	8	● n′ p ⚡
15	56,3	23,3	27,6	19,0	77	7,9	II Q.	11	14	NNE	8	—	2	
16	58,3	24,3	27,6	21,3	79	12,6	SSE	10	22	SSE	19	—	0	
17	57,4	24,0	28,4	20,9	70	21,5	NE	11	42	ESE	12	—	5	⚡
18	55,6	24,0	27,8	19,8	73	11,6	SE	10	20	SE	21	—	5	
19	49,3	24,2	29,0	21,5	79	13,6	NE	11	24	NE	6	4,4	7	● p
20	50,5	23,3	27,1	20,0	62	19,6	WSW	10	46	WSW	14	—	6	⚡
Media o totale II. decade	54,5	23,6	28,0	20,2	74	15,5						8,0	4,6	
21	56,3	22,8	27,6	18,3	73	11,0	NE	14	22	SSE	22	—	8	gocce p
22	57,1	23,2	27,0	18,6	73	13,2	SSE	7	26	SSE	19	—	7	
23	55,4	22,3	27,1	19,2	72	18,9	NE	8	42	ESE	16	—	9	⚡
24	59,0	23,2	29,5	17,3	60	8,8	I Q.	14	24	NNE	1	—	0	
25	62,3	23,4	29,0	18,8	67	8,8	I Q.	9	28	ESE	1	—	0	
26	61,8	23,7	27,8	19,0	71	5,7	II Q.	11	14	S	18	—	0	
27	61,9	24,5	29,5	20,1	69	7,0	I Q.	11	10	NE	5	—	1	
28	63,3	24,6	29,5	20,5	72	7,0	I Q.	11	12	NNE	3	—	0	
29	64,0	25,1	29,0	20,8	77	7,0	II Q.	11	16	SE	16	—	0	
30	61,9	25,3	29,5	21,3	77	7,5	SE	10	16	SE	24	—	5	
31	57,9	25,2	30,8	21,8	75	13,2	WSW	6	32	WSW	13	—	5	
Media o totale III. decade	60,1	23,9	28,8	19,6	71	9,8						0,0	3,2	
Media o totale mensile	57,0	23,6	28,0	19,8	71	14,7						24,2	4,3	

Osservatorio di Padova (Via Sorio)

Latitudine Nord 45° 24′ — Longitudine Ovest da Roma 0° 35′
Altitudine: barometro m. 17 s. l. m. - termometri m. 14,30 s. l. m.

Giorno	Altezza barometr. ridotta 0° Media mm. 700 +	Temperatura dell'aria in centigradi: Media	Massima	Minima	Umidità relativa media	Vento al suolo: Velocità media km./ora	Vento preval.: Direzione	Durata ore	Velocità massima: km/ora	Direzione	Ora	Altezza di precip. in mm.	Nebulosità	Ellofania in ore	Fenomeni vari
1	»	22,5	27,3	19,3	69	11,8	I Q.	19	21	E	15	1,2	7	»	● n′
2	»	21,2	28,1	16,1	72	8,7	I Q.	13	15	NE	3	1,6	6	»	● p K p
3	»	22,3	30,1	14,8	62	7,7	III Q.	12	12	W	15	—	2	»	△
4	»	23,6	32,6	15,1	61	10,8	IV Q.	9	23	E	19	—	7	»	△
5	»	23,3	27,8	18,2	70	11,5	SE	8	20	SE	19	—	3	»	△
6	»	24,2	29,8	19,9	75	11,8	ORIEN.	16	24	NNE	23	0,4	8	»	△ ● p n″
7	»	22,6	28,8	18,0	77	7,6	NNW	7	15	NE	24	—	8	»	gocce p
8	»	21,9	24,4	20,3	83	18,3	NE	9	29	E	16	3,2	10	»	● n′ a
9	»	21,9	27,7	17,6	70	16,5	SE	14	38	SE	16	24,8	5	»	● n′ a
10	»	20,3	27,3	14,0	62	9,5	ORIEN.	9	22	WSW	23	—	6	»	△
Media o totale I. decade	»	22,4	28,4	17,3	70	11,4						31,2	6,2	»	
11	»	22,4	28,8	17,2	65	13,8	ORIEN.	15	28	WSW	4	—	4	»	△
12	»	23,1	29,9	17,4	72	8,4	NNW	10	16	SSE	17	—	7	»	△
13	»	23,8	29,0	18,5	74	7,2	I Q.	17	13	ENE	2	—	7	»	△
14	»	21,2	24,6	18,9	86	11,8	IV Q.	12	24	W	18	11,0	8	»	● n′ a p
15	»	22,4	29,0	16,7	76	4,2	III Q.	7	12	SE	22	—	2	»	△
16	»	23,1	28,4	18,2	80	7,1	ESE	10	12	SE	1	—	7	»	≡ a ≺ n″
17	»	22,7	27,3	19,3	72	13,8	SETT.	24	20	NNW	9	—	6	»	∠
18	»	23,2	28,6	17,2	73	6,3	E	5	15	NE	24	—	8	»	△
19	»	24,6	30,7	20,8	67	11,5	SW	6	25	WSW	22	—	4	»	△
20	»	21,7	27,1	16,8	69	10,6	III Q.	12	»	»	»	1,2	6	»	△ ● p
Media o totale II. decade	»	22,8	28,3	18,1	73	9,5						12,2	5,9	»	
21	»	21,4	27,3	15,7	79	7,5	ENE	6	»	»	»	11,2	5	»	△ ● p
22	»	22,1	28,4	17,2	77	4,9	NNW	8	15	SW	16	5,2	9	»	● n′ p n″
23	»	21,1	25,8	18,3	82	9,8	NNW	8	24	NE	15	—	8	»	△
24	»	21,4	28,8	14,7	63	6,4	SETT.	13	15	NNW	6	1,2	1	»	● n′
25	»	22,6	28,8	15,7	68	5,4	ORIEN.	11	11	NNE	5	—	1	»	△
26	»	23,8	31,3	17,0	68	4,6	NNW	5	»	»	»	—	1	»	△
27	»	25,7	31,3	18,0	70	4,5	E	5	»	»	»	—	3	»	△
28	»	24,2	31,7	17,8	69	4,0	II Q.	10	13	ESE	19	—	1	»	△ ∞ n′
29	»	26,2	33,6	18,5	71	5,5	II Q.	11	15	ESE	19	—	3	»	△
30	»	25,1	31,7	19,1	73	6,0	ORIEN.	14	15	ESE	18	—	8	»	△
31	»	24,7	31,3	19,1	67	10,9	III Q.	14	27	WSW	15	—	5	»	△
Media o totale III decade	»	23,5	30,0	17,4	72	6,3						17,6	4,0	»	
Media o totale mensile	»	22,9	28,9	17,6	72	9,1						61,0	5,4	»	

Osservatorio al Venda

Latitudine Nord 45° 19′ — Longitudine Ovest da Roma 0° 46′
Altitudine: barometro 579,31 s. l. m. - termometri 575 s. l. m.

Altezza barometr. ridotta 0° Media mm.	Temperatura dell'aria in centigradi: Media	Massima	Minima	Umidità relativa media	Altezza di precip. in mm.	Nebulosità	Fenomeni vari
706,4	17,6	21,1	13,8	67	2,0	7	● n′ a
709,9	17,9	21,5	15,5	65	5,6	6	● p K a
711,7	19,3	23,9	16,2	46	—	2	
710,0	21,1	27,5	17,0	54	—	6	
709,5	19,2	23,4	16,2	78	—	3	
708,9	20,0	24,5	15,5	83	—	7	T p
709,5	18,9	23,4	15,6	83	—	8	
706,9	18,0	19,4	16,2	94	2,2	10	● n′ a ≡ n′ a p K a
702,8	18,0	22,6	14,9	71	45,8	7	● n′ T a p
706,1	16,4	21,9	13,8	61	—	6	
708,2	18,6	22,9	15,5	70	55,6	6,2	
706,0	18,2	23,7	13,8	69	—	5	
707,4	20,1	24,5	16,8	71	—	6	
706,9	20,0	23,4	17,0	86	—	8	≡ n′ a
709,9	17,0	18,1	13,8	95	28,2	7	● n′ a p
707,8	19,4	23,4	16,2	81	0,2	6	● n′
709,8	20,9	24,9	19,2	80	—	3	
708,8	18,4	21,3	16,0	83	—	6	
707,3	20,2	23,2	17,7	76	—	5	
701,4	20,8	25,8	17,3	65	—	6	
702,0	18,4	20,7	10,7	67	15,2	6	● p K p
706,1	19,3	22,9	15,9	77	43,6	5,8	
707,9	18,6	23,9	14,7	80	4,6	5	● n″ K p ⌒ p
708,6	19,2	23,4	16,0	82	2,6	6	● p n″ K n″
706,7	18,0	21,5	14,9	81	1,2	7	● n′ K p
710,5	19,0	22,8	14,9	49	—	2	
713,4	20,2	23,0	16,8	58	—	1	
713,4	22,4	25,6	19,2	55	—	0	
713,7	22,4	25,1	20,2	70	—	2	
714,9	23,0	26,6	20,2	65	—	2	
715,4	24,2	28,3	21,3	59	—	1	
713,7	23,7	27,5	21,7	61	—	4	
709,9	21,8	24,5	18,7	69	—	5	
711,6	21,1	24,7	18,1	66	8,4	3,2	
708,6	19,7	23,5	16,5	71	107,6	5,1	

Osservatorio di Trento (Alto Lasto)

Latitudine Nord 46° 4′ — Longitudine Ovest da Roma 1° 20′
Altitudine: barometro m. 312 s. l. m. - termometri m. 309 s. l. m.

Giorno	Altezza barometr. ridotta 0° Media mm. 700 +	Temperatura dell'aria in centigradi Media	Massima	Minima	Umidità relativa media (%)	Vento al suolo Velocità media km./ora	Vento preval. Direzione	Durata ore	Velocità massima km./ora	Direzione	Ora	Altezza di precip. in mm.	Nebulosità	Fenomeni vari
1	28,6	24,2	29,6	19,2	32	8,3	IV Q.	16	19	NW	14	—	5	
2	32,7	21,5	29,7	14,5	35	9,7	NW	6	25	S	17	—	4	
3	34,6	22,0	30,5	14,3	34	8,6	IV Q.	14	17	NW	16	—	2	
4	32,4	24,0	33,4	15,9	29	9,5	IV Q.	14	18	NW	15	—	4	
5	31,4	24,4	32,4	17,4	39	10,2	S	8	25	S	17	—	2	═ n′ a
6	30,8	24,8	32,3	20,6	51	9,0	S	10	21	S	19	—	8	
7	32,6	19,0	22,2	16,5	91	4,2	IV Q.	21	11	NW	9	44,6	10	● ⊼ n′ ═ n′ a
8	31,5	17,5	18,5	16,5	98	7,0	NW	13	14	NW	17	50,6	10	● ═ ⊼ p
9	26,1	18,3	25,2	13,6	76	8,7	NNW	6	23	SSW	15	36,0	8	● ⊼ n′ a p ═ n′ a
10	29,3	17,6	24,6	11,3	55	9,6	S	6	26	S	14	—	5	═ p
Media o totale I. decade	31,0	21,3	27,8	16,0	54	8,5						131,2	5,8	
11	28,6	20,4	28,3	14,0	56	4,4	IV Q.	11	14	S	15	—	5	
12	29,5	22,5	29,2	17,6	61	5,9	ENE	10	13	NW	15	—	6	═ n′ a
13	29,1	22,8	28,8	18,5	60	7,0	II Q.	10	14	S	15	—	6	═ n′ a < p
14	27,2	19,3	24,7	16,7	81	3,4	NW	6	9	SSW	16	12,6	6	● n′ a p ═ n′
15	30,6	21,4	29,9	15,0	58	6,1	NE	7	12	NW	17	—	2	
16	32,3	22,6	29,3	16,3	51	6,5	ENE	6	17	SSE	20	—	2	△
17	31,3	21,8	27,7	18,3	65	4,8	NW	7	15	S	14	0,2	8	△ ● a p
18	29,5	22,5	28,6	18,3	63	5,7	IV Q.	11	14	NNW	16	—	8	═ n′ a
19	24,5	18,9	24,0	16,3	84	6,4	NNW	7	20	NE	16	32,8	7	● ⊼ p
20	25,1	18,5	25,3	15,1	72	4,0	NW	8	9	NW	10	0,2	7	△ ═ n′ a ⊼ p ● p
Media o totale II. decade	28,8	21,1	27,6	16,6	65	5,4						45,8	5,7	
21	30,7	19,9	25,3	14,0	57	5,2	IV Q.	11	9	ENE	23	—	5	
22	31,3	21,3	28,4	16,3	61	7,6	ENE	8	18	S	18	4,2	9	═ n′ a ● n″ ⊼ n″
23	29,4	19,9	28,3	16,2	68	5,9	I Q.	10	12	S	15	1,2	7	● p n″ ⊼ p n″
24	33,8	19,7	28,3	13,7	58	7,3	NNW	6	12	ENE	23	—	2	
25	36,8	20,8	28,2	14,5	58	4,8	I Q.	12	9	NNW	18	—	1	△
26	36,6	22,1	30,4	15,6	57	5,6	SETT.	16	12	NNW	9	—	1	△
27	36,5	23,3	30,3	17,7	61	5,3	I Q.	11	12	ENE	24	—	4	△
28	37,6	24,1	30,6	18,2	62	7,8	ENE	13	15	ENE	7	—	3	△
29	38,3	24,2	32,3	18,7	61	4,3	ENE	8	11	ENE	22	—	5	△
30	36,2	24,0	31,3	19,5	62	6,1	ENE	9	12	ENE	3	} 0,8	6	△ ● n′
31	32,1	23,4	29,0	17,1	54	8,0	S	6	30	S	14		4	● n′
Media o totale III. decade	34,5	22,1	29,3	16,5	60	6,2						6,2	4,3	
Media o totale mensile	31,4	21,5	28,2	16,4	60	6,7						183,2	5,3	

Osservatorio di Rovigo

Latitudine Nord 45° 5′ — Longitudine Ovest da Roma 0° 40′
Altitudine dei termometri m. 23 s. l. m.

Temperatura dell'aria in centigradi Media	Massima	Minima	Umidità relativa media	Vento al suolo Velocità media km./ora	Vento preval. Direzione	Durata ore	Velocità massima km/ora	Direzione	Ora	Altezza di precip. in mm.	Nebulosità	Fenomeni vari
22,2	26,6	18,8	77	8,6	NE	12	17	ENE	1	3,0	7	● n′ p ⊼ n′
21,0	25,9	17,4	77	6,0	NNE	7	16	E	15	15,6	6	● ⊼ p
22,5	28,3	16,4	69	5,7	WSW	8	9	S	24	—	0	
24,0	31,3	17,9	64	7,4	W	7	17	E	21	—	2	
24,0	30,1	18,4	74	9,8	ESE	7	18	SE	1	—	0	
24,3	31,0	18,4	80	8,6	NNE	11	17	NNE	24	—	5	
23,3	29,8	18,6	84	10,0	NNE	11	16	NE	18	—	9	
23,2	24,9	21,3	95	16,3	NE	12	29	NE	16	1,6	10	● ⊼ a
22,0	26,0	18,2	82	15,0	III Q.	12	33	SW	15	27,4	6	● ⊼ n′ a
21,0	26,0	16,2	66	8,6	III Q.	15	14	»	19	—	2	
22,8	28,0	18,2	77	9,6						47,6	5,2	
22,5	29,2	16,4	71	6,7	W	7	12	»	4	—	0	
23,3	30,0	17,4	78	5,7	OCCID.	16	11	SE	19	—	0	
23,6	28,6	19,1	84	6,8	NNE	10	13	SE	19	—	8	
21,0	24,0	17,6	97	8,9	W	7	18	W	18	25,2	3	● p
23,1	29,2	17,4	84	3,8	W	6	8	SE	22	0,2	0	● n′
24,2	29,3	19,3	80	6,0	I Q.	19	11	E	18	—	1	
23,0	27,1	18,4	82	8,2	NNE	12	12	N	11	—	2	
23,2	28,7	18,4	80	7,4	NNE	8	12	E	18	—	6	
24,9	29,5	20,5	71	10,0	I Q.	13	18	WSW	17	—	0	
22,4	25,9	18,4	75	9,3	W	10	17	W	13	4,6	3	● ⊼ p
23,1	28,2	18,3	80	7,3						30,0	2,3	
22,8	28,7	17,4	81	4,9	OCCID.	12	10	ENE	19	—	2	
23,0	28,4	18,3	83	4,8	III Q.	16	8	»	21	3,0	7	● p
22,1	26,6	18,4	90	9,6	I Q.	16	18	ENE	16	14,0	8	● ⊼ n″
22,0	28,2	16,4	64	6,3	E	8	11	NNE	1	0,2	0	● p
23,0	29,1	17,4	68	6,5	I Q.	19	11	NNE	5	—	0	
24,4	30,1	18,4	70	3,7	I Q.	10	7	NNE	7	—	0	
24,8	31,0	19,3	75	5,0	I Q.	15	8	NE	6	—	0	
24,8	31,0	19,3	76	4,8	NNE	11	8	NNE	5	—	0	
25,8	32,0	20,3	73	4,3	I Q.	14	10	SE	19	—	0	
25,6	32,2	20,3	79	7,4	I Q.	17	13	E	18	—	2	
24,6	29,2	20,3	76	6,3	WSW	9	11	WNW	17	—	1	
23,9	29,7	18,7	76	5,8						17,2	1,8	
23,3	28,6	18,4	78	7,6						94,8	3,1	

Bacino Principale	Bacino Secondario	Stazione	Quota sul mare metri	1	2	3	4	5	6	7	8	9	10	Media I. decade	11	12	13	14	15	16	17	18	19	20	Media II. decade	21	22	23	24	25	26	27	28	29	30	31	Media III. decade	Media mensile
Piave		Prevallo	577	27 13	22 6	23 6	23 16	23 8	25 7	26 14	23 16	26 14	24 15	24,2 11,5	20 14	23 13	23 10	24 11	22 11	24 14	26 14	20 11	25 15	25 16	23,2 12,9	22 12	23 12	25 14	15 5	22 10	24 8	25 14	25 15	26 12	29 12	28 12	24,0 11,5	23,8 12,0
Dal Quieto al Risano		Strugnano	2	32 22	25 12	26 13	25 15	27 17	25 16	27 17	28 18	29 20	30 18	27,4 16,9	26 20	25 20	27 17	27 16	27 17	28 18	27 17	20 17	28 20	29 20	26,4 18,2	29 20	27 19	28 21	25 17	25 16	27 17	28 18	28 18	28 17	29 19	29 19	27,6 18,3	27,1 17,8
Dal Risano all'Isonzo		Sesana	369	30 17	24 14	26 13	26 14	25 15	26 13	28 15	28 18	31 20	25 15	26,9 15,4	25 16	25 17	26 15	27 16	24 14	25 16	28 16	24 15	27 17	28 11	25,9 15,3	25 16	25 17	26 18	22 15	24 15	27 15	29 19	28 19	29 18	30 18	31 18	26,9 17,1	26,6 15,9
id.		Poggioreale del Carso (Villa Opicina)	320	30 17	23 14	25 12	25 12	25 14	25 13	27 17	26 17	30 21	25 15	26,1 15,2	23 17	24 16	25 14	26 17	26 13	24 15	26 17	26 15	25 17	27 18	25,2 15,9	24 15	24 16	24 16	21 13	23 15	25 14	27 16	26 17	27 16	28 16	21 17	24,5 15,5	25,3 15,5
id.		Servola	61	30 20	26 17	27 17	27 19	28 19	28 18	28 20	33 26	27 17	27 19	28,1 19,2	27 18	27 20	28 20	26 21	25 17	27 17	29 21	28 19	31 22	27 21	27,5 19,6	28 19	27 20	25 16	28 18	29 19	29 18	34 22	29 21	30 21	32 21	31 22	29,3 19,7	28,3 19,5
Isonzo		Na Logu	622	27 15	22 11	24 11	24 14	23 13	23 15	26 15	20 16	20 16	21 13	23,0 13,9	20 13	21 14	23 16	24 16	22 11	24 13	25 14	20 14	25 16	18 13	22,2 14,0	24 12	23 11	22 14	21 14	17 11	24 14	27 15	26 15	26 15	30 15	29 15	24,5 13,7	23,2 13,9
id.		Plezzo	450	25 14	25 10	25 10	26 13	28 15	26 13	23 16	19 16	20 15	22 15	23,9 13,7	22 15	26 14	25 16	24 16	25 17	26 14	20 12	18 14	22 9	23 8	23,1 13,5	24 8	23 9	19 10	22 8	25 13	28 13	28 16	27 15	25 15	28 16	28 16	25,2 12,6	24,1 13,3
id.	Torre	Vedronza	320	28 10	23 6	23 6	23 10	22 11	23 11	23 14	21 15	19 15	20 11	22,5 10,9	21 11	22 10	21 14	24 14	22 11	24 10	25 13	24 11	23 13	20 12	22,6 11,9	22 10	22 11	20 13	19 8	23 10	24 10	25 9	26 11	26 12	27 12	26 12	23,7 10,7	22,9 11,2
id.	Aborna	Montemaggiore	954	25 12	20 10	21 10	17 11	20 12	18 12	21 12	19 14	20 14	18 10	19,9 11,7	16 12	17 11	19 13	21 14	19 12	20 13	22 12	19 13	20 14	16 13	18,9 12,7	20 11	19 12	19 13	16 10	20 12	21 13	24 14	23 14	24 15	25 15	24 15	21,4 13,1	20,1 12,5
id.	Natisone	Cividale	138	31 15	25 11	27 11	26 14	25 14	25 14	27 10	26 16	22 16	24 13	25,8 13,4	23 14	24 15	25 15	26 16	23 13	26 15	27 17	23 14	26 16	22 14	24,5 14,9	25 13	23 15	25 15	18 12	26 13	25 14	28 16	29 16	29 16	30 16	29 17	26,1 14,8	25,5 14,4
Drava	Sesto	Sesto	1310	20 2	17 0	16 0	15 3	17 2	19 5	21 7	13 7	13 5	12 0	16,3 3,1	11 5	17 4	19 5	17 7	16 3	16 3	20 6	13 7	18 6	15 3	16,2 4,7	17 0	14 5	16 4	15 6	16 2	20 7	21 5	23 10	24 9	24 9	22 10	19,3 6,1	17,3 4,6
id.	Slizza	Tarvisio	751	18 12	17 12	20 6	27 11	19 9	22 12	24 15	22 14	19 12	18 10	20,6 11,3	21 14	22 13	22 13	23 14	18 12	16 10	24 9	17 12	24 14	17 11	20,4 12,2	21 10	20 13	22 13	16 10	16 9	23 10	23 11	25 14	22 13	23 13	22 13	21,2 11,7	20,7 11,7
Tagliamento		Forni di Sopra	907	27 10	23 8	26 8	22 8	24 9	26 10	23 13	20 14	16 12	16 13	22,3 10,5	18 9	19 9	20 10	20 11	19 9	22 10	22 10	15 11	23 11	22 11	20,0 10,1	19 8	18 8	21 12	18 8	21 8	19 9	24 13	24 13	25 13	26 14	25 14	21,8 10,9	21,4 10,5
id.	Lumiei	Sauris	1300	22 12	23 13	23 13	24 13	24 14	23 13	20 10	18 11	16 9	15 8	20,8 11,6	16 8	18 8	18 8	18 9	15 8	16 8	18 9	19 9	21 9	17 9	17,6 8,3	17 7	17 7	17 7	18 7	20 8	20 8	22 8	22 9	22 10	23 11	23 12	20,1 8,6	19,5 9,5
id.	Degano	Collina	1189	19 11	21 9	20 9	21 12	21 10	19 11	20 12	18 12	16 11	15 8	19,0 10,5	14 9	17 10	18 10	18 11	16 10	19 11	20 11	14 10	20 11	18 11	17,4 10,4	18 9	16 8	17 10	16 8	19 9	20 12	22 12	22 14	22 14	23 15	24 15	19,9 11,5	18,8 10,8
id.	id.	Forni Avoltri	888	26 6	21 7	20 8	22 10	21 8	20 11	21 12	18 12	12 8	11 7	19,2 7,7	15 9	17 8	19 10	20 12	17 8	10 8	22 12	15 8	20 11	19 11	18,4 9,7	17 7	18 11	20 11	17 6	20 9	22 10	23 12	22 12	24 13	25 13	23 13	21,0 10,6	19,5 9,3
id.	Bût	Timau	821	28 14	24 11	23 12	26 9	24 11	24 14	25 15	20 15	18 14	17 12	22,9 12,7	20 11	20 12	22 12	23 12	20 9	23 11	23 10	16 13	24 13	21 14	21,2 11,7	21 10	21 10	22 13	20 10	24 10	25 11	27 12	26 14	27 13	28 14	28 14	24,5 11,9	22,9 12,1
id.	Chiarsò	Paularo	690	30 13	24 9	24 9	25 12	25 12	25 12	25 15	20 15	19 15	18 12	23,5 12,4	20 13	20 12	22 13	24 15	20 10	23 12	24 15	18 13	24 16	21 14	21,6 13,3	22 10	21 15	22 14	20 10	23 11	25 12	26 12	25 14	27 15	27 14	26 15	24,0 12,9	23,0 12,9
id.	Bût	Tolmezzo	323	30 14	25 10	26 11	26 12	26 14	25 16	25 16	22 17	19 16	18 12	24,2 13,8	21 13	22 14	24 15	23 15	20 12	20 13	25 15	20 14	24 17	23 15	22,2 14,3	22 13	23 15	24 15	22 11	24 13	24 14	26 14	26 16	26 16	27 16	27 17	24,7 14,6	23,7 14,2
id.	Raccolana	Saletto di Raccolana	517	28 12	26 10	25 9	26 12	27 13	28 15	26 15	21 16	19 14	21 13	24,7 12,9	21 14	23 16	25 16	26 15	21 10	25 11	26 15	18 12	25 16	21 13	23,1 13,8	21 11	23 14	23 14	20 10	27 11	25 12	27 14	27 14	27 14	29 15	30 14	25,4 13,0	24,4 13,2
id.	Resia	Oseacco	490	32 14	22 10	27 16	26 12	26 14	27 14	22 16	22 16	19 14	20 13	24,3 13,9	22 13	24 14	25 16	23 12	21 11	25 15	26 16	26 14	25 15	24 14	24,1 14,0	24 12	21 15	22 14	25 11	24 12	25 11	23 13	24 14	27 16	26 16	29 16	24,6 13,7	24,3 13,9
id.		Gemona	307	32 16	26 14	26 15	27 18	28 18	28 18	29 19	24 19	23 17	22 16	26,5 17,0	25 16	25 18	26 17	27 18	25 15	27 16	28 16	23 17	27 18	26 17	25,9 16,8	26 16	25 16	25 17	24 15	26 16	27 17	29 18	29 19	29 20	30 20	29 21	27,2 17,7	26,5 17,2
Pianura fra Isonzo-Tagliamento	Isonzo-Cormor	Bonifica della Vittoria (Idrovora)	1	32 21	27 14	30 14	27 18	29 17	31 16	30 18	27 21	31 22	27 18	29,1 17,9	28 18	27 19	27 18	29 21	27 16	28 18	30 21	27 18	29 20	27 19	27,9 18,8	26 19	19 19	27 20	24 15	30 15	35 15	34 18	36 20	33 18	34 19	33 20	31,0 18,0	29,3 18,2
id.	Cormor-Tagliamento	Moruzzo	264	30 15	25 12	28 12	25 16	24 15	24 13	26 15	26 17	20 14	21 14	24,9 14,3	22 14	22 15	23 15	23 15	24 14	25 14	24 15	25 15	25 15	25 15	23,8 14,7	23 14	24 13	24 14	23 18	24 15	25 15	27 17	27 17	28 17	28 18	28 18	25,6 16,0	24,8 15,0
Pianura fra Tagliamento-Livenza		Portogruaro	6	32 18	27 13	28 13	28 15	28 15	27 17	29 18	27 20	24 19	26 14	27,6 16,2	24 16	27 16	27 17	28 19	24 16	28 17	28 17	28 17	27 17	26 15	26,7 16,7	26 16	26 17	28 17	28 17	27 16	28 16	28 16	30 17	30 18	31 20	31 20	28,5 17,3	27,6 16,7

Temperatura massima e minima giornaliera

Bacino Principale	Bacino Secondario	Stazione	Quota (sul mare metri)	1	2	3	4	5	6	7	8	9	10	Media I. decade	11	12	13	14	15	16	17	18	19	20	Media II. decade	21	22	23	24	25	26	27	28	29	30	31	Media III. decade	Media mensile
Livenza	Meduna	Tramonti di Sopra	411	30 12	24 8	21 9	26 10	25 14	26 16	25 16	22 16	21 12	20 10	24,0 12,3	22 12	24 13	24 13	26 14	24 14	26 16	27 13	22 14	26 14	24 15	24,5 13,8	24 12	25 14	24 12	23 11	25 11	24 13	25 14	26 15	26 14	29 14	28 14	25,4 13,1	24,6 13,1
id.	id.	Maniago	283	24 14	24 13	22 11	22 12	23 15	23 14	24 14	23 16	22 11	24 13	23,1 13,3	23 12	24 13	23 14	25 17	21 12	25 15	26 15	24 12	25 14	23 12	23,9 13,6	22 11	22 12	23 12	22 11	22 13	25 14	25 14	26 14	25 16	26 17	28 16	24,2 13,7	23,7 13,5
id.	Cellina	Cimolais	652	31 14	27 10	26 11	27 17	25 14	27 15	28 16	27 15	29 14	19 10	26,6 13,6	23 12	24 14	24 15	24 14	24 14	25 14	24 14	23 14	24 15	24 14	24,3 14,0	23 11	22 14	23 14	22 10	25 10	26 16	29 15	29 16	30 15	30 16	31 18	26,4 14,1	25,8 13,9
id.	id.	Claut	600	26 13	27 12	25 14	27 14	28 13	28 17	22 17	20 17	20 16	22 10	24,5 14,3	24 11	27 15	26 16	21 17	27 12	28 14	20 16	21 14	27 17	24 14	24,5 14,6	23 11	26 14	23 13	25 10	27 12	29 14	28 15	29 15	30 16	31 18	27 17	27,1 14,1	25,4 14,3
Piave		Sappada	1217	22 9	22 8	23 6	24 4	23 5	23 6	24 7	20 10	17 12	15 7	21,3 7,4	16 8	17 8	19 9	19 8	20 9	20 7	21 6	16 8	20 12	19 8	18,7 8,1	17 5	16 9	18 10	16 5	19 6	21 7	23 7	22 12	22 12	23 11	23 11	20,0 8,6	20,0 8,0
id.		S. Stefano di Cadore	903	29 8	24 4	24 4	24 9	24 8	25 12	29 15	21 13	17 13	18 8	23,5 9,2	22 10	21 10	24 12	25 12	21 7	25 8	25 8	25 8	25 14	21 10	23,4 9,9	20 7	21 12	23 12	23 7	23 8	27 9	29 11	29 14	29 12	29 14	28 14	25,5 10,9	24,1 10,0
id.	Padola	Passo Montecroce (Casa Cantoniera)	1400	22 8	20 5	18 6	18 9	18 7	21 11	21 10	15 10	14 4	17 5	18,4 7,5	19 5	19 6	19 9	18 10	16 8	19 9	20 9	14 8	20 9	15 9	17,9 8,2	15 8	14 7	14 7	16 5	18 6	20 10	23 10	22 12	23 13	24 11	24 12	19,3 9,1	18,5 8,3
id.	Anaiei	Misurina	1760	» »	» »	» »	» »	» »	» »	» »	» »	» »	» »	» »	» »	» »	» »	» »	» »	» »	» »	» »	» »	» »	» »	» »	» »	» »	» »	» »	» »	» »	» »	» »	» »	» »	» »	» »
id.	id.	Auronzo	864	32 8	24 6	23 5	24 10	24 8	24 13	25 13	19 13	16 13	17 7	22,8 9,6	19 10	21 12	22 11	22 13	19 8	25 9	24 14	18 11	23 14	20 10	21,3 11,2	19 12	19 12	22 13	20 7	22 9	23 10	25 11	24 12	26 14	27 17	26 14	23,0 11,9	22,4 10,9
id.	Costeana	Passo Falzarego	1985	18 7	13 5	12 4	14 8	14 7	18 8	16 9	12 9	11 8	11 1	13,9 6,6	10 5	14 7	15 7	14 9	11 7	15 7	15 9	12 7	16 7	12 6	13,4 7,1	10 4	10 6	14 5	12 5	12 4	18 8	18 9	16 10	17 10	20 11	20 11	15,1 7,5	14,1 7,1
id.	Felizzon	Podestagno	1506	23 8	19 6	19 4	18 7	20 6	22 5	21 7	20 9	16 8	13 4	19,1 6,4	15 4	17 5	19 6	18 7	16 6	19 7	20 7	15 6	19 6	17 7	17,5 6,1	15 4	16 4	16 6	15 4	18 4	20 5	21 6	23 8	22 9	24 10	23 10	19,3 6,3	18,6 6,3
id.	Boite	Cortina d'Ampezzo (Grava)	1275	24 8	20 5	20 4	20 9	20 6	24 9	21 12	17 12	14 12	16 3	19,6 8,0	14 6	18 7	19 8	19 8	20 7	21 8	21 12	15 7	21 10	17 7	18,5 8,0	16 6	16 9	19 10	18 4	20 6	21 8	25 9	23 11	24 11	26 12	25 13	21,1 9,0	19,7 8,3
id.		Perarolo di Cadore	532	30 11	25 8	25 8	26 11	25 10	25 15	26 15	21 15	17 14	19 8	23,9 11,5	22 9	21 11	25 15	24 15	20 10	24 11	25 11	21 14	24 14	21 11	22,4 12,1	22 9	21 11	23 14	22 9	23 9	23 11	25 13	25 14	26 14	27 14	27 15	24,0 12,2	23,4 11,9
id.		Tai di Cadore	860	29 12	23 9	22 7	23 10	25 10	23 14	25 13	24 14	19 13	18 7	23,1 10,9	18 9	18 12	21 12	23 14	18 9	22 11	23 15	18 13	22 14	20 10	20,3 11,9	20 8	19 12	21 13	21 8	20 10	21 11	23 13	25 14	25 15	26 15	26 15	22,5 12,2	22,0 11,7
id.	Maè	Maresson di Zoldo	1338	25 7	26 6	24 4	25 5	25 5	22 9	23 12	18 11	14 11	17 4	19,5 7,4	18 6	20 6	22 10	21 11	22 10	23 8	22 10	17 8	22 10	18 7	20,5 8,6	18 5	20 7	19 6	17 5	21 7	23 7	25 9	25 10	25 10	25 9	25 8	22,0 7,5	20,7 7,8
id.	id.	Forno di Zoldo	848	26 14	24 13	26 15	27 10	27 14	28 15	16 10	14 8	15 7	16 7	22,0 11,3	16 10	18 10	26 12	23 10	21 9	20 11	22 11	20 10	16 9	18 9	20,0 10,1	18 7	28 8	20 8	22 9	22 9	23 8	25 10	26 12	25 12	26 11	25 12	23,6 9,6	21,9 10,3
id.	Desedan	Fortogna (Centrale)	448	30 15	25 12	25 12	25 14	27 13	26 18	27 16	22 17	21 16	22 11	25,0 14,4	20 14	23 16	24 16	24 16	21 12	25 15	25 17	21 16	25 17	24 14	23,2 15,3	23 12	25 15	23 15	22 12	23 13	25 15	26 15	27 16	27 17	28 20	28 16	25,1 15,0	24,4 14,9
id.	Cordevole	Arabba	1612	20 8	18 4	12 4	15 6	18 5	20 10	18 9	12 10	14 2	12 4	15,9 6,2	16 6	20 8	19 8	12 10	15 8	19 7	19 8	15 6	20 9	14 7	16,9 7,8	14 6	15 5	16 9	11 5	17 6	21 7	23 8	22 11	22 10	19 11	23 12	18,4 8,1	17,1 7,4
id.	Andraz	Andraz (Cernadoi)	1520	22 8	19 4	18 4	19 5	20 6	22 9	21 9	15 10	13 10	15 2	18,4 6,7	12 6	17 7	20 8	19 8	14 6	19 7	20 8	16 7	19 6	16 7	17,2 7,0	13 5	15 5	16 7	17 5	20 6	21 6	23 10	22 9	23 10	22 9	24 11	19,8 7,5	18,5 7,1
id.	Cordevole	Caprile	1023	29 9	28 8	25 5	25 5	27 7	27 13	25 12	20 11	13 9	12 5	23,1 8,4	19 6	20 10	26 9	24 12	21 7	25 8	24 12	19 10	23 12	20 8	22,1 9,4	19 6	19 10	23 11	22 6	23 8	19 9	26 10	24 11	28 11	28 13	28 13	23,5 9,8	22,9 9,2
id.	Biois	Falcade	1252	» »	» »	» »	» »	» »	» »	» »	» »	» »	» »	» »	» »	» »	» »	» »	» »	» »	» »	» »	» »	» »	» »	» »	» »	» »	» »	» »	» »	» »	» »	» »	» »	» »	» »	» »
id.	Cordevole	Agordo	611	30 14	24 10	22 10	19 12	22 12	23 13	26 17	22 16	17 16	21 9	22,6 12,9	22 12	24 13	25 15	24 17	22 12	24 15	25 17	18 14	24 12	24 13	23,2 14,0	20 10	22 14	23 14	22 10	24 14	25 13	26 12	26 15	26 15	28 18	27 18	24,4 13,9	23,4 13,6
id.	Mis	Gosaldo	1141	13 10	14 5	18 11	19 9	19 10	20 9	20 13	15 11	14 10	16 6	16,8 9,3	15 8	17 9	18 10	14 10	18 11	19 8	19 13	19 9	17 9	11 8	16,7 9,5	16 9	18 9	17 6	18 9	19 10	20 11	21 11	21 11	21 12	23 14	23 14	19,7 10,5	17,7 9,8
id.	Porcilla	Passo di Croce d'Aune	1045	23 13	20 13	18 10	12 12	21 13	19 14	20 13	17 14	16 14	20 14	18,6 13,0	17 11	18 13	18 14	18 12	18 10	18 13	19 14	17 13	19 12	20 12	18,2 12,4	16 10	17 12	17 11	16 9	19 12	19 12	21 15	21 14	20 14	21 15	24 16	19,1 12,7	18,6 12,7
id.	Stizzon	Seren del Grappa	387	29 17	25 10	26 9	27 12	28 14	27 13	28 18	22 18	23 17	28 9	26,3 13,7	28 13	29 15	26 15	26 18	22 12	26 15	27 18	27 18	26 17	24 13	26,1 15,4	23 11	23 13	24 14	22 11	25 14	26 13	27 15	28 14	28 16	30 17	29 18	25,9 14,1	26,1 14,4

Bacino Principale	Bacino Secondario	Stazione	Quota sul mare metri	1	2	3	4	5	6	7	8	9	10	Media I. decade	11	12	13	14	15	16	17	18	19	20	Media II. decade	21	22	23	24	25	26	27	28	29	30	31	Media III. decade	Media mensile
(segue) Piave	Onigo	Possagno	328	30 18	30 16	23 15	24 15	26 16	26 16	24 17	26 17	23 18	23 14	25,5 16,2	22 12	22 15	23 17	25 17	24 16	21 18	22 17	24 15	24 18	25 18	23,2 16,3	25 19	26 18	26 20	27 20	28 17	26 18	25 17	25 16	24 15	23 17	24 14	25,4 17,4	24,7 16,6
id.	Soligo	Cison di Valmarino	261	30 18	24 14	26 16	27 14	27 17	26 16	27 17	27 19	23 17	23 12	26,0 16,0	23 12	24 16	25 17	27 20	23 15	23 20	23 17	27 17	28 17	26 16	24,9 16,7	25 14	24 16	24 15	27 14	27 14	27 14	27 17	29 17	28 18	29 18	30 20	27,0 16,0	26,0 16,2
Brenta		Vetriolo	1500	» »	» »	» »	» »	» »	» »	» »	» »	» »	» »	» »	» »	» »	» »	» »	» »	» »	» »	» »	» »	» »	» »	» »	» »	» »	» »	» »	» »	» »	» »	» »	» »	» »	» »	» »
id.		Levico	520	33 11	34 11	32 13	31 13	30 13	31 14	28 15	22 15	18 14	22 9	28,1 12,8	24 12	28 14	28 14	27 16	26 12	25 14	26 14	24 15	25 14	26 14	25,9 13,9	24 14	24 14	24 14	23 10	26 9	28 12	28 13	29 14	29 14	30 16	30 16	26,8 13,3	26,9 13,3
id.	Maso	Pontarso	888	26 14	28 13	26 11	26 13	27 14	25 12	21 9	22 10	20 12	22 11	24,3 11,9	26 14	24 14	21 12	26 14	23 15	20 12	21 13	18 10	20 11	22 12	22,1 12,7	21 14	22 11	23 12	22 13	20 13	24 15	22 12	26 14	28 17	26 15	22 10	23,3 13,3	23,2 12,6
id.	Centa	Centa	885	26 16	21 10	24 11	23 13	24 14	24 15	23 13	18 13	14 12	18 7	21,5 12,4	18 9	18 11	20 12	21 13	17 10	22 11	23 12	17 12	22 13	18 11	19,6 11,4	20 9	20 12	20 12	17 8	19 9	21 11	21 12	22 12	23 13	23 14	23 15	20,8 11,5	20,6 11,8
id.	Cismon	S. Martino di Castrozza	1444	22 9	17 8	16 5	17 11	19 7	18 7	18 10	10 9	10 10	13 3	16,0 7,8	13 6	17 8	17 8	17 9	17 7	20 8	18 9	14 7	18 10	15 7	16,6 7,9	15 6	15 6	15 6	15 5	17 6	19 9	20 10	20 10	21 11	22 11	22 12	18,3 8,4	17,0 8,0
id.	Valstagna	Gallio	1090	25 13	19 6	19 6	21 8	22 8	20 14	21 12	21 13	17 12	19 10	20,4 10,2	19 9	18 10	20 10	19 13	20 14	22 16	18 14	20 13	20 14	14 15	19,0 12,8	19 10	22 14	20 13	22 14	20 14	20 15	22 16	21 15	22 16	23 17	25 19	21,4 14,8	20,3 12,6
id.	id.	Foza	1083	25 17	25 10	19 10	20 13	23 12	20 13	21 12	20 11	18 12	17 10	20,8 12,0	17 11	16 12	18 13	18 13	19 12	18 12	20 13	18 12	19 13	19 12	18,2 12,3	18 11	18 12	17 11	17 9	19 12	19 13	20 12	19 13	21 14	21 16	29 16	19,8 12,6	19,6 12,3
Pianura fra Piave e Brenta	Sile Brenta	Cavallino (Cà Ballarin)	1	34 21	27 17	28 10	29 17	29 21	28 18	28 20	28 23	26 21	28 17	28,5 18,5	27 19	28 20	28 20	27 21	27 19	29 21	28 19	27 17	29 23	29 18	27,9 19,7	29 23	28 20	27 19	26 18	29 18	28 19	30 20	30 21	30 20	29 21	30 21	28,7 20,0	28,4 19,4
id.	id.	Castelfranco Veneto	44	36 18	31 14	29 14	31 14	32 16	33 16	33 18	30 19	22 17	27 12	30,4 15,8	29 15	30 15	30 16	30 14	26 16	29 18	31 19	28 17	30 19	30 16	29,3 16,5	27 15	28 16	29 17	25 14	29 15	30 16	31 17	32 17	32 18	33 19	35 19	30,0 16,6	29,9 16,3
id.	id.	Mogliano Veneto	8	34 19	28 14	29 13	30 13	32 17	29 18	31 18	30 20	25 19	28 12	29,6 16,3	27 15	29 18	30 18	30 19	25 17	29 19	30 18	28 17	30 21	30 15	28,8 17,7	28 16	28 17	30 17	26 14	30 16	31 15	33 17	33 18	33 18	34 18	35 19	31,0 16,8	29,8 17,0
id.	id.	Mestre (Zelo)	4	34 18	27 14	28 16	29 13	32 13	29 17	31 18	29 19	29 19	28 12	29,6 15,9	26 14	27 15	29 18	30 19	23 16	28 16	30 16	30 19	30 18	30 15	28,3 16,6	28 15	26 16	27 17	28 14	28 14	29 15	30 16	31 17	31 17	32 18	30 16	29,0 15,9	29,0 16,1
Bacchiglione	Astico	Lavarone	1171	25 11	20 5	20 6	21 9	22 9	24 9	22 12	17 11	19 11	18 5	20,8 8,8	16 9	18 9	20 10	20 11	17 10	21 10	20 10	17 11	20 11	18 9	18,7 10,0	16 7	16 9	18 10	18 7	19 8	19 10	22 12	21 11	22 13	23 12	22 14	19,6 10,2	19,7 9,7
id.	Ghelpach	Asiago	999	28 10	21 3	20 3	22 4	20 5	25 6	25 11	21 12	16 11	20 2	21,8 6,7	19 7	20 8	23 8	22 12	20 5	23 7	23 11	19 8	22 12	22 7	21,3 8,5	20 5	20 7	21 7	21 5	21 6	22 7	24 9	24 8	24 10	25 10	25 12	22,4 7,8	21,8 7,7
id.	Astico	Cogollo del Cengio (Centrale Zaisal)	250	33 18	28 15	27 17	28 14	30 16	28 19	29 19	24 18	19 18	23 13	26,7 16,7	24 13	26 16	27 16	25 19	23 13	25 16	26 18	22 16	25 18	26 15	24,9 16,0	24 14	24 16	24 16	23 13	26 15	25 16	28 18	29 18	28 18	29 19	29 19	26,2 16,5	25,9 16,4
id.	Leogra-Timonchio	Valli del Pasubio	350	31 17	26 12	25 11	30 12	29 14	28 18	26 17	27 19	22 14	26 11	27,0 15,5	26 12	26 13	26 15	24 18	25 15	24 16	26 17	26 15	25 15	28 14	25,6 15,0	26 13	26 14	27 15	20 11	27 14	28 14	28 16	29 16	29 16	30 16	31 19	27,3 14,9	26,6 15,1
id.	Lavarda	Crosara	417	31 18	24 15	23 15	26 15	27 17	23 18	26 17	23 18	21 17	22 13	24,6 16,3	22 15	23 15	25 17	22 15	23 15	24 18	24 17	24 17	24 16	26 17	23,7 16,2	24 17	23 17	25 16	22 13	25 15	24 16	26 17	26 17	26 19	28 20	28 20	25,1 17,0	24,5 16,5
id.	Leogra-Timonchio	Thiene	147	25 15	25 14	27 15	28 16	27 16	28 18	26 19	20 18	25 15	24 16	25,5 16,2	26 15	27 17	27 19	24 16	25 18	27 18	20 19	26 18	25 17	26 17	25,3 17,4	26 17	25 18	25 15	26 14	25 15	26 17	28 18	29 18	29 19	30 20	30 21	27,1 17,4	26,0 17,0
id.		Quintarello	32	» »	» »	» »	» »	» »	» »	» »	» »	» »	» »	» »	» »	» »	» »	» »	» »	» »	» »	» »	» »	» »	» »	» »	» »	» »	» »	» »	» »	» »	» »	» »	» »	» »	» »	» »
Agno		Recoaro	445	31 10	30 8	29 9	29 10	28 11	22 11	20 11	17 12	19 15	20 12	24,5 10,8	20 11	24 10	25 8	22 10	22 11	23 11	22 15	23 15	24 14	23 12	22,8 11,7	24 13	24 13	24 10	24 9	24 10	25 11	27 11	27 13	28 14	28 14	28 13	25,7 19,9	24,3 14,1
Alto Adige		Resia	1464	20 9	17 6	17 4	20 10	22 6	24 7	20 9	15 10	14 10	11 3	18,0 7,4	11 6	11 8	22 6	19 8	17 2	18 8	19 2	18 10	18 8	15 6	16,8 7,6	17 6	17 5	15 5	15 5	18 6	23 8	24 8	22 12	23 9	23 14	22 12	11,0 8,2	15,3 7,7
id.	Slingia	Slingia	1370	» »	» »	» »	» »	» »	» »	» »	» »	» »	» »	» »	» »	» »	» »	» »	» »	» »	» »	» »	» »	» »	» »	» »	» »	» »	» »	» »	» »	» »	» »	» »	» »	» »	» »	» »
id.	Rom	Tubre	1270	22 7	21 7	20 6	22 8	24 9	25 8	24 8	19 11	16 11	14 4	20,7 7,9	14 4	20 9	20 9	21 8	20 10	21 9	22 9	20 10	20 9	20 8	19,8 8,5	19 6	19 6	20 6	19 8	20 7	20 8	24 9	22 9	24 10	24 10	23 10	21,3 8,1	20,6 8,2
id.	id.	Sillandro	706	29 15	25 12	23 10	26 11	26 14	27 14	25 15	24 15	18 15	17 6	24,0 12,7	17 6	23 12	25 13	24 13	22 14	25 14	25 14	25 13	24 15	18 12	22,8 12,6	20 9	22 10	22 10	22 11	23 9	24 10	26 14	26 14	26 14	27 16	25 16	23,9 12,1	23,6 12,5

Bacino Principale	Bacino Secondario	Stazione	Quota sul mare metri	1	2	3	4	5	6	7	8	9	10	Media I. decade	11	12	13	14	15	16	17	18	19	20	Media II. decade	21	22	23	24	25	26	27	28	29	30	31	Media III. decade	Media mensile
Alto Adige	Passirio	Tolle di Sopra	1400	14 13	17 11	16 11	18 12	23 12	18 14	15 13	14 11	13 11	12 6	16,0 11,4	16 9	18 11	17 12	17 12	17 12	18 12	15 13	17 13	17 13	14 11	16,6 11,8	16 9	14 12	13 10	14 9	21 9	24 12	25 14	25 16	26 15	24 12	22 12	20,4 11,8	17,7 11,7
id.	id.	Plata	1147	27 13	22 9	23 10	24 12	26 12	25 13	25 13	16 14	16 13	16 6	22,0 11,5	15 9	19 13	23 14	22 12	19 12	23 13	24 13	20 14	22 14	15 11	20,2 12,5	18 10	20 14	19 10	20 11	23 10	22 12	25 14	26 16	25 14	26 17	24 15	22,5 13,0	21,6 12,3
id.	Isarco	Terme Brennero	1309	17 7	14 6	16 6	17 9	22 8	17 7	21 11	14 12	13 11	13 0	16,4 7,7	12 6	15 9	21 8	20 10	16 8	17 8	18 9	17 9	16 8	12 9	16,4 8,4	14 4	17 6	16 5	15 7	17 7	23 8	22 7	25 10	24 10	23 13	22 12	19,8 8,1	17,5 8,1
id.	Fleres	Fleres	1246	22 6	22 6	16 5	19 7	22 8	24 8	22 9	15 11	13 10	14 1	18,9 7,1	13 2	18 7	22 7	21 8	16 8	19 9	20 9	16 10	21 11	14 9	18,2 8,0	15 5	17 6	17 5	17 8	19 5	24 6	25 9	26 10	25 9	26 10	23 12	21,3 7,7	19,5 7,6
id.	Isarco	Vipiteno	945	21 12	17 6	17 5	21 10	21 6	24 7	25 12	17 13	17 14	16 2	19,6 8,7	17 6	18 10	25 9	24 6	20 8	22 8	19 10	21 10	24 12	17 10	20,7 8,9	18 5	19 10	20 6	19 7	20 5	25 7	27 8	27 12	28 9	28 12	22 12	23,0 8,5	21,1 8,7
id.	id.	Ridanna	1350	20 9	17 6	16 4	18 8	18 7	21 8	21 12	16 12	14 11	15 3	17,6 8,0	13 7	17 9	19 8	20 10	17 8	19 9	19 10	18 11	20 9	15 9	17,7 9,0	15 6	18 10	17 6	15 8	17 6	20 7	21 9	22 11	21 8	22 13	22 13	19,1 8,8	18,1 8,6
id.	S. Silvestro	Dobbiaco	1250	25 7	18 2	20 0	22 1	19 8	25 6	15 9	18 10	13 8	16 4	19,1 5,5	23 6	20 5	24 7	20 10	16 4	20 5	24 6	20 4	22 9	20 8	20,9 6,4	17 6	19 3	20 6	21 13	14 4	22 6	23 5	20 4	27 6	25 7	29 6	21,3 6,3	20,4 6,1
id.	Braies	S. Vito in Braies	1351	25 7	22 4	26 3	25 4	29 4	30 11	28 11	15 7	16 6	22 5	23,8 6,2	18 6	28 7	29 9	25 8	34 6	36 6	25 10	35 9	29 9	24 7	27,4 7,7	32 6	32 4	29 3	30 4	36 6	38 7	40 8	39 9	40 10	30 12	26 7	33,8 6,9	28,3 6,9
id.	Anterselva	Anterselva	1236	24 8	19 6	19 5	18 6	20 10	23 10	19 11	17 13	15 13	15 7	18,9 8,9	15 7	17 9	21 9	22 11	17 8	20 8	22 9	21 11	22 11	17 9	19,4 9,2	15 6	17 7	18 9	19 9	20 7	24 7	24 9	25 9	26 11	26 11	24 13	21,6 8,9	20,0 9,0
id.	id.	Rasun di Sotto	1030	25 7	20 3	22 3	21 6	25 5	25 6	25 11	17 12	17 12	18 6	21,5 7,1	16 7	24 9	23 8	17 10	23 6	23 8	23 9	18 10	22 10	20 8	20,9 8,5	15 5	18 6	20 9	18 7	21 5	26 7	26 7	27 11	25 10	27 11	25 12	22,5 8,2	21,6 7,9
id.	Aurino	Lappago	1435	24 10	23 10	23 9	22 8	22 8	19 9	20 9	18 8	18 6	15 4	20,4 8,1	15 4	19 5	19 6	22 8	24 9	23 9	21 8	20 8	19 9	19 9	20,1 7,5	16 7	16 7	18 8	20 8	23 8	23 9	24 8	24 8	23 8	24 9	25 10	21,5 8,2	20,7 7,9
id.	Riva	Riva di Tures	1600	19 9	15 7	14 7	14 8	13 8	20 9	20 8	13 10	13 9	15 2	15,6 7,7	13 6	14 7	19 10	19 9	15 8	15 8	19 8	17 8	19 8	15 6	16,5 7,8	12 8	16 8	15 5	15 6	15 5	19 6	20 9	21 8	22 10	21 10	15 8	17,4 7,5	16,5 7,7
id.	Gadera	Corvara	1558	18 9	17 4	16 4	15 10	16 9	19 10	20 10	16 11	16 10	14 4	16,7 7,2	15 5	19 6	16 8	18 10	15 8	17 7	16 7	13 8	19 9	15 8	16,3 7,6	14 5	15 6	16 8	16 6	17 6	19 8	21 9	22 10	23 11	23 12	24 12	19,1 8,5	17,4 7,8
id.	S. Cassiano	S. Cassiano	1545	20 5	16 2	15 2	16 8	18 4	19 7	20 10	18 10	15 10	14 2	17,1 6,0	15 5	16 8	20 6	18 9	15 5	18 6	20 9	16 6	19 9	15 7	17,0 7,0	13 3	15 3	17 7	17 3	16 4	19 4	21 7	23 11	23 9	23 11	23 13	19,1 6,8	17,7 6,5
id.	Isarco	Bressanone	560	29 17	25 10	25 10	26 10	27 12	29 14	29 16	20 16	19 15	21 8	25,0 12,8	21 11	22 13	22 13	27 15	21 11	27 12	26 14	24 14	26 16	21 14	23,7 13,3	22 12	23 14	25 12	23 10	25 10	26 11	28 12	28 15	28 16	29 15	29 18	26,0 13,2	24,9 13,1
id.	Gardena	Selva di Gardena	1563	25 6	22 3	22 5	20 8	21 10	24 11	20 10	15 8	13 7	12 9	19,4 7,7	15 8	18 7	24 9	23 10	22 12	21 11	20 10	18 8	19 8	17 7	19,7 9,0	16 6	15 12	16 12	16 9	22 9	27 9	29 10	28 9	28 10	25 12	27 11	22,6 10,0	20,6 8,9
id.	id.	Ortisei	1236	26 6	20 4	20 3	20 4	24 5	24 6	18 8	20 8	20 10	17 3	20,9 5,7	20 4	21 5	21 10	20 5	21 6	20 6	18 5	20 8	20 6	23 10	20,4 6,5	18 5	20 6	20 10	18 6	18 5	20 6	21 6	21 7	23 8	25 5	24 10	20,7 6,7	20,7 6,3
Medio e Basso Adige		Redagno	1562	25 11	24 9	15 9	15 9	27 12	25 10	19 9	16 9	14 10	12 5	19,2 9,3	14 5	20 9	20 10	18 10	25 10	26 12	20 10	19 11	25 11	20 10	20,7 9,8	14 8	19 9	16 10	14 8	24 10	27 12	28 12	28 12	29 13	26 14	23 14	22,5 11,1	20,8 10,1
id.		S. Michele all'Adige	228	» »	» »	» »	» »	» »	» »	» »	» »	» »	» »	» »	» »	» »	» »	» »	» »	» »	» »	» »	» »	» »	» »	» »	» »	» »	» »	» »	» »	» »	» »	» »	» »	» »	» »	» »
id.	Noce Bianco	Careser	2600	11 1	9 1	9 2	10 4	11 6	12 4	11 3	6 5	7 -1	6 -1	9,2 2,4	4 5	8 5	10 6	11 4	8 5	11 4	12 6	9 6	9 4	6 2	8,8 4,7	6 1	8 4	6 4	7 3	7 2	12 7	15 8	14 8	14 8	12 7	12 6	10,3 5,3	9,4 4,1
id.	Noce	Peio	1580	24 10	25 11	24 12	23 7	20 9	23 10	23 10	18 7	15 3	15 8	21,0 8,7	16 8	17 10	22 9	21 11	21 11	22 11	23 10	21 9	20 9	19 8	20,2 9,6	16 8	18 8	21 8	21 8	21 8	22 10	25 10	25 11	25 12	25 13	25 12	22,2 9,8	21,1 9,4
id.	Pescara	Proves	1414	20 10	16 7	15 6	17 9	19 13	17 11	16 10	13 10	12 9	11 4	15,6 8,9	11 6	13 9	15 10	13 9	15 9	15 9	16 11	14 10	15 10	13 8	14,0 9,1	14 7	13 8	12 8	13 7	14 8	16 9	17 9	16 12	27 12	18 14	19 14	15,4 9,8	15,0 9,3
id.	Noce	Cles	656	33 13	28 8	27 8	29 10	30 10	28 16	28 15	28 15	19 15	22 6	27,2 11,6	20 9	24 15	27 15	26 15	26 11	22 11	27 15	24 14	25 16	20 12	24,1 13,3	28 11	27 14	29 11	23 10	26 11	26 12	28 13	27 18	28 16	29 18	28 18	27,2 13,8	26,2 12,9
id.	Romedio	Mendola	1360	» »	» »	» »	» »	» »	» »	» »	» »	» »	» »	» »	» »	» »	» »	» »	» »	» »	» »	» »	» »	» »	» »	» »	» »	» »	» »	» »	» »	» »	» »	» »	» »	» »	» »	» »
id.	Sporeggio	Paganella	1850	18 10	16 8	15 6	15 6	15 8	16 10	15 8	12 8	10 8	9 3	14,1 7,5	9 6	12 7	10 7	9 7	11 8	12 8	11 8	12 8	11 7	10 7	10,7 7,3	12 8	11 7	10 6	10 6	11 7	12 9	15 9	15 9	14 10	15 11	12 8	12,5 8,2	12,4 7,7

Bacino Principale	Bacino Secondario	Stazione	Quota sul mare metri	1	2	3	4	5	6	7	8	9	10	Media I. decade	11	12	13	14	15	16	17	18	19	20	Media II. decade	21	22	23	24	25	26	27	28	29	30	31	Media III. decade	Media mensile
(segue)																																							
Medio e Basso Adige	Noce	Mezzolombardo	215	33 23	29 19	29 18	30 17	32 17	32 16	30 18	27 17	18 17	22 12	28,2 17,4	24 11	24 14	27 14	27 17	26 15	32 25	27 17	27 17	26 17	24 18	26,4 16,5	26 17	25 15	24 15	25 14	26 14	26 14	27 16	27 17	29 17	30 18	30 18	26,8 15,9	27,1 16,6
id.	Travignolo	Passo Rolle	1984	22 8	22 9	20 9	17 10	16 6	14 6	13 5	12 4	12 4	13 4	16,1 6,5	10 3	11 4	11 5	12 5	16 5	12 6	12 3	11 4	12 4	16 5	12,3 4,4	15 4	16 4	16 3	15 4	16 5	16 6	16 6	17 6	17 7	15 7	18 5	16,1 5,2	14,8 5,4
id.	id.	Predazzo	1020	26 9	23 6	22 5	23 10	23 7	24 12	19 12	17 12	13 11	11 3	20,1 8,7	16 7	19 10	23 11	22 11	18 8	21 8	23 10	20 10	22 12	19 9	20,3 9,6	21 7	17 7	20 11	20 6	21 7	21 9	22 10	23 12	24 13	24 13	25 13	21,6 9,8	20,7 9,4
id.	Avisio	Cavalese	1014	27 9	23 5	24 5	23 9	24 8	25 13	25 12	18 12	15 11	16 4	22,0 8,8	17 7	21 11	24 11	25 11	20 7	25 8	25 8	21 9	22 12	22 8	22,2 9,2	20 6	19 8	22 10	21 7	22 8	21 9	22 10	25 8	26 12	27 12	27 13	22,8 9,4	22,3 9,1
id.	Cadino	Cadino	1150	26 11	22 6	20 5	23 6	24 6	24 7	22 12	17 12	15 10	11 5	20,4 8,0	17 5	20 9	22 10	21 11	17 9	23 11	23 9	21 10	21 10	17 9	20,2 9,3	16 7	18 7	19 9	19 7	20 7	22 8	19 9	22 12	24 11	23 11	24 12	20,5 9,1	20,4 8,8
id.	Fersina	S. Orsola	925	32 18	31 17	33 18	31 17	32 18	32 18	25 14	20 12	18 11	17 11	27,1 15,4	17 10	18 11	19 12	17 11	16 10	15 9	16 10	17 11	16 10	18 11	16,9 10,5	15 10	16 11	20 13	19 12	20 11	19 10	20 10	21 11	25 12	26 13	27 15	20,7 11,6	21,6 12,5
id.		Monte Bondone	1550	» »	» »	» »	» »	» »	» »	» »	» »	» »	» »	» »	» »	» »	» »	» »	» »	» »	» »	» »	» »	» »	» »	» »	» »	» »	» »	» »	» »	» »	» »	» »	» »	» »	» »	» »
id.	Cavaltino	Folgaria	1168	23 13	22 8	22 8	24 10	25 12	25 14	21 14	19 14	17 12	18 6	21,6 11,1	20 10	20 12	22 13	20 12	19 10	20 10	23 13	19 13	21 14	19 11	20,3 11,8	20 11	19 11	21 10	20 8	20 10	20 12	23 13	24 13	23 12	24 15	25 16	21,7 11,9	21,2 11,6
id.	Leno	Rovereto	211	32 22	32 15	31 14	31 15	35 18	35 22	34 18	25 17	22 16	25 12	30,3 16,9	25 14	29 17	34 17	30 17	25 15	28 16	29 20	29 18	29 19	26 15	28,4 16,8	25 15	28 15	28 12	26 13	27 14	28 15	29 17	32 17	30 18	31 18	31 16	28,6 15,5	29,1 16,4
id.		Marzana	135	36 21	28 17	24 15	24 17	32 17	30 19	31 20	29 18	24 17	27 13	28,5 17,4	25 15	28 14	29 18	30 18	25 16	29 18	30 19	28 18	28 15	29 17	28,1 16,8	26 15	28 16	28 17	27 15	28 17	29 18	31 20	32 20	33 20	33 22	32 20	29,7 18,2	28,8 17,5
Pianura fra Brenta e Adige		Cologna Veneta	24	35 19	35 15	28 15	27 14	28 16	32 17	30 19	32 20	29 19	24 11	30,0 16,5	27 14	27 17	29 17	29 16	30 16	24 18	28 20	30 17	29 17	30 15	28,3 16,9	31 16	26 16	29 16	28 14	27 15	28 14	29 17	30 17	31 18	32 19	33 21	29,5 18,3	29,3 17,2
id.		Montagnana	14	» »	» »	» »	» »	» »	» »	» »	» »	» »	» »	» »	» »	» »	» »	» »	» »	» »	» »	» »	» »	» »	» »	» »	» »	» »	» »	» »	» »	» »	» »	» »	» »	» »	» »	» »
Pianura fra Adige e Po		Badia Polesine	12	» »	» »	» »	» »	» »	» »	» »	» »	» »	» »	» »	» »	» »	» »	» »	» »	» »	» »	» »	» »	» »	» »	» »	» »	» »	» »	» »	» »	» »	» »	» »	» »	» »	» »	» »
id.		S. Martino di Venezze	6	34 18	27 14	27 12	29 11	32 15	34 16	32 17	30 16	25 18	26 12	29,6 14,9	27 13	29 14	30 17	30 17	24 14	28 17	29 17	28 16	29 15	30 14	28,4 15,4	30 15	29 16	28 16	27 14	27 14	30 14	30 16	31 18	33 17	34 19	32 17	30,0 16,0	29,3 15,4
id.		Castel d'Ario	24	» »	» »	» »	» »	» »	» »	» »	» »	» »	» »	» »	» »	» »	» »	» »	» »	» »	» »	» »	» »	» »	» »	» »	» »	» »	» »	» »	» »	» »	» »	» »	» »	» »	» »	» »
id.		Castelmassa	12	36 19	27 16	27 16	29 17	33 18	30 19	32 19	30 22	26 20	28 20	29,8 18,6	28 17	30 18	30 19	29 20	24 18	30 19	30 20	28 19	28 21	32 20	28,9 19,1	26 16	30 18	29 19	31 15	28 16	29 19	32 18	32 19	33 18	34 20	34 19	29,8 18,8	29,5 18,8
id.	Tartaro-Canal Bianco-Po	Isola del Mezzano	3	34 20	29 16	28 15	32 15	35 15	32 17	31 17	32 18	29 14	29 14	31,1 16,1	30 14	30 14	31 20	29 20	27 17	33 18	31 17	32 17	30 22	32 18	30,5 17,7	30 16	29 17	31 18	28 15	29 16	30 16	32 18	33 19	33 20	34 21	34 20	31,1 17,8	30,9 17,2

Bacino secondario	Stazione	Quota sul mare metri	Tipo dello strumento	1	2	3	4	5	6	7	8	9	10	11	12	13	14	15	16	17	18	19	20	21	22	23	24	25	26	27	28	29	30	31	Totale mensile	Numero dei giorni piovosi
	DAL PIUCA ALL'ISONZO																																			
S. Pietro	S. PIETRO DEI NEMBI	10	P	4,0	—	—	—	—	—	—	—	—	3,0	—	—	—	—	6,0	—	—	—	2,2	—	18,0	—	—	0,4	—	—	—	—	—	—	—	33,6	5
	FONTANA DEL CONTE	581	Pr	5,0	—	—	—	—	—	2,0	—	2,0	0,8	0,2	—	—	15,4	14,0	0,2	0,4	—	—	3,6	17,2	—	0,2	16,0	—	—	—	—	—	—	—	77,2	8
	Bergut Grande	338	P	4,0	—	—	—	—	—	4,0	—	—	7,5	—	—	—	10,0	11,5	—	—	—	—	21,4	—	12,5	—	21,8	—	—	—	—	—	—	—	92,7	8
	Albona	320	P	2,1	—	—	4,3	—	—	1,3	—	—	31,2	—	—	—	32,4	2,3	—	—	—	2,1	2,0	—	6,9	—	10,0	—	—	—	—	—	—	—	94,6	10
	DIGNANO	134	Pr	4,0	—	—	—	—	—	—	—	11,4	11,8	—	—	—	14,0	2,0	0,2	—	—	—	0,4	—	—	—	0,8	—	—	—	—	—	—	—	44,6	5
Draga	S. Pietro in Selve	341	P	0,5	—	—	2,0	—	0,2	8,0	—	17,5	3,0	—	—	—	9,3	1,8	—	—	—	—	11,0	—	—	—	0,2	—	—	—	—	—	—	—	53,5	7
	Mompaderno	260	P	0,2	—	—	—	—	—	7,8	—	1,0	2,0	—	—	—	10,8	1,8	—	—	—	0,2	8,0	—	—	—	1,2	—	—	—	—	—	—	—	32,2	7
Quieto	PINGUENTE	153	Pr	—	—	—	—	0,8	—	24,0	—	11,2	0,2	—	—	—	24,0	16,2	—	—	—	—	1,0	14,3	—	—	7,5	—	—	—	—	—	—	—	99,2	7
	Levade	13	P	—	—	—	—	0,4	—	18,0	—	15,4	4,2	—	—	—	3,4	8,2	—	—	—	—	0,2	0,2	—	—	2,6	—	—	—	—	—	—	—	52,6	6
	CITTANOVA	4	Pr	0,4	—	—	—	1,0	—	2,0	—	16,2	7,0	—	—	—	2,0	11,2	—	—	—	—	—	1,6	—	—	0,4	—	—	—	—	—	—	—	41,8	7
Drogogna	Sicciole	4	P	—	—	—	—	2,8	—	11,4	—	23,8	11,8	—	—	—	10,0	0,5	—	—	—	—	2,0	2,5	—	—	4,3	—	—	—	—	—	—	—	68,1	8
	MOMIANO	275	Pr	0,4	—	—	—	1,4	—	15,8	—	18,0	0,2	—	—	—	7,0	1,2	0,2	—	—	—	—	0,6	—	—	5,0	—	—	—	—	—	—	—	49,8	6
dal Quieto al Risano	CARODISTRIA	13	Pr	—	—	0,2	—	0,8	0,2	2,0	—	11,6	20,0	—	5,6	—	1,0	18,2	—	—	0,2	—	0,2	2,2	0,4	0,6	8,0	—	—	—	—	—	—	—	71,8	8
	SALVORE	5	P	—	—	—	—	4,5	—	12,1	—	—	40,5	—	—	—	2,6	—	—	—	—	—	2,1	3,6	—	—	10,0	—	—	—	—	—	—	28,1	103,5	8
	Strugnano	1	P	—	—	—	—	3,0	—	5,2	—	—	49,5	0,4	—	—	2,0	—	—	—	—	—	—	4,0	1,7	—	13,5	—	—	—	—	—	—	19,7	99,0	8
	BASOVIZZA	372	P	»	»	»	»	»	»	»	»	»	»	»	»	»	»	»	»	»	»	»	»	»	»	»	»	»	»	»	»	»	»	»	»	»
	Sessana	369	P	—	3,9	0,8	—	—	—	3,0	—	0,5	44,6	—	—	34,1	2,7	10,6	—	—	—	—	2,0	9,8	—	3,5	44,2	—	—	—	—	—	—	—	159,7	10
	Poggioreale del Carso (Opicina)	330	P	—	—	0,2	—	—	—	1,8	—	6,0	12,0	—	—	22,0	8,0	10,0	—	—	—	—	1,8	8,2	—	9,0	21,0	—	—	—	—	—	—	—	100,0	10
	COVEDO	262	Pr	—	—	0,2	—	2,0	—	1,0	—	16,0	4,0	—	0,6	—	8,4	11,4	—	0,4	—	—	1,0	0,4	1,2	0,2	5,2	—	—	—	—	—	—	—	52,0	9
	S. Pelagio	225	P	—	—	0,8	—	1,8	—	11,6	—	2,0	31,8	—	28,6	—	2,4	5,2	—	1,8	—	—	0,2	6,0	—	8,2	31,4	—	—	—	—	—	—	—	131,8	11
	Servola	61	P	—	1,3	0,5	—	2,0	—	8,0	—	—	31,5	—	1,8	—	1,2	6,3	—	—	—	—	0,6	4,6	—	15,8	10,3	—	—	—	—	—	—	—	83,9	10
	TRIESTE *	18	Pr	—	—	0,4	—	0,4	—	1,0	—	8,5	22,0	—	1,9	1,2	2,6	3,2	—	—	—	—	0,7	0,6	0,4	2,9	18,2	—	—	—	—	—	—	—	64,0	9
	Monfalcone	6	P	—	—	0,6	—	1,4	—	16,5	—	0,8	22,0	—	36,7	—	3,0	0,1	—	—	—	0,4	2,0	2,7	—	4,0	15,0	—	—	—	—	—	—	—	105,2	9
	ISONZO																																			
	Na Logu	622	P	7,9	—	—	—	—	—	10,6	3,5	63,5	20,0	4,0	1,5	4,7	7,0	21,3	—	59,0	—	1,0	44,8	3,0	1,0	22,5	30,0	12,2	—	—	—	—	—	—	307,9	18
	Plezzo	450	P	14,5	—	—	—	—	5,5	8,5	—	97,5	33,5	0,2	0,1	10,0	14,5	33,0	—	92,5	—	—	50,5	2,5	3,5	112,5	13,5	—	—	—	—	—	—	—	492,3	14
Uccea	Uccea	663	P	11,9	—	—	—	—	—	—	19,1	36,4	41,9	—	0,1	0,6	15,9	—	—	57,3	—	0,5	0,1	15,6	7,3	61,2	56,5	—	—	—	—	—	—	—	387,4	10
	MUSI	633	Pr	8,2	—	—	—	—	—	12,8	14,2	70,2	29,6	—	—	29,2	56,0	20,0	—	62,6	—	0,2	46,6	5,2	21,8	133,0	9,0	—	—	—	—	—	—	—	518,6	14
Torre	Vedronza	320	P	27,4	—	—	—	—	3,2	—	16,6	31,8	50,0	—	6,3	68,2	30,0	17,6	—	76,6	—	—	40,0	3,4	18,5	100,9	—	—	—	—	—	—	—	—	490,5	14
	CISERIIS	264	P	7,4	—	—	—	—	—	2,3	7,4	64,7	21,4	—	—	91,4	27,6	24,2	—	74,3	—	—	26,2	—	17,5	77,4	9,6	—	—	—	—	—	—	—	451,4	13
Lagna	Cergneu Superiore	329	P	—	—	—	—	—	—	1,1	2,0	59,8	11,6	—	16,1	39,4	24,7	34,1	—	22,9	—	23,0	2,7	—	6,9	58,8	9,3	—	—	—	—	—	—	—	312,4	14
Malina	Attimis	196	P	8,9	—	—	—	5,6	3,8	6,0	10,9	30,4	—	—	—	20,3	40,3	13,5	—	9,5	—	10,2	22,0	2,4	12,0	57,0	24,5	—	—	—	—	—	—	—	277,3	16
	Povoletto	136	P	—	—	—	0,4	1,5	—	6,4	0,9	67,1	8,2	—	6,0	24,2	—	—	—	0,5	—	23,1	22,4	—	—	27,3	56,2	—	—	—	—	—	—	20,4	264,6	11
Natisone	Goregnavas	788	P	27,0	—	0,9	—	1,3	—	13,8	0,7	32,0	29,8	—	8,1	28,0	7,4	12,8	—	31,5	—	13,2	18,8	0,5	2,9	58,4	14,6	—	—	—	—	—	—	—	301,7	15
	PULFERO	184	Pr	16,4	—	—	0,6	0,8	—	13,4	0,4	37,6	13,8	0,4	11,0	12,2	2,6	5,8	—	23,0	—	0,4	33,4	0,2	3,8	59,0	29,0	2,2	—	—	—	—	—	—	266,0	14
Cosizza	Drenchia	730	P	13,3	—	—	—	—	—	72,2	1,2	21,1	22,3	5,0	39,8	12,5	9,9	12,1	—	6,1	—	2,1	56,8	2,6	10,3	45,6	17,5	—	—	—	—	—	—	—	350,4	17
	Clodici	240	P	22,8	—	—	—	—	4,2	—	74,1	16,7	31,0	—	—	30,8	5,0	2,8	—	10,7	—	—	28,8	3,8	16,5	42,8	16,1	—	—	—	—	—	—	—	306,1	14
Aborna	Montemaggiore	954	P	18,3	—	—	—	—	2,0	15,0	11,0	40,0	30,2	2,0	1,0	66,0	3,3	15,0	—	17,0	—	1,0	57,0	—	5,0	74,6	23,3	1,7	—	—	—	—	—	—	385,4	18
Natisone	CIVIDALE	138	Pr	26,8	—	—	1,0	5,8	0,6	23,2	7,4	16,6	15,4	—	0,4	8,2	3,4	0,8	—	—	—	4,6	43,2	0,6	7,6	50,2	23,6	—	—	—	—	—	—	—	239,4	14
Judrio	S. Volfango	754	P	9,8	—	—	—	—	—	9,2	64,1	40,8	9,2	21,4	11,0	7,5	—	20,0	—	14,2	—	13,4	20,7	31,2	17,4	21,2	—	—	—	4,0	—	—	—	—	305,3	16
	LIGA	680	Pr	28,8	—	—	—	0,4	0,2	78,8	0,6	15,4	19,8	1,0	9,8	2,0	8,6	0,2	—	0,4	—	—	114,0*	10,6	27,8	63,0	27,2	—	—	—	—	—	—	—	408,6	13

Bacino secondario	Stazione	Quota sul mare metri	Tipo dello strumento	1	2	3	4	5	6	7	8	9	10	11	12	13	14	15	16	17	18	19	20	21	22	23	24	25	26	27	28	29	30	31	Totale mensile	Numero dei giorni piovosi
	DRAVA																																			
Basto	SESTO	1518	Pr	—	—	—	—	—	—	3,8	1,8	97,4	9,6	—	5,6	3,6	6,4	4,4	—	25,6	10,0	7,6	5,6	11,0	0,4	2,6	10,6	—	—	—	—	—	—	—	206,0	15
Rio Bariolo	Camporosso in Valcanale	806	P	—	—	—	—	—	—	10,0	3,2	82,6	21,0	—	10,5	2,8	5,0	33,5	—	20,0	—	—	29,0	1,9	16,5	9,2	—	—	—	—	—	—	—	—	244,6	13
Slava	TARVISIO	751	Pr	2,8	—	—	—	—	—	9,0	3,4	80,4	22,2	—	6,2	2,4	4,2	24,8	—	15,0	0,2	0,2	22,2	2,4	0,4	15,6	7,6	0,2	—	—	—	—	—	—	219,2	14
	TAGLIAMENTO																																			
	FORNI DI SOPRA	907	P	—	—	—	—	—	—	4,6	4,3	94,2	41,3	—	12,3	8,4	8,8	3,4	—	7,4	7,6	13,8	4,1	0,9	—	2,5	15,3	—	—	—	—	—	—	—	228,9	14
Lumiei	SAURIS	1300	Pr	—	—	—	—	—	—	7,4	3,8	100,0	53,4	0,8	2,8	6,6	14,4	10,6	—	9,2	7,0	12,6	4,4	0,8	—	2,6	21,6	—	0,2	0,4	—	—	—	—	258,6	14
	LA MAINA	850	Pr	—	—	—	—	0,6	—	4,8	2,6	107,2	56,0	0,4	3,4	8,0	6,6	19,2	—	7,0	7,4	11,2	5,6	0,2	—	3,8	16,8	0,4	0,2	—	—	—	—	—	261,4	14
	AMPEZZO	560	P	—	—	—	—	—	—	5,0	1,3	86,0	28,8	3,8	—	4,2	—	16,2	—	4,0	5,2	—	16,8	—	—	9,0	24,0	—	—	—	—	—	—	—	204,3	12
Degano	Collina	1189	P	—	—	—	—	—	—	10,5	2,1	93,2	66,0	0,2	4,4	10,7	8,1	7,6	—	12,6	12,4	17,5	3,1	4,0	—	4,7	34,9	—	—	—	—	—	—	—	292,0	15
	FORNI AVOLTRI	888	Pr	—	—	—	—	—	—	3,6	2,2	92,6	37,6	0,4	5,0	9,2	4,2	3,2	—	16,8	7,4	15,0	1,4	2,6	—	1,2	18,6	—	—	—	—	—	—	—	221,0	15
Pesarina	PESARIIS	758	Pr	—	—	—	—	—	—	5,2	2,0	109,4	33,0	—	7,0	6,2	23,8	7,8	—	8,6	14,8	11,4	2,8	0,8	—	2,2	29,0	—	—	—	—	—	—	—	264,0	14
Degano	Chiaiina (Ovaro)	492	P	—	—	—	—	—	—	—	—	158,6	92,0	—	3,3	10,7	8,4	17,5	—	—	14,5	7,8	—	15,6	—	—	25,4	—	—	—	—	—	—	—	353,8	10
	Villasantina	363	P	—	—	—	—	—	—	—	20,3	155,5	25,9	—	15,2	—	—	—	—	12,3	—	—	—	—	—	10,5	—	25,3	—	—	—	—	—	—	265,0	7
	ZOVELLO	910	P	—	—	—	—	—	—	5,6	15,8	140,5	55,8	16,5	12,8	8,5	24,6	—	—	14,7	10,5	4,6	5,4	6,8	—	4,3	—	—	—	—	—	—	—	—	326,4	14
But	TIMAU	821	Pr	—	—	—	—	—	—	11,0	23,0	112,5	92,5	0,7	3,2	11,5	28,3	21,5	—	12,4	11,8	7,6	3,4	6,4	—	3,7	17,5	—	—	—	—	—	—	—	367,0	15
	Paluzza	596	P	—	—	—	—	—	—	1,8	2,6	125,0	85,0	2,3	1,4	9,6	6,8	10,2	—	15,0	6,4	5,8	9,6	4,0	—	5,4	12,5	—	—	—	—	—	—	—	303,4	16
	Avosacco	471	P	5,1	2,4	—	—	—	—	8,2	10,5	97,8	23,2	8,7	2,6	5,3	—	—	0,2	13,8	8,8	—	—	—	—	—	8,5	—	—	—	—	—	—	—	195,1	12
Chiarsò	PAULARO	690	Pr	—	—	—	—	—	—	14,0	5,2	127,2	77,2	2,0	3,4	11,4	15,0	14,0	—	11,2	5,8	3,2	9,6	1,2	—	7,0	11,2	—	—	—	—	—	—	—	318,6	16
But	TOLMEZZO	323	Pr	19,8	—	—	—	—	—	9,7	24,0	150,8	75,8	0,4	2,4	27,8	13,8	11,0	—	7,6	2,4	1,6	6,8	—	0,4	17,4	15,6	—	—	—	—	—	—	—	387,3	15
Fella	MALBORGHETTO	721	P	3,5	—	—	—	—	—	10,0	8,3	99,0	23,0	0,4	0,6	4,4	4,8	10,8	—	20,8	—	0,7	25,3	2,0	—	27,3	11,2	—	—	—	—	—	—	—	252,1	13
	Chiusaforte	392	P	15,5	—	—	—	—	—	8,5	14,7	75,0	43,0	—	—	4,5	12,0	8,0	—	—	26,0	21,5	2,5	4,0	16,0	22,0	4,0	—	—	—	—	—	—	—	277,2	15
Raccolana	Saletto di Raccolana	517	P	6,2	—	—	—	—	—	13,0	9,7	97,5	22,9	—	1,1	2,4	12,5	19,2	—	26,0	0,8	—	46,8	—	1,7	53,1	6,5	—	—	—	—	—	—	—	319,4	14
Resia	Coritis	641	P	3,5	—	—	—	—	—	39,0	26,4	123,6	10,5	—	—	10,8	—	79,0	—	58,3	—	1,1	54,3	1,8	8,0	10,8	7,8	—	—	—	—	—	—	—	434,9	14
	Ossacco	490	P	—	1,2	—	—	—	23,0	—	14,0	100,0	—	—	6,0	20,5	28,0	—	—	42,0	—	38,0	3,0	—	3,0	99,0	1,0	—	—	—	—	—	—	—	378,7	13
	RESIA	380	Pr	4,4	—	—	—	—	+	27,8	13,6	98,6	26,6	—	1,2	11,0	—	35,2	9,4	0,8	—	—	34,6	3,2	2,8	80,4	9,0	0,8	—	—	—	—	—	—	350,4	13
Alba	Diga in Alba	650	P	3,2	—	—	—	—	—	14,5	22,6	124,8	25,5	—	4,2	1,3	15,5	23,6	—	25,0	142,0	35,3	15,5	1,5	—	24,5	17,4	—	—	—	—	—	—	—	496,4	16
Aupa	DORDOLA	607	P	—	—	—	—	—	—	15,2	29,0	113,0	28,1	0,2	—	7,3	10,0	21,1	—	13,2	4,1	—	9,0	0,8	—	20,2	17,0	—	—	—	—	—	—	—	288,2	12
	MOGGIO UDINESE	337	Pr	7,2	—	—	—	—	—	11,6	40,0	88,0	30,2	0,2	0,8	8,4	13,0	22,2	—	12,4	3,0	1,0	18,2	0,6	0,8	27,6	10,8	0,2	0,2	—	—	—	—	—	286,4	14
Venzonassa	VENZONE	230	P	7,8	—	—	—	—	—	18,3	25,4	106,6	3,5	—	—	6,4	23,6	3,7	—	49,5	—	—	24,4	2,1	10,5	93,8	65,4	—	—	—	—	—	—	—	441,0	14
	GEMONA	307	P	15,2	—	—	—	—	—	20,0	20,2	92,0	12,3	—	—	74,0	21,0	7,0	—	74,5	—	—	15,7	5,0	14,0	103,4	4,1	—	—	—	—	—	—	—	478,4	14
Palar	ALESSO	197	P	7,9	—	—	—	—	—	7,7	3,4	74,3	15,8	—	2,1	1,4	2,4	4,6	—	33,1	—	—	1,6	—	2,6	60,7	6,2	—	—	—	—	—	—	—	223,8	14
Ledra	Andreuzza	167	P	8,5	—	—	—	—	—	5,2	7,0	77,2	9,0	—	—	6,6	18,5	10,5	—	59,2	—	—	15,5	—	7,4	66,3	8,7	—	—	—	—	—	—	—	299,6	13
Arzino	S. FRANCESCO	397	P	27,2	—	—	—	—	—	10,5	17,8	148,5	34,8	—	2,2	22,9	54,5	14,3	—	36,5	—	1,7	5,4	3,8	4,2	43,3	3,2	—	—	—	—	—	—	—	430,8	16
	S. DANIELE DEL FRIULI	252	Pr	5,6	—	—	—	—	—	6,8	13,6	68,8	6,0	—	—	12,4	2,4	6,0	—	12,4	—	0,2	13,6	0,2	0,2	34,4	9,4	—	—	—	—	—	—	—	191,8	12
	Pinzano	201	P	—	—	—	—	—	—	—	32,7	87,7	15,0	0,2	—	31,2	6,0	8,1	—	—	2,8	0,3	23,6	2,3	11,2	63,6	5,0	—	—	—	—	—	—	—	289,7	12
Cosa	CLAUZETTO	563	Pr	19,8	—	—	—	3,2	—	7,8	5,0	119,8	21,0	—	—	89,4	63,4	16,0	—	111,7	—	—	9,5	4,2	2,6	63,4	5,6	—	—	—	—	—	—	—	542,4	15
	Spilimbergo	132	P	—	—	—	—	—	—	4,0	29,0	81,0	—	—	4,8	4,0	5,5	—	—	—	5,7	6,0	—	4,0	2,0	28,0	—	—	—	—	—	—	—	4,0	178,0	12
	S. Martino al Tagliamento	70	P	—	—	—	—	—	—	31,8	21,2	—	—	—	—	—	—	—	—	—	—	32,0	—	—	—	—	—	—	—	—	—	—	—	—	85,0	3
	PIANURA FRA ISONZO E TAGLIAMENTO																																			
Torre Cormor	Tavagnacco	155	P	6,0	—	—	—	—	—	—	11,5	60,0	—	—	20,5	12,0	18,0	—	—	—	—	18,0	9,5	22,0	31,0	26,5	28,0	—	—	—	—	—	—	—	263,0	12
	UDINE	116	Pr	2,8	—	0,2	—	1,0	—	5,6	0,4	34,0	6,4	—	2,2	0,8	2,4	0,8	—	—	—	26,0	30,2	8,6	2,2	25,4	23,4	—	—	—	—	—	—	—	172,4	13
	Manzano	72	P	—	—	5,2	—	18,4	—	14,2	—	10,6	15,5	—	—	6,5	10,4	—	—	—	—	—	76,7	—	27,5	19,3	24,2	—	—	—	—	—	—	—	228,5	11

Bacino secondario	Stazione	Quota sul mare metri	Tipo dello strumento	1	2	3	4	5	6	7	8	9	10	11	12	13	14	15	16	17	18	19	20	21	22	23	24	25	26	27	28	29	30	31	Totale mensile	Numero dei giorni piovosi
	(segue)																																			
Isonzo-Cormor	Lanzacco	59	P	2,3	—	11,3	—	33,2	—	23,2	—	15,4	—	—	10,4	—	8,5	—	—	—	—	—	35,2	5,3	—	66,5	26,5	—	—	—	—	—	—	—	232,8	11
	Gradisca	38	P	6,2	—	—	3,0	1,1	—	25,0	—	12,5	13,2	—	—	32,0	22,2	1,0	—	—	—	—	2,0	—	24,0	2,5	29,0	—	—	—	—	—	—	—	173,7	13
	Castions di Strada	23	P	3,3	—	3,9	—	6,1	—	31,8	—	13,0	10,0	—	—	12,5	4,7	0,5	—	—	—	5,1	54,2	2,1	3,7	3,3	16,3	—	—	—	—	—	—	—	170,5	14
	CERVIGNANO	7	P	—	—	—	—	4,2	—	2,7	—	1,2	2,3	—	—	—	22,9	—	—	—	2,6	4,2	2,1	—	1,4	2,6	12,9	—	—	—	—	—	—	—	59,1	11
	S. GIORGIO DI NOGARO	7	Pr	—	—	1,8	—	23,8	—	23,0	—	4,0	14,8	—	—	4,8	9,4	0,4	—	—	—	0,2	10,2	—	0,2	1,5	26,0	—	—	—	—	—	—	—	120,1	10
	Aquileia	4	P	—	—	—	—	8,5	—	23,0	—	—	9,0	—	—	46,0	7,0	9,5	—	—	—	—	—	—	1,1	2,0	15,0	—	—	—	—	—	—	—	121,1	9
	GRADO	2	Pr	»	»	»	»	»	»	»	»	»	»	»	»	»	»	»	»	»	»	»	»	»	»	»	»	»	»	»	»	»	»	»	»	»
	MARANO LAGUNARE	2	Pr	0,2	—	—	—	27,8	—	32,6	—	2,6	16,0	—	6,4	0,2	8,2	1,0	—	—	—	1,6	4,0	1,2	—	1,8	14,6	—	—	—	—	—	—	—	118,2	12
	BONIFICA VITTORIA (Idrovora)	1	Pr	—	—	—	0,2	3,4	—	22,4	—	1,2	19,8	—	4,0	8,2	2,0	19,0	—	—	—	—	1,4	—	—	2,6	22,6	—	—	—	—	—	—	—	106,8	11
Cormor-Tagliamento	Moruzzo	264	P	15,3	—	—	—	—	—	—	—	14,7	58,9	—	—	—	40,1	—	—	—	—	19,8	10,2	—	—	30,3	27,4	—	—	—	—	—	—	—	216,7	8
	Tomba di Meretto	105	P	—	—	—	—	3,0	—	10,5	0,3	50,0	—	—	24,3	—	8,3	—	—	—	—	—	25,0	—	7,4	24,0	50,4	—	—	—	—	—	—	—	203,2	9
	Basiliano	77	P	—	—	2,7	—	4,5	—	10,6	—	39,3	13,2	—	—	—	4,9	3,7	—	—	—	13,9	28,3	—	—	20,4	43,8	—	—	—	—	—	—	—	185,3	11
	S. Lorenzo in Sedegliano	64	P	—	—	—	—	12,4	—	12,2	—	41,6	7,4	—	—	6,5	—	—	—	—	—	—	21,9	—	—	23,2	59,6	—	—	—	—	—	—	—	184,8	8
	Rivolto	39	P	—	—	—	—	30,5	—	17,6	0,5	50,4	10,7	—	—	—	5,3	0,8	—	—	—	13,2	27,4	1,3	9,2	38,7	12,3	—	—	—	—	—	—	—	209,9	11
	Rivarotta	7	P	—	—	—	—	16,3	—	19,4	—	—	11,0	—	—	3,0	8,0	—	—	—	—	12,2	56,1	—	—	—	14,4	—	—	—	—	—	—	—	140,4	8
	BEVAZZANA	2	Pr	»	»	»	»	»	»	»	»	»	»	»	»	»	»	»	»	»	»	»	»	»	»	»	»	»	»	»	»	»	»	»	»	»

LIVENZA

Bacino secondario	Stazione	Quota sul mare metri	Tipo dello strumento	1	2	3	4	5	6	7	8	9	10	11	12	13	14	15	16	17	18	19	20	21	22	23	24	25	26	27	28	29	30	31	Totale mensile	Numero dei giorni piovosi
Gorgusso	Gorgazzo	53	P	7,5	5,0	—	—	—	—	20,2	4,6	131,5	25,2	—	—	2,7	13,0	10,8	—	13,4	—	—	6,9	—	—	41,2	—	—	—	—	—	—	—	—	282,0	12
Arzinga	AVIANO	159	Pr	7,2	2,2	—	—	—	—	20,2	6,0	87,2	7,2	—	0,4	5,6	12,8	5,6	—	13,6	—	0,8	9,4	0,4	0,6	40,0	1,8	—	—	—	—	—	—	—	221,0	13
Meschio	VITTORIO VENETO	132	Pr	»	»	»	»	»	»	»	»	»	»	»	»	»	»	»	»	»	»	»	»	»	»	»	»	»	»	»	»	»	»	»	»	»
Meduna	Frassenelt	564	P	—	—	—	—	—	—	2,2	8,0	120,4	200,0	—	—	5,0	—	7,0	—	10,0	—	—	10,0	—	9,0	—	8,1	—	—	—	—	—	—	—	379,7	10
	TRAMONTI DI SOPRA	411	Pr	11,6	—	—	—	—	1,0	8,4	48,2	122,0	—	—	—	—	22,0	11,8	—	7,0	0,2	3,0	2,8	1,6	—	10,6	6,6	—	—	—	—	—	—	—	256,8	13
Chiarsò	Campone	450	P	2,0	16,3	—	—	—	—	7,0	—	186,2	—	—	2,4	—	84,6	—	—	38,2	—	12,4	—	18,0	—	10,6	42,3	—	—	—	—	—	—	—	340,0	11
Silisia	Chievolis	354	P	21,3	—	—	—	—	—	—	45,1	99,5	35,2	15,4	—	—	44,3	23,9	35,7	—	5,5	—	10,2	15,0	22,5	—	—	—	10,2	—	—	—	—	—	383,8	13
Meduna	POFFABRO	516	Pr	84,4	—	—	—	—	—	16,3	—	218,8		—	—	—	—	27,1	—	28,5	37,5	—	—	—	21,5	—	—	—	—	—	—	—	—	—	434,1	8
	Cavasso Nuovo	301	P	52,3	—	—	—	—	—	27,9	2,9	136,6	18,1	—	—	61,2	22,2	14,6	—	35,0	—	1,1	3,3	20,3	3,0	48,9	2,7	—	—	—	—	—	—	—	450,1	15
	MANIAGO	283	Pr	—	9,2	—	—	—	—	39,0	4,0	120,8	13,4	—	—	3,4	30,4	11,4	—	23,2	—	1,2	6,8	8,0	—	18,6	2,0	—	—	—	—	—	—	—	291,4	14
	Basaldella	141	P	—	—	—	—	—	—	—	20,7	112,3	30,0	21,1	15,3	2,1	15,2	3,1	—	—	—	—	22,0	1,1	—	22,6	1,3	—	—	—	—	—	—	—	266,8	12
Cellina	CIMOLAIS	652	Pr	—	—	—	—	—	—	5,6	2,0	36,4	38,2	—	—	—	—	3,0	—	7,2	—	4,8	4,4	1,8	—	4,8	2,2	—	—	—	—	—	—	—	110,4	11
	CLAUT	600	Pr	—	0,6	—	—	—	—	12,8	5,2	129,4	41,4	—	—	—	7,2	7,6	0,2	23,4	1,0	7,6	14,4	2,8	0,2	7,2	11,6	—	—	—	—	—	—	—	272,6	13
	Diga Cellina	350	P	—	5,0	—	—	—	—	4,0	8,0	118,0	104,0	—	—	—	—	7,0	—	13,0	—	—	7,0	—	—	7,0	—	—	—	—	—	—	—	—	273,0	9
	Barcis	406	P	7,7	0,3	1,4	—	—	—	8,3	4,7	137,2	27,1	—	—	4,3	—	3,7	—	15,0	1,4	5,0	3,2	—	—	9,0	—	3,0	—	—	—	—	—	—	231,3	14
	S. Quirino	116	P	—	—	—	—	—	—	18,0	56,3	127,8	32,0	—	—	—	—	6,0	7,5	17,0	—	38,0	—	—	0,3	—	25,0	—	—	—	—	—	—	—	327,9	9
Monticano	CONEGLIANO	85	Pr	»	»	»	»	»	»	»	»	»	»	»	»	»	»	»	»	»	»	»	»	»	»	»	»	»	»	»	»	»	»	»	»	»

PIAVE

Bacino secondario	Stazione	Quota sul mare metri	Tipo dello strumento	1	2	3	4	5	6	7	8	9	10	11	12	13	14	15	16	17	18	19	20	21	22	23	24	25	26	27	28	29	30	31	Totale mensile	Numero dei giorni piovosi
Silvella	Sappeda	1217	P	—	—	—	—	—	—	9,8	11,2	82,3	28,2	—	13,3	12,5	—	—	—	18,2	12,6	13,3	3,1	—	—	0,9	18,3	—	—	—	—	—	—	—	223,7	11
	Cima Canale	1200	P	—	—	—	—	—	—	13,0	2,2	70,0	25,5	0,2	7,6	6,9	3,4	1,6	—	15,3	12,7	12,3	8,2	1,0	4,5	21,0	—	—	—	—	—	—	—	—	205,8	13
Padola	S. STEFANO DI CADORE	908	Pr	—	—	—	—	—	—	17,2	3,6	76,5	18,8	0,5	18,9	14,2	4,1	1,6	—	22,5	1,5	15,5	6,3	1,1	—	2,2	18,6	—	—	—	—	—	—	—	223,1	15
	Passo di Montecroce (Casa Cantoniera)	1400	P	—	—	—	—	—	—	12,2	4,6	77,1	17,4	—	11,4	5,5	4,7	5,4	2,6	—	19,1	15,7	5,8	3,3	—	2,4	19,1	—	—	—	—	—	—	—	206,3	15
	Dosoledo	1337	P	—	—	—	—	—	—	27,0	6,4	63,5	16,0	2,0	12,8	5,4	7,6	2,0	—	2,0	21,3	14,2	13,0	2,0	—	7,3	19,7	—	—	—	—	—	—	—	222,2	16
Anzei	Casa S. Marco	1135	P	—	—	—	—	—	—	15,0	1,8	98,0	17,7	—	1,5	1,4	—	5,8	—	4,0	6,0	20,0	7,5	10,3	—	1,7	13,7	—	—	—	—	—	—	—	204,4	14
	AURONZO	864	Pr	—	—	—	—	—	—	35,0	10,6	66,0	20,0	—	6,2	23,4	8,0	2,0	—	27,0	15,0	13,2	8,5	1,2	—	2,0	15,5	—	—	—	—	—	—	—	253,6	15

Bacino secondario	Stazione	Quota sul mare metri	Tipo dello strumento	1	2	3	4	5	6	7	8	9	10	11	12	13	14	15	16	17	18	19	20	21	22	23	24	25	26	27	28	29	30	31	Totale mensile	Numero dei giorni piovosi
	(segue)																																			
Piave	Lorenzago	880	P	—	—	—	—	—	—	11,2*	3,1*	70,3*	13,2*	—	5,1*	5,3*	5,7*	—	—	—	22,3*	7,3*	13,4*	—	—	0,7*	9,7*	—	—	—	—	—	—	—	167,3	11
Mottinà	Domegge (Centrale)	650	P	—	—	—	—	—	—	16,2	4,3	81,3	10,2	—	5,3	8,4	4,8	—	—	—	4,4	6,8	16,5	0,7	—	—	19,1	—	—	—	—	—	—	—	178,0	11
	PIEVE DI CADORE (Tal)	860	Pr	—	—	—	—	—	—	16,6	4,2	76,2	12,4	0,2	—	1,0	8,0	2,4	—	0,2	4,4	14,4	8,6	2,2	—	0,8	19,6	0,2	—	—	—	—	—	—	171,4	13
	SOTTOCASTELLO	707	Pr	»	»	»	»	»	»	»	»	»	»	»	»	»	»	»	»	»	»	»	»	»	»	»	»	»	»	»	»	»	»	»	»	»
Costeson	PASSO FALZAREGO	1985	Pr	»	»	»	»	»	»	»	»	»	»	»	»	»	»	»	»	»	»	»	»	»	»	»	»	»	»	»	»	»	»	»	»	»
Felisen	Podestagno	1506	P	—	—	—	—	—	—	11,4	9,3	98,2	15,6	—	13,6	4,3	7,1	3,8	—	1,3	14,2	13,3	7,1	5,2	—	2,7	6,8	—	—	—	—	—	—	—	213,9	15
Boite	CORTINA D'AMPEZZO (Grave)	1275	Pr	—	—	—	—	—	—	17,2	6,8	101,4	11,0	—	5,0	17,4	6,0	4,6	—	0,8	12,8	15,4	6,4	2,8	0,8	1,6	8,6	—	—	—	—	—	—	—	218,6	14
	PERAROLO DI CADORE	523	Pr	—	—	—	—	—	—	14,8	4,0*	81,6	11,4	—	—	—	13,4	3,2	—	1,2	5,6	13,6	9,8	3,8	—	1,0	12,4	0,2	—	—	—	—	—	—	176,0	13
	Rivalgo	496	P	—	—	—	—	—	—	21,2	6,1	101,2	6,3	—	—	—	17,2	6,4	—	4,2	—	24,5	13,9	6,2	—	12,6	15,7	—	—	—	—	—	—	—	235,5	12
	Longarone	474	P	—	—	1,4	—	—	—	50,1	8,0	100,2	8,4	2,0	—	—	60,0	10,0	—	13,0	0,8	15,5	10,0	2,5	—	18,5	11,5	—	—	—	—	—	—	—	311,9	14
Vajont	Erto	726	P	—	—	—	—	—	—	23,5	7,2	101,5	21,7	1,5	—	21,3	—	—	—	25,0	13,7	10,4	—	13,2	—	22,3	11,8	—	—	—	—	—	—	—	273,1	12
Maè	Mareson di Zoldo	1338	P	—	—	—	—	—	—	23,0	9,5	110,0	9,5	—	—	—	9,3	—	—	5,0	4,4	20,0	11,5	2,5	—	3,0	6,1	—	—	—	—	—	—	—	213,8	11
	FORNO DI ZOLDO	884	Pr	20*	—	2,2*	—	—	—	24,0	9,0	101,0	13,0	—	—	—	10,2	2,6	—	1,0	10,0	20,0	4,0	4,2	0,2	0,6	—	—	—	—	—	—	—	—	203,8	13
Desedan	FORTOGNA (Centrale)	448	Pr	—	—	1,0	—	—	—	24,0	5,4	92,0	8,4	0,4	—	6,4	41,0	8,4	—	23,8	0,6	11,8	8,0	2,2	0,2	13,0	3,0	—	—	—	—	—	—	—	249,6	14
	SOVERZENE	390	Pr	3,4	—	1,6	—	—	—	22,0	4,0	98,2	15,6	—	—	5,8	9,4	8,4	—	42,0	0,4	9,6	18,0	1,2	—	7,6	2,4	—	—	—	—	—	—	—	249,6	15
Lago S. Croce	Chies d' Alpago	705	P	2,9	—	11,1	—	—	—	8,8	3,9	112,4	35,9	—	—	—	5,1	5,6	—	21,2	1,0	5,8	8,4	—	—	13,6	1,2	—	—	—	—	—	—	—	236,9	14
	S. CROCE SUL LAGO	409	Pr	0,2*	1,8*	8,0*	—	—	—	8,2	5,6	106,6	23,0	—	—	—	8,2	27,6	—	5,0	2,4	3,2	9,6	1,2	—	30,0	0,6	—	—	—	—	—	—	—	241,2	14
	Ponte nelle Alpi	404	P	6,0	—	2,2	—	—	—	—	2,5	82,0	12,0	—	—	3,0	6,2	—	4,0	12,0	2,0	9,5	5,5	1,0	—	10,0	2,0	—	—	—	—	—	—	—	149,9	15
	BELLUNO	400	Pr	4,2	1,0	6,8	—	—	—	12,4	3,4	89,0	24,0	—	—	2,0	8,0	6,6	—	25,6	—	10,0	14,0	0,4	1,0	14,4	0,4	—	—	—	—	—	—	—	223,2	15
Ardo	S. Antonio di Tortal	706	P	0,5	—	—	—	—	—	11,2	34,1	86,4	—	—	—	4,6	—	16,4	—	—	—	14,1	—	18,2	—	30,1	—	—	—	—	—	—	—	—	215,6	8
Cordevole	Arabba	1612	P	—	—	—	—	—	—	15,5	40,6	90,3	11,5	—	—	—	5,8	6,9	—	—	2,2	12,2	15,5	4,0	0,5	1,1	4,0	—	—	—	—	—	—	0,6	210,7	12
Andraz	Andraz (Cernadoi)	1520	P	—	—	—	—	—	—	16,2	8,0	85,5	11,2	—	—	3,5	7,1	0,6	—	—	3,0	14,1	4,6	8,8	—	1,0	5,8	—	—	—	—	—	—	—	169,4	12
Cordevole	CAPRILE	1023	Pr	—	—	—	—	—	—	13,2	7,8	96,8	6,2	—	—	—	11,4	0,8	—	1,8	3,0	16,6	7,2	3,8	0,2	4,6	6,2	0,2	—	—	—	—	—	—	179,8	12
	Alleghe	950	P	—	—	—	—	—	—	22,0	5,5	82,4	9,4	—	0,6	2,0	—	—	—	1,5	2,7	22,0	4,0	10,0	—	—	5,2	—	—	—	—	—	—	—	167,3	11
Tegnas	Col di Prà	876	P	—	—	—	—	—	—	34,5	21,0	84,0	2,9	—	—	—	11,2	0,8	—	2,7	7,6	27,0	13,5	7,6	—	—	10,2	—	—	—	—	—	—	—	241,0	11
Cordevole	AGORDO	611	Pr	—	—	—	—	—	—	24,5*	12,2*	104,0*	8,3*	—	—	—	9,5*	1,5*	—	6,3*	20,0*	20,3*	6,0*	4,8*	—	2,0*	32,0*	—	—	—	—	—	—	—	251,4	13
	Passo Cereda	1378	P	—	—	—	—	—	—	28,8	8,6	96,2	2,1	—	—	—	13,2	6,7	—	—	—	18,8	7,8	3,9	—	5,3	—	—	—	—	—	—	—	—	191,4	10
Mis	GOSALDO	1141	Pr	—	—	—	—	—	—	26,5*	11,0*	95,0*	—	—	—	—	11,1*	26,4*	—	0,5*	2,0*	20,5*	7,1*	11,0*	—	5,6*	2,8*	—	—	—	—	—	—	—	219,5	11
	Sospirolo	454	P	—	—	6,3	—	—	—	26,0	9,2	105,3	4,2	—	0,3	—	17,1	7,2	—	17,2	—	20,6	9,7	3,7	1,2	11,1	0,6	—	—	—	—	—	—	—	239,7	13
Salmenega	Cesio Maggiore	482	P	—	0,5	—	—	—	—	14,4	10,3	117,4	1,8	—	—	—	12,5	7,6	—	—	—	20,6	—	14,4	—	14,2	0,4	—	—	—	—	—	—	—	214,1	9
Purella	Passo di Croce d'Aune	1045	P	—	—	2,3	—	—	—	30,5	14,5	83,7	1,5	—	—	—	20,3	3,9	—	0,9	—	20,7	6,2	1,8	4,7	13,0	5,2	—	—	—	—	—	—	—	209,2	13
Stizzon	Seren del Grappa	359	P	—	—	6,6	—	—	—	11,5	11,0	111,2	4,5	—	—	—	9,0	4,7	—	0,5	15,0	—	17,1	7,0	—	17,5	1,5	—	—	—	—	—	—	—	217,1	12
Arlè	MILIES	280	Pr	—	4,2	0,2	0,2	—	—	83,5*	15,3	93,4	9,7	—	—	—	12,2	—	—	3,5	—	1,2	3,6	13,4	—	16,5	2,1	—	—	—	—	—	—	—	259,0	12
Tagliaro	Fener	685	P	—	—	—	—	—	—	36,0	30,0	48,0	14,0	—	—	—	18,0	—	—	40,0	—	12,0	14,0	16,0	—	25,0	—	—	—	—	—	—	—	—	253,0	10
	Valdobbiadene	177	P	—	4,5	0,4	—	—	—	24,5	—	16,5	127,0	22,0	—	2,0	12,0	—	—	93,2	—	5,0	12,0	9,0	—	40,0	2,5	—	—	—	—	—	—	—	370,6	13
Ouigo	POSSAGNO	253	Pr	4,2	—	0,6	—	—	—	19,0	13,4	73,0	3,4	0,4	—	—	»	»	»	»	»	»	»	»	»	»	»	»	»	»	»	»	»	»	»	»
Soligo	Cison di Valmarino	415	P	7,4	—	7,5	—	—	—	76,5	25,3	136,2	24,3	—	—	—	8,7	15,1	23,7	—	3,2	5,4	8,3	4,2	—	28,3	3,5	—	—	—	—	—	—	—	377,6	15
	PIEVE DI SOLIGO	261	Pr	—	—	0,6	—	—	—	23,0	20,8	141,0	4,0	—	—	3,6	22,2	0,6	0,2	49,4	1,8	1,2	23,4	2,6	6,6	51,0	2,2	—	—	—	—	—	—	—	354,2	14

PIANURA FRA TAGLIAMENTO E PIAVE

Tagliamento Livenza	Pordenone	23	P	—	4,4	—	—	28,1	—	10,0	4,1	75,2	3,4	—	—	—	3,2	2,5	—	8,7	—	—	44,3	3,5	7,0	34,4	18,8	—	—	—	—	—	—	—	247,6	14
	Brugnera	16	P	—	7,3	—	—	—	—	10,1	—	56,2	—	—	—	—	17,4	—	—	4,0	—	18,8	17,2	5,1	5,0	—	—	25,0	—	—	—	—	—	—	166,1	10
	Azzano Decimo	14	P	—	—	—	—	18,6	—	13,1	—	30,1	—	—	1,9	—	2,7	19,8	—	—	3,2	—	37,1	—	4,8	—	12,2	10,2	—	—	—	—	—	—	153,7	11

Bacino secondario	Stazione	Quota sul mare metri	Tipo dello strumento	1	2	3	4	5	6	7	8	9	10	11	12	13	14	15	16	17	18	19	20	21	22	23	24	25	26	27	28	29	30	31	Totale mensile	Numero dei giorni piovosi
	(segue)																																			
Tagliamento Livenza	PORTOGRUARO	6	Pr	—	—	—	—	0,8	—	16,6	0,8	37,4	2,2	—	0,2	0,2	5,6	1,2	0,2	9,8	—	3,0	11,0	—	—	1,2	8,6	—	—	—	—	—	—	—	98,8	10
	CONCORDIA SAGITTARIA	5	Pr	—	—	2,4	—	1,0	—	24,0	—	10,4	2,4	—	—	—	5,0	1,0	—	—	—	8,6	9,2	1,8	—	3,0	24,6	—	—	—	—	—	—	—	93,4	12
	VILLA	3	Pr	—	—	—	—	1,8	—	12,4	13,6	2,2	2,0	—	—	—	3,8	2,4	—	—	—	0,2	3,4	0,6	—	1,4	9,4	—	—	—	—	—	—	—	59,4	11
	Caorle	3	P	—	—	—	—	—	—	29,6	—	6,5	—	—	—	—	9,8	1,2	—	—	—	2,4	0,7	—	—	1,8	11,3	—	—	—	—	—	—	—	63,3	7
	ODERZO	20	P	—	—	—	—	—	—	—	44,0	55,9	—	—	—	—	—	—	—	—	—	—	5,9	—	—	—	—	—	—	—	—	—	—	—	105,8	3
	Fontanelle	19	P	—	—	1,7	—	—	—	10,6	7,8	50,0	5,5	—	—	—	51,0	—	—	17,0	—	50,0	—	—	—	—	37,0	—	—	—	—	—	—	—	230,6	9
	Motta di Livenza	9	P	»	»	»	»	»	»	»	»	»	»	»	»	»	»	»	»	»	»	»	»	»	»	»	»	»	»	»	»	»	»	»	»	»
	Chiarano	7	P	—	—	—	—	—	—	19,2	—	30,5	—	—	—	—	4,5	1,3	—	3,2	—	—	5,5	—	—	2,8	29,5	—	—	—	—	—	—	—	90,5	8
	FOSSA'	4	Pr	—	—	—	—	—	—	40,8	0,4	24,4	1,0	—	—	—	4,4	—	—	—	—	0,2	0,6	3,6	—	5,2	18,0	—	—	—	—	—	—	—	96,6	7
Livenza Piave	FIUMICINO	4	Pr	0,2	—	—	—	—	—	26,4	—	19,0	1,0	—	—	—	3,8	—	—	—	—	0,2	0,6	5,2	—	2,8	22,8	—	—	—	—	—	—	—	82,0	7
	S. DONA' DI PIAVE	4	P	—	—	—	—	—	—	24,6	—	—	—	—	—	—	—	—	—	—	—	—	1,8	—	—	3,0	15,6	—	—	—	—	—	—	—	45,0	4
	TORRE DI MOSTO	3	Pr	0,2	—	—	—	1,0	—	24,3	1,0	25,4	—	—	—	—	4,6	—	—	—	—	—	0,8	4,4	—	2,8	15,2	—	—	—	—	—	—	—	79,6	8
	BOCCAFOSSA	2	Pr	0,2	—	—	—	0,6	—	26,2	0,2	19,8	1,0	—	—	—	4,4	—	—	—	—	—	9,2	3,4	—	4,4	16,8	—	—	—	—	—	—	—	86,2	8
	STAFFOLO	2	Pr	—	—	—	—	—	—	22,4	0,2	21,8	0,4	—	—	—	—	—	—	—	—	—	1,4	6,0	—	4,0	7,8	—	—	—	—	—	—	—	64,0	6
	TERMINE	2	Pr	—	—	—	—	1,4	—	19,8	—	10,8	0,6	—	—	—	13,5	—	—	—	—	1,2	1,2	—	—	6,4	8,6	—	—	—	—	—	—	—	63,5	8
	Torre di Fine	2	P	0,5	—	—	—	—	—	0,9	0,8	15,7	—	—	—	—	5,1	2,1	—	—	—	—	0,6	—	—	4,9	—	—	—	—	—	—	—	—	30,6	4
	S. GIORGIO DI LIVENZA	1	Pr	—	—	—	—	1,0	—	26,6	0,4	13,4	—	—	—	—	6,2	0,8	—	—	0,2	2,4	5,0	1,0	—	14,4	3,4	—	—	—	—	—	—	—	74,8	9
	BRENTA																																			
Cismon	VETRIOLO	1500	P	—	—	—	—	—	—	23,0	13,6	24,4	5,0	0,2	—	—	9,4	2,4	—	5,2	0,7	26,5	22,0	—	—	—	7,0	—	—	—	—	—	—	—	139,4	10
	CENTA	885	Pr	—	—	—	—	—	—	29,6	15,8	82,8	6,2	—	—	—	9,6	2,4	0,2	1,0	2,4	28,0	1,0	—	—	14,6	21,6	—	—	—	—	—	—	—	215,2	12
	BORGO VALSUGANA	476	P	—	—	—	—	—	—	25,1	34,3	71,6	6,0	—	—	—	10,1	—	—	4,8	—	6,6	13,2	—	—	8,3	4,1	—	—	—	—	—	—	—	184,1	10
Maso	Pontarso	888	P	—	—	—	—	—	—	12,3	29,7	42,5	—	—	—	24,6	6,3	9,2	5,4	10,8	—	14,2	12,3	16,6	—	—	—	—	—	—	—	—	—	0,3	184,2	11
Chiese	Bieco	806	P	—	—	—	—	—	—	35,5	30,0	32,0	—	—	—	—	—	—	—	0,8	—	—	30,8	25,5	—	15,8	—	—	—	—	—	—	—	—	170,4	6
Brenta	COSTA BRUNELLA	2030	Pr	—	—	—	—	—	—	45,2	23,0	26,8	11,2	—	0,4	—	12,2	1,6	—	1,2	2,6	10,0	—	7,0	0,2	8,4	22,8	—	—	—	0,2	—	—	—	172,8	12
	Malene	1080	P	—	—	—	—	—	—	31,0	12,3	88,0	11,0	—	—	—	13,0	12,0	—	8,3	10,4	25,0	17,0	—	—	14,0	40,3	—	—	—	—	—	—	—	282,3	12
	PIEVE TESINO	775	Pr	—	—	—	—	—	—	34,4	15,8	86,0	11,4	—	—	—	16,6	1,4	—	1,2	0,2	28,2	5,2	7,4	—	12,0	14,6	—	—	—	—	—	—	—	234,4	12
	Primolano	207	P	»	»	»	»	»	»	»	»	»	»	»	»	»	»	»	»	»	»	»	»	»	»	»	»	»	»	»	»	»	»	»	»	»
Cismon	S. MARTINO DI CASTROZZA	1444	Pr	—	—	—	—	—	—	34,4	34,0	59,6	0,2	—	—	—	8,8	1,0	—	0,8	4,2	29,4	4,4	—	0,6	8,0	—	—	—	—	—	—	—	—	185,4	9
	S. SILVESTRO	577	P	—	—	2,8	—	—	—	30,8	10,4	5,2	—	—	—	—	1,2	—	—	—	—	4,2	—	—	—	8,9	4,5	—	—	—	—	—	—	—	68,0	8
	CAORIA	802	P	—	—	—	—	—	—	29,2	36,4	25,3	19,0	—	—	—	16,1	11,3	—	—	9,3	12,4	16,0	—	—	6,2	5,4	—	—	—	—	—	—	—	186,6	11
Vanoi	Canal S. Bovo	757	P	—	—	—	—	—	—	51,2	44,7	65,6	14,2	—	—	—	21,1	2,3	—	—	2,2	27,7	12,5	4,4	1,2	6,6	4,0	—	—	—	—	—	—	—	257,7	13
	PEDESALTO	379	Pr	—	—	1,4	—	—	—	17,0	17,8	73,0	1,6	—	—	—	9,0	5,0	—	0,2	—	15,4	6,6	3,8	—	14,5	6,2	—	—	—	—	—	—	—	171,6	12
Cismon	Arsiè	314	P	—	—	—	—	—	—	24,0	41,6	85,5	—	—	—	—	12,0	3,0	—	—	—	18,0	—	21,9	26,2	20,5	—	—	—	—	—	—	—	—	252,7	9
	Gallio	1090	P	—	—	2,5	—	—	—	18,4	20,5	31,2	3,7	—	—	—	17,0	3,0	—	2,3	—	17,0	—	—	—	24,1	2,2	—	—	—	—	—	—	—	141,9	11
Valstagna	FOZA	1083	Pr	—	—	—	—	—	—	46,2	32,2	100,5	12,0	—	—	—	12,0	—	—	4,5	—	16,0	0,8	2,5	—	19,5	3,2	—	—	—	—	—	—	—	249,4	10
	Campomezzavia	1022	P	—	—	1,4	—	—	—	20,5	17,6	123,5	1,5	—	—	—	12,8	2,5	—	7,5	—	15,5	0,5	22,5	—	23,0	0,5	—	—	—	—	—	—	—	249,3	11
	Sasso d'Asiago	965	P	0,9	—	—	—	—	—	38,0	20,0	120,0	2,0	—	—	—	11,0	2,0	—	1,8	—	12,3	1,7	23,5	—	23,3	2,1	—	—	—	—	—	—	—	258,6	12
	Rubbio	1057	P	—	—	—	—	—	—	30,0	45,3	180,6	6,7	—	—	—	18,6	3,7	—	16,8	—	13,9	—	4,2	—	35,0	5,7	—	—	—	—	—	—	—	280,5	11
	Oliero	155	P	—	—	—	—	—	—	36,1	31,6	91,4	3,8	—	—	—	8,3	—	—	16,4	—	12,4	5,1	1,8	—	23,8	3,7	—	—	—	—	—	—	—	234,4	11
	BASSANO DEL GRAPPA	129	Pr	3,2	—	—	—	—	—	43,8	6,2	70,0	2,4	—	—	—	23,6	1,6	—	5,4	1,8	28,0	—	—	10,0	10,4	6,6	—	—	—	—	—	—	—	213,0	13
Longhella	Marostica	106	P	4,1	—	0,2	—	—	—	23,2	5,6	91,5	5,9	—	—	—	26,8	1,1	—	9,9	0,2	20,2	—	—	—	5,5	7,9	—	—	—	—	—	—	—	202,1	11
	Crespano del Grappa	300	P	2,0	—	—	—	—	—	20,0	15,1	101,4	3,1	—	—	5,4	17,8	4,0	—	10,2	0,4	—	10,3	—	—	30,5	2,4	—	—	—	—	—	—	—	222,6	11

Bacino secondario	Stazione	Quota sul mare metri	Tipo dello strumento	1	2	3	4	5	6	7	8	9	10	11	12	13	14	15	16	17	18	19	20	21	22	23	24	25	26	27	28	29	30	31	Totale mensile	N. massimo dei giorni piovosi
	(segue)																																			
	Asolo	206	P	—	—	—	—	—	—	46,0	7,5	131,0	—	—	—	—	9,0	—	—	8,5	—	3,0	12,0	—	15,0	13,0	—	—	—	—	—	—	—	—	245,0	9
	Loria	72	P	—	0,8	—	—	—	—	43,0	8,0	66,4	11,8	—	—	3,7	2,1	1,3	—	—	—	—	61,7	—	—	17,0	1,5	—	—	—	—	—	—	—	217,3	10
	PIANURA FRA PIAVE E BRENTA																																			
Piave-Sile	Cornuda	163	P	—	—	—	—	—	—	71,0	—	140,0	—	—	—	70,0	—	—	—	14,8	—	—	—	—	—	34,8	6,2	—	—	38,6	—	—	—	—	375,4	7
	NERVESA DELLA BATTAGLIA	78	Pr	0,2	1,4	5,2	—	—	—	28,4	5,0	93,0	11,4	—	—	21,6	6,8	2,6	0,2	18,0	—	—	28,0	0,2	—	8,8	12,4	—	—	—	—	—	—	—	243,2	13
	VILLORBA	38	Pr	»	»	»	»	»	»	»	»	»	»	»	»	»	»	»	»	»	»	»	»	»	»	»	»	»	»	»	»	»	»	»	»	»
	TREVISO	15	Pr	—	—	—	—	—	—	35,6	0,6	30,4	1,0	—	—	—	8,0	6,0	—	—	—	—	0,6	—	—	5,2	27,0	—	—	—	—	—	—	—	114,4	7
	Biancade	10	P	2,4	—	—	—	—	—	12,4	2,3	38,2	—	—	—	—	4,3	5,2	—	—	—	—	22,5	—	5,4	3,2	26,5	—	—	—	—	—	—	—	122,4	10
	Saletto di Piave	6	P	—	—	—	—	—	—	39,4	—	47,4	—	—	—	—	5,3	4,4	—	12,4	—	6,3	20,0	—	—	—	18,4	—	—	—	—	—	—	—	153,6	8
	PORTESINE (Idrovora)	6	Pr	10,0*	0,7*	—	—	—	—	—	1,4*	15,2*	—	—	—	—	5,0*	—	—	—	—	—	6,0*	—	—	7,7*	—	—	—	—	—	—	—	—	46,0	6
	CORTELLAZZO (Ca' Gamba)	6	Pr	3,4	—	—	—	—	—	3,0	—	18,8	0,8	—	—	—	5,6	0,8	0,2	—	—	—	1,2	—	3,2	8,8	—	—	—	—	—	—	—	0,2	45,2	7
	CA' PORCIA (Idrov. II° Badino)	1	Pr	—	—	—	—	—	—	5,0*	—	22,6*	2,4*	—	—	—	3,8*	0,2*	—	—	—	—	3,4*	0,2*	—	18,2*	—	—	—	—	—	—	—	—	55,8	6
Sile Brenta	Cavallino	1	P	5,1	—	—	—	—	—	0,1	0,2	13,6	0,4	—	—	—	3,0	0,2	—	—	—	—	4,1	2,7	8,4	21,8	—	—	—	—	—	—	—	—	59,0	7
	Ca' Ballarin - Cavallino	1	P	0,9	—	—	—	—	—	—	—	0,2	16,6	—	—	—	1,5	—	—	—	—	2,5	18,5	—	10,5	—	—	—	—	—	—	—	—	—	50,7	5
	Cartigliano	88	P	3,5	—	—	—	—	—	17,5	—	87,8	—	—	—	—	10,5	6,0	—	5,5	—	56,5	—	—	5,1	5,0	6,5	—	—	—	—	—	—	—	198,5	10
	CITTADELLA	49	Pr	—	—	—	—	—	—	39,2	2,8	30,4	0,6	—	—	—	—	0,2	0,2	0,4	—	—	—	2,1	0,8	—	—	0,4	—	0,4	—	—	—	—	77,5	4
	CASTELFRANCO VENETO	44	Pr	3,4	—	—	—	—	—	59,0	5,8	72,0	4,6	—	—	6,0	6,5	1,5	—	—	—	0,8	1,0	—	1,5	3,5	14,5	—	—	—	—	—	—	—	180,1	12
	Villa del Conte	28	P	6,5	—	16,7	—	—	—	20,0	2,0	89,6	7,6	—	—	—	12,3	2,9	—	—	—	—	—	—	1,0	3,6	12,3	—	—	—	—	—	—	—	174,5	11
	Piombino Dese	24	P	5,5	—	—	—	—	—	22,0	3,0	65,0	—	—	—	—	9,0	10,5	—	—	—	—	1,0	—	0,7	2,0	—	—	—	—	—	—	—	—	118,7	8
	Massanzago	22	P	6,5	—	—	—	—	—	22,6	2,0	39,4	—	—	—	—	8,7	7,9	—	—	—	—	—	—	—	2,0	1,5	—	—	—	—	—	—	—	90,6	8
	Curtarolo	19	P	5,0	—	—	—	—	—	7,5	—	75,0	—	—	—	—	27,0	3,7	—	—	—	—	4,0	—	—	5,0	—	—	—	—	—	—	9,2	—	136,4	8
	Mirano	9	P	7,5	—	—	—	—	—	—	—	20,8	0,7	—	—	—	8,4	3,5	—	—	—	—	—	1,9	—	3,6	—	—	—	—	—	—	—	—	46,4	6
	MOGLIANO VENETO	8	Pr	9,0	—	—	—	—	—	1,6	1,2	27,2	—	—	—	—	4,2	4,0	—	—	—	—	—	0,4	1,4	3,4	0,2	—	—	—	—	—	—	—	52,6	8
	ZUCCARELLO (Idrovora)	2	Pr	15,0	—	—	—	—	—	—	0,4	27,2	1,0	—	—	—	5,2	0,2	—	—	—	—	8,4	—	0,2	10,0*	—	—	—	—	—	—	—	—	67,6	6
	STRA	8	Pr	—	—	—	—	—	—	—	—	22,0	0,2	—	—	—	13,0	4,4	—	—	—	—	—	1,0	2,4	7,2	—	—	—	—	—	—	—	—	50,2	6
	CAMPOVERARDO (Fosso)	5	Pr	0,4	—	—	—	—	—	0,4	0,2	7,0	1,0	—	—	—	22,4	3,4	—	—	—	—	—	1,6	3,8	1,8	—	—	—	—	—	—	—	—	42,0	7
	MESTRE (Zelo)	4	Pr	6,6*	—	—	—	—	—	—	0,4	20,2*	5,5*	—	—	—	3,8	1,2	—	—	—	—	4,8	0,8	20,2	17,0	—	—	—	—	—	—	—	—	80,5	8
	Gambarare (Piazza V. di Mira)	3	P	1,2	—	—	—	—	—	—	—	27,5	—	—	—	—	4,3	3,0	—	—	—	—	—	1,0	2,0	2,5	—	—	—	—	—	—	—	—	41,5	7
	Lova	3	P	3,3	—	—	—	—	—	—	1,4	16,8	—	—	—	—	1,3	3,6	—	—	—	—	10,0	2,0	—	—	—	—	—	—	—	—	—	—	37,6	7
	ROSARA DI CODEVIGO	3	Pr	1,0	0,2	—	—	—	—	0,8	0,2	15,2	0,2	—	—	—	1,2	1,4	—	—	—	—	12,6	2,8	—	—	—	—	—	—	—	—	—	—	35,6	6
	Faro Rocchetta	2	P	11,1	9,2	—	—	—	—	—	—	1,7	13,5	—	—	—	1,9	—	—	—	—	—	4,4	—	—	—	—	—	—	—	—	—	—	—	41,8	6
	CHIOGGIA	2	Pr	—	—	—	—	—	—	0,8	—	13,0	2,0	—	—	—	2,4	9,2	—	—	—	—	—	—	0,2	0,6	—	—	—	—	—	—	—	—	28,2	4
	VENEZIA	1	Pr	7,4	0,6	—	—	—	—	—	1,0	11,2	—	—	—	—	3,0	0,8	—	—	—	—	2,6	0,4	4,0	1,6	—	—	—	—	—	—	—	—	32,6	7
	S. NICOLO' DI LIDO (Venezia)	1	Pr	5,8	—	—	—	—	—	—	1,8	13,8	0,6	—	—	—	2,2	1,4	—	—	—	—	4,4	—	—	—	—	—	—	—	—	—	—	—	30,0	6
	BACCHIGLIONE																																			
Astico	LAVARONE	1171	Pr	—	—	—	—	—	—	33,6	21,0	83,6	2,8	—	—	—	13,0	1,2	—	0,2	0,2	39,2	2,8	—	—	19,4	13,0	—	0,2	0,2	—	—	—	0,4	230,8	10
	Lastebasso	610	P	—	—	—	—	—	—	12,9	33,9	64,8	1,6	—	—	—	1,8	—	—	—	—	11,9	22,9	—	—	15,8	7,5	—	—	—	—	—	—	—	176,1	9
Ghelpach	ASIAGO	999	Pr	—	1,0	5,2	—	—	—	37,0	21,0	78,0	2,0	—	—	—	23,0	1,8	—	1,6	—	19,0	4,4	0,4	—	20,4	5,4	—	0,2	0,2	—	—	0,2	0,2	221,0	13
Posina	Posina	544	P	—	—	3,5	—	—	—	7,0	30,0	90,7	3,0	—	—	—	12,5	3,4	—	2,2	—	32,0	3,5	18,0	0,2	17,1	0,1	2,1	—	—	—	—	—	—	225,3	13
Astico	Treschè Conca	1097	P	—	2,0	4,5	—	—	—	21,0	20,5	180,0	—	—	—	—	10,7	—	—	8,8	—	17,0	7,6	—	—	19,0	6,4	—	—	—	—	—	—	—	217,5	11

Bacino secondario	Stazione	Quota sul mare metri	Tipo dello strumento	1	2	3	4	5	6	7	8	9	10	11	12	13	14	15	16	17	18	19	20	21	22	23	24	25	26	27	28	29	30	31	Totale mensile	Numero dei giorni piovosi
	(segue)																																			
Astico	Velo d'Astico	362	P	—	—	—	—	—	—	3,3	14,8	104,4	—	—	—	1,5	—	10,0	—	5,0	—	37,0	—	—	—	15,0	15,0	—	—	—	—	—	—	—	206,0	9
	COGOLLO DEL CENGIO (Centrale Zanini)	250	Pr	0,8	—	1,0	—	0,2	—	6,2	32,2	102,8	—	—	—	—	16,2	3,6	—	3,4	—	16,6	3,0	3,0	1,0	28,6	4,8	0,2	—	—	—	—	—	—	223,6	13
	Calvene	201	P	—	—	—	—	—	—	21,4	19,4	80,0	—	—	—	—	—	—	—	20,8	2,0	13,6	—	—	3,8	18,1	—	—	—	—	—	—	—	—	179,1	8
Leogra	STARO	632	Pr	8,0	—	12,5	—	—	—	17,3	34,2	96,4	0,7	—	—	—	15,0	0,3	—	10,1	—	3,3	25,1	—	—	—	10,1	6,8	—	—	—	—	—	—	239,8	11
	CEOLATI	620	Pr	0,4	—	1,0	—	—	—	6,2	19,5	89,7	5,0	—	—	—	12,4	5,0	—	0,6	4,6	26,5	—	4,6	1,8	19,5	3,3	—	—	—	—	—	—	—	200,1	13
	Valli del Pusubio	350	P	4,5	—	2,9	—	0,2	8,6	4,6	—	95,0	7,2	—	—	—	14,4	19,4	—	8,0	4,7	35,0	—	—	—	24,7	4,0	—	—	—	—	—	—	—	233,2	13
Leevarda	Crosara	417	P	3,6	—	—	—	—	—	25,8	11,1	108,7	4,2	—	—	13,1	1,1	—	7,1	—	—	15,5	—	—	—	8,4	6,8	—	—	—	—	—	—	—	205,8	11
	Breganze	110	P	14,4	—	2,5	—	—	—	13,6	4,5	100,8	6,5	—	—	—	10,8	1,8	—	37,8	0,5	28,5	—	—	0,8	6,1	14,0	—	—	—	—	—	—	—	242,0	12
	SCHIO	234	Pr	4,2	—	—	—	—	—	16,0	14,2	107,9	0,2	—	—	—	13,8	7,2	—	20,6	0,2	22,4	—	1,0	0,8	7,8	34,0	0,2	—	—	—	—	—	—	249,6	11
Leogra Timeno	Thiene	147	P	—	8,2	—	—	—	—	14,0	9,0	100,8	—	—	—	—	8,7	2,4	—	54,0	—	26,4	—	—	—	6,3	21,4	—	—	—	—	—	—	—	262,2	10
	Isola Vicentina	80	P	»	»	»	»	»	»	»	»	»	»	»	»	»	»	»	»	»	»	»	»	»	»	»	»	»	»	»	»	»	»	»	»	»
	Sandrigo	69	P	13,0	—	—	—	—	—	—	—	40,0	2,7	—	—	—	31,0	—	—	8,6	—	25,7	—	—	2,0	18,0	27,0	—	—	—	—	—	—	—	168,0	9
	Quintarello	32	P	—	—	—	—	—	—	—	12,0	44,2	—	—	—	—	26,3	2,3	—	12,1	—	—	—	—	5,3	6,2	—	—	—	—	—	—	—	—	108,4	7
	AGNO-GUÀ																																			
	LAMBRE D'AGNI	846	Pr	29,0	0,2	1,8	—	0,6	—	19,8	33,2	80,0	1,0	—	—	—	19,0	12,0	—	0,8	0,8	24,4	—	0,8	1,0	19,8	6,2	—	—	—	—	—	—	—	250,4	12
	Rovegliana	596	P	11,2	—	6,0	—	—	—	9,1	32,2	87,1	—	—	—	—	16,3	13,0	—	1,4	—	31,5	—	—	—	12,0	12,7	—	—	—	—	—	—	—	232,5	11
	RECOARO	445	Pr	17,1	—	—	—	—	15,2	28,0	42,3	70,8	—	—	—	—	16,0	—	9,8	1,4	—	52,4	—	—	—	20,2	7,5	—	—	—	—	—	—	—	260,7	11
Torrente	S. Quirico	345	P	20,5	—	0,9	—	—	—	9,7	22,2	111,3	—	—	—	—	15,2	8,5	—	3,7	—	26,0	7,1	1,3	1,7	11,6	2,4	—	—	—	—	—	—	—	242,1	13
	Valdagno	295	P	9,6	—	—	—	—	—	20,0	10,2	113,3	—	—	—	—	10,9	7,0	—	—	—	44,0	—	4,6	—	24,1	1,2	—	—	—	—	—	—	—	244,9	10
Rio	Castelvecchio	302	P	0,5	3,8	—	—	—	—	—	24,5	95,4	—	—	—	—	—	7,2	—	13,0	—	38,5	—	17,4	5,2	—	—	—	—	—	—	—	—	—	235,5	8
	Brogliano	172	P	4,1	—	—	—	—	—	7,4	8,4	96,3	—	—	—	—	12,8	—	—	—	—	14,4	—	—	—	—	16,5	—	—	—	—	—	—	—	159,9	7
	ALTO ADIGE																																			
	RESIA	1494	P	—	0,2	—	—	—	—	6,6	20,0	29,8	15,8	3,2	0,6	—	10,6	1,2	0,2	0,4	—	8,4	12,6	0,2	0,8	1,0	—	—	—	—	—	—	—	—	13,0	124,6	11
	MONTE MARIA	1335	Pr	—	—	—	—	—	—	10,6	24,0	46,6	21,2	0,4	—	—	9,0	—	—	1,8	1,0	8,0	18,2	0,2	—	0,6	1,4	—	—	—	—	—	—	—	10,2	153,2	11
Slingia	Slingia	1726	P	—	—	—	—	—	—	100,0				—	—	—	—	—	—	50,0								—	—	—	—	—	—	—	150,0	12 ?
Rosa	Tubre	1270	P	—	—	—	—	—	—	—	32,5	29,2	16,3	—	—	—	2,2	—	—	—	—	—	22,1	—	—	1,4	—	—	—	—	—	—	—	5,4	109,1	7
Saldura	Mazia	1550	P	—	—	—	—	—	—	4,7	20,8	12,6	8,4	—	—	—	14,5	—	—	—	—	—	3,0	—	—	4,8	—	—	—	—	—	—	—	—	68,8	7
	Prato allo Stelvio	927	P	—	—	—	—	—	—	8,6	6,9	20,8	5,4	—	—	—	3,4	—	—	—	—	2,3	6,4	—	—	—	—	—	—	—	—	—	—	5,6	59,4	8
	SILANDRO	706	Pr	—	—	—	—	—	—	12,8	15,0	31,8	3,4	—	—	—	5,0	—	—	—	—	2,0	13,2	0,2	—	0,6	—	—	—	—	—	—	—	4,6	88,6	8
Plima	Ganda	1257	P	—	—	—	—	—	—	—	25,0	35,0	—	—	—	—	—	—	—	—	—	20,0	5,0	—	—	—	—	—	—	—	—	—	—	8,0	93,0	5
Pian	Plan in Passirio	1700	P	—	—	—	—	—	—	11,1	31,3	98,8	18,2	0,4	0,1	—	11,0	0,1	—	4,8	0,5	14,5	13,6	3,2	—	2,2	1,9	—	—	—	—	3,4	—	19,8	234,9	13
Passirio	Tolle di Sopra	1400	P	—	—	—	—	—	—	36,6	40,0	42,3	—	—	—	—	—	—	—	—	—	20,8	21,2	8,2	—	0,5	—	—	—	—	—	—	—	—	169,6	6
	Plata	1147	P	—	—	—	—	—	—	43,1	38,0	82,6	38,5	1,4	—	—	22,4	—	—	1,8	1,1	12,5	16,5	0,8	—	12,8	1,3	—	—	—	—	—	—	17,2	290,0	13
	MERANO	319	P	—	—	—	—	—	—	—	20,1	18,3	—	—	—	—	—	—	—	—	—	—	—	—	—	—	—	—	—	—	—	—	—	—	38,4	2
Valsura	S. Elena	1536	P	—	—	—	—	—	—	19,5	30,3	67,3	13,2	—	—	—	4,0	0,2	—	—	—	11,6	14,0	—	—	3,3	6,4	—	—	—	—	—	—	—	8,2	178,0	10
	Pavicolo	1165	P	—	—	—	—	—	—	8,7	27,6	75,7	10,3	1,0	—	—	4,8	—	—	—	—	8,9	10,4	4,7	—	3,2	2,7	—	—	—	—	—	—	—	7,2	165,2	12
	Cermes	280	P	—	—	—	—	—	—	—	7,0	20,8	5,2	—	—	—	—	—	—	—	0,5	10,9	1,6	2,5	—	0,6	—	—	—	—	—	—	—	—	5,2	54,3	7
	Tesimo	635	P	—	—	—	—	—	—	6,5	28,3	86,5	5,5	—	—	—	4,6	—	—	—	—	12,0	17,6	9,8	—	—	13,1	—	—	—	—	—	—	—	2,3	186,2	10
Fiemme	Fiemme	1246	P	—	—	—	—	—	—	20,0	37,0	107,0	40,0	7,0	1,0	—	22,0	2,0	—	1,3	0,3	8,0	12,0	2,0	0,5	20,0	4,0	—	—	—	—	—	—	—	11,3	295,4	15

Bacino secondario	Stazione	Quota sul mare metri	Tipo dello strumento	1	2	3	4	5	6	7	8	9	10	11	12	13	14	15	16	17	18	19	20	21	22	23	24	25	26	27	28	29	30	31	Totale mensile	Numero dei giorni piovosi
	(segue)																																			
Isarco	VIPITENO	945	Pr	—	—	—	—	—	—	21,0	23,0	59,8	16,2	1,2	0,2	—	7,8	0,2	—	6,0	2,0	2,2	11,4	1,4	1,0	3,8	4,2	—	—	—	—	0,2	—	5,0	166,6	15
Vizze	S. Nicolò in Vizze	1444	P	—	0,6	—	0,5	—	—	32,5	21,7	71,2	12,8	0,9	0,6	—	—	—	—	9,3	1,4	2,0	10,2	1,7	0,9	4,5	3,3	—	—	—	—	1,7	—	1,9	177,7	13
	ALLA DISCESA	1365	Pr	—	0,5	—	0,5	—	—	23,4	21,0	43,6	9,8	0,8	0,4	0,2	—	—	—	6,2	1,8	1,6	7,2	1,4	1,0	2,8	3,2	0,2	—	—	—	0,8	—	2,8	129,2	13
	PRATI	948	P	—	—	—	—	—	—	25,2	26,7	60,8	10,2	—	—	—	5,5	—	—	—	—	14,6	8,4	4,2	1,2	2,7	—	—	—	—	—	—	—	6,0	165,5	11
Ridanna	RIDANNA	1350	Pr	—	0,2	—	—	—	—	33,2	38,0	83,2	26,0	4,6	—	—	6,8	—	—	2,4	0,2	4,8	15,6	0,2	0,2	12,6	4,0	0,2	—	—	—	0,4	—	11,8	244,4	12
Rienza	Landro	1441	P	—	—	—	—	—	—	8,0	3,0	35,6	16,2	7,5	17,3	8,2	9,0	—	—	11,0	—	28,4	22,3	26,7	9,0	5,3	7,2	—	—	—	—	—	—	—	214,7	15
S. Silvestro	Dobbiaco	1250	P	—	—	—	—	—	—	4,3	14,7	77,0	12,6	—	—	10,0	10,5	—	—	22,0	—	17,0	—	4,3	—	28,8	—	—	—	—	—	—	—	—	201,2	10
Rienza	Monguelfo	1078	P	—	—	—	—	—	—	9,0	51,8		14,0	—	1,2	—	12,0	—	—	12,0	11,9	5,0	19,5	—	—	5,2	4,0	—	—	—	—	—	—	6,0	151,6	13 ?
Casies	S. Maddalena in Casies	1398	P	—	—	—	—	—	—	12,5	2,7	80,5	14,0	0,5	1,4	0,4	32,5	—	—	17,5	7,6	5,0	8,0	9,8	5,0	12,0	9,5	—	—	—	—	2,5	—	—	221,4	15
Anterselva	Anterselva di Mezzo	1236	P	—	—	—	—	0,2	—	9,6	7,0	65,9	28,1	2,2	1,3	0,6	25,3	2,6	—	10,1	10,9	4,7	16,0	10,3	3,7	13,8	1,0	—	—	—	—	16,7	—	—	230,0	17
	Rasun di Sotto	1030	P	—	—	—	—	—	—	55,0	31,0	75,0	13,4	—	—	41,2	90,0	—	—	20,2	15,3	2,2	8,1	8,2	—	7,3	3,5	—	—	—	—	—	—	—	370,4	13
Aurino	S. Giacomo	1192	P	—	0,5	—	3,0	2,0	—	17,5	13,0	60,7	23,5	0,7	2,3	—	10,0	0,9	—	10,1	11,4	4,8	14,0	4,5	8,9	4,8	2,4	—	—	—	—	—	—	1,4	196,4	17
Riva	RIVA DI TURES	1600	Pr	1,0	—	—	1,4	3,6	—	15,2	11,8	61,8	32,2	1,8	2,8	—	13,0	1,4	—	22,8	1,0	6,6	35,4	16,6	12,2	13,8	4,8	—	—	—	—	3,2	—	1,0	263,4	21
Selva	LAPPAGO	1435	P	—	—	—	—	—	—	4,6	26,9	32,7	—	—	—	—	34,6	—	—	3,7	2,9	4,1	12,6	2,4	4,2	10,6	—	—	—	—	—	—	—	3,6	142,9	12
	Selva dei Molini	1230	P	—	—	—	—	—	—	24,8	14,5	67,5	14,0	1,9	1,0	—	14,0	—	—	30,0	6,7	13,0	23,2	8,4	2,2	13,8	3,1	—	—	—	—	—	—	0,9	239,0	15
Gadera	Corvara	1558	P	—	—	—	—	—	—	10,3	25,6	55,0	20,3	—	0,2	4,4	10,0	—	—	4,0	—	10,2	15,4	—	3,2		10,3	—	—	—	—	—	—	0,2	169,1	12 ?
S. Cassiano	S. Cassiano	1545	P	—	—	—	—	—	—	7,2	3,6	97,5	8,6	—	4,0	29,0	5,8	2,6	—	3,5	3,4	8,4	6,5	8,0	0,6	2,4	8,6	—	—	—	—	7,2	—	—	206,9	16
Gadera	Badia (S. Leonardo)	1357	P	—	—	—	—	—	—	13,0	20,0	100,0	8,0	—	—	10,0	6,0	—	—	5,0	2,0	6,0	3,0	6,0	—	2,0	12,0	—	—	—	—	—	—	—	253,0	13
Campill	Longiarù	1396	P	—	—	—	—	—	—	25,0	30,0	92,0	15,0	—	1,0	11,0	13,0	—	—	2,5	3,5	7,0	10,5	11,0	3,0	4,0	4,0	—	—	—	—	0,5	—	0,5	233,5	15
Gadera	S. MARTINO	1117	Pr	—	—	—	—	—	—	6,2	7,8	78,0	16,6	—	9,4	5,8	9,2	4,0	—	0,6	5,4	7,0	7,4	10,4	0,2	5,2	3,4	—	—	—	—	—	—	1,0	177,6	15
Vigilio	Longega	1030	P	—	—	—	—	—	—		88,9		0,8	—		28,5		—	—	—	—	—		15,8		—	—	—	—	—	—	—	—	0,8	134,8	8 ?
Fundres	Fundres	1159	P	—	—	—	—	—	—	26,0	25,0	60,0	15,0	1,0	—	28,0	—	—	—	10,0	4,0	14,0	10,0	7,5	4,0	5,0	6,0	—	—	—	—	—	—	23,0	238,5	15
Valles	Valles	1354	P	—	—	—	—	—	—	20,0	20,0	60,0	1,2	—	—	—	5,0	—	—	37,5	10,0	10,0	7,5	—	—	0,3	0,2	—	—	—	—	—	—	0,2	171,9	9
Rienza	Spinga	1105	P	—	—	—	—	—	—	13,0	20,0	68,6	—	—	2,0	—	8,0	—	—	45,8	8,0	5,0	3,0	8,0	—	4,0	5,0	—	—	—	—	1,0	—	—	191,4	13
Isarco	BRESSANONE	560	Pr	—	—	—	—	—	—	9,8	16,4	48,0	5,6	—	5,2	—	8,8	1,4	—	8,2	6,0	7,4	9,6	1,8	—	5,8	4,4	—	—	—	—	—	—	2,0	141,4	15
Tina	Lazfons	1150	P	—	—	—	—	—	—	7,6	20,0	56,6	8,0	—	—	5,8	29,3	1,1	—	—	6,2	1,7	2,3	2,6	—	5,3	1,8	—	—	—	—	—	—	3,1	151,4	14
Gardena	Ponte Gardena	490	P	—	—	—	—	—	—	6,4	16,0	60,2	19,1	—	—	—	11,6	—	—	—	—	6,8	11,7	1,2	—	3,0	0,6	—	—	—	—	—	—	3,6	140,2	10
Isarco	Fiè	900	P	—	—	—	—	—	—	3,5	14,3	69,2	9,0	—	—	—	9,0	3,7	—	—	—	9,6	10,3	—	—	2,5	6,0	—	—	—	—	—	—	2,3	139,4	11
	Soprabolzano	1206	P	—	—	—	—	—	—	0,1	6,4	35,1	14,2	—	—	—	16,8	—	—	—	—	—	6,7	—	—	—	12,9	—	—	—	—	—	—	0,8	93,0	6
Talvera	S. Genesio	1080	P	—	—	—	—	—	—	14,8	10,4	80,8	7,8	—	—	—	4,5	5,5	—	—	—	7,8	11,6	—	—	2,0	7,8	—	—	—	—	—	—	—	153,0	10
	SARENTINO	966	Pr	—	—	—	—	—	—	21,0	28,0	48,8	8,4	—	—	—	5,6	0,2	—	—	0,2	11,2	11,2	1,0	—	2,2	14,2	0,2	—	—	—	—	—	1,8	154,0	11
	BOLZANO (Gries)	292	P	»	»	»	»	»	»	»	»	»	»	»	»	»	»	»	»	»	»	»	»	»	»	»	»	»	»	»	»	»	»	»	»	»

MEDIO E BASSO ADIGE

	Redagno	1562	P	—	—	—	—	—	—	27,8	37,4	79,9	10,0	—	—	—	13,7	—	—	—	—	28,7	—	—	—	5,7	10,2	—	—	—	—	—	—	5,0	209,4	9
	Faedo	662	P	»	»	»	»	»	»	»	»	»	»	»	»	»	»	»	»	»	»	»	»	»	»	»	»	»	»	»	»	»	»	»	»	»
	Bronzolo	250	P	—	—	—	—	—	—	2,0	13,0	78,5	5,2	—	—	—	20,2	5,3	—	—	—	5,0	10,2	—	—	2,5	8,3	—	—	—	—	—	—	—	150,2	10
	S. MICHELE ALL'ADIGE	228	Pr	—	—	—	—	—	—	16,4	37,0	70,4	8,6	—	—	—	19,6	3,6	—	0,8	0,8	11,8	8,2	—	—	1,0	0,8	—	—	—	—	—	—	0,6	179,6	9
Noce	PEIO	1580	Pr	—	—	—	—	—	—	15,2	25,0	44,6	13,6	—	—	0,8	4,0	1,4	—	—	2,2	21,4	16,0	6,4	0,4	2,2	2,2	—	—	—	—	—	—	9,0	164,4	13
Noce Bianco	CARESER	2600	P	—	—	—	—	—	—	7,0	26,0	28,0	12,0	—	—	—	4,2	—	—	—	3,0	15,0	20,0	5,2	2,0	4,0	—	—	—	—	—	—	—	5,0	131,4	12
	La Mare	1964	P	—	—	—	—	—	—	16,0	32,0	55,0	13,0	—	—	—	2,0	3,0	—	—	2,8	14,5	24,5	5,8	1,0	3,0	3,8	—	—	—	—	—	—	11,0	187,4	14
	PONT	1201	Pr	—	—	—	—	—	—	17,4	23,0	46,0	12,0	—	—	0,6	3,0	1,4	—	—	1,6	12,4	12,2	4,4	—	2,0	1,6	—	—	—	—	—	—	6,6	144,2	13
Noce	Mezzana	966	P	—	—	—	—	—	—	12,4	27,1	29,2	4,5	0,7	—	—	19,7	—	—	—	4,1	—	28,7	4,3	—	3,2	0,3	—	—	—	—	—	—	—	134,2	9

Bacino secondario	Stazione	Quota sul mare metri	Tipo dello strumento	1	2	3	4	5	6	7	8	9	10	11	12	13	14	15	16	17	18	19	20	21	22	23	24	25	26	27	28	29	30	31	Totale mensile	Numero dei giorni piovosi
	(segue)																																			
Noce	MALÈ	737	Pr	—	—	—	—	—	—	11,6	37,0	62,6	8,2	—	—	0,2	6,0	0,6	—	—	3,6	21,8	14,4	—	—	3,6	0,6	—	0,2	—	—	—	—	7,0	177,4	10
Pescara	Proves	1414	P	—	—	—	—	—	—	—	19,7	45,3		—	—	0,9	17,4	—	—	—	0,7	34,2	11,3	—	—	6,3	2,1	—	—	—	—	—	—	3,2	141,1	9 ?
Noce	CLES	656	Pr	—	—	—	—	—	—	14,8	20,0	61,2	7,0	—	—	—	12,4	1,4	—	—	2,8	15,2	9,0	0,2	0,2	1,0	0,6	—	—	—	—	—	—	3,4	149,2	11
Rèsandro	Mendola	1960	P	—	—	—	—	—	—	4,5	26,4	66,1	—	—	—	—	3,1	—	—	—	7,1	5,0	20,7	—	—	3,1	—	—	—	—	—	—	—	3,3	139,3	9
	Romeno	962	P	—	—	—	—	—	—	4,5	26,5	66,5	28,5	14,5	—	10,0	12,5	—	—	—	—	12,0	20,5	—	—	—	—	—	—	—	—	2,5	—	4,5	202,5	11
Noce	Denno	436	P	—	—	—	—	—	—	5,0	50,0	65,0	12,0	—	—	—	13,0	—	—	10,0		20,0	—	—	—	—	—	—	—	—	—	—	—	4,0	179,0	9 ?
Sporeggio	SPORMAGGIORE	565	Pr	—	—	—	—	—	—	8,6	37,0	35,2	11,4	—	—	0,4	21,0	8,8	—	—	0,6	7,4	14,8	—	—	0,8	1,8	0,2	—	—	—	—	—	2,6	150,6	10
Noce	Mezzolombardo	215	P	—	—	—	—	—	—	11,5	42,2	59,4	—	—	—	—	9,2	8,0	—	—	3,1	11,2	35,2	—	—	5,1	—	—	—	—	—	—	—	—	184,9	9
Avisio	Mazzin	1479	P	—	—	—	—	—	—	22,5	25,6	80,8	13,2	—	0,5	—	8,6	4,8	—	0,9	—	13,2	9,6	4,0	—	1,9	7,0	—	—	—	—	1,2	—	—	193,0	12
Trevignolo	PASSO ROLLE	1984	P	—	—	—	—	—	—	22,0	35,0	52,8	—	—	—	15,0	20,0	—	—	24,0	8,0	15,0	9,0	10,0	9,0	12,0	16,0	—	—	—	—	—	—	—	247,0	13
	Paneveggio	1520	P	—	—	—	—	—	—	18,2	14,7	95,0	17,0	—	—	6,5	3,2	—	—	3,8	5,8	15,0	7,2	18,5	—	7,0	18,0	—	—	—	—	—	—	—	229,9	13
	PREDAZZO	1020	Pr	—	—	—	—	—	0,2	16,4	12,6	79,4	13,0	—	—	—	6,0	3,8	—	—	6,4	12,4	10,4	—	—	1,4	4,4	—	—	—	—	0,2	—	1,4	168,0	12
Avisio	CAVALESE	1014	P	—	—	—	—	—	—	20,8	31,6	67,6	0,4	—	—	—	13,0	—	—	—	—	29,0	—	—	—	6,5	—	—	—	—	—	—	—	—	168,9	6
Cadino	Cadino di Fiemme	1150	P	—	—	—	—	—	—	18,0	18,5	101,5	6,5	—	—	—	26,5	5,5	—	—	—	18,0	17,0	—	—	4,0	3,0	—	—	—	—	8,0	—	—	226,5	11
Avisio	Anterivo	1209	P	—	—	—	—	—	—	14,0	25,0	97,5	3,0	—	—	—	13,5	6,5	—	0,5	—	17,0	16,0	—	—	2,0	—	—	—	—	—	—	—	—	195,0	9
	Cembra	662	P	—	—	—	—	—	—	18,3	20,7	100,0	3,8	—	—	—	6,8	3,8	—	—	—	4,2	30,0	—	—	2,5	2,2	—	—	—	—	—	—	—	192,3	10
	POZZOLAGO	460	Pr	—	—	—	—	—	—	15,2	22,6	73,0	2,2	—	—	—	8,2	3,8	—	—	—	17,6	15,8	—	—	1,4	1,8	—	—	—	—	—	—	0,2	161,8	10
	Lavis	230	P	—	—	—	—	—	—	15,5	20,7	105,5	12,8	—	—	—	7,5	—	—	—	—	15,0	12,3	—	—	1,7	—	—	—	—	—	—	—	—	191,0	8
	TRENTO	312	Pr	—	—	—	—	—	—	26,0	20,6	80,8	3,8	—	—	—	11,4	1,2	—	—	0,2	19,0	13,8	0,2	—	4,4	1,0	—	—	—	—	—	—	0,8	183,2	10
Fersina	S. Orsola	925	P	—	—	—	—	—	—	—	39,5	110,9	—	—	—	—	12,2	—	—	2,3	—	—	28,7	9,3	—	5,5	4,8	—	—	—	—	—	—	—	213,2	8
Sila	Piazze Pinè	1087	P	—	—	—	—	—	—	18,4	20,3	90,7	2,0	—	—	—	6,0	11,1	—	—	—	30,2	15,6	—	—	2,2	5,6	—	—	—	—	—	—	—	202,1	10
	Aldeno	212	P	—	—	—	—	—	—	45,4	31,3	100,4	14,8	—	—	—	10,0	3,6	—	—	0,4	20,0	18,0	—	—	17,3	4,3	—	—	—	—	—	—	1,4	266,9	11
Cavallino	Serrada	1248	P	—	—	—	—	—	—	25,7	15,5	91,4	—	—	—	—	10,9	5,3	—	—	—	—	9,7	—	—	17,4	21,5	—	—	—	—	—	—	—	197,4	8
	FOLGARIA	1168	Pr	—	—	—	—	—	—	27,2	17,0	68,4	6,0	—	—	—	7,4	1,6	—	—	—	23,8	0,6	—	—	18,0	15,0	—	—	—	—	—	—	0,2	185,2	9
Leno	Piazza (Terragnolo)	782	Pr	—	—	—	—	—	—	32,5	15,0	76,1	4,0	—	—	—	7,3	—	—	—	—	23,4	—	—	—	25,0	12,5	—	—	—	—	—	—	—	195,8	8
	ROVERETO	211	Pr	—	—	—	—	—	—	28,8	23,0	102,0	10,8	—	0,2	—	9,4	1,4	—	—	0,6	15,0	2,6	0,8	—	37,2	26,6	—	—	—	—	—	—	0,2	258,6	10
	Brentonico	670	P	—	—	—	—	—	—	46,5	61,5	76,5		—	—	—	—	—	—	—	—	3,5	—	—	—	8,0	4,0	—	—	—	—	—	—	—	200,0	7 ?
Ala	Ronchi	709	P	8,0	—	—	—	—	—	25,0	15,5	98,0	4,5	—	—	—	12,0	4,4	—	—	2,0	21,1	0,3	—	—	10,6	13,5	—	—	—	—	—	—	0,3	215,2	11
	Spiazzi di M. Baldo	930	P	—	—	—	—	—	—	—	52,3	80,1	—	—	—	—	13,4	—	—	—	—	13,2	—	—	—	15,3	—	—	—	—	—	—	—	—	174,3	5
	Belluno Veronese	148	P	7,4	—	—	—	—	—	8,2	22,8	80,7	3,6	—	—	—	7,3	3,2	—	—	—	30,4	—	—	—	16,5	—	—	—	—	—	—	—	—	180,1	9
	Dolcè	115	P	9,7	—	—	—	—	—	8,3	35,0	78,8	—	—	—	—	27,1	—	—	—	—	19,7	—	—	—	9,3	—	—	—	—	—	—	—	—	187,9	7
Tasso	Caprino Veronese	254	P	—	—	2,0	—	—	—	—	42,0	103,0	—	—	—	—	26,0	7,0	—	—	—	23,0	—	5,0	—	3,0	7,0	—	—	—	—	—	—	—	218,0	9
	Affi	188	P	42,2	—	—	—	—	—	—	50,0	102,0	—	—	—	—	15,0	—	—	—	—	32,0	—	—	—	7,0	5,0	—	—	—	—	—	—	—	253,2	7
	VERONA	60	P	—	—	—	—	—	—	—	5,5	40,5	—	—	—	—	5,5	4,2	—	—	—	—	—	—	—	—	—	—	—	—	—	—	—	—	55,7	4
Valpantena	Fosse di S. Anna	945	P	0,7	0,1	—	—	0,1	—	8,1	50,2	90,3	2,9	—	—	—	30,7	7,5	—	—	—	30,0	2,9	0,8	—	2,7	—	—	—	—	—	—	—	—	227,0	9
	Cerro Veronese	729	P	—	—	—	—	—	—	5,3	16,1	64,1	—	—	—	—	33,5	22,2	—	—	—	36,7	—	—	—	—	—	—	—	—	—	—	—	—	177,9	6
	MARZANA	166	Pr	—	—	5,4	—	—	—	0,2	16,2	57,8	0,2	—	—	—	8,6	3,6	—	—	—	24,4	—	—	—	3,2	4,2	—	—	—	—	—	—	—	123,8	8
Squarano	Roverè Veronese	847	P	5,2	—	3,2	—	—	—	5,5	23,1	60,7	—	—	—	—	50,3	5,5	—	—	—	40,2	—	—	0,4	39,7	8,3	—	—	—	—	—	—	—	242,1	10
Chiampo	Campo d'Albero	901	P	6,2	—	—	—	2,6	—	8,0	36,0	92,0	—	—	0,2	—	18,1	15,2	—	—	—	23,4	—	3,5	3,8	16,3	4,7	—	—	—	—	—	—	—	230,0	12
	Campanella d'Altissimo	720	P	—	—	—	—	—	—	—	42,2	97,8	—	—	—	—	17,0	5,2	—	—	—	48,3	—	—	—	—	41,2	—	—	—	—	—	—	—	251,4	6
	CHIAMPO	180	Pr	3,0	—	11,8	—	—	—	2,2	8,4	113,2	—	—	—	—	16,6	3,0	—	1,4	—	0,2	—	—	—	0,6	8,0	—	—	—	—	—	—	—	168,4	9

PIANURA FRA BRENTA E ADIGE

Bacchiglione Gorzone	Camisano	24	P	—	—	—	—	—	—	21,5	2,7	50,3	5,5	—	—	—	7,7	2,0	—	—	—	—	—	—	—	2,0	—	—	—	—	—	—	—	—	91,7	7
	PADOVA	12	Pr	1,2	—	1,6	—	—	—	0,4	0,4	27,4	0,2	—	—	—	3,4	7,6	—	—	—	—	—	1,2	11,6	4,8	1,2	—	—	—	—	—	—	—	61,0	9
	Saonara	10	P	3,6	—	—	—	—	—	2,2	1,2	18,5	—	—	—	—	30,3	9,1	—	—	—	—	—	1,2	0,7	3,7	—	—	—	—	—	—	—	—	70,5	8

Bacino secondario	Stazione	Quota sul mare metri	Tipo dello strumento	1	2	3	4	5	6	7	8	9	10	11	12	13	14	15	16	17	18	19	20	21	22	23	24	25	26	27	28	29	30	31	Totale mensile	Numero dei giorni piovosi
	(segue)																																			
Brenta-Naeth.	PIOVE DI SACCO	7	Pr	2,0	—	—	—	—	—	1,2	0,4	30,8	—	—	—	—	3,8	3,6	—	—	—	—	—	6,0	—	0,4	—	—	—	—	—	—	—	—	48,2	6
	BOVOLENTA	7	Pr	»	»	»	»	»	»	»	»	»	»	»	»	»	18,0	4,0	—	—	—	—	—	1,8	0,2	0,6	—	—	—	—	—	—	—	—	»	»
	S. MARGH. DI CODEVIGO	4	Pr	0,6	—	—	—	—	—	0,2	1,0	15,6	—	—	—	—	1,0	5,2	—	—	—	—	1,2	3,2	0,4	0,2	—	—	—	—	—	—	—	—	28,6	6
Bacchiglione-Gorzone	COLLE VENDA	580	Pr	1,6	0,4	5,6	—	—	—	—	0,4	47,6	—	—	—	—	18,4	10,0	—	—	—	—	—	15,2	4,6	2,6	1,2	—	—	—	—	—	—	—	107,6	9
	ZOVENCEDO	280	Pr	0,4	—	0,6	0,2	—	—	—	»	»	—	—	—	—	7,8	2,8	—	—	—	—	—	—	—	6,6	8,8	—	—	—	—	—	—	—	»	»
	CAL DI GUA'	60	Pr	—	—	3,6	—	—	—	—	3,2	38,8	—	—	—	—	15,4	0,6	—	—	—	—	—	—	—	1,6	4,6	—	—	—	—	—	—	—	67,8	6
	Longare	29	P	—	—	—	—	—	—	—	6,2	21,8	—	—	—	—	5,9	—	—	—	—	—	—	—	—	3,0	—	—	—	—	—	—	—	—	36,9	4
	COLOGNA VENETA	24	Pr	1,0	0,8	2,6	—	—	—	1,0	6,0	6,4	0,4	—	—	—	21,4	7,8	—	—	—	—	—	0,6	11,8	0,2	34,0	—	0,2	—	—	—	—	—	94,2	9
	Montegaldella	23	P	—	—	—	—	—	—	—	—	67,3	—	—	—	—	12,0	8,0	—	—	—	—	4,0	—	—	13,4	—	—	—	—	—	—	—	—	104,7	5
	Noventa Vicentina	16	P	—	—	—	—	—	—	—	—	57,2	—	—	—	—	12,4	19,1	—	—	—	—	6,0	—	4,2	3,4	5,8	—	—	—	—	—	—	—	108,1	7
Bacchiglione-Gorzone-Adige	Montagnana	14	P	1,0	2,5	—	—	—	—	—	2,3	36,2	—	—	—	—	32,4	—	—	—	—	—	0,1	—	10,9	—	0,2	—	—	—	—	—	—	—	85,6	6
	Este	13	P	2,6	—	—	—	—	—	—	—	33,5	—	—	—	—	2,6	9,5	—	—	—	—	—	4,2	7,3	—	4,8	—	—	—	—	—	—	—	64,5	7
	Battaglia Terme	11	P	—	—	0,5	—	—	—	0,8	—	—	29,8	—	—	—	5,4	3,9	—	—	—	—	—	8,5	—	1,2	—	—	—	—	—	—	—	—	49,9	5
	Casal Ser Ugo	8	P	—	—	—	—	—	—	2,5	—	26,2	—	—	—	—	29,1	—	—	—	—	—	—	3,2	0,6	—	—	—	—	—	—	—	—	—	61,6	4
	Bagnoli di Sopra	6	P	2,5	0,4	—	—	—	—	—	—	24,5	0,8	—	—	—	20,0	12,5	—	—	—	—	—	—	3,7	0,3	2,2	—	—	—	—	—	—	—	66,9	6
	Cona	4	P	—	—	—	—	—	—	—	1,5	11,9	—	—	—	—	0,7	5,4	—	—	—	—	—	2,2	—	—	0,7	—	—	—	—	—	—	—	22,4	4
	Albaredo d'Adige	24	P	1,9	—	0,3	—	—	—	—	—	17,5	—	—	—	—	7,6	5,9	—	—	—	—	—	—	—	3,6	3,0	—	—	—	—	—	—	—	39,8	6
	Stanghella	7	P	—	—	2,3	—	—	2,1	36,2	—	—	—	—	—	5,8	25,2	—	—	—	—	—	—	—	—	—	19,7		—	—	—	—	—	—	91,3	6
	CAVANELLA MOTTE	1	Pr	6,0	—	—	—	—	—	—	—	15,6	0,4	—	—	—	4,2	16,2	0,2	—	—	—	5,0	—	—	0,2	0,2	—	—	—	—	—	—	—	48,0	5

PIANURA FRA ADIGE E PO

Bacino secondario	Stazione	Quota sul mare metri	Tipo dello strumento	1	2	3	4	5	6	7	8	9	10	11	12	13	14	15	16	17	18	19	20	21	22	23	24	25	26	27	28	29	30	31	Totale mensile	Numero dei giorni piovosi
Adige-Tartaro	Villafranca Veronese	54	P	—	1,3	—	—	—	—	—	30,7	30,8	—	—	—	15,2	—	—	—	—	—	—	—	—	—	—	—	—	—	—	—	—	—	—	78,0	4
	Ca' di David	49	P	—	—	4,0	—	—	—	—	7,0	38,8	—	—	—	—	4,6	5,0	—	—	—	—	—	—	—	—	5,5	—	—	—	—	—	—	—	64,6	6
	Bovolone	24	P	—	—	1,5	—	—	—	1,0	—	14,4	0,2	—	—	—	4,4	4,8	—	—	—	—	—	1,7	—	3,0	—	—	—	—	—	—	—	—	28,3	7
	TORRETTA VENETA	10	Pr	1,0	1,0	12,0	—	—	—	—	0,2	22,6	—	—	—	—	5,2	28,0	—	—	—	—	0,5*	2,8	0,8	5,6	11,2	—	—	0,2	—	—	—	—	91,1	9
	BOTTI BARBARIGHE	7	Pr	1,2	0,2	—	—	—	—	—	—	17,5*	1,5*	—	—	—	2,0	37,4	—	—	—	—	—	0,4	—	1,2	4,8	—	—	—	—	—	—	—	66,2	7
	ROVIGO	7	Pr	»	»	»	»	»	»	»	»	»	»	»	»	»	»	»	»	»	»	»	»	»	»	»	»	»	»	»	»	»	»	»	»	»
	S. Martino di Venezze	6	Pr	—	0,5*	—	—	—	—	—	0,7*	24,5*	—	—	—	—	1,5*	21,0*	—	—	—	—	—	2,1*	—	—	5,4*	—	—	—	—	—	—	—	55,7	5
	Pizzon	6	P	1,7	—	0,5	—	—	—	—	0,2	30,8	—	—	—	—	3,1	10,3	—	—	—	—	—	—	—	0,6	—	—	—	—	—	—	—	—	47,2	5
Tartaro-Canal Bianco-Po	Castelnuovo Veronese	130	P	—	—	7,8	—	—	—	—	8,5	87,5	—	—	—	—	10,4	8,6	—	0,9	—	12,8	—	—	—	—	—	—	—	—	—	—	—	—	136,5	6
	Roverbella	42	P	0,5	—	3,0	—	—	—	0,3	—	64,5	—	—	—	—	12,0	7,2	—	—	—	—	—	0,3	—	1,5	—	—	—	—	—	—	—	—	89,3	5
	NOGAROLE ROCCA	36	Pr	0,4	—	5,6	—	0,4	—	0,2	9,0	29,6	—	—	—	—	9,4	5,6	—	—	—	—	—	—	—	4,8	0,2	—	—	—	—	—	—	—	65,2	6
	Castel d'Ario	24	P	1,0	—	4,0	—	—	2,0	—	—	16,0	—	—	—	—	7,5	4,2	—	—	—	—	—	2,0	—	—	—	—	—	—	—	—	—	—	36,7	7
	Governolo	16	P	—	—	0,7	—	—	—	0,3	0,2	0,6	—	—	—	—	4,2	—	—	—	—	—	—	0,2	—	1,6	—	—	—	—	—	—	—	—	7,8	2
	Ostiglia	13	P	—	3,6	50,2	—	—	—	—	—	6,3	—	—	—	—	5,0	30,0	—	—	—	—	—	1,6	—	2,8	—	—	—	—	—	—	—	—	99,5	7
	Castelmassa	12	P	—	0,7	4,0	—	—	—	—	2,4	27,3	—	—	—	—	1,5	35,0	—	—	—	—	—	—	—	—	—	—	—	—	—	—	—	—	70,9	5
	Fiesso Umbertiano	9	P	2,0	—	3,0	—	—	—	3,0	4,0	45,0	—	—	—	—	17,0	5,0	—	—	—	—	—	—	—	3,0	—	—	—	—	—	—	—	—	82,0	8
	Isola del Mezzano	3	P	2,7	—	—	—	—	—	—	9,0	—	—	—	—	—	6,0	—	—	—	—	—	—	—	—	8,0	2,1	—	—	—	—	—	—	—	27,8	5
	MOTTA DI LAMA	3	Pr	2,6	—	1,8	—	—	—	—	0,8	11,8	0,6	—	—	—	3,6	7,4	0,2	—	—	—	—	—	—	4,4	11,2	—	—	—	—	—	—	—	44,4	7
	CROCE DI BARICETTA	3	Pr	—	—	1,6	—	—	—	—	12,0	1,4	—	—	—	4,4	11,4	—	—	0,2	—	—	—	—	—	4,0	5,0	0,2	—	—	—	—	—	—	40,2	7
	Ca' Cappellino	2	P	0,5	—	—	—	—	—	—	—	10,5	—	—	—	—	2,5	7,5	—	—	—	—	—	—	—	4,5	—	—	—	—	—	—	—	—	25,5	4
	Sadocca (Idrovora)	1	P	5,2	—	—	—	—	—	—	—	8,2	—	—	—	—	18,5	—	—	—	—	—	—	19,4	—	—	—	—	—	—	—	—	—	—	51,3	4
	CA' MELLO (Idrovora)	1	Pr	3,2	20,0	—	—	—	—	—	—	6,4	5,8	—	—	—	6,2	3,6	—	—	—	—	—	1,6	—	—	—	—	—	—	—	—	—	—	46,8	7

Corso d'acqua	Stazione	Tipo dello strumento	1	2	3	4	5	6	7	8	9	10	11	12	13	14	15	16	17	18	19	20	21	22	23	24	25	26	27	28	29	30	31	Media mensile	Ore dell'osservazione
	DAL PIUGA ALL'ISONZO																																		
Piuca	Prestrane	I	»	»	»	»	»	»	»	»	»	»	»	»	»	»	»	»	»	»	»	»	»	»	»	120	136	122	104	96	88	76	66	»	7
Arsa	Ponte di Barbana *	I	85	85	90	90	90	90	80	90	90	90	90	85	85	90	90	100	115	120	130	110	105	105	100	100	90	90	90	85	80	80	85	93	7
Quieto	Pinguente	I	8	8	8	8	8	8	20	10	10	10	10	10	10	10	12	10	8	8	8	8	8	8	8	8	8	8	8	8	8	8	8	9	7
	Levade	I	113	112	112	112	112	111	145	139	308	292	175	146	128	120	120	128	123	122	121	120	119	118	326	162	146	142	138	130	123	128	125	145	8
Bottenuga	Ponte S. Lazzaro	I	»	»	»	»	»	»	135	134	142	138	135	134	133	134	137	136	135	135	133	132	133	133	133	131	»	»	»	»	»	»	»	»	8
	ISONZO																																		
Isonzo	Log	I	96	96	96	96	96	96	98	99	100	155	120	112	111	110	124	130	170	148	137	135	130	128	180	155	130	125	125	117	112	109	105	121	12
	Caporetto (a valle)	I	2	2	1	1	3	2	2	1	53	68	58	36	28	20	17	15	115	80	55	64	55	48	185	90	60	45	38	29	22	20	17	40	8
Idria	Idria Inferiore	I	2	0	$\overline{1}$	$\overline{1}$	0	$\overline{1}$	$\overline{1}$	2	2	13	8	6	4	3	10	7	5	6	6	6	12	10	56	74	28	20	16	12	10	9	8	11	9
	Tribussa Inferiore	I	79	72	71	70	70	69	69	71	73	86	80	79	77	93	94	82	79	77	76	125	109	96	126	165	109	100	93	89	86	84	82	88	8
Baccia	BACCIA DI MODREA	I	24	33	33	33	33	34	34	35	45	40	38	42	50	56	51	44	45	42	41	30	40	38	35	35	36	35	34	36	34	35	35	37	12
Vipacco	Vipacco	I	20	20	20	20	20	20	20	20	20	20	20	20	20	20	20	20	19	18	18	18	18	18	19	20	20	20	20	20	21	23	23	20	12
	MONTESPINO	I	12	12	12	12	12	12	11	11	11	10	10	10	10	12	12	12	10	10	10	7	7	7	10	10	12	12	12	11	10	15	13	10	12
	Rubbia *	I	$\overline{15}$	$\overline{15}$	$\overline{15}$	$\overline{15}$	$\overline{15}$	$\overline{15}$	$\overline{15}$	$\overline{15}$	$\overline{15}$	$\overline{8}$	$\overline{8}$	$\overline{8}$	$\overline{8}$	$\overline{8}$	$\overline{8}$	44	12	30	48	22	16	24	178	75	24	12	12	10	10	10	10	10	9
Torre	Tarcento	I	28	28	28	28	28	28	28	56	56	54	50	52	52	52	53	66	90	64	64	60	60	52	100	90	70	65	60	60	60	60	58	55	12
Natisone	Cividale	I	22	22	26	34	34	40	58	58	58	66	66	72	76	84	88	90	96	110	98	84	100	130	200	150	78	62	56	44	40	40	40	72	13
	DRAVA																																		
Drava	Versciaco	I	9	10	10	12	7	7	7	5	36	32	25	20	25	25	30	22	20	22	16	10	10	10	10	10	20	20	20	19	19	19	19	17	8
	CORSI D'ACQUA MINORI FRA ISONZO-TAGLIAMENTO																																		
Turgnano	Muzzana	I	65	69	69	69	71	71	71	71	76	80	94	100	77	64	65	64	59	51	109	86	62	56	55	55	55	56	55	54	54	55	54	67	12
Stella	Sterpo	I	36	36	35	49	43	43	52	46	67	43	39	38	38	42	40	39	38	38	39	55	40	82	70	53	48	48	47	45	45	45	45	46	8
	Fornaci Anzil	I	80	80	80	83	79	79	79	79	79	80	100	83	80	80	80	101	92	83	79	78	78	78	77	77	77	98	95	110	96	88	80	84	7
	Flambruzzo	I	46	46	46	46	46	47	48	51	83	60	51	62	52	52	51	51	51	51	67	59	57	56	77	68	59	59	59	59	59	58	58	56	12
	Casale Sacile	I	51	52	53	53	54	54	62	58	93	65	62	67	64	61	60	58	59	60	91	70	67	93	90	71	69	68	68	69	70	69	68	66	12
Torre	Torsa	I	34	34	34	36	38	36	36	34	34	33	38	36	36	37	34	36	38	46	42	40	38	36	34	36	36	36	36	34	33	33	33	36	8
	Casale Gambellini	I	15	15	15	15	21	16	35	18	34	10	18	33	24	22	19	17	16	16	47	37	27	27	28	26	25	22	22	22	22	22	22	23	12
Stella	PRECENICCO °.	I	59	57	77	89	102	102	102	90	88	64	73	88	56	89	80	67	81	80	119	121	54	52	57	56	55	50	41	55	59	63	80	74	varia
	STERPO DEL MORO *	I	198	246	222	179	200	212	218	234	250	248	236	238	202	210	226	219	208	220	238	223	230	220	210	233	242	249	246	238	199	210	217	223	12
	TAGLIAMENTO																																		
Tagliamento	Ponte Pasni	I	26	26	26	26	26	26	27	27	40	40	33	30	29	29	29	28	28	29	30	30	29	29	29	29	29	29	28	28	28	28	28	29	12
Gisl	alla confluenza	I	30	30	30	30	30	30	31	32	50	»	»	»	»	»	»	»	»	»	»	»	»	»	»	»	»	»	»	»	»	»	»	»	12

Corso d'acqua	Stazione	Tipo dello strumento	1	2	3	4	5	6	7	8	9	10	11	12	13	14	15	16	17	18	19	20	21	22	23	24	25	26	27	28	29	30	31	Media mensile	Ora delle osservazioni
	(*segue*)																																		
Tagliamento	PONTE SACROVIT	I	11	11	13	12	12	11	11	11	186	71	41	36	32	37	42	38	36	35	36	36	36	33	33	33	33	31	30	29	27	26	23	34	varia
	CASALE D'AVARIIS	I	36	35	37	36	36	36	36	37	185	85	56	46	43	51	55	50	47	46	47	49	47	46	45	46	46	43	42	41	40	40	38	49	varia
Lumiei	LA MAINA (Briglia superiore)	I	—	—	—	—	—	—	3	8	40	27	10	—	—	—	—	—	—	—	—	—	—	—	—	—	—	—	—	—	—	—	—	»	varia
	PLAN DAL SAC (Ampezzo)	I	57	57	57	58	58	58	58	60	300	115	110	102	98	94	92	90	90	91	92	93	90	88	88	88	93	90	87	85	84	84	84	90	varia
Pesarina	Entrampo	I	52	51	51	51	51	51	52	60	90	82	70	69	65	65	68	65	67	68	70	68	67	66	70	68	66	65	66	65	64	64	65	64	varia
But	S. Nicolò	I	38	37	37	37	36	36	35	42	120	77	75	65	52	60	50	49	49	50	50	55	54	53	52	51	50	49	48	47	46	46	45	51	13
Chiarsò	Ponte Lovea	I	33	32	32	32	31	31	32	38	128	125	98	91	85	87	88	87	86	85	84	86	88	87	86	86	84	82	80	78	77	76	76	74	varia
Fella	Malborghetto	I	110	110	110	109	109	109	109	109	155	130	125	120	115	114	125	117	127	122	120	126	124	122	130	128	126	122	120	118	118	118	118	120	10
Pontebbana	Pontebba	I	39	39	38	37	36	40	60	80	75	70	63	58	56	56	55	54	59	56	54	52	50	48	47	55	52	50	48	46	44	43	42	52	12
Dogna	Dogna (a monte)	I	2	2	2	2	2	6	12	20	180	28	13	5	5	5	15	7	5	35	10	45	40	28	35	25	10	5	4	4	3	3	3	18	8
Fella	DOGNA	I	15	16	16	16	16	16	16	10	120	54	32	22	18	18	20	19	19	20	17	28	21	28	35	28	26	24	20	19	19	17	15	17	8
Raccolana	CHIUSAFORTE (Pian d. Sega)	I	21	21	21	21	21	21	21	24	130	28	26	26	25	24	24	23	27	25	61	38	31	31	31	49	38	38	38	37	35	31	29	33	15
Resia	Resiutta	I	47	46	46	45	44	44	45	60	130	85	80	65	63	61	60	59	58	57	56	85	74	78	116	106	110	98	90	87	84	82	80	72	9
Fella	Moggio Udinese	I	90	90	90	90	90	90	90	90	210	158	137	132	123	145	138	129	148	146	150	140	140	143	168	148	143	130	129	125	122	118	118	128	12
Tagliamento	Pioverno	I	59	58	58	58	58	58	58	57	57	230	150	88	89	87	113	91	91	89	87	94	84	87	120	102	87	88	72	70	68	65	65	85	7
	VENZONE	I	112	112	113	113	111	111	111	240	235	152	120	118	114	115	116	136	128	128	127	124	121	127	160	157	149	144	132	125	119	115	115	132	8
Lago di Cavazzo	Interneppo	I	4	2	1	1	0	2	5	15	27	30	35	37	39	41	46	57	60	67	69	70	71	74	84	87	89	90	90	89	88	87	86	50	13
Tagliamento	Fraforeano	I	33	33	33	34	34	34	34	54	68	395	231	194	170	151	132	102	91	80	72	100	116	118	152	129	115	94	81	63	56	53	46	97	9

LIVENZA

Corso d'acqua	Stazione	Tipo dello strumento	1	2	3	4	5	6	7	8	9	10	11	12	13	14	15	16	17	18	19	20	21	22	23	24	25	26	27	28	29	30	31	Media mensile	Ora delle osservazioni
Sorgenti Gorgazzo	Gorgazzo	I	10	0	0	0	0	0	0	0	108	107	104	100	95	90	85	80	78	77	77	77	74	71	101	91	84	80	77	74	71	68	66	63	9
Livenza	FIASCHETTI DI GANEVA *	Ir	232	231	230	230	229	232	233	233	408	332	304	290	280	273	275	268	278	270	269	261	258	255	307	293	281	273	262	256	254	252	254	268	12
Meschio	Schiavol *	I	85	88	89	92	100	95	96	98	98	98	97	96	95	95	94	95	96	97	97	98	110	95	96	97	98	97	96	95	94	92	90	95	12
Livenza	S. Cassiano *	I	70	68	66	70	52	70	68	68	180	200	146	124	106	124	190	102	100	120	106	100	200	108	100	90	100	106	98	94	96	96	94	105	12
Meduna	PONTE NAVARONS	I	105	120	138	125	102	90	92	95	87	85	87	89	86	84	80	83	82	84	85	83	83	81	81	81	80	80	80	80	78	78	78	89	varia
Cellina	Stich *	I	47	47	47	47	46	46	47	49	84	80	68	68	67	67	66	65	65	65	65	65	65	64	64	63	62	62	60	58	58	58	58	60	varia
Settimana	Stalli Nuovi *	I	32	32	32	31	31	30	30	97	240	92	62	59	57	56	55	55	54	54	53	53	52	51	51	50	50	49	49	49	48	48	48	56	varia
Cimolliana	CIMOLAIS	Ir	68	67	67	66	66	66	67	67	180	115	115	104	89	89	100	102	100	101	99	95	89	88	86	84	84	84	84	82	81	81	81	89	12
Cellina	MEZZOCANALE *	Ir	44	43	42	42	42	42	43	46	96	50	42	38	37	36	37	37	38	39	48	43	47	46	46	47	47	47	47	45	45	45	44	45	12
	Diga Cellina	I	»	»	»	»	»	»	»	»	»	»	»	»	»	»	»	»	»	»	»	»	»	»	»	»	»	»	»	»	»	»	»	»	»
Meduna	Visinale *	I	30	27	25	20	25	461	388	231	141	100	90	85	65	30	14	14	18	18	21	15	10	50	126	36	21	16	12	13	10	11	9	69	12
Livenza	Meduna di Livenza *	I	14	40	34	32	48	30	42	38	24	250	56	30	30	28	22	80	14	8	22	28	30	30	44	40	42	42	30	40	46	42	38	18	12
	Motta di Livenza *	I	98	95	98	98	100	95	90	85	72	198	52	28	30	61	98	33	60	45	25	15	30	32	23	80	0	42	48	34	60	85	70	48	8

Corso d'acqua	Stazione	Tipo dello strumento	1	2	3	4	5	6	7	8	9	10	11	12	13	14	15	16	17	18	19	20	21	22	23	24	25	26	27	28	29	30	31	Media mensile	Ora dell'osservazione
	PIAVE																																		
Piave	Ponte Cordevole	I	77	77	77	76	76	77	77	97	105	94	96	84	94	86	85	86	88	89	91	87	84	82	81	88	79	75	74	74	73	73	73	83	varia
Silvella	Cima Canale	I	20	20	19	19	19	22	28	34	72	40	32	30	30	31	30	30	34	38	38	37	35	36	35	37	38	35	32	28	26	25	23	31	varia
Piave	PRESENAIO (Ponte)	Ir	50	50	48	48	46	46	47	49	170	100	78	83	80	81	75	68	80	78	86	80	75	73	72	68	72	70	68	67	64	64	63	71	varia
Frisone	Campolongo (P.te Mazzoni)	I	6	6	6	6	6	6	7	7	10	9	8	9	9	9	8	8	8	8	9	9	9	9	10	10	9	9	9	8	8	8	8	8	varia
Padola	Ponte Padola	I	15	15	14	14	14	14	15	15	42	28	22	23	22	22	19	19	22	23	26	25	21	21	24	26	23	23	19	19	17	17	18	21	varia
Digon	Volta di Tamber	Ir	8	4	2	2	2	8	20	20	30	30	28	24	20	20	18	18	20	20	21	20	18	20	18	28	26	20	20	16	14	14	14	17	12
Piave	PONTE DELLA LASTA	Ir	23	27	27	26	25	23	28	28	108	69	65	60	54	57	55	53	52	60	62	62	58	53	52	50	50	46	46	44	40	38	37	47	12
Ansiei	AURONZO	Ir	51	50	50	50	50	50	52	56	96	66	60	58	58	58	56	54	56	57	59	59	57	56	55	56	55	54	54	54	53	54	54	56	12
Piave	LOZZO DI CADORE *	Ir	155	161	152	151	147	140	122	125	228	126	128	134	72	137	130	134	143	145	149	145	141	140	138	130	124	122	122	120	120	119	118	136	12
Boite	Podestagno	I	26	26	26	25	25	25	25	27	178	100	80	63	60	55	50	48	40	38	40	47	47	45	38	38	38	36	36	36	33	31	31	45	varia
	VODO DI CADORE	Ir	48	48	48	47	46	47	51	53	149	106	90	81	76	74	71	68	66	66	72	75	73	69	67	70	68	66	63	60	60	58	57	68	12
Piave	PERAROLO *	Ir	56	84	78	83	84	74	68	65	234	178	160	146	110	136	134	128	133	131	138	136	133	126	123	132	124	118	115	111	110	108	105	118	12
Vajont	ERTO (Caldola)	Ir	22	22	22	22	22	22	22	33	115	67	49	52	38	42	42	38	46	»	»	41	43	42	42	44	35	30	30	27	31	25	24	»	varia
Maè	MUDA MAÈ (Longarone)	Ir	32	32	33	31	29	29	51	40	192	118	67	49	49	91	57	42	40	37	73	69	48	41	36	34	32	29	28	27	26	24	23	49	varia
Piave	PONTE NELLE ALPI *	Ir	72	70	70	68	68	56	75	76	218	100	80	71	68	12	13	14	60	60	61	62	62	26	56	68	68	81	44	58	48	60	58	43	12
	Belluno *	I	5	5	5	12	5	14	16	17	220	64	43	35	32	38	50	55	42	42	42	42	5	5	7	12	15	17	15	14	10	13	12	1	12
Cordevole	Digonera	I	13	13	12	12	12	11	19	40	85	62	34	30	28	27	26	25	27	25	25	24	23	22	21	20	20	19	19	18	18	17	17	25	12
Pettorina	Malga Ciapela	I	18	18	18	18	18	18	20	22	24	19	17	17	17	17	17	16	15	14	14	14	14	14	14	14	14	13	13	13	13	13	13	16	8
Fiorentina	Pezzegù	I	10	10	9	9	9	9	11	13	59	45	35	31	26	23	19	19	20	20	20	19	19	19	18	18	18	18	17	17	16	15	15	20	8
Cordevole	Caprile	Ir	34	34	34	34	33	33	38	40	120	79	67	61	57	55	52	50	50	50	50	49	49	49	48	47	46	46	45	45	44	44	43	49	12
	MAS *	Ir	38	28	36	38	36	32	42	47	188	72	66	54	58	80	70	70	62	62	74	78	76	74	64	66	78	54	64	53	38	39	37	60	12
Mis	CAMOLINO	Ir	10	9	9	9	9	9	24	22	50	26	18	14	11	15	14	11	13	18	19	18	15	13	14	12	11	10	10	9	9	10	9	15	12
Piave	SEGUSINO *	Ir	139	139	138	136	134	141	140	150	133	234	190	173	167	148	138	134	133	133	133	143	132	156	164	166	156	152	149	144	138	146	142	149	12
	NERVESA DELLA BATTAGLIA	Ir	34	35	34	33	31	29	40	56	156	142	107	101	93	81	77	67	79	72	73	81	74	80	98	92	89	85	81	79	75	75	71	75	12
	CORSI D'ACQUA MINORI FRA TAGLIAMENTO E PIAVE																																		
Malgher	CORBOLONE *	Ir	119	118	117	117	120	122	120	123	135	108	102	100	121	120	120	120	122	117	124	154	»	»	180	»	157	»	131	130	130	129	130	»	12
	BRENTA																																		
Lago di Caldonazzo	TENNA	I	34	34	34	34	34	34	34	34	34	47	47	47	47	47	47	47	47	47	54	54	54	54	54	54	54	54	54	54	53	52	51	46	9
Lago di Levico	LEVICO	I	80	80	79	79	79	79	79	79	80	93	92	92	90	90	93	93	95	95	95	95	94	94	96	96	94	93	91	90	89	90	90	89	6·8
Brenta	LEVICO-CERVIA	Ir	26	27	26	26	26	25	28	29	45	33	30	29	30	31	31	31	32	32	34	34	34	36	36	37	37	35	36	35	37	36	36	32	12
	Ospedaletto	I	6	6	5	5	10	11	11	18	92	53	43	36	32	29	26	22	21	20	25	32	30	30	30	29	28	26	25	22	19	17	17	25	12

Corso d'acqua	Stazione	Tipo dello strumento	1	2	3	4	5	6	7	8	9	10	11	12	13	14	15	16	17	18	19	20	21	22	23	24	25	26	27	28	29	30	31	Media mensile	Ore dell'osservazione
	(segue)																																		
Cismon	Ponte S. Silvestro	I	42	41	40	40	39	38	53	67	85	68	62	60	57	60	59	57	58	56	57	60	59	57	57	56	55	53	52	51	50	50	49	54	12
Brenta	SARSON DI BASSANO	Ir	51	51	54	51	55	35	45	30	190	95	50	32	18	20	11	7	11	15	12	11	8	5	19	17	7	0	5	10	15	20	26	1	12
	Bassano del Grappa	I	54	50	50	51	50	51	83	87	240	120	94	86	73	70	69	67	71	63	75	81	76	76	83	85	80	75	71	67	64	60	58	77	9
	Ponte della Friola	I	—	—	—	—	—	—	—	—	185	130	115	100	90	80	65	60	55	58	67	71	68	70	75	62	57	45	37	31	20	15	10	1	12
	LIMENA	Ir	111	116	110	114	110	117	79	101	162	168	53	32	21	19	14	7	2	1	15	22	22	13	8	24	19	6	3	0	8	18	36	11	12
Muson del Sant	Ponte Pennello *	I	113	107	105	105	103	109	127	132	278	147	135	127	115	112	108	105	105	103	135	127	118	135	137	128	118	113	117	108	105	110	105	122	12

CORSI D'ACQUA MINORI FRA PIAVE E BRENTA

Corso d'acqua	Stazione	Tipo dello strumento	1	2	3	4	5	6	7	8	9	10	11	12	13	14	15	16	17	18	19	20	21	22	23	24	25	26	27	28	29	30	31	Media mensile	Ore dell'osservazione
Sile	CASIER *	Ir	37	35	30	32	38	32	60	53	92	112	99	93	82	83	85	80	79	79	82	89	86	80	90	95	89	82	80	79	78	78	78	74	12
	Musestre *	I	62	60	60	69	66	68	82	84	110	121	118	119	91	90	92	90	92	103	102	110	107	99	104	104	100	99	90	90	89	88	88	92	12
	Trepalade *	I	105	107	108	107	110	112	115	150	150	155	140	130	129	128	125	124	125	126	125	122	120	119	118	116	117	115	114	113	115	115	116	122	12
Zero	Mogliano Veneto (Villa Antonini) *	I	75	76	75	70	70	72	70	65	75	75	70	72	70	65	60	56	56	57	57	55	50	52	55	55	50	50	55	60	60	55	50	62	13
Marzenego	Venezia-Zelarino *	I	70	66	74	82	86	78	89	92	114	96	93	87	92	89	70	64	51	48	42	90	68	78	65	90	81	70	78	64	83	90	68	78	8

BACCHIGLIONE

Corso d'acqua	Stazione	Tipo dello strumento	1	2	3	4	5	6	7	8	9	10	11	12	13	14	15	16	17	18	19	20	21	22	23	24	25	26	27	28	29	30	31	Media mensile	Ore dell'osservazione
Bacchiglione	VICENZA (Ponte degli Angeli)	Ir	35	36	36	34	32	29	30	32	165	45	37	35	32	36	50	50	40	36	79	60	50	46	40	40	39	38	38	38	35	34	33	44	12
Astico	Seghe di Velo	I	25	15	15	35	25	15	5	5	0	0	5	5	10	10	10	15	20	20	25	25	25	25	25	25	25	25	25	25	25	25	25	19	12
Tesina Vicentino	Bolzano Vicentino *	I	50	50	50	50	50	50	44	20	40	48	50	50	50	50	50	50	50	50	41	46	50	50	50	50	50	50	50	50	50	50	50	48	12
Bacchiglione	Longare *	I	19	18	20	20	17	19	20	18	138	45	32	45	46	94	51	47	55	48	56	40	45	42	17	38	24	36	15	16	15	10	6	27	12
	MONTEGALDELLA *	Ir	8	1	6	3	18	4	7	9	249	57	32	10	12	31	23	6	14	16	8	39	28	29	21	34	26	5	22	22	14	13	13	24	12
	S. Marco *	I	307	302	305	301	302	304	296	298	63	231	288	291	287	282	287	296	299	297	291	296	294	285	286	289	284	287	295	291	288	301	304	284	12
Tesina	Ponte Pedagni (Veggiano)	I	11	13	15	12	11	10	12	15	278	149	85	84	93	107	88	83	79	81	85	89	92	94	96	98	87	84	81	79	76	73	67	75	12
Canale Brentella	Brentelle di Sotto *	I	128	133	136	132	128	135	138	139	171	146	144	170	152	168	171	168	166	164	86	152	149	150	162	164	165	152	146	143	103	126	131	145	12
Bacchiglione	Bassanello *	I	»	»	»	»	»	»	»	»	»	»	»	»	»	»	»	»	»	»	»	»	»	»	»	»	»	»	»	»	»	»	»	»	»
Canale di Pontelongo	Bovolenta *	I	12	18	24	21	17	4	17	21	102	164	110	88	72	55	25	10	0	8	84	10	9	5	4	7	2	7	10	4	10	5	9	18	12
	Pontelongo *	I	10	0	15	5	15	10	5	0	50	145	50	40	30	10	0	10	25	15	50	45	27	10	0	10	0	10	20	5	10	0	20	21	12
Canale Bisatto	Bomba *	I	130	129	127	126	124	120	111	102	90	95	104	114	118	118	119	120	120	120	120	120	119	117	113	110	104	93	85	76	69	65	60	106	12
Canale di Battaglia	Battaglia *	I	260	260	260	270	265	260	260	260	265	267	270	270	265	265	240	250	250	250	255	260	265	270	270	265	275	275	260	250	250	255	260	261	12

AGNO-GUÀ

Corso d'acqua	Stazione	Tipo dello strumento	1	2	3	4	5	6	7	8	9	10	11	12	13	14	15	16	17	18	19	20	21	22	23	24	25	26	27	28	29	30	31	Media mensile	Ore dell'osservazione
Agno	RECOARO *	Ir	29	29	29	29	29	29	27	37	23	14	12	14	10	12	15	15	14	11	17	14	10	15	15	14	13	15	10	10	10	9	10	17	12
Guà	PONTE ARZIGNANO	Ir	—	—	—	—	—	—	—	28	30	40	45	—	—	—	—	—	—	—	—	—	—	—	—	—	—	—	—	—	—	—	—	—	1	12
	Lonigo	I	82	82	85	100	70	82	92	93	110	96	85	92	87	85	87	90	86	85	90	100	95	94	97	100	98	95	93	95	94	87	85	91	12
	COLOGNA VENETA	Ir	24	24	28	24	24	24	26	24	80	9	18	15	16	14	24	24	25	25	24	14	12	16	18	16	21	26	22	14	16	20	26	17	12
Frassine	BORGO FRASSINE *	I	270	270	260	240	260	270	270	260	20	220	240	270	270	270	270	270	270	270	265	265	265	260	260	260	265	270	270	270	260	260	260	254	8

Corso d'acqua	Stazione	Tipo dello strumento	1	2	3	4	5	6	7	8	9	10	11	12	13	14	15	16	17	18	19	20	21	22	23	24	25	26	27	28	29	30	31	Media mensile	Ore dell'osservazione
	(segue)																																		
Cavo Maestra	Botte di Vighizzolo *	I	87	87	92	97	98	98	89	84	84	85	80	79	79	80	80	80	81	81	81	82	82	83	83	82	82	81	81	81	80	80	80	84	12
Fratta	Valli Mocenighe	I	224	223	222	220	227	232	230	228	224	221	220	217	215	214	210	197	190	187	184	180	176	171	170	165	161	160	156	154	152	151	150	194	12
Gorgona	Stanghella	I	226	228	230	229	226	232	235	242	251	256	265	269	271	275	280	280	275	269	260	255	246	256	268	283	285	287	291	295	298	305	306	264	12
	Taglio Anguillara	I	280	278	285	274	280	282	282	280	265	280	290	295	300	307	314	316	300	294	289	283	294	300	315	335	347	350	354	358	361	365	365	303	12
	CA' DOLFIN *	Ir	170	179	168	167	155	154	156	155	145	147	156	163	170	174	180	173	177	165	154	147	148	150	145	156	170	181	185	189	191	185	158	165	12
	Mottacuora *	I	108	98	91	86	80	78	74	76	78	75	72	70	80	87	92	105	116	120	112	104	94	88	80	73	62	70	78	84	81	72	80	86	13
	ALTO ADIGE																																		
Solda	Prato allo Stelvio	I	70	66	60	56	50	62	110	140	114	96	99	96	94	86	75	71	70	74	79	80	78	74	70	68	72	75	72	76	78	83	100	80	8
Adige	TEL	I	186	180	172	168	167	165	190	259	256	215	202	196	194	198	193	185	188	188	206	200	187	184	184	180	175	176	178	176	177	182	206	191	12
Passirio	Saltusio	I	25	24	29	28	25	32	66	97	142	130	100	83	64	52	45	41	38	41	55	61	57	53	49	44	39	34	38	49	50	44	38	54	6
Adige	PONTE D'ADIGE	Ir	195	188	182	184	185	183	206	284	410	308	247	236	229	238	224	219	220	214	228	244	225	218	220	215	211	211	213	216	215	222	254	227	12
Isarco	Vipiteno	I	70	70	90	110	160	160	190	200	200	190	180	160	160	140	140	120	120	110	110	100	90	90	90	85	85	80	78	78	75	75	75	119	10
	PRÀ DI SOPRA	Ir	99	97	94	94	94	94	103	123	164	148	138	131	122	123	118	115	121	124	123	126	121	117	119	115	113	111	111	110	110	110	118	116	12
Lago di Braies	Braies	I	320	319	317	316	315	311	306	301	312	339	341	345	348	350	350	349	349	350	349	348	346	345	344	344	342	340	337	335	334	331	328	334	12
Braies	S. Vito in Braies	I	33	33	33	33	33	33	34	38	40	42	43	44	44	45	45	45	47	48	49	49	48	47	47	46	45	44	44	43	42	41	41	42	12
Rienza	Monguelfo (superiore)	I	29	29	28	28	28	28	28	30	65	54	40	41	38	40	44	42	42	41	39	40	39	39	40	40	38	38	37	36	36	35	35	38	8
	Valdaora	I	44	44	44	44	44	44	48	60	110	100	70	70	70	80	68	68	70	68	68	78	74	70	68	68	66	64	64	62	60	58	56	65	9
	Brunico	I	125	125	120	120	120	120	120	120	125	120	123	122	122	122	122	122	120	120	120	120	110	110	116	125	126	120	120	118	118	118	118	120	11-12
Aurino	Stegona	I	120	118	116	115	113	110	115	128	176	188	149	141	132	198	186	177	165	160	160	180	185	178	170	160	152	144	140	135	131	130	128	148	13
Rienza	S. Lorenzo	I	125	110	100	96	95	93	104	215	300	280	178	138	140	140	141	143	144	155	179	188	185	179	176	170	158	151	149	144	140	135	135	154	12-13
Vigilio	Longega	I	47	47	47	47	49	49	49	48	48	68	63	52	50	49	54	50	48	48	48	47	47	49	47	47	47	47	46	46	46	46	46	49	10
Gadera	Mantana	I	62	55	51	51	51	50	55	68	123	112	95	85	82	82	80	78	80	82	82	84	82	80	79	78	78	77	80	79	79	78	78	77	12-13
Ritana	Chienes	I	84	80	72	64	60	60	60	120	254	210	160	120	118	134	150	144	140	136	130	124	124	122	116	110	106	102	102	100	100	98	96	116	8
Ritana	VANDOIES	I	170	165	162	157	153	150	150	152	160	170	177	182	182	182	182	182	182	183	183	183	183	183	183	183	183	182	182	180	182	182	182	175	9
Isarco	BRESSANONE (Ponte Littorio)	Ir	149	137	132	133	138	134	166	190	346	243	207	192	184	199	188	183	202	192	201	211	203	202	205	196	185	183	181	177	175	175	188	187	12
Gardena	Trattoria Prenè (riva sinistra)	I	18	18	18	18	18	18	40	80	70	65	48	42	38	36	35	34	34	34	40	38	36	35	40	40	38	36	35	32	30	30	30	36	6
Talvera	Sarentino	I	12	11	10	9	9	9	15	35	50	40	30	28	30	28	29	26	34	30	34	45	36	35	34	33	32	31	30	28	28	28	27	28	12
	MEDIO E BASSO ADIGE																																		
Adige	BRONZOLO	I	123	113	105	103	102	108	112	152	148	268	180	163	162	186	160	150	165	158	166	182	170	160	170	160	150	145	141	143	142	141	164	151	12
	Egna	I	218	210	188	184	182	200	206	242	488	420	330	276	264	276	266	246	250	266	260	306	282	262	264	266	248	242	248	244	240	238	228	259	8
Noce	PONTE ROVINA *	I	85	87	85	84	82	80	165	180	140	120	113	110	105	103	100	96	90	87	84	82	77	75	76	77	77	78	78	78	79	78	112	96	8
Rabbi	Pondasio	I	60	60	60	60	60	60	90	100	150	180	140	100	100	90	85	80	80	75	75	75	70	70	70	70	70	70	70	70	70	70	70	82	9

Corso d'acqua	Stazione	TIPO dello strumento	1	2	3	4	5	6	7	8	9	10	11	12	13	14	15	16	17	18	19	20	21	22	23	24	25	26	27	28	29	30	31	Media mensile	Ore dell'osservazione
	(segue)																																		
Noce	DERMULO *	I	95	95	94	90	90	90	92	98	155	98	95	93	103	111	106	104	100	104	106	120	113	110	109	108	106	108	107	102	104	104	112	104	7
	Zambana *	I	130	120	125	135	140	137	150	290	240	200	170	160	165	155	150	152	157	147	145	200	180	175	160	165	155	150	147	145	140	145	147	161	8
Avisio	PEZZÈ DI MOENA	Ir	34	33	32	31	31	30	43	46	111	74	65	56	52	53	50	48	47	47	49	50	48	47	47	47	46	45	44	43	43	42	42	48	12
	Predazzo (Ponte alla Birraria)	I	30	30	30	31	31	31	31	32	90	75	60	42	40	40	40	38	38	37	37	40	38	37	36	36	35	34	34	33	32	31	28	39	7
Travignolo	SOTTOSASSA	I	16	15	15	15	14	14	28	110	140	63	32	29	26	24	[24]	24	23	21	28	35	25	23	21	26	23	[22]	21	19	18	17	16	30	varia
Avisio	Predazzo (Ponte al Gazzo)	I	32	32	32	42	21	12	4	2	25	18	1	29	29	29	29	28	28	25	22	29	31	32	34	35	38	40	43	45	46	47	47	28	10
	Stramentizzo	I	44	44	43	43	43	43	50	108	155	116	100	86	81	77	75	73	71	70	86	77	74	72	70	67	65	63	61	60	59	58	57	71	varia
	LAVIS	I	50	50	50	50	50	50	55	65	210	95	95	90	90	87	85	85	80	80	85	90	80	80	70	70	68	65	65	65	60	60	60	75	12
Adige	TRENTO (Ponte S. Lorenzo)	I	98	102	90	93	89	104	110	164	390	332	252	230	226	216	214	206	194	195	200	238	230	223	216	210	207	209	214	208	204	206	200	196	8
Fersina	Trento (Ponte Consiglio)	I	26	26	26	26	26	26	30	42	90	69	60	54	48	48	46	45	42	40	60	56	53	51	49	48	47	46	45	43	41	40	40	45	12
Adige	PESCANTINA	Ir	178	176	181	190	187	186	180	148	50	24	56	95	115	115	107	120	135	122	130	78	97	123	123	122	131	133	142	144	147	146	146	130	12
	Verona *	I	106	130	134	134	146	150	138	88	160	140	69	52	10	10	14	20	40	48	34	52	64	75	73	74	83	87	94	96	99	98	92	56	12
Alpone	S. Bonifacio	I	—	—	—	—	—	—	—	—	—	—	—	—	—	—	—	—	—	—	—	—	—	—	—	—	—	—	—	—	—	—	—	»	12
Chiampo	Ponte Marchese	I	—	—	—	—	—	—	—	55	55	120	—	—	—	—	—	—	—	—	120	160	—	—	190	180	—	—	—	—	—	—	—	»	12
Adige	Albaredo d'Adige	I	215	225	240	248	254	263	267	237	39	40	45	119	130	138	128	150	150	134	160	122	126	142	149	152	134	136	170	174	180	184	185	162	12
	Legnago (Porto)	I	»	»	»	»	»	»	»	»	»	»	»	»	»	»	»	»	»	»	»	»	»	»	»	»	»	»	»	»	»	»	»	»	»
	Badia Polesine	I	83	74	59	48	43	39	42	48	180	454	367	269	220	196	218	198	176	162	170	171	225	197	174	181	180	157	145	156	148	143	141	163	12
	BOARA PISANI	Ir	168	170	180	194	200	202	203	199	125	196	163	49	20	34	45	43	70	98	80	89	8	48	79	72	72	91	104	109	113	118	120	86	12
	S. Martino di Venezze	I	55	54	28	28	12	18	13	22	73	438	423	293	220	185	180	197	160	130	150	138	230	195	150	160	160	140	125	120	115	110	105	143	12
	Rottanova	I	192	198	209	210	212	210	208	206	164	206	224	104	19	96	42	21	53	79	72	67	14	16	64	86	92	106	116	120	128	131	142	84	12
	Cavarzere °	I	79	76	66	24	15	11	14	21	204	418	445	342	264	219	201	225	184	193	162	155	248	123	181	183	191	185	174	169	162	131	122	171	12

CORSI D'ACQUA MINORI FRA ADIGE E PO

Corso d'acqua	Stazione	TIPO dello strumento	1	2	3	4	5	6	7	8	9	10	11	12	13	14	15	16	17	18	19	20	21	22	23	24	25	26	27	28	29	30	31	Media mensile	Ore dell'osservazione
Tartaro	Torretta Veneta	I	170	180	180	181	179	179	180	182	185	207	290	240	239	230	240	248	246	244	240	238	228	215	214	216	218	218	210	210	208	205	200	212	12
Canal Bianco	Canda *	I	74	79	83	95	105	107	120	121	123	131	152	166	167	167	170	172	174	173	173	172	174	169	158	156	158	160	159	156	154	148	144	144	12
	Pizzon *	I	37	24	17	13	3	10	17	23	29	34	39	45	52	62	72	81	90	97	102	109	118	123	130	135	141	147	150	154	157	161	164	76	12
	Bosaro *	I	93	92	93	94	95	98	103	112	117	108	95	104	112	120	121	119	124	123	121	120	121	123	120	108	105	104	105	104	103	104	112	109	12
	Adria *	I	33	35	34	36	32	36	35	39	37	42	49	64	66	69	72	74	71	78	73	75	74	70	69	68	71	70	73	72	68	66	67	59	12

PO

Corso d'acqua	Stazione	TIPO dello strumento	1	2	3	4	5	6	7	8	9	10	11	12	13	14	15	16	17	18	19	20	21	22	23	24	25	26	27	28	29	30	31	Media mensile	Ore dell'osservazione
Bianco	Governolo	I	120	65	85	105	110	112	120	125	135	38	168	188	158	100	62	55	65	50	40	30	32	50	125	130	120	103	80	42	15	10	28	21	12
Po	Ostiglia	I	38	47	72	77	75	77	81	84	73	55	186	228	205	147	99	88	101	85	70	57	58	70	157	180	160	150	126	86	54	31	16	56	12
	Pontelagoscuro	I	528	536	533	533	532	532	531	531	536	529	369	266	242	275	331	379	379	376	391	406	415	415	378	306	298	312	326	363	396	435	446	412	12
	Polesella	I	80	85	76	76	78	76	78	78	71	50	80	194	219	189	132	88	83	77	72	59	49	53	84	153	166	149	136	112	71	36	12	47	12
Po di Goro	Ariano Polesine	I	79	81	78	71	78	80	82	79	65	75	57	59	67	58	23	18	29	22	25	29	39	43	28	24	34	28	16	12	14	42	57	48	12
Po	Corbola	I	0	1	2	0	1	1	0	1	2	4	85	155	190	182	170	155	130	110	95	90	100	105	140	145	155	160	152	140	121	118	100	91	12
	Cavanella Po	I	14	18	10	5	3	2	4	1	18	12	20	90	119	109	78	55	43	53	58	53	49	44	46	73	90	83	78	65	51	34	21	41	12

PORTATE MEDIE GIORNALIERE E MENSILI

Giorno	QUIETO a Levade Bacino kmq. 252		ISONZO a Log Bacino kmq. 326		BACCIA a Baccia Bacino kmq. 142		VIPACCO a Vipacco (Sorgenti)		VIPACCO a Montespino Bacino kmq. 475		STELLA a Casale Sacile (Risorgive)		TAGLIAMENTO a Ponte Fasui Bacino kmq. 18		GIAF alla confluenza Bacino kmq. 9,6		TAGLIAMENTO a P. Sacrovit Bacino kmq. 130		TAGLIAMENTO a Casali d'Avariis Bacino kmq. 201	
	Altezza idrometrica I cm.	Portata in mc/sec.	Altezza idrometrica I cm.	Portata in mc/sec.	Altezza idrometrica I cm.	Portata in mc/sec.	Altezza idrometrica I cm.	Portata in mc/sec.	Altezza idrometrica I cm.	Portata in mc/sec.	Altezza idrometrica I cm.	Portata in mc/sec.	Altezza idrometrica I cm.	Portata in mc/sec.	Altezza idrometrica I cm.	Portata in mc/sec.	Altezza idrometrica I cm.	Portata in mc/sec.	Altezza idrometrica I cm.	Portata in mc/sec.
1	112	0,26	96	10,6	24	2,4	20	2,2	12	5,6	51	21,8	26	0,30	» (1)	0,51	11	2,84	36	3,5
2	112	0,26	96	10,6	33	3,5	20	2,2	12	5,6	52	21,9	26	0,30	»	0,51	11	2,84	35	3,3
3	112	0,26	96	10,6	33	3,5	20	2,2	12	5,6	53	22,0	26	0,30	»	0,51	13	3,2	37	3,7
4	112	0,26	96	10,6	33	3,5	20	2,2	12	5,6	53	22,0	26	0,30	»	0,51	12	3,0	36	3,5
5	112	0,26	96	10,6	33	3,5	20	2,2	12	5,6	54	22,1	26	0,30	»	0,51	12	3,0	36	3,5
6	113	0,28	96	10,6	34	3,6	20	2,2	12	5,6	54	22,1	26	0,30	»	0,51	11	2,80	36	3,5
7	139	0,86	98	11,5	34	3,6	20	2,2	11	5,3	59	22,8	27	0,31	»	0,52	11	2,85	36	3,5
8	117	0,36	99	11,9	35	3,8	20	2,2	11	5,3	58	22,6	27	0,31	»	0,52	11	2,85	37	3,7
9	300	6,9	100	12,3	45	6,1	20	2,2	11	5,3	89	33,5	46	6,6	»	5,3	186	24,0	185	14,6
10	269	5,3	155	76,6	40	4,6	20	2,2	10	5,1	65	24,0	36	1,58	»	1,58	71	20,5	85	31,4
11	176	1,70	120	25,2	38	4,3	20	2,2	10	5,1	62	23,4	33	0,86	»	1,05	41	6,8	56	10,3
12	143	0,95	112	19,2	42	5,1	20	2,2	10	5,1	65	24,0	30	0,46	»	0,69	36	5,6	46	6,8
13	127	0,59	111	18,5	50	8,8	20	2,2	10	5,1	64	23,8	29	0,38	»	0,60	32	4,7	43	5,9
14	120	0,44	110	17,7	56	12,6	20	2,2	12	5,6	61	23,2	29	0,38	»	0,60	37	5,9	51	8,4
15	121	0,46	124	29,0	51	9,4	20	2,2	12	5,6	60	23,0	29	0,38	»	0,60	42	7,0	55	9,9
16	123	0,50	130	35,5	44	5,7	20	2,2	12	5,6	58	22,6	28	0,32	»	0,53	38	6,0	50	8,1
17	122	0,48	170	106	45	6,1	19	2,0	10	5,1	59	22,8	28	0,32	»	0,53	36	5,5	47	7,1
18	121	0,46	148	62,8	42	5,1	18	1,8	10	5,1	60	23,0	29	0,38	»	0,60	35	5,4	46	6,8
19	120	0,44	137	44,7	41	4,9	18	1,8	10	5,1	90	34,0	30	0,46	»	0,69	36	5,5	47	7,1
20	120	0,44	135	41,8	30	3,0	18	1,8	7	4,4	70	25,5	30	0,46	»	0,69	36	5,6	49	7,8
21	119	0,42	130	35,5	40	4,6	18	1,8	7	4,4	67	24,6	29	0,38	»	0,60	36	5,5	47	7,1
22	188	2,05	128	33,2	38	4,3	18	1,8	7	4,4	89	33,5	29	0,38	»	0,60	33	5,0	46	6,8
23	277	1,73	180	126	35	3,8	19	2,0	10	5,1	91	34,5	29	0,38	»	0,60	33	4,9	45	6,5
24	162	1,36	155	76,6	35	3,8	20	2,2	10	5,1	72	26,1	29	0,38	»	0,60	33	5,0	46	6,8
25	146	1,01	130	35,5	36	4,0	20	2,2	12	5,6	69	25,2	29	0,38	»	0,60	33	5,0	46	6,8
26	141	0,90	128	33,2	35	3,8	20	2,2	12	5,6	68	24,9	29	0,38	»	0,60	31	4,5	43	5,9
27	136	0,79	125	29,9	34	3,6	20	2,2	12	5,6	68	24,9	28	0,32	»	0,53	30	4,3	42	5,6
28	129	0,64	117	22,7	36	4,0	20	2,2	11	5,3	69	25,2	28	0,32	»	0,53	29	4,0	41	5,5
29	125	0,54	112	19,2	34	3,6	21	2,4	10	5,1	70	25,5	28	0,32	»	0,53	27	3,6	40	5,1
30	127	0,59	109	17,1	35	3,8	23	2,8	15	6,8	69	25,2	28	0,32	»	0,53	26	3,5	40	5,1
31	126	0,57	105	14,7	35	3,8	23	2,8	13	5,8	68	24,9	28	0,32	»	0,53	23	3,0	38	4,1
Media mensile		1,03		32,9		4,7		2,17		5,3		25,0		0,61		0,77		7,4		11,3
Deflusso mensile 1000 mc.		2 769		88 119		12 631		5 807		14 290		66 933		1 631		2 057		19 890		30 212
Contributo in l/sec. kmq. — Medio mensile		3,1		100,9		33,1		—		11,2		—		33,9		80,2		56,9		56,2
Massimo mensile		27,4		386,4		88,7		—		13,3		—		366,6		552,3		615,4		726,4
Minimo mensile		1,03		32,5		16,9		—		9,3		—		16,7		53,1		21,5		16,4

(1) Le portate sono quelle direttamente misurate, indipendentemente dalle altezze idrometriche, che si omettono.

Portate medie giornaliere e mensili

Giorno	LUMIEI a La Maina Bacino kmq. 59		LUMIEI a Plan del Sac Bacino kmq. 96		BÛT a S. Nicolò Bacino kmq. 144		PONTEBBANA a Pontebba Bacino kmq. 72		RACCOLANA a Pian della Sega Bacino kmq. 65		TAGLIAMENTO a Pioverno Bacino kmq. 1900		LIVENZA a Fiaschetti (Sorgenti)		CELLINA a Stich (Lesis) Bacino kmq. 40		VAL SETTIMANA a Stalli Nucci Bacino kmq. 52		CIMOLIANA a Cimolais Bacino kmq. 83	
	Altezza idrometrica I cm.	Portata in mc/sec.	Altezza idrometrica I cm.	Portata in mc/sec.	Altezza idrometrica I cm.	Portata in mc/sec.	Altezza idrometrica I cm.	Portata in mc/sec	Altezza idrometrica I cm.	Portata in mc/sec.	Altezza idrometrica I cm.	Portata in mc/sec.	Altezza idrometrica Ir cm.	Portata in mc/sec.	Altezza idrometrica I cm.	Portata in mc/sec.	Altezza idrometrica I cm.	Portata in mc/sec.	Altezza idrometrica Ir cm.	Portata in mc/sec.
1	(1) •	1,94	57	1,77	38	3,1	(3) 39	1,16	21	1,85	59	43,4	232	9,5	47	0,73	32	1,20	68	2,34
2	•	1,03	57	1,77	37	2,87	39	1,16	21	1,85	58	42,8	231	9,4	47	0,73	32	1,20	67	2,24
3	•	1,03	57	1,77	37	2,87	38	1,05	21	1,85	58	42,8	230	9,3	47	0,73	32	1,20	67	2,24
4	•	1,03	58	1,82	37	2,87	37	0,95	21	1,85	58	42,8	230	9,3	47	0,73	31	1,12	66	2,04
5	•	1,02	58	1,82	36	2,77	36	0,88	21	1,85	58	42,8	229	9,2	46	0,66	31	1,12	66	2,04
6	•	1,02	58	1,82	36	2,77	40	1,28	21	1,85	58	42,8	232	9,5	46	0,73	30	1,04	66	2,04
7	•	1,02	58	1,82	35	2,74	60	5,7	21	1,85	58	42,8	233	9,6	47	0,90	30	1,04	67	2,24
8	•	1,02	60	1,90	42	3,7	80	18,8	62	12,8	57	42,4	236	9,9	49	7,5	97	10,4	67	2,24
9	•	42,0	250	70,6	117	34,9	75	9,5	130	46,1	57	42,4	352	31,6	84	6,6	190	24,2	76	3,2
10	•	6,4	115	9,7	77	14,9	70	2,2	28	3,4	240	1012	336	27,8	80	4,0	92	9,7	136	13,9
11	20(2)	3,9	110	7,6	75	13,9	63	6,5	26	2,76	137	215	303	20,2	68	4,0	62	4,3	110	7,7
12	20	3,9	102	6,7	65	9,7	58	5,2	26	2,76	95	78,1	290	17,5	68	3,8	59	3,8	97	5,1
13	15	2,44	98	5,8	52	6,3	56	4,7	25	2,51	88	66,3	280	15,7	67	3,8	57	3,4	89	3,9
14	15	2,44	94	4,9	60	8,3	56	4,7	24	2,26	100	87,5	273	14,6	67	3,6	56	3,2	92	4,3
15	10	1,27	92	4,4	50	5,8	55	4,5	24	2,26	104	98,0	275	14,9	66	3,4	55	3,1	99	5,4
16	10	1,27	90	3,9	49	5,5	54	4,2	23	2,04	91	70,7	267	13,7	65	3,4	55	3,1	102	5,9
17	9	1,10	90	3,9	49	5,5	59	5,5	27	3,1	92	72,5	272	14,5	65	3,4	54	2,88	102	5,9
18	9	1,10	91	4,2	50	5,8	56	4,7	25	2,51	93	74,3	270	14,2	65	3,4	54	2,88	100	5,5
19	9	1,10	92	4,4	50	5,8	54	4,2	61	12,4	90	69,0	269	14,0	65	3,4	53	2,71	99	5,4
20	9	1,10	93	4,6	55	7,0	52	3,7	38	6,0	94	76,2	261	12,9	65	3,4	53	2,71	95	4,8
21	9	1,10	90	3,9	54	6,7	50	3,2	31	4,1	82	59,0	258	12,5	65	3,4	52	2,54	91	4,2
22	9	1,10	88	3,5	53	6,5	48	2,75	31	4,1	83	60,2	255	12,1	64	3,2	51	2,37	88	3,7
23	9	1,10	88	3,5	52	6,3	47	2,51	31	4,1	111	116	295	18,5	64	3,2	51	2,37	87	3,6
24	12	1,64	88	3,5	51	6,0	55	4,5	49	9,1	102	93,0	293	18,1	63	2,95	50	2,21	85	3,3
25	14	2,14	93	4,6	50	5,8	52	3,7	38	6,0	87	65,0	280	15,7	62	2,76	50	2,21	84	3,1
26	14	2,14	90	3,9	49	5,5	50	3,2	38	6,0	77	54,3	273	14,6	62	2,76	49	2,06	84	3,1
27	11	1,44	87	3,3	48	5,3	48	2,75	38	6,0	71	49,6	262	13,0	60	2,38	49	2,06	83	3,0
28	11	1,44	85	3,0	47	5,1	46	2,27	37	5,8	69	48,6	256	12,2	58	2,04	49	2,06	82	2,86
29	10	1,27	84	2,80	46	4,8	44	1,85	35	5,2	68	48,0	254	12,0	58	2,04	48	1,91	81	2,72
30	9	1,10	84	2,80	46	4,8	43	1,67	31	4,1	65	46,5	252	11,7	58	2,04	48	1,91	81	2,72
31	9	1,10	84	2,80	45	4,6	42	1,53	29	3,5	65	46,5	254	12,0	58	2,04	48	1,91	81	2,72
Media mensile		2,96		5,9		6,7		3,8		5,5		96,5		14,2		2,83		3,2		4,0
Deflusso mensile 10^3 mc.		7 931		15 796		18 015		10 240		14 849		258 466		37 980		7 579		8 515		10 691
Contributo in l/sec. kmq. — Medio mensile		50,2		65,4		46,5		52,8		84,6		50,8		—		70,8		61,5		48,2
Massimo mensile		711,9		734,9		242,3		150,0		709,0		532,6		—		187,5		465,3		167,4
Minimo mensile		17,3		18,4		19,0		12,2		28,5		22,3		—		16,5		20,0		24,6

(1) Le portate sono quelle direttamente misurate indipendentemente dalle altezze idrometriche che si omettono. — (2) Dal giorno 11 inizia a funzionare un nuovo idrometro sulla briglia a valle. — (3) Nella portata del Pontebbana è compresa quella del Rio Bombaso calcolata in mc. 0,150.

Portate medie giornaliere e mensili

Giorno	CELLINA a Mezzocanale Bacino kmq. 288		PIAVE a Presenaio Bacino kmq. 142		PADOLA a Ponte Padola Bacino kmq. 57		PIAVE a Ponte della Lasta Bacino kmq. 357		ANSIEI ad Auronzo Bacino kmq. 205		BOITE a Podestagno Bacino kmq. 82		BOITE a Vodo Bacino kmq. 323		VAJONT e Roggia derivata a Caldaia (Erto) Bacino kmq. 55		MAÈ a Muda Maè Bacino kmq. 231	
	Altezza idrometrica Ir cm.	Portata in mc/sec.	Altezza idrometrica Ir cm.	Portata in mc/sec.	Altezza idrometrica I cm.	Portata in mc/sec.	Altezza idrometrica Ir cm.	Portata in mc/sec.	Altezza idrometrica Ir cm.	Portata in mc/sec.	Altezza idrometrica I cm.	Portata in mc/sec.	Altezza idrometrica Ir cm.	Portata in mc/sec.	Altezza idrometrica Ir cm.	Portata in mc/sec.	Altezza idrometrica Ir cm.	Portata in mc/sec.
1	44	7,4	50	2,44	15	1,50	23	6,1	50	4,9	26	1,59	48	6,1	22	1,20	33	4,4
2	44	7,4	50	2,44	15	1,50	27	7,6	50	4,9	26	1,59	47	5,8	22	1,18	32	4,4
3	42	6,3	48	2,23	14	1,43	27	7,6	50	4,9	26	1,59	47	5,8	22	1,17	31	4,4
4	42	6,3	48	2,23	14	1,43	26	7,2	50	4,9	25	1,50	47	5,8	22	1,16	29	4,3
5	42	6,3	46	2,05	14	1,43	25	6,8	50	4,9	25	1,50	46	5,5	23	1,18	29	4,3
6	42	6,3	46	2,05	14	1,43	23	6,1	52	5,7	25	1,50	47	5,8	22	1,16	31	4,3
7	43	6,8	47	2,14	15	1,50	28	7,9	52	5,7	25	1,50	51	6,9	22	1,35	47	5,7
8	47	9,2	49	2,34	15	1,50	28	7,9	62	9,8	27	1,70	68	11,8	34	1,86	136	15,6
9	90	46,9	170	25,7	42	6,3	108	50,5	96	26,4	1,60	15,5	152	78,0	100	7,5	199	45,7
10	52	17,9	100	15,1	28	3,0	69	29,5	67	12,1	95	8,8	107	34,0	67	4,3	100	17,1
11	41	11,4	78	8,7	22	2,12	65	26,2	60	8,9	74	6,6	89	20,4	50	2,86	66	8,9
12	38	9,8	83	10,1	23	2,24	60	23,5	57	7,6	63	5,5	79	15,5	45	2,30	51	6,5
13	37	9,3	80	9,2	22	2,12	54	20,0	57	7,6	60	5,1	76	14,4	39	2,25	52	6,2
14	38	9,8	81	9,5	22	2,12	57	21,6	58	8,0	55	4,6	73	13,3	44	2,65	86	13,4
15	37	9,3	75	7,9	19	1,83	55	20,5	56	7,2	50	4,1	71	12,7	43	2,56	54	7,1
16	37	9,3	68	6,1	19	1,83	53	19,4	54	6,5	48	3,9	67	11,4	39	2,26	42	5,4
17	39	10,3	80	9,2	22	2,12	52	18,9	56	7,3	40	3,1	67	11,4	46	2,80	42	5,3
18	39	10,3	78	8,7	23	2,24	60	23,4	57	7,7	38	2,86	66	11,1	41	2,39	37	5,0
19	41	11,4	86	10,9	26	2,67	62	24,5	59	8,6	40	3,1	73	13,3	48	2,92	80	10,3
20	44	13	80	9,2	25	2,51	62	24,5	59	8,6	47	3,8	76	14,4	48	2,91	62*	7,8
21	47	14,8	75	7,9	21	2,02	58	22,2	57	7,7	47	3,8	73	13,3	43	2,55	48*	6,0
22	46	14,2	73	7,4	21	2,02	53	19,4	57	7,7	45	3,6	69	12,0	41	2,46	41*	5,3
23	46	14,2	72	7,1	24	2,35	52	18,9	57	7,7	38	2,87	68	11,7	41	2,52	36*	4,8
24	47	14,8	68	4,9	26	2,67	50	17,8	57	7,7	38	2,87	70	12,3	41	2,42	34*	4,7
25	47	14,8	72	7,1	23	2,24	50	17,8	56	7,3	38	2,87	67	11,4	38	2,17	32*	4,5
26	47	14,8	70	6,6	23	2,24	46	15,8	55	6,9	36	2,65	65	10,8	37	2,26	29*	4,3
27	47	14,8	68	6,1	19	1,83	46	15,8	54	6,5	36	2,65	62	9,9	[33]	2,00	28*	4,2
28	46	14,2	67	5,8	19	1,83	44	14,8	54	6,5	36	2,65	60	9,3	30	1,81	27*	4,1
29	45	13,8	64	5,1	17	1,66	40	12,8	54	6,5	33	2,34	59	9,0	29	1,74	26*	4,1
30	45	13,8	64	5,1	17	1,66	38	11,9	53	6,1	31	2,13	58	8,7	25	1,76	24*	4,0
31	44	13,0	63	4,9	18	1,74	37	11,5	54	6,5	31	2,13	57	8,5	25	1,73	23*	4,0
Media mensile		12,3		7,0		2,10		17,3		7,7		3,6		13,6		2,30		7,6
Deflusso mensile 10^3 mc.		32 996		18 681		5 623		46 466		20 676		9 676		36 314		6 167		20 399
Contributo in l/sec. kmq. — Medio mensile		42,7		49,3		36,8		48,5		37,6		43,9		42,1		41,8		32,9
Contributo in l/sec. kmq. — Massimo mensile		162,8		181,1		110,5		141,5		128,8		189,0		241,5		136,4		197,8
Contributo in l/sec. kmq. — Minimo mensile		21,9		14,4		25,1		17,1		23,9		18,3		17,0		21,1		17,3

Portate medie giornaliere e mensili

Giorno	CORDEVOLE a Digonera Bacino kmq. 97		PETTORINA a Malga Ciapela Bacino kmq. 28		FIORENTINA a Perzeglù Bacino kmq. 52		CORDEVOLE a Caprile Bacino kmq. 221		PIAVE a Segusino Bacino kmq. 3333		BACCHIGLIONE a Montegaldella Bacino kmq. 1384		TRAVIGNOLO a Sottosassa Bacino kmq. 103		ADIGE a Serravalle Bacino kmq. 10514		ADIGE a Boara Pisani Bacino kmq. 11954	
	Altezza idrometrica in cm.	Portata in mc/sec.	Altezza idrometrica in cm.	Portata in mc/sec.	Altezza idrometrica in cm.	Portata in mc/sec.	Altezza idrometrica in cm.	Portata in mc/sec.	Altezza idrometrica in cm.	Portata in mc/sec.	Altezza idrometrica in cm.	Portata in mc/sec.	Altezza idrometrica in cm.	Portata in mc/sec.	Altezza idrometrica in cm.	Portata in mc/sec.	Altezza idrometrica in cm.	Portata in mc/sec.
1	13	1,49	18	1,15	10	0,84	34	4,3	142	82,0	$\overline{6}$	8,5	16	1,24	154	199	$\overline{168}$	145
2	13	1,49	18	1,15	10	0,84	34	4,3	142	82,0	$\overline{7}$	8,4	15	1,14	144	175	$\overline{169}$	144
3	12	1,32	18	1,15	9	0,80	34	4,2	141	79,5	$\overline{7}$	8,4	15	1,14	135	153	$\overline{179}$	131
4	12	1,32	18	1,15	9	0,80	34	4,2	140	77,5	$\overline{9}$	8,1	15	1,14	132	146	$\overline{193}$	113
5	12	1,32	18	1,15	9	0,80	33	4,2	139	75,5	$\overline{11}$	6,7	14	1,05	130	141	$\overline{200}$	105
6	11	1,18	18	1,15	9	0,80	33	4,2	140	77,5	$\overline{8}$	8,2	14	1,05	[140]	165	$\overline{208}$	102
7	19	2,66	20	1,36	11	0,92	38	5,2	145	88,5	$\overline{7}$	8,4	28	2,77	142	170	$\overline{209}$	101
8	40	7,6	34	6,0	19	1,68	49	8,0	160	121	$\overline{4}$	8,8	110	30,4	178	211	$\overline{198}$	107
9	85	18,6	23	3,5	46	4,5	60	11,6	244	301	151	45,9	140	45,4	»	[650]	$\overline{90}$	252
10	62	13,0	19	2,58	44	4,3	78	18,6	235	281	53	18,6	63	11,0	»	[730]	175	860
11	34	6,1	17	2,25	35	3,3	67	14,3	192	187	19	12,5	32	3,4	»	[600]	159	800
12	30	5,2	17	2,25	31	2,78	61	12,0	175	152	8	10,7	29	2,93	»	[450]	51	486
13	28	4,7	17	2,25	26	2,33	57	10,6	164	128	11	11,2	26	2,47	202	258	$\overline{20}$	358
14	27	4,5	17	2,25	23	2,00	55	9,9	150	98,0	27	13,8	24	2,18	209	272	$\overline{51}$	307
15	26	4,2	16	2,03	19	1,64	52	8,9	141	78,5	24	13,3	[24]	2,18	203	260	$\overline{50}$	312
16	25	4,0	15	1,81	19	1,68	50	8,2	136	68,0	10	11,1	24	2,18	190	235	$\overline{42}$	326
17	27	4,5	15	1,70	20	1,77	50	8,3	135	66,0	17	12,2	23	2,06	177	209	$\overline{61}$	283
18	25	4,0	15	1,70	20	1,77	50	8,3	135	66,0	16	12,0	21	1,80	[185]	225	$\overline{98}$	241
19	25	4,0	14	1,59	20	1,77	50	8,2	139	74,5	19	12,5	28	2,77	195	245	$\overline{81}$	263
20	24	3,8	14	1,59	19	1,68	49	8,0	147	91,5	33	14,8	35	3,9	230	313	90	252
21	23	3,5	14	1,59	19	1,68	49	8,0	140	76,5	16	12,0	25	2,32	213	280	10	375
22	22	3,3	14	1,59	19	1,64	49	7,9	153	105	12	11,4	23	2,06	197	249	43	324
23	21	3,1	14	1,59	18	1,59	48	7,7	161	122	12	11,4	21	1,80	197	249	79	268
24	20	2,87	14	1,47	18	1,59	47	7,5	160	120	20	12,7	26	2,47	196	247	71	278
25	20	2,87	14	1,47	18	1,54	66	13,9	157	113	12	11,4	23	2,06	183	221	72	277
26	19	2,66	13	1,36	18	1,54	46	7,2	154	107	5	10,3	[22]	1,93	179	213	89	254
27	19	2,66	13	1,36	17	1,50	60	11,6	149	96	7	10,6	21	1,80	182	219	100	238
28	18	2,46	13	1,36	17	1,45	45	6,8	145	87,5	5	10,3	19	1,56	175	205	109	226
29	18	2,46	13	1,36	16	1,36	44	6,6	142	81,0	2	9,8	18	1,45	174	203	112	222
30	17	2,25	13	1,36	15	1,32	44	6,5	146	89,5	1	9,6	17	1,35	173	201	117	214
31	17	2,25	13	1,25	15	1,32	43	6,4	141	78,5	2	9,8	16	1,24	177	209	120	211
Media annuale		4,0		1,79		1,73		8,2		108,1		12,0		4,6		267,8		276,6
Deflusso annuale 10^3 mc.		10 831		4 797		4 625		22 084		289 526		32 262		12 290		717 379		740 880
Contributo in l/sec. kmq. — Media annuale		41,2		63,9		33,3		37,1		» (1)		» (2)		44,7		25,5		» (3)
Contributo in l/sec. kmq. — Massimo annuale		191,8		214,3		86,5		84,2		»		»		440,8		29,8		»
Contributo in l/sec. kmq. — Minimo annuale		13,6		41,1		15,4		19,0		»		»		11,1		13,4		»

(1) I valori delle portate non comprendono le portate derivate dal Piave a Soverzene: perciò non viene calcolato il valore del contributo. — (2) Le portate sono quelle effettivamente defluite alla sezione di misura e prescindono dalle portate derivate a Longare; non viene pertanto calcolato il valore del contributo. — (3) Le portate sono quelle effettivamente defluite alla sezione di misura e prescindono dalle portate derivate a monte per irrigazione ed altri usi; non viene pertanto calcolato il valore del contributo.

Corso d'acqua	Località	Giorno	Idrometro o riferimento	Altezza idrometrica media cm.	Portata mc/sec.	Bacino di dominio kmq.	Contributo l/sec. kmq.	Sezione liquida mq.	Velocità m/sec. Media nella sezione	Velocità m/sec. Media in superficie	Velocità m/sec. Massima in superficie
TAGLIAMENTO											
Tagliamento	Ponte Sacrovit .	2	di stazione	20	2,84	130	21,8	3,35	0,815	0,870	1,154
id.	Casali d'Avariis .	3	id.	37	3,7	201	18,4	5,24	0,690	0,713	0,957
Lumiei	Plan dal Sac . .	2	id.	57	1,77	96	18,5	1,97	0,869	0,899	1,027
Degano	Ponte Muina . .	3	riferimento	III	6,6	287	23,0	7,20	0,817	0,928	1,390
But	S. Nicolò	3	di stazione	34	2,97	144	19,9	3,89	0,696	0,759	1,168
(*segue*) **TAGLIAMENTO**											
Dogna	Dogna (Prerit) .	3	—	—	0,86	45	19,1	1,16	0,634	0,639	0,980
Pontebbana	Pontebba	3	di stazione	38	1,05(1)	72	17,8	1,95	0,538	0,485	0,680
Raccolana	Pian della Sega .	3	id.	21	1,85	66	28,0	1,94	0,956	1,126	1,984
Arzino	Ponte Armistizio	2	id.	40	1,93	109,3	17,7	4,02	0,456	0,466	0,904

(1) Compresa la roggia.

FREATIMETRIA

Quota del livello freatico sul livello medio del mare in metri

Stazione \ Giorno	2	5	8	11	14	17	20	23	26	29	Livello medio mensile
PIANURA FRA TORRE E TAGLIAMENTO											
Campoformido del Friuli	10,21	10,10	10,02	10,12	10,21	10,84	11,08	11,55	12,04	11,76	10,79
Italmicco	14,70	14,59	14,49	14,55	14,70	15,15	15,56	15,89	16,54	16,53	15,07
IOANNIS	12,78	12,71	12,65	12,59	13,65	12,93	13,13	13,35	13,65	13,77	13,02
Trivignano	16,16	16,04	15,95	15,98	16,20	16,52	16,87	17,30	17,88	18,18	16,71
Ontagnano (Strada)	15,44	15,52	15,51	15,49	15,46	15,47	15,48	15,45	15,48	15,50	15,49
Gonars (Strada)	17,17	17,16	17,14	17,12	17,11	17,13	17,14	17,15	17,16	17,18	17,15
Risano	28,29	28,23	28,19	28,13	28,16	28,12	28,19	28,15	28,26	28,47	28,22
Cuccina	20,66	20,62	20,59	20,57	20,60	20,63	20,64	20,75	20,83	20,87	20,68
Moraro di Strada (Strada)	19,05	19,00	18,96	19,01	19,04	»	»	19,23	19,27	19,32	»
Mortegliano	24,02	23,93	23,87	23,71	23,63	23,48	23,59	23,70	23,82	23,93	23,77
Carpeneto	43,73	43,62	43,54	43,51	43,47	43,46	43,44	43,44	43,42	43,41	43,50
TALMASSONS	23,72	23,69	23,68	23,71	23,76	23,75	23,85	23,93	23,96	23,97	23,80
Flambro (Strada)	27,10	27,09	27,12	27,16	27,20	27,26	27,33	27,38	27,43	27,48	27,26
Basagliapenta	—	—	—	—	—	—	—	—	36,42	36,44	— »
La Santissima (Dertolo-Strada)	29,82	29,79	29,85	29,88	»	»	»	»	»	»	»
Rivolto	32,42	32,39	32,37	32,43	32,48	32,55	32,62	32,69	32,77	32,81	32,55
CODROIPO	36,65	36,65	36,63	36,65	36,65	36,65	36,64	36,65	36,65	36,65	36,64
Pozzo di Codroipo	—	—	—	—	—	—	—	—	—	—	—
Gorizzo	31,36	31,32	31,33	31,35	31,41	31,46	31,52	31,58	31,64	31,69	31,47
S. Vidotto	34,11	34,05	34,19	31,59	34,69	34,79	34,94	35,19	35,39	35,47	34,74
Bianzzo	39,03	39,02	39,07	39,09	39,11	39,11	39,11	39,13	39,13	39,15	39,09

Stazione \ Giorno	2	5	8	11	14	17	20	23	26	29	Livello medio mensile
PIANURA FRA TAGLIAMENTO E PIAVE											
Morsano al Tagliamento	12,94	12,93	12,91	12,89	13,00	13,04	13,04	13,03	12,99	13,06	12,98
Pozzo Dipinto	44,14	43,90	43,74	—	—	44,17	45,97	46,67	46,29	47,27	— »
Valvasone Dellizia	—	40,98	41,09	41,36	41,55	41,73	42,09	42,27	42,80	42,83	— »
Saletto	49,11	48,85	48,88	49,13	49,63	50,18	50,85	51,82	52,68	53,51	50,46
Valvasone	—	—	—	—	—	—	—	—	—	—	—
Bagnara	9,53	9,54	9,53	9,53	9,51	9,51	9,51	9,50	9,50	9,49	9,52
S. Vito al Tagliamento	27,69	27,65	27,65	27,69	27,67	27,70	27,81	27,93	27,96	27,93	27,77
Shroiavacca	17,51	17,52	17,51	17,53	17,52	17,54	17,57	17,59	17,56	17,54	17,54
Cinto Caomaggiore	8,82	8,68	8,78	8,64	8,64	8,61	8,72	8,63	8,83	8,73	8,71
Villotta di Chions	12,26	12,16	12,11	12,16	12,31	12,36	12,41	12,36	12,61	12,66	12,34
Azzano Decimo	11,15	11,14	11,12	11,12	11,10	11,08	11,19	11,20	11,23	11,15	11,15
Pravisdomini	8,34	8,12	9,14	9,20	9,25	9,30	9,23	9,15	9,07	8,96	8,99
Torre	27,74	27,75	27,76	27,77	27,78	27,79	27,75	27,76	27,77	27,78	27,77
Comina	35,66	35,67	35,72	35,74	35,76	35,77	35,80	35,82	35,84	35,85	35,76
Corva	14,25	14,32	14,27	14,35	14,39	14,38	14,43	14,72	15,25	15,28	14,36
Pasiano	7,28	7,34	7,47	7,52	7,41	7,49	7,61	7,77	7,82	7,74	7,55
Prata di Pordenone	10,93	10,83	10,83	10,48	10,28	10,08	9,78	9,68	9,68	9,66	10,22
Motta di Livenza	3,03	3,12	3,18	3,37	3,23	3,34	3,49	3,71	4,13	4,27	3,48
Ronche	37,30	37,27	37,32	37,36	37,45	37,49	37,53	37,57	37,62	36,67	37,46
Vigonovo	39,31	39,26	39,29	39,31	39,39	39,45	39,51	39,57	39,61	39,66	39,44
Portobuffolè	3,02	3,93	5,57	5,43	5,10	4,80	5,07	5,55	5,97	6,81	5,19
Brugnera	11,50	11,48	11,52	11,55	11,52	11,70	11,67	11,65	11,67	11,60	11,59

Quota del livello freatico sul livello medio del mare in metri

Stazione \ Giorno	2	5	8	11	14	17	20	23	26	29	Livello medio mensile
(segue)											
Fratta di Oderzo	6,26	6,24	6,28	6,43	6,48	6,53	6,56	6,54	6,52	6,48	6,43
Cavallino (Ca' Bellaria)	—	—	—	0,10	0,04	0,02	0,09	0,07	—	—	— »
Oderzo	»	»	»	»	»	»	»	»	»	»	»
Rustignè	7,50	7,54	7,66	7,64	7,60	7,58	7,82	7,70	7,65	7,60	7,63
Ponte di Piave	6,58	6,54	6,60	6,78	6,79	6,75	6,64	6,70	6,80	6,79	6,71
Fontanelle	17,21	17,19	17,26	18,26	18,66	18,36	18,56	18,60	18,56	18,26	18,09
NEGRISIA	9,95	9,92	9,96	10,08	10,08	10,12	10,24	10,23	10,28	10,23	10,11
Ormelle	15,89	15,87	15,96	15,99	15,78	15,98	16,04	16,11	16,06	16,06	15,97
RONCADELLE	16,60	16,58	16,58	16,56	16,55	16,54	16,54	16,54	16,54	16,54	16,56
Baver	39,94	39,94	39,95	40,16	40,04	40,01	40,02	40,14	40,02	39,96	40,02
S. Polo di Piave (Ca' Vittoria)	25,64	25,67	25,50	25,49	25,49	25,48	25,56	25,65	25,70	25,74	25,58
CIMADOLMO	26,85	26,73	26,64	27,20	27,37	27,31	27,41	27,49	27,60	27,65	27,23
Tezze di Piave	30,68	30,51	30,49	30,47	30,44	30,49	30,53	30,75	30,99	31,22	30,66
Mareno di Piave	32,51	32,45	32,22	31,94	31,75	31,82	31,96	32,14	32,27	32,35	32,14
PIANURA FRA PIAVE E BRENTA											
S. Biagio di Callalta	8,65	8,58	8,60	8,67	8,74	8,84	8,83	8,75	8,80	8,78	8,72
PERO	15,69	15,66	15,68	15,72	15,73	15,73	15,72	15,74	15,74	15,75	15,72
Maserada	26,46	26,46	26,52	26,48	26,46	27,46	27,48	27,70	27,71	27,69	27,04
SALTORE	26,22	26,19	26,20	26,18	26,04	26,08	26,12	26,23	26,32	26,41	26,20
Lovadina	30,47	30,27	30,07	30,37	30,97	31,17	31,57	31,77	32,17	32,37	31,12
Lancenigo	22,56	22,56	22,58	22,60	22,60	22,61	22,66	22,69	22,71	22,74	22,63

Stazione \ Giorno	2	5	8	11	14	17	20	23	26	29	Livello medio mensile
(segue)											
Spresiano	»	»	»	»	»	»	»	»	»	»	»
Preganziol	9,06	9,06	9,04	9,03	9,01	8,99	8,98	8,96	8,97	8,95	9,01
Mogliano Veneto	5,24	5,24	5,24	5,24	5,24	4,94	4,89	4,84	4,82	4,82	5,05
Mestre (Zelo)	1,88	1,78	1,78	1,88	1,88	1,81	1,78	1,74	1,68	1,70	1,79
Chirignago (V. Catena)	9,74	9,76	9,73	9,73	9,67	9,61	9,60	9,69	9,63	9,60	9,68
Paderno	25,11	25,04	24,97	24,98	25,09	25,20	25,33	25,44	21,52	25,59	25,23
Castagnole	20,49	20,46	20,43	20,40	20,37	20,33	20,35	20,27	20,24	20,19	20,35
Musano (Casa Rossa)	»	»	»	»	»	»	»	»	»	»	»
Scorzè	10,67	10,62	10,62	10,57	10,57	10,52	10,52	10,47	10,47	10,42	10,55
Istrana	»	»	»	25,01	25,38	25,23	25,22	25,20	25,26	25,28	»
Vedelago	31,64	31,69	31,74	31,79	31,84	31,94	31,99	32,12	32,16	32,34	31,93
Piombino Dese	23,71	23,69	23,64	23,66	23,68	23,73	23,78	23,82	23,84	23,83	23,74
Barcon (Fanzolo)	33,62	33,68	33,73	33,80	33,88	33,94	34,01	34,09	34,16	34,24	33,92
Resana	27,93	27,87	27,93	28,08	28,12	28,08	28,04	28,13	28,20	28,23	28,06
Castelfranco Veneto	35,54	35,56	35,59	35,80	35,92	35,99	36,07	36,16	36,20	36,24	35,91
Castello di Godego	38,86	38,88	38,91	38,96	39,06	39,11	39,16	39,26	39,36	39,46	39,10
Villarappa	20,73	20,74	20,76	20,75	20,73	20,71	20,74	20,72	20,69	20,68	20,73
Villa del Conte	25,88	25,92	25,90	25,89	25,86	25,87	25,86	25,87	25,87	25,87	25,88
S. Martino di Lupari	37,62	37,59	37,72	37,80	37,84	37,92	38,19	38,17	38,09	38,04	37,90
Abbazia Pisani	32,22	32,17	32,33	32,50	32,61	32,88	32,92	32,97	33,00	33,04	32,66
Marango	»	»	»	»	»	»	»	»	»	»	»
S. Anna Morosini (Segheria)	29,85	29,81	29,77	29,74	29,69	29,66	29,75	29,68	29,64	29,46	29,71

Quota del livello freatico sul livello medio del mare in metri

Stazione \ Giorno	2	5	8	11	14	17	20	23	26	29	Livello medio mensile
(segue)											
Ca' Matte	38,91	38,90	39,06	39,20	39,16	39,14	39,09	39,11	39,10	39,06	39,07
Campo S. Martino	21,08	20,70	20,90	20,73	20,96	20,72	20,88	20,92	21,28	20,88	20,91
Paviola	24,73	24,64	24,68	24,97	25,24	25,19	25,11	25,05	24,98	24,91	24,95
S. Giorgio in Bosco	29,13	29,09	29,12	29,25	29,26	29,21	29,19	29,19	29,16	29,17	29,18
Bolzonella	35,56	35,56	35,59	35,58	35,56	35,55	35,54	35,52	35,50	35,50	35,55
Cittadella	42,86	42,81	42,91	43,02	43,01	42,97	42,96	42,96	42,96	42,91	42,94
Lobia	»	»	»	»	»	»	»	»	»	»	»
Rosà (Borgo Tosoni)	—	—	—	—	—	—	—	—	—	—	—
Stroppari	54,21	54,19	54,13	54,09	54,24	54,36	54,39	54,51	54,62	54,64	54,34
Cartigliano	63,76	63,43	63,81	69,03	69,76	70,05	70,40	70,64	70,75	70,54	68,22
PIANURA FRA BRENTA ED ADIGE											
Piazzola sul Brenta	24,14	24,09	24,09	24,19	24,24	24,24	24,29	24,29	24,24	24,24	24,22
Via Boschi (Camisano)	24,49	24,57	24,76	25,30	25,25	25,28	25,28	25,32	25,34	25,30	25,09
Presina	29,79	29,65	29,51	29,95	29,52	29,68	29,51	29,85	29,75	29,95	29,71
Torniero dei Signori	27,76	27,75	27,91	27,88	27,84	27,83	27,85	27,82	28,81	27,80	27,82
Grantorto	34,06	34,11	34,16	34,11	34,06	34,06	34,06	34,06	34,01	34,01	34,07
CAMISANO	24,33	24,30	24,33	24,47	24,54	24,55	24,57	24,57	24,56	24,56	24,48
Grossa	28,84	28,83	29,12	29,20	29,16	29,15	29,14	29,22	29,18	29,13	29,10
Camazzole	—	—	53,43	54,19	54,04	54,01	53,98	54,17	54,15	53,90	» —
Gazzo	33,97	33,99	34,14	34,19	34,28	34,34	34,46	33,94	34,02	33,84	34,12
Calonega	38,07	38,07	38,11	38,11	38,09	38,11	38,11	38,09	38,10	38,11	38,10

Stazione \ Giorno	2	5	8	11	14	17	20	23	26	29	Livello medio mensile
(segue)											
Rampazzo	»	»	»	»	»	»	»	»	»	»	»
Pozzoleone	52,71	52,78	53,08	53,04	53,01	52,96	52,99	53,02	52,99	52,89	52,95
Colombara	31,98	31,98	31,98	31,97	31,97	31,97	31,97	31,97	31,97	31,97	31,97
Grantorino	29,57	29,55	29,59	29,61	29,65	29,65	29,63	29,61	29,58	29,56	29,60
Schiavon	64,54	64,42	64,31	64,43	64,63	64,80	64,96	65,10	65,25	65,40	64,79
Bressanvido	53,91	53,89	53,99	54,02	53,98	53,97	53,96	54,01	54,03	54,04	53,98
Quinto Vicentino	34,42	34,43	34,46	34,46	34,49	34,53	34,58	34,59	34,63	34,64	34,52
Bolzano Vicentino	41,81	41,87	41,99	42,06	42,00	41,91	41,89	41,85	41,81	41,89	41,91
Sandrigo	59,28	59,23	59,28	59,53	59,58	59,63	59,73	59,73	59,78	59,83	59,55
Monticello Conte Otto	39,28	39,30	39,33	39,48	39,16	38,41	38,28	38,10	37,98	37,95	38,73
Dueville	52,90	52,99	53,11	53,32	53,53	53,79	53,99	54,14	54,24	54,36	53,64
Rota di Caldiero	34,62	34,67	34,77	34,70	34,54	34,52	34,55	34,51	34,47	34,43	34,58
Vago	38,50	38,51	38,49	38,50	38,53	38,55	38,56	38,59	38,60	38,58	38,54
Madonna di Campagna	44,02	44,02	44,07	43,97	44,07	44,37	44,62	44,82	45,02	44,92	44,39
Sarenella	39,76	39,76	39,71	39,71	39,66	39,61	39,51	39,41	39,41	39,36	39,59
Spezzapietra	38,45	38,60	38,55	38,85	38,82	38,80	38,75	38,75	38,72	38,68	38,70
PIANURA IN DESTRA ADIGE											
Raldon	34,36	34,30	34,44	34,53	34,54	34,54	34,53	34,54	34,49	34,52	34,48
S. Fermo	38,68	38,69	38,70	38,74	38,77	38,79	38,80	38,84	38,86	38,90	38,78
Torcolo di Tomba	»	»	»	»	»	»	»	»	»	»	»
Dossobuono	49,51	49,58	49,63	49,82	50,05	50,10	50,13	50,19	50,24	50,29	49,95
Povegliano	41,35	41,35	41,35	41,50	41,35	41,80	41,80	41,80	41,80	41,80	41,59

Giorno e luminazione	Trieste				Faro Rocchetta				Diga Sud Chioggia			
	ALTA		BASSA		ALTA		BASSA		ALTA		BASSA	
	Ora	cm.	Ora	cm.	Ora	cm.	Ora	cm.	Ora	cm.	Ora	cm.
1	1,40 13,05	163,0 206,5	8,50	131,0	2,40 16,05	170,5 203,5	8,10	139,0	» »	» »	»	»
2	5,15 17,25	153,0 185,0	1,05 6,55	121,0 144,5	5,20 16,25	150,5 189,0	2,15 6,20	127,0 147,5	» »	» »	» »	» »
3	7,30 14,55	172,5 189,5	0,00 10,45	100,0 160,0	8,50 17,50	171,0 182,5	0,55 12,10	107,0 161,5	» 17,20	» 188,0	» »	» »
4	8,20 18,30	184,0 185,0	0,45 13,10	97,0 157,0	9,45 19,50	179,0 184,0	1,40 14,15	101,0 160,5	8,50 19,10	186,0 189,5	1,30 13,35	107,5 166,0
5	9,05 20,10	184,0 192,0	1,30 14,15	107,0 140,0	9,35 21,00	182,0 189,0	2,00 14,35	108,5 144,5	8,25 20,15	190,0 195,5	2,40 14,50	114,0 149,0
6	9,15 20,35	193,0 217,0	2,55 14,25	100,0 138,0	10,30 21,55	183,0 209,0	3,15 15,15	107,5 144,5	10,05 20,50	190,0 217,0	2,50 15,05	112,0 148,5
7	9,40 20,55	194,5 217,5	3,10 14,50	94,0 142,0	10,40 21,45	181,5 208,5	3,35 14,55	102,0 144,0	10,20 21,35	190,5 218,0	3,40 14,45	105,5 148,5
8 ●	10,25 20,35	198,0 245,0	3,45 15,00	85,5 154,0	11,15 22,40	193,5 235,0	4,35 15,25	96,0 165,5	11,05 21,30	207,0 247,5	4,20 15,15	98,0 170,0
9	10,00 21,20	236,0 206,0	4,05 16,20	107,0 173,0	12,35 22,50	217,5 196,5	4,55 17,40	121,5 163,0	12,00 22,35	235,5 202,0	5,00 17,40	127,0 165,0
10	11,10 21,50	211,0 198,0	4,35 17,15	102,5 148,0	13,15 23,25	196,0 181,5	5,05 18,05	100,0 149,0	11,50 23,30	207,0 187,0	4,40 17,45	104,5 152,0
11	11,40 22,40	208,0 197,0	5,15 17,30	103,0 138,5	13,35 23,35	193,5 188,0	5,50 18,35	106,5 143,5	12,00 23,20	203,0 195,0	5,25 17,35	111,5 147,5
12	12,15 23,00	198,0 188,0	5,30 17,50	106,0 145,0	12,40 24,00	188,0 182,0	6,00 18,05	112,0 145,0	12,00 23,45	198,0 188,5	5,15 17,40	116,0 149,0
13	13,20 23,35	194,0 178,0	6,00 19,15	127,0 148,0	14,05	190,5	6,00 19,35	128,0 150,0	14,00	196,5	5,40 19,20	133,5 152,5
14	13,40	211,0	5,50 19,40	139,0 148,0	1,10 14,10	180,0 201,5	7,15 19,10	141,0 151,0	0,55 13,45	187,5 209,0	6,10 19,15	144,0 153,0
15	1,20 12,35	171,5 191,0	6,10 20,40	143,5 146,0	0,25 13,45	167,0 185,5	5,50 21,00	144,0 148,0	0,30 14,00	173,5 191,0	6,10 21,00	148,5 152,0
16 ☽	0,00 15,00	157,0 185,0	6,40 23,40	153,0 146,0	2,20 15,50	155,0 183,0	6,25	153,5	2,20 15,20	160,0 187,0	4,40	157,0
17	7,25 16,10	160,0 183,0	9,20	155,0	9,55 17,25	165,5 183,0	0,30 11,30	144,5 164,0	7,40 16,35	171,5 188,0	1,00 9,20	147,5 168,0
18	8,25 18,05	169,0 191,0	11,50 21,05	134,0 158,5	9,20 18,45	166,0 190,5	1,40 13,25	134,5 162,0	8,25 19,00	172,5 195,0	1,40 11,55	139,0 166,0
19	9,00 18,55	200,0 213,0	1,05 13,35	129,0 178,0	9,35 19,20	198,0 207,5	1,55 13,15	131,0 181,0	9,35 18,50	206,5 217,0	3,00 14,00	138,0 184,5
20	8,55 18,30	211,0 211,0	1,45 13,45	115,5 167,0	9,35 19,40	202,5 197,0	2,45 14,25	115,5 163,5	9,50 18,50	212,5 204,5	3,05 14,20	119,5 165,0
21	9,20 20,15	205,5 205,0	2,00 15,00	109,5 149,0	10,10 21,05	195,5 199,5	2,00 14,40	112,0 155,5	10,00 21,00	203,0 206,0	2,25 15,05	114,0 159,0
22	9,30 21,40	205,5 230,0	2,55 15,10	107,0 139,0	10,45 22,10	193,0 209,5	3,30 15,50	114,5 143,5	11,00 22,10	203,0 219,5	4,05 15,40	116,5 146,5
23 ⊕	9,55 20,50	207,0 227,0	3,35 15,55	103,0 121,0	11,15 22,20	194,0 214,5	4,05 15,10	115,5 136,0	11,25 22,45	204,0 230,5	4,40 16,00	117,5 139,5
24	10,10 22,10	198,0 215,5	4,15 16,20	89,0 128,0	11,50 22,55	189,0 206,5	5,20 16,50	106,0 137,0	11,40 23,00	198,0 216,0	5,00 17,00	107,5 141,5
25	11,00 22,00	205,0 189,0	4,25 17,25	80,0 134,0	12,30 23,10	192,5 181,0	5,10 17,45	92,5 139,5	11,55 22,55	203,0 188,0	5,35 17,55	94,0 144,0
26	11,50 23,20	211,0 173,0	4,45 18,15	87,0 121,0	13,00	199,0	5,40 18,30	95,5 128,5	12,25 23,55	208,5 173,5	5,20 18,30	101,0 132,0
27	12,60 24,00	214,0 167,0	5,15 18,35	108,0 115,0	0,25 13,05	167,5 201,0	5,40 19,35	114,0 121,5	13,05	210,0	5,35 19,05	119,0 125,0
28	12,20	201,0	5,55 19,05	127,0 118,0	0,25 13,20	163,0 194,0	6,05 20,10	132,5 123,5	0,50 13,00	169,0 199,0	6,10 19,55	137,0 127,0
29	1,10 13,00	168,0 184,5	6,50 20,15	141,0 130,0	2,25 14,05	165,0 181,0	7,00 20,50	143,5 130,5	1,45 13,30	170,0 184,5	7,00 20,30	148,0 135,0
30 ☾	2,15 14,10	158,0 177,0	7,20 23,20	146,0 135,0	3,40 15,25	157,5 175,0	7,55 22,25	146,5 138,0	2,55 15,00	162,0 179,5	7,55 23,40	152,0 141,5
31	3,30 16,25	168,5 189,0	8,35	160,0	7,35 17,45	167,0 188,5	11,50	161,0	6,00 17,45	170,5 193,0	9,25	164,0

Giorno e luminazione	Cavallino				Valle Dogà				Pagliaga			
	ALTA		BASSA		ALTA		BASSA		ALTA		BASSA	
	Ora	cm.	Ora	cm.	Ora	cm.	Ora	cm.	Ora	cm.	Ora	cm.
1	4,20 19,00	162,0 184,0	2,15 9,45	157,5 143,0	5,30 19,00	161,0 193,0	1,30 10,45	151,5 139,0	4,10 17,50	167,0 203,0	10,10	142,5
2	20,00	185,0	4,05	138,0	18,30	186,5	5,00	134,0	17,35	190,0	2,50	134,5
3	12,50 20,45	168,0 178,5	3,20 15,25	125,0 165,0	12,05 20,25	169,5 183,0	4,30 15,10	122,5 163,0	11,10 19,20	174,0 189,0	3,45 12,35	120,0 165,0
4	12,45 22,05	171,0 177,5	4,00 16,35	120,5 161,5	11,10 22,00	175,0 181,5	5,00 16,50	121,0 157,5	11,00 21,00	182,5 187,0	4,10 13,55	117,5 161,0
5	12,00 23,20	168,5 177,5	5,25 17,20	129,5 151,0	12,00 23,00	173,5 183,5	5,35 17,40	128,0 152,0	11,10 22,10	183,0 191,5	5,00 16,25	125,5 148,0
6	12,50 23,55	169,5 185,5	5,45 17,50	132,5 153,0	13,00 24,00	175,5 191,5	6,20 17,45	129,5 151,0	11,55 23,00	185,5 203,0	6,00 17,10	125,0 149,0
7	13,05 24,00	169,5 186,5	7,15 18,00	136,5 154,0	13,50	175,5	7,55 18,15	133,5 152,0	12,35 23,00	184,0 206,0	6,35 17,20	125,0 150,0
8 ●	11,15	173,5	7,00 18,00	134,0 166,0	0,25 15,00	195,5 172,5	8,00 18,05	129,5 162,0	13,00 22,35	184,0 229,0	7,15 17,25	124,5 163,5
9	1,30 17,35	210,5 201,5	9,00 22,45	164,5 184,0	0,50 15,00	218,5 216,0	8,15 22,00	154,0 179,5	14,40 24,00	217,0 194,0	7,45 20,00	141,0 174,0
10	1,00 13,50	186,0 180,0	8,10 21,10	132,5 164,5	1,00 13,40	192,0 189,0	8,40 20,50	130,5 161,0	14,15	197,5	7,55 20,00	124,5 155,5
11	1,50 13,55	177,0 176,0	8,25 21,15	133,0 157,0	1,30 16,00	185,0 185,0	9,30 21,50	132,0 155,0	0,50 12,00	187,0 195,5	8,25 20,15	124,5 149,5
12	2,00 13,55	176,0 174,5	8,55 21,05	134,0 157,5	2,10 16,15	181,0 182,0	9,20 22,00	132,0 156,0	1,00 14,35	189,0 192,0	8,05 20,10	125,5 153,0
13	2,00 16,45	174,0 177,5	8,50 22,00	141,5 160,0	2,25 16,40	177,0 185,5	9,25 23,00	139,0 155,5	1,10 13,10	184,5 193,0	8,00 21,40	135,0 155,0
14	3,45 16,15	172,5 189,5	8,55 24,00	152,5 160,5	3,40 16,20	171,5 199,0	9,30 24,60	150,0 156,5	2,05 13,45	179,0 202,5	8,35 22,15	146,5 154,5
15	3,25 17,00	166,0 180,0	8,50	150,0	3,55 17,00	166,5 186,0	9,00	147,5	2,15 13,20	169,5 189,5	8,05 23,40	146,5 150,5
16 ☽	6,15 18,35	156,0 179,0	1,00 9,45	153,5 155,0	4,35 18,50	155,5 185,5	1,05 10,00	149,0 153,5	3,00 17,00	157,0 188,5	5,45	155,0
17	20,00	180,0	2,45	145,5	19,20	183,0	3,55	142,0	11,20 18,05	166,0 186,5	2,40 12,40	144,5 165,5
18	12,00 21,40	166,0 183,5	4,20 15,00	141,0 164,0	12,00 21,20	167,0 188,0	5,05 15,00	137,5 162,0	9,45 20,15	169,5 193,0	3,30 13,30	136,5 164,5
19	15,40 21,35	189,0 200,5	5,05 17,10	145,5 186,5	13,20 21,50	190,5 203,5	5,15 17,05	140,5 182,5	11,05 21,00	195,0 209,0	4,20 16,00	137,5 185,5
20	18,30 22,35	193,0 191,5	5,55 18,15	151,0 179,5	13,10 22,00	204,5 196,0	5,55 17,40	144,0 177,5	12,00 21,40	203,0 200,0	5,00 17,00	134,0 172,0
21	13,10 23,30	180,0 186,5	6,00 18,05	142,0 163,5	12,35 23,25	187,0 194,0	6,05 18,00	136,0 161,5	12,00 22,30	196,0 201,5	6,00 17,55	129,5 158,0
22	13,00	177,5	6,45 18,25	143,5 157,0	13,05	185,0	7,05 18,40	139,0 157,0	12,20 23,50	196,0 211,0	6,40 18,00	130,5 150,5
23 ☻	1,00 13,30	192,0 178,0	7,35 19,00	150,0 156,0	0,20 13,45	201,5 181,5	8,00 19,25	143,5 150,0	13,00	194,0	7,30 18,40	134,0 148,0
24	1,15 14,05	186,5 174,0	8,30 19,40	142,0 153,0	1,30 15,00	194,0 180,5	8,35 20,05	137,5 150,5	0,15 13,15	209,0 190,5	8,00 19,00	128,0 145,0
25	1,35 15,00	183,5 175,0	8,00 20,50	133,5 154,0	1,50 15,25	193,0 182,0	9,00 21,05	130,5 150,5	0,10 14,15	205,5 193,5	8,15 20,20	124,0 145,5
26	1,10 13,20	171,5 177,5	7,15 22,20	118,0 147,5	1,30 15,50	176,0 186,5	8,50 22,40	121,0 144,0	0,35 14,50	184,5 199,0	8,00 21,20	118,0 138,0
27	2,00 13,50	162,0 179,0	7,20 23,00	126,0 142,0	2,50 16,00	164,0 189,0	8,45 23,25	125,0 138,0	2,00 15,00	171,5 201,0	7,55 21,00	123,5 130,5
28	2,20 15,00	159,5 179,0	8,15 22,20	138,5 141,5	4,00 16,00	160,0 187,5	9,00 24,00	136,5 138,0	2,10 14,25	167,5 197,0	7,30 22,30	135,0 132,0
29	3,50 15,50	161,5 174,5	8,30 23,30	147,0 141,0	5,10 16,45	163,5 180,0	10,00	145,0	3,30 13,00	170,0 186,0	8,45 23,00	144,0 135,0
30 ☾	5,10 17,25	158,0 173,0	9,30	149,5	6,05 18,05	159,5 176,5	0,40 10,45	138,5 147,5	4,20 16,00	162,5 179,5	9,04	148,0
31	9,40 19,40	166,0 185,0	1,50 12,05	141,0 165,5	9,55 19,30	169,0 191,0	2,30 12,35	138,5 167,0	7,30 18,35	170,5 192,5	1,15 11,00	138,5 164,5

Giorno e lunazione	Diga Sud Lido				Punta della Salute				Porto di Marghera			
	ALTA		BASSA		ALTA		BASSA		ALTA		BASSA	
	Ora	cm.	Ora	cm.	Ora	cm.	Ora	cm.	Ora	cm.	Ora	cm.
1	2,40 15,05	175,0 215,0	8,30	131,5	3,55 16,25	170,0 208,5	9,00	141,0	3,45 16,25	172,5 211,0	9,50	140,5
2 ☾	5,20 16,40	157,0 191,5	1,00 6,20	124,0 146,5	7,15 16,50	158,0 192,5	2,15 8,05	134,0 156,5	6,45 17,50	160,0 192,5	3,00 7,45	130,5 155,0
3	8,40 17,30	173,0 185,0	0,25 13,05	107,0 161,5	9,20 18,30	176,0 189,0	1,55 15,30	110,0 163,5	9,50 18,50	176,5 190,5	2,25 13,25	105,0 162,5
4	8,40 18,40	180,5 184,5	1,40 13,20	101,5 160,5	9,45 19,55	185,0 189,0	2,50 14,40	103,5 161,5	10,10 20,25	186,0 190,0	3,00 14,50	99,0 161,5
5	8,50 19,55	186,0 192,0	2,40 13,40	109,0 143,0	9,50 21,15	187,0 195,0	3,30 15,20	112,0 146,0	10,55 21,45	189,5 196,5	4,15 15,45	107,5 144,5
6	9,10 20,40	186,0 214,0	2,45 14,05	106,5 144,5	10,40 21,40	189,0 212,5	4,10 15,40	112,0 146,0	11,15 22,20	190,0 213,0	4,50 16,20	107,5 145,0
7	10,20 21,00	188,0 215,5	3,05 14,30	98,0 144,0	11,20 22,15	188,0 213,0	4,50 16,00	108,0 147,0	11,55 22,40	190,0 213,5	5,40 16,40	102,5 145,0
8 ●	11,05 21,25	205,0 248,5	4,0 14,20	91,0 158,0	11,40 22,35	196,0 238,5	5,10 16,30	100,0 164,0	12,25 23,30	199,0 241,0	6,00 17,20	95,0 164,0
9	12,00 22,25	228,0 198,0	4,00 17,20	116,0 158,5	12,10 23,00	223,5 195,0	5,40 19,00	128,0 170,0	13,25 24,00	226,5 196,5	6,35 19,20	123,5 166,5
10	12,20 22,00	202,5 185,0	5,05 18,15	99,0 149,0	13,10 23,30	202,0 187,5	5,20 18,35	104,0 152,0	13,45	203,0	7,30 19,35	100,0 150,0
11	14,10	202,0	5,40 19,25	107,5 142,0	13,45	200,0	6,25 19,10	110,0 146,0	0,15 13,55	188,5 202,5	7,10 19,55	105,0 145,0
12	0,30 13,00	190,0 194,5	7,20 19,20	111,5 145,5	0,15 13,15	193,0 195,0	6,35 19,00	114,0 150,0	0,35 13,40	194,0 200,0	7,20 19,50	110,5 148,5
13	1,20 15,45	184,0 193,0	7,40 20,50	126,5 148,0	0,20 14,25	187,0 194,0	8,40 20,45	130,0 153,0	1,00 15,25	188,0 196,5	7,50 21,15	128,0 152,0
14	2,10 15,00	182,5 207,0	7,30 20,25	140,5 148,0	1,40 14,50	182,0 205,0	8,00 21,10	143,5 152,0	2,25 15,10	184,5 206,0	8,05 20,40	142,5 151,5
15	1,40 15,00	171,0 189,5	7,30 22,10	144,5 148,0	2,00 15,05	170,5 190,0	7,10 22,00	145,0 149,5	2,40 14,55	171,5 192,0	7,30 22,25	144,0 149,0
16 ☽	2,10 17,05	157,0 184,5	4,15 24,00	153,0 144,0	2,25 16,20	159,0 188,5	4,55	155,5	2,35 16,45	159,0 190,0	5,25	155,5
17	10,00 16,40	167,0 184,5	11,05	163,5	10,00 17,40	169,0 188,0	1,05 11,35	146,5 168,0	9,10 18,15	171,0 188,0	1,30 12,50	145,5 168,0
18	1,20 18,00	168,5 193,0	1,40 11,20	134,5 161,0	9,30 18,20	171,0 194,5	2,20 13,30	136,0 165,0	9,55 20,00	172,0 197,0	2,55 13,20	134,5 164,0
19	8,50 18,00	202,0 214,0	1,15 13,00	131,0 181,5	9,45 19,40	201,0 211,5	3,00 14,35	135,0 186,0	10,50 19,35	202,0 212,5	3,35 15,00	133,0 182,5
20	8,40 19,25	206,5 203,0	2,25 13,00	114,0 159,5	10,30 20,00	207,0 201,5	3,05 15,15	120,5 167,0	10,45 21,05	208,0 202,5	4,15 16,10	117,0 163,5
21	9,20 20,20	200,0 202,0	1,50 14,25	105,0 153,5	10,25 21,30	201,5 204,5	3,25 15,50	115,0 156,0	11,10 21,50	203,0 207,5	4,25 16,25	110,5 155,0
22	9,30 20,50	198,0 215,0	3,05 14,50	111,0 141,0	11,00 22,30	200,0 216,5	4,25 16,30	117,0 146,0	11,40 22,35	202,5 217,5	5,15 17,00	114,0 145,0
23 ⊕	10,50 22,00	197,5 222,0	5,10 15,00	113,0 132,0	11,45 23,00	199,0 218,5	5,10 16,40	119,5 144,0	12,20 23,20	199,5 220,5	6,10 17,30	116,5 142,0
24	10,50 22,00	192,0 209,0	4,00 16,20	101,0 134,0	12,15 23,30	195,0 211,5	5,35 17,35	109,0 140,0	12,50	196,0	6,40 18,20	104,5 138,0
25	11,30 23,00	197,0 183,0	5,00 17,30	87,0 137,0	13,00 23,35	199,0 187,0	6,00 18,35	98,0 142,0	0,05 13,15	214,0 200,5	6,45 19,15	92,5 140,0
26	12,00 23,40	204,0 169,5	5,10 18,20	93,5 125,5	13,20	205,0	6,55 19,45	98,5 131,5	0,05 12,50	189,0 207,0	6,40 20,20	93,5 128,5
27	12,35	204,0	5,00 19,15	112,5 119,0	0,40 13,30	174,0 206,5	6,15 20,30	115,0 124,0	1,05 14,00	176,0 208,5	7,00 21,15	112,0 121,5
28	1,00 13,00	162,5 197,0	5,55 20,00	131,0 121,5	1,50 13,40	169,0 200,0	7,00 21,00	133,0 125,0	2,25 14,20	170,5 202,0	7,35 22,45	130,5 123,0
29	1,30 13,05	166,0 181,5	6,25 20,50	142,5 130,0	3,40 14,15	171,0 186,5	7,30 21,45	143,5 132,5	3,15 14,40	172,0 188,5	8,30 22,30	142,0 130,0
30 ☾	3,00 15,10	158,0 175,0	7,35 23,50	147,0 138,0	3,50 15,35	163,0 180,0	8,25 20,00	149,5 139,5	4,20 16,25	164,0 181,5	9,20	148,0
31	7,05 17,05	168,0 188,5	9,00 24,00	160,0 130,0	5,15 17,55	172,0 193,0	10,30	164,0	6,55 18,35	172,0 193,0	1,05 17,00	138,5 161,5

Massime ampiezze di marea osservate durante il mese

Stazione Mareografica	Alta			Bassa			Ampiezza cm.	Bassa			Alta			Ampiezza cm.
	Giorno	Ora	Altezza cm.	Giorno	Ora	Altezza cm.		Giorno	Ora	Altezza cm.	Giorno	Ora	Altezza cm.	
Trieste	23	20,50	227,0	24	4,15	89,0	138,0	9	4,05	107,0	9	10,00	236,0	129,0
Faro Rocchetta	24	22,55	206,5	25	5,10	92,5	114,0	26	5,40	95,5	26	13,00	199,0	103,5
Diga Sud Chioggia	23	22,45	230,5	24	5,00	107,5	123,0	25	5,25	94,0	25	11,55	203,0	109,0
Cavallino	2	20,00	185,0	3	3,20	125,0	60,0	26	7,15	118,0	26	15,20	177,5	59,5
Valle Dogà	8	0,25	195,5	8	8,00	129,5	66,0	26	8,50	121,0	26	15,50	186,5	65,5
Pagliaga	8	23,35	229,0	9	7,45	141,0	88,0	26	8,50	118,0	26	14,50	199,0	81,0
Diga Sud Lido	8	21,15	248,5	9	4,00	116,0	132,5	8	4,00	91,0	8	11,05	205,0	114,0
Punta della Salute	24	23,30	211,5	25	6,00	98,0	113,5	26	5,55	98,5	26	13,30	205,0	106,5
Porto Industriale di Marghera	25	0,05	214,0	25	6,45	92,5	121,5	26	6,40	93,5	26	13,50	207,0	113,5

Massima escursione del livello del mare durante il mese

Stazione Mareografica	Livello massimo			Livello minimo			Escursione cm.
	Giorno	Ora	Altezza cm.	Giorno	Ora	Altezza cm.	
Trieste	8	20,25	245,0	25	4,25	80,0	165,0
Faro Rocchetta	8	22,40	235,0	25	5,10	92,5	142,5
Diga Sud Chioggia	8	21,30	247,5	25	5,25	94,0	153,5
Cavallino	9	1,50	210,5	26	7,15	118,0	92,5
Valle Dogà	9	0,50	218,5	4	5,00	121,0	97,5
Pagliaga	8	23,35	229,0	4	4,10	117,5	111,5
Diga Sud Lido	8	21,15	248,5	25	5,00	87,0	161,5
Punta della Salute	8	22,35	238,5	25	6,00	98,0	140,5
Porto Indust. Marghera	8	23,30	241,0	25	6,45	92,5	148,5

CENNI SULL'ANDAMENTO DEGLI ELEMENTI METEOROLOGICI ED IDROLOGICI DURANTE IL MESE

METEOROLOGIA.

1) *Temperatura*. - Dal prospetto seguente, nel quale per i principali Osservatori della regione le medie mensili della temperatura sono poste a confronto con i rispettivi valori normali e sono inoltre riportati gli estremi termometrici mensili, si rileva che la media mensile di settembre è *superiore alla normale*. La differenza è di 0°,8 a Trieste e di poco superiore al grado altrove.

Temperatura \ Osservatorio	Trieste	Udine	Venezia (Lido)	Padova	Venda	Rovigo	Belluno	Trento
Massima . . .	29,3	29,6	30,3	31,6	26,7	30,5	30,2	30,4
Minima	13,0	9,4	12,0	7,7	7,3	8,8	3,9	8,1
Media mensile .	20,7	19,6	20,6	19,9	17,6	20,4	17,7	18,3
Valore normale	19,9	18,2	19,4	18,6	16,5	19,2	16,5	17,3

La temperatura ha andamento generale decrescente, brevemente interrotto da un massimo relativo tra la II e la III decade.

La *massima assoluta* del mese si è presentata in uno dei tre giorni 3-4-5, segnando valori compresi tra 31°,6 a Padova, 31°,3 a Treviso e 26°,7 al Venda.

La *minima assoluta* è stata segnata in uno dei seguenti giorni: il 25 lungo il mare, il 27 nella pianura veneta, il 30 nella zona alpina, segnando valori compresi tra 13°,0 a Trieste e 3°,9 a Belluno.

Ponendo a confronto i minimi assoluti giornalieri della temperatura a Padova (m. 15 s. l. m.) ed al Venda (m. 575 s. l. m.), si rileva che la temperatura minima è al Venda superiore a quella di Padova in 19 giorni; in 4 di questi giorni la differenza fu superiore a 3°; massima differenza il giorno 27 con 4°,1.

Mai la massima al Venda fu superiore a quella di Padova e ciò sta a denotarci che l'inversione è durata solo una parte della giornata, nelle ore meno calde.

Allo scopo di fornire un'idea sull'andamento della temperatura alle varie quote, nel seguente prospetto, per ciascuna delle tre regioni del compartimento, sono riportate le medie decadiche e mensili della temperatura ottenute quali medie delle temperature rilevate in tutte le stazioni di osservazione, distribuite in vari gruppi secondo la loro quota

	Quota sul mare metri	16	263	514	788	1017	1300	—	—	—
VENEZIA GIULIA	*Numero di stazioni*	*5*	*8*	*8*	*4*	*3*	*1*	—	—	—
	Media I decade	22,6	19,6	19,8	16,5	15,9	15,3	—	—	—
	Media II decade	20,1	17,6	17,7	15,6	14,6	12,8	—	—	—
	Media III decade	18,0	15,5	14,2	12,4	11,6	8,3	—	—	—
	Media mensile . .	20,3	17,6	17,2	14,8	14,0	12,1	—	—	—
	Quota sul mare metri	14	279	471	773	1004	1234	1532	1612	1985
VENEZIA EUGANEA	*Numero di stazioni*	*15*	*5*	*6*	*3*	*9*	*5*	*4*	*1*	*1*
	Media I decade	22,7	20,6	19,3	17,0	15,7	13,8	12,9	12,0	10,5
	Media II decade	20,5	18,9	17,6	14,8	14,1	13,2	11,1	11,8	9,5
	Media III decade	17,9	16,2	14,6	12,2	11,2	9,7	7,2	7,6	5,2
	Media mensile . .	20,4	18,6	17,2	14,6	13,7	12,2	10,4	10,5	8,4
	Quota sul mare metri	246	540	750	985	1250	1470	1725	1984	2600
VENEZIA TRIDENTINA	*Numero di stazioni*	*3*	*2*	*3*	*6*	*10*	*9*	*2*	*1*	*1*
	Media I decade	21,5	19,1	16,8	15,2	14,1	14,1	11,3	11,3	7,4
	Media II decade	19,7	17,6	16,7	14,2	13,0	12,7	9,7	9,9	7,3
	Media III decade	15,3	13,8	13,0	10,1	9,4	8,0	5,0	3,8	1,8
	Media mensile . .	18,8	16,8	15,5	13,2	12,2	11,6	8,7	8,3	5,5

2) *Nebulosità*. - La media mensile della nebulosità è inferiore al valore normale. Gli estremi delle differenze sono 0,4 a Padova e a Treviso e 1,3 a Venezia. Piccola la differenza tra decade e decade; per lo più la III decade fu la più coperta, la II la meno coperta.

Nebulosità \ Osservatorio	Trieste	Venezia (Lido)	Padova	Rovigo	Belluno	Trento
Media mensile . .	3,5	3,5	5,1	3,4	4,4	4,8
Valore normale .	4,6	4,8	5,5	4,5	5,1	5,4

3) *Vento*. - La media mensile della velocità del vento, in generale, è stata *inferiore* alla normale. La media giornaliera ha superato i 20 km/ora per 4 volte a Venezia; giornata più ventosa il 24 con media 23,5 km/ora, vento prevalente dal III quadrante. La velocità oraria massima si presentò l'11 e il 29 con 46 km/ora da SSE la prima volta; da SE la seconda.

Velocità del vento \ Osservatorio	Trieste	Udine	Venezia (Lido)	Padova	Trento
Media mensile . . .	8,1	11,3	12,8	7,1	6,3
Valore normale . .	12,1	13,9	13,9	4,8	5,7

4) *Pressione atmosferica* (1). - La media mensile della pressione atmosferica è mm. 762,1, *inferiore* al suo valore normale di mm. 0,2.

L'altezza massima fu di mm. 770,5 alle 23h del 30; l'altezza minima mm. 751,0 alle 19h del 24; si ha quindi una escursione di mm. 19,5, che è leggermente superiore alla escursione media 17,7 che spetta a questo mese.

Nel seguente prospetto sono riportati i dati di due variazioni barometriche registrate in discesa e due in salita, le più caratteristiche del mese.

DISCESA							SALITA						
Inizio		Durata ore	Pressione		Discesa totale mm.	Discesa oraria mm.	Inizio		Durata ore	Pressione		Salita totale mm.	Salita oraria mm.
Giorno	Ora		Da mm.	A mm.			Giorno	Ora		Da mm.	A mm.		
24	3	5	754,1	751,9	2,2	0,44	19	19	6	759,9	762,5	2,6	0,43
22	22	34	760,9	751,9	9,0	0,26	10	8	30	756,2	764,7	8,5	0,28

5) *Precipitazioni atmosferiche*. - In un primo periodo piovoso, che va dal 5 al 10, le precipitazioni in generale sono scarse e parziali; furono generali solo il 6, in cui a Trieste caddero mm. 26,8, al Venda mm. 20,8, a Cologna V. mm. 45,6; altrove quantità inferiori. Dopo qualche pioggia scarsa e sparsa nella zona, degne di nota sono le precipitazioni del 20, generali a tutta la regione, in particolare nei bacini del Tagliamento: Diga in Alba mm. 133,6, a Moggio Udinese mm. 135,6 - *totale giornaliero massimo della regione* -, a S. Francesco mm. 101,9, a Venzone mm. 68,8. Dopo un paio di giorni asciutti segue un periodo di 3 giorni (23 ÷ 25) a precipitazioni pressochè generali. Degne di nota le precipitazioni del giorno 24: mm. 34,2 a Belluno, mm. 33,2 a Tai di Cadore il 24 (gp.): mm. 92,0 a Tramonti di Sopra, mm. 52,2 ad Asiago, mm. 30,5 a Recoaro, mm. 39,6 a Riva di Tures.

Il *totale mensile* nel confronto al relativo valore normale risulta *inferiore*; il rapporto tra i due è compreso tra 0,25 nella Venezia Euganea, 0,79 nella Val Venosta e 0,85 a Trieste.

Precipitazioni \ Stazione	Trieste	Udine	Venezia (Lido)	Padova
Totale mensile	88,7	56,4	17,4	19,6
Valore normale	103,6	143,4	78,9	74,2
Rapporto . .	0,85	0,39	0,22	0,27

Precipitazioni \ Stazione	Rovigo	Belluno	Trento	Silandro
Totale mensile	16,0	68,8	65,8	32,4
Valore normale	53,1	125,4	96,4	41,0
Rapporto . .	0,30	0,55	0,68	0,79

Dall'ispezione alla carta delle precipitazioni mensili (1) appare come i 200 mm. siano stati superati in una non larga area a nord della confluenza Fella-Tagliamento, dove a Diga in Alba caddero mm. 304 - *totale mensile massimo della regione* -, mm. 299 a Moggio Udinese, mm. 280 a S. Francesco, mm. 204 a Tolmezzo. Altra area con oltre 200 mm., più ristretta della precedente, comprende l'alta Val d'Astico (Velo mm. 253). Caddero oltre 100 mm. in tutte le Alpi orientali; l'isoieta 100 costeggia le prealpi friulane, le taglia alla confluenza del Cimoliana col Cellina, per raggiungere il Cordevole e di qui, procedendo verso nord, raggiunge il confine. Val Venosta con la regione ad W di Bolzano ha meno di 50 mm. (Silandro mm. 32). Tutta la pianura Veneta attorno ai Colli Euganei e la Laguna hanno meno di 25 mm.; Vicenza mm. 12, Venda mm. 19, Ostiglia mm. 12.

Durante il periodo piovoso dal 24 sulle montagne dell'alto Adige cadde neve mista a pioggia.

REGIME DEI CORSI D'ACQUA.

L'andamento dei livelli idrometrici durante il mese è in diretta dipendenza delle precipitazioni: le massime altezze idrometriche si notano in corrispondenza delle maggiori precipitazioni del mese che si registrano il 20 ÷ 26 nei bacini del Tagliamento, Piave, Bacchiglione, e nei primi giorni sull'Adige.

I livelli minimi si riscontrano in giorni diversi della seconda metà del mese.

CORSO D'ACQUA	STAZIONE	Bacino al dominio Kmq.	Massimo assoluto			Minimo assoluto		
			Giorno	Altezza idromet. cm.	Portata mc/sec.	Giorno	Altezza idromet. cm.	Portata mc/sec.
Tagliamento	Pioverno . .	1900	26	169	428	15	49	38,9
Piave	Segusino . .	3333	24	176	154	22	119	41,2
Bacchiglione	Montegaldella .	1384	21	23	13,1	23	$\overline{16}$	7,0
Adige	Boara Pisani .	11954	2	$\overline{84}$	260	26	$\overline{181}$	129

MAREOGRAFIA.

La marea registrata durante il mese nel bacino di S. Marco (Punta della Salute), oscilla in generale, intorno alle altezze previste: gli scostamenti sono contenuti entro valori di 10 ÷ 20 cm., generalmente negativi dall'1 al 15 e dal 24 al 29, positivi negli altri giorni.

(1) I valori della pressione atmosferica qui riportati sono stati desunti dal barometrografo Agolini, in funzione presso l'Osservatorio meteorologico di Venezia (Lido), e sono ridotti a 0° ed al livello del mare.

(1) Il tracciamento delle isoiete nella cartina allegata è limitato alla cosidetta «linea Morgan» per mancanza di elementi relativi a parte della Venezia Giulia.

Osservatorio di Trieste

Latitudine Nord 45° 39′ — Longitudine Est da Roma 1° 19′
Altitudine: barometro m. 8 s. l. m. - termometri m. 11 s. l. m.

Giorno	Altezza barom. ridotta 0° Media mm. 700 +	Temperatura dell'aria in centigradi Media	Massima	minima	Umidità relativa media	Vento al suolo: Velocità media km./ora	Vento preval. Direzione	Durata ore	Velocità massima km./ora	Direzione	Ora	Altezza di precip. in mm.	Nebulosità	Fenomeni vari
1	60,2	24,2	28,1	19,6	53	10,2	ENE	20	18	ENE	14	15,1	1	K ● ≖ n′
2	63,2	24,3	29,4	20,9	57	5,9	ESE	8	18	ENE	14	—	0	
3	64,3	24,4	28,6	20,1	57	2,7	ESE	4	8	WNW	14	—	0	
4	62,2	24,7	28,1	20,8	63	3,9	ENE	6	11	WNW	13	—	1	
5	59,4	25,5	29,3	22,8	53	6,2	ENE	12	18	WSW	14	—	2	
6	57,7	22,2	23,9	18,5	65	8,5	ENE	14	32	ENE	24	26,8	7	K ● n′ ● p
7	61,7	22,1	25,8	18,8	45	11,8	ENE	13	29	ENE	12	—	1	
8	62,8	21,5	26,2	17,7	44	7,1	ENE	10	19	NW	17	—	2	
9	58,8	21,0	23,4	19,4	54	1,4	ESE	6	5	NW	14	—	9	
10	57,9	20,2	21,8	18,5	57	14,0	ENE	23	34	ENE	17	—	10	≖ p n″
Media o totale I. decade	60,8	23,0	26,5	19,7	55	7,2						41,9	3,3	
11	64,0	18,9	20,1	18,0	49	14,1	ENE	24	23	ENE	1	—	8	
12	64,4	18,0	20,3	16,1	40	15,0	ENE	24	22	ENE	11	0,5	8	● n′
13	64,0	18,7	22,3	16,1	50	19,4	ENE	24	35	ENE	10	—	3	≖ a
14	64,7	20,9	26,8	17,3	58	10,3	ENE	14	21	ENE	2	—	1	
15	64,9	20,6	24,6	17,0	65	2,8	ESE	5	8	NW	13	—	3	═ a
16	65,6	21,4	25,0	18,5	70	1,7	NW	4	7	NW	14	—	3	═ a
17	65,4	21,6	25,3	18,6	73	1,8	WNW	8	6	WNW	15	—	0	═ a
18	62,7	22,2	26,0	19,1	69	1,8	ESE	5	6	WNW	15	—	0	═ a
19	61,0	22,4	25,5	18,6	68	4,3	ENE	5	17	ENE	22	10,5	4	═ a ● n′ K ● ≖ n′
20	65,0	21,3	24,8	18,0	56	5,7	ENE	9	12	NW	13	—	1	
Media o totale II. decade	64,1	20,6	24,1	17,7	60	7,7						11,0	3,2	
21	65,3	21,7	25,8	18,1	46	9,3	ENE	10	24	ENE	12	—	0	
22	62,6	21,5	25,1	18,5	67	2,1	ESE	5	6	WNW	15	—	1	
23	58,9	21,3	24,6	18,4	72	2,7	ESE	6	8	NNW	14	—	2	═ a
24	52,2	20,0	24,0	14,4	73	11,9	ENE	9	28	ENE	21	7,5	10	● n′ K ● ≖ p
25	52,2	14,8	16,8	13,0	71	17,5	ENE	16	37	ENE	18	4,8	7	● n′
26	54,8	17,2	21,2	14,0	43	20,0	ENE	20	30	ENE	5	—	5	
27	62,1	17,3	20,4	13,4	35	7,7	ENE	14	17	ENE	1	—	2	
28	62,6	18,3	22,2	15,6	51	5,8	ENE	8	17	SSW	13	—	7	
29	62,8	16,5	19,2	12,6	63	10,9	ENE	20	19	ENE	12	23,5	4	● n′ K ● ≖ n′
30	69,0	15,4	19,2	12,0	55	5,8	ENE	10	13	W	16	—	1	
Media o totale III. decade	60,2	18,4	21,9	15,0	58	9,4						35,8	3,9	
Media o totale mensile	61,7	20,7	24,1	17,4	57	8,1						88,7	3,5	

Osservatorio di Udine (Cassella)

Latitudine Nord 46° 4′ — Longitudine Est da Roma 0° 47′
Altitudine: barometro m. 159 s. l. m. - termometri m. 146 s. l. m.

Temperatura dell'aria in centigradi Media	Massima	Minima	Umidità relativa media	Vento al suolo: Velocità media km./ora	Vento preval. Direzione	Durata ore	Velocità massima km./ora	Direzione	Ora	Altezza di precip. in mm.	Nebulosità	Fenomeni vari
22,8	26,6	19,2	62	15,4	E	19	32	E	11	—	1	
23,2	28,2	18,5	60	11,7	I Q.	18	28	E	11	—	0	
23,5	29,3	18,9	61	11,3	NE	9	24	ENE	9	—	0	
24,0	29,6	18,5	63	10,3	NE	11	24	NE	24	—	0	
23,6	28,2	19,8	60	15,9	NE	11	36	ENE	8	—	3	≖
21,2	25,5	17,3	70	10,7	I Q.	17	28	ENE	7	21,6	7	● n′ ζ n′
21,2	25,7	17,6	62	12,3	E	15	32	E	10	—	1	
20,1	24,5	17,4	58	12,4	E	10	26	E	1	—	3	
19,0	21,2	17,3	71	7,4	I Q.	19	14	N	20	—	8	
18,8	22,5	16,2	75	17,8	E	13	28	E	13	0,2	8	● p
21,7	26,1	18,1	64	12,5						21,8	3,1	
19,2	23,0	16,7	68	10,5	E	6	26	E	1	—	5	
18,2	23,0	13,7	63	5,8	E	7	14	ENE	19	—	0	
18,1	21,9	13,7	57	20,0	E	13	44	E	19	—	5	≖
19,4	25,5	13,9	62	11,3	NE	10	18	NE	2	—	5	
19,6	25,1	14,1	71	8,2	S	10	18	E	1	—	3	
21,1	26,1	17,3	76	5,1	E	7	14	E	3	—	4	
21,8	27,7	16,7	74	6,7	NE	9	12	SW	18	—	0	
22,0	27,3	17,4	75	6,8	NE	7	14	S	18	—	2	
21,0	26,1	17,8	76	7,1	S	7	32	N	20	3,0	6	● n″ K n″
20,4	26,2	15,1	61	9,2	N	11	22	ENE	24	—	1	
20,1	25,2	15,6	68	9,1						3,0	3,1	
20,7	25,9	15,3	61	10,5	N	8	22	ENE	21	—	0	
21,6	27,7	16,2	64	7,6	N	11	18	N	3	—	0	
20,9	27,0	16,0	74	9,8	E	12	20	E	23	0,4	4	● n″
16,9	22,0	18,2	78	20,8	I Q.	16	50	N	14	10,6	7	● n′ p h″ ≖
12,5	15,8	9,8	73	16,3	N	11	30	N	9	19,6	6	● n′
15,7	21,0	11,4	47	14,3	N	16	32	N	19	—	3	
15,8	21,4	10,5	50	12,4	N	6	22	N	1	—	5	
15,8	20,1	12,5	67	12,7	E	10	22	ENE	4	—	8	
16,1	20,7	12,3	68	10,5	E	15	24	N	5	1,0	2	● n′ K n′
14,6	20,0	9,4	64	7,9	I Q.	11	16	NE	19	—	1	
17,1	22,2	13,2	65	12,3						31,6	3,6	
19,6	24,5	15,6	66	11,3						56,4	3,3	

Osservatório di Belluno

Latitudine Nord 46° 9' — Longitudine Ovest da Roma 0° 14'
Altitudine dei termometri m. 404 s. l. m.

Giorno	Temperatura dell'aria in centigradi: Media	Massima	Minima	Umidità relativa media	Vento al suolo: Direzione prevalente	Altezza di precip. in mm.	Nebulosità	Fenomeni vari
1	21,1	29,7	13,7	67	CALMA	—	5	
2	21,0	28,4	14,4	71	W	—	6	
3	22,4	29,2	14,2	72	CALMA	—	3	
4	22,8	30,2	15,3	72	W	—	5	
5	21,1	27,2	16,2	72	CALMA	0,4	5	● p
6	19,4	26,2	14,2	75	W	0,6	5	● n'
7	19,5	26,2	13,2	72	W	—	4	
8	19,4	23,8	14,2	72	W	—	5	
9	16,5	20,2	14,2	85	W	2,5	10	● n"
10	16,2	20,2	13,2	[81]	W	1,4	9	● p = p
Media e totale I decade	19,9	26,1	14,3	74		4,8	5,7	
11	17,4	22,2	13,0	68	W	—	7	
12	16,3	23,3	10,2	68	W	—	2	
13	16,7	24,7	9,3	68	W	—	3	
14	18,0	26,4	12,2	68	W	—	4	
15	17,7	26,3	10,2	70	W	—	4	
16	20,5	27,2	15,6	71	CALMA	—	5	
17	22,2	29,2	16,7	72	W	—	0	
18	23,4	29,2	16,0	71	W	—	1	
19	19,8	28,2	15,2	75	W	2,4	6	● p
20	17,1	26,3	10,2	69	W	—	4	
Media o totale II. decade	18,8	26,3	12,9	70		2,4	3,6	
21	17,9	26,2	10,2	69	W	—	1	
22	19,4	29,2	12,0	68	W	—	5	
23	18,7	27,8	12,2	70	W	17,4	7	● n"
24	15,5	20,2	9,4	74	W	34,2	10	● n' a n"
25	12,1	19,2	7,8	68	CALMA	8,4	5	● n'
26	12,0	20,8	5,3	62	W	—	0	
27	12,1	21,2	3,9	63	W	—	3	
28	12,0	19,2	6,7	72	W	—	6	
29	13,7	20,4	8,2	71	W	1,6	3	● n'
30	11,8	21,0	4,2	64	W	—	0	
Media o totale III. decade	14,5	22,5	8,0	68		61,6	4,0	
Media e totale mensile	17,7	25,0	11,7	70		68,8	4,4	

Osservatorio di Lido (Venezia)

Latitudine Nord 45° 26' — Longitudine Ovest da Roma 0° 4'
Altitudine: barometro m. 4 s. l. m. - termometri m. 3 s. l. m.

Altezza barometr. ridotta 0° Media mm. 700 +	Temperatura dell'aria in centigradi: Media	Massima	Minima	Umidità relativa media	Vento al suolo: Velocità media km./ora	Vento preval.: Direzione	Durata ore	Velocità massima: km./ora	Direzione	Ora	Altezza di precip. in mm.	Nebulosità	Fenomeni vari
60,1	24,1	28,9	19,8	67	14,4	SE	8	34	ESE	14	—	1	≋
63,0	23,2	29,1	18,6	65	9,5	NE	7	16	NNE	6	—	0	
64,2	24,0	30,3	18,8	67	6,7	NNE	7	14	SSE	17	—	0	
62,3	24,2	28,8	19,0	71	5,1	SE	10	12	SE	13	—	1	
59,5	24,6	30,2	20,3	67	11,0	NNE	9	26	NNE	15	0,6	3	● n"
57,8	21,9	27,0	17,4	72	14,0	NE	10	44	N	4	7,4	6	● n' ≋
61,6	22,9	25,9	19,0	57	22,1	I Q.	19	40	ESE	11	—	0	≋
63,1	21,0	25,1	18,5	59	15,5	NE	13	44	SE	3	—	10	≋
58,9	19,5	23,1	17,9	78	12,4	NE	20	22	NE	21	1,0	10	● p
57,7	20,0	25,4	17,3	74	19,5	NE	16	36	ESE	16	—	10	≋
60,8	22,5	27,4	18,7	68	13,0						9,0	4,1	
63,6	19,4	24,1	16,9	66	21,0	NE	10	46	SSE	14	0,6	9	● n" ≋
64,3	18,8	23,1	15,3	66	13,4	I Q.	13	36	SE	21	—	3	≋
64,4	19,7	25,9	15,3	61	18,9	I Q.	20	36	SE	18	—	1	≋
65,1	19,8	25,9	14,8	66	8,4	NE	8	22	SE	1	—	5	
64,6	20,5	24,5	15,0	73	9,3	SE	7	18	SE	16	—	3	
65,1	22,0	26,5	18,2	79	8,0	SE	9	22	NNE	9	—	3	∞ n' a
65,3	22,0	25,5	19,2	82	9,0	NE	7	16	SSE	16	—	0	∞ n' a
62,4	22,3	26,0	19,2	83	8,0	SE	9	18	SE	17	—	4	≡ n' a ∞ p
60,6	22,5	27,2	18,8	80	12,4	NNE	7	26	S	18	—	3	
65,1	20,9	27,4	16,1	63	7,2	NNE	7	16	NNE	7	—	0	
64,1	20,8	25,6	16,9	72	11,6						0,6	3,1	
65,4	21,9	27,9	16,5	64	9,1	NE	11	22	SE	12	—	0	
62,8	21,6	27,0	15,8	71	7,5	NNE	8	18	WSW	22	—	0	
58,6	21,7	25,7	16,5	75	14,5	SE	10	40	WSW	24	0,4	3	● n" ≋
51,8	18,9	24,7	13,3	74	23,5	III Q.	10	38	NNE	24	4,8	8	● n' p n" ≋
53,1	15,4	19,4	12,0	[62]	20,4	NNE	12	36	N	1	2,2	5	● n' ≋
55,5	17,1	22,8	12,6	[54]	10,4	NNE	12	18	NNE	1	—	2	
62,3	17,7	22,8	13,0	[42]	11,0	III Q.	13	20	WSW	23	—	5	
62,4	17,5	21,9	12,9	[60]	11,1	OCCID.	16	20	SE	10	—	10	
62,8	17,3	20,9	14,3	[63]	18,5	SE	8	46	SE	12	0,2	0	● n' ≋
68,9	16,6	20,0	12,2	[59]	10,6	MERID.	12	20	SSE	17	0,2	1	● n"
60,4	18,6	23,3	13,9	62	13,7						7,8	3,4	
61,8	20,6	25,4	16,5	67	12,8						17,4	3,5	

Osservatorio di Padova (Via Sorio)

Latitudine Nord 45° 24′ — Longitudine Ovest da Roma 0° 35′
Altitudine: barometro m. 17 s. l. m. - termometri m. 14,30 s. l. m.

Giorno	Altezza barometr. ridotta 0° Media mm. 700+	Temperature dell'aria in centigradi Media	Massima	Minima	Umidità relativa media	Vento al suolo Velocità media km./ora	Vento preval. Direzione	Durata ore	Velocità massima km./ora	Direzione	Ora	Altezza di precip. in mm.	Nebulosità	Eliofania in ore	Fenomeni vari
1	»	23,0	29,2	16,3	66	8,1	I Q.	13	12	E	17	—	3	»	△
2	»	23,1	30,3	15,7	64	6,5	SETT.	13	12	NE	12	—	1	»	△
3	»	23,5	31,3	16,4	67	4,7	NNW	8	11	SSE	23	—	1	»	△
4	»	23,8	31,6	17,0	69	4,0	NNW	6	13	ESE	18	—	4	»	△
5	»	23,2	29,8	17,5	67	5,2	NNW	14	14	NNW	14	0,8	4	»	● n' △
6	»	21,0	26,9	16,6	75	6,0	NNW	12	16	NE	4	10,6	6	»	● n' a ⊼ n'
7	»	21,5	25,9	17,1	66	10,5	NNW	7	16	ENE	11	—	1	»	
8	»	20,8	25,2	18,1	64	8,5	NE	9	13	NE	6	—	9	»	
9	»	18,1	21,9	16,3	80	8,0	SETT.	24	15	NNE	24	0,4	10	»	∞ a ● p
10	»	19,7	25,1	16,1	76	9,8	SETT.	21	13	N	2	—	7	»	△
Media o totale I. decade	»	21,8	27,7	16,7	69	7,1						11,8	4,6	»	
11	»	19,3	24,2	15,6	71	9,2	NNW	9	21	ENE	15	—	8	»	△
12	»	18,7	24,6	13,5	69	5,9	II Q.	13	13	ESE	16	—	5	»	△
13	»	18,7	25,4	12,0	67	8,6	NNW	11	13	NW	6	—	4	»	△
14	»	19,3	26,6	11,6	65	5,5	SETT.	11	15	N	3	—	3	»	△
15	»	19,7	28,0	13,1	73	6,7	II Q.	12	14	E	21	—	8	»	
16	»	21,8	28,2	15,8	75	3,6	NNW	7	10	E	18	—	5	»	△
17	»	23,3	29,9	17,2	77	4,4	II Q.	11	13	ESE	17	—	6	»	△ ∞ a
18	»	21,6	28,6	16,7	80	3,5	II Q.	14	9	ESE	19	—	5	»	≡ n' a
19	»	21,1	28,2	16,8	74	6,3	IV Q.	15	16	W	18	—	7	»	▬ n' a
20	»	20,0	27,2	12,8	63	9,1	N	7	15	ESE	20	—	4	»	
Media o totale II. decade	»	20,4	27,1	14,5	71	6,3						0,0	5,5	»	
21	»	19,9	27,7	12,9	68	6,4	NNW	12	19	NNW	24	—	2	»	△
22	»	20,9	29,4	13,5	67	6,5	IV Q.	12	15	SSW	22	—	1	»	△
23	»	20,8	28,2	13,9	74	9,1	ESE	6	18	ESE	16	0,2	6	»	△ ● n'
24	»	18,1	21,9	16,6	73	11,0	NNW	7	24	NNW	12	7,4	9	»	● n'
25	»	14,8	19,2	10,2	71	8,1	NE	11	13	SSE	12	0,2	7	»	● n'
26	»	15,6	23,2	9,6	66	6,5	NNW	11	18	NNW	22	—	6	»	△
27	»	15,8	23,7	7,7	54	9,2	III Q.	11	14	SSW	16	—	7	»	
28	»	15,9	22,9	10,5	66	6,3	SETT.	15	12	NW	5	—	9	»	△
29	»	16,4	20,6	12,8	72	11,0	ORIEN.	11	26	E	14	—	4	»	△
30	»	15,4	23,4	8,7	66	7,8	OCCID.	12	13	W	3	—	1	»	△
Media o totale III decade	»	17,4	24,0	11,6	68	8,2						7,8	5,2	»	
Media o totale mensile	»	19,9	26,3	14,3	69	7,1						19,6	5,1	»	

Osservatorio al Venda

Latitudine Nord 45° 19′ — Longitudine Ovest da Roma 0° 46′
Altitudine: barometro 579,31 s. l. m. - termometri 575 s. l. m.

Altezza barometr. ridotta 0° Media mm.	Temperature dell'aria in centigradi Media	Massima	Minima	Umidità relativa media	Altezza di precip. in mm.	Nebulosità	Fenomeni vari
711,6	20,3	24,2	16,1	66	—	4	
714,5	20,7	24,4	17,1	55	—	4	
715,7	21,8	25,5	19,2	55	—	1	
713,8	22,7	26,7	19,2	59	—	2	
711,2	20,5	23,5	17,1	61	—	3	
709,2	17,9	20,5	13,9	67	20,8	4	● n' a ⊼ a
712,7	17,8	19,7	16,7	64	—	0	
713,6	16,5	18,2	15,0	71	0,2	6	● p
709,5	14,6	15,8	13,1	73	—	8	
708,7	16,5	19,2	13,8	74	—	7	
712,0	18,9	21,8	16,1	65	21,0	3,9	
713,8	15,7	19,0	14,4	67	—	4	
714,1	16,0	19,5	13,9	70	—	6	
714,5	15,9	19,5	13,5	58	—	2	
715,2	16,4	21,1	12,6	63	—	0	
715,0	18,4	22,5	15,7	69	—	3	
715,8	17,7	23,1	16,9	79	—	4	
715,9	20,4	24,2	18,4	76	—	5	
713,6	21,1	25,8	19,9	77	—	3	
712,1	21,2	24,2	18,2	68	—	4	
715,7	19,2	22,9	16,7	47	—	2	
714,6	18,2	22,1	15,9	67	0,0	3,8	
716,0	18,9	22,3	16,1	57	—	1	
713,8	20,8	23,5	17,5	54	—	2	
709,4	20,3	24,0	15,2	67	0,6	4	● n'
702,3	14,0	18,4	7,6	73	7,6	6	● p n' K p ⌒ p
703,1	10,5	14,1	7,3	69	0,2	4	● n'
705,9	13,3	16,4	9,7	49	—	4	
712,2	14,9	18,2	11,8	25	—	3	
713,2	14,8	18,2	11,8	52	—	7	
712,6	13,5	16,3	11,8	69	—	6	
718,2	13,3	16,9	9,4	55	—	2	
710,6	15,4	18,8	11,8	57	8,4	3,9	
712,4	17,5	20,9	14,6	63	29,4	3,7	

Osservatorio di Trento (Alto Lesto)

Latitudine Nord 46° 4′ — Longitudine Ovest da Roma 1ª 20′
Altitudine: barometro m. 312 s. l. m. - termometri m. 309 s. l. m.

Giorno	Altezza barometr. ridotta 0° Media mm. 700 +	Temperatura dell'aria in centigradi Media	Massima	Minima	Umidità relativa media (%)	Vento al suolo Velocità media km./ora	Vento preval. Direzione	Durata ore	Velocità massima km./ora	Direzione	Ora	Altezza di precip. in mm.	Nebulosità	Fenomeni vari
1	34,6	21,0	30,0	15,2	43	6,3	SETT.	15	12	ENE	23	2,0	3	● n′
2	37,0	21,2	29,9	14,7	57	5,1	IV Q.	12	11	ENE	23	—	2	△
3	38,2	22,4	30,4	16,5	59	5,7	ENE	7	11	NW	16	—	2	△
4	36,3	22,6	30,3	17,1	61	5,0	IV Q.	12	12	NNW	17	—	3	△
5	34,2	21,3	27,9	16,9	63	5,8	ENE	7	12	SSE	12	—	6	gocce † a
6	32,6	19,2	25,1	16,0	68	9,1	NNW	9	23	ENE	16	5,0	9	● n′ ⌇ n′
7	35,5	20,6	28,4	14,6	56	5,2	IV Q.	12	13	ENE	24	—	0	△
8	36,1	20,3	26,8	16,3	63	5,2	ENE	8	13	ENE	1	—	9	
9	32,2	18,4	23,0	16,1	82	6,2	ENE	11	14	ENE	7	5,6	10	● a p n′ ≡ n′ a p
10	32,2	18,4	25,3	14,3	75	5,8	NE	8	18	ENE	17	0,6	10	● p n′
Media o totale I. decade	34,9	20,5	27,7	15,8	63	5,9						13,2	5,4	
11	36,8	18,2	26,4	13,4	70	5,4	IV Q.	12	13	NNW	16	—	6	
12	37,1	17,7	25,3	11,9	47	7,5	NNW	7	16	NNW	13	—	0	△
13	37,8	18,0	25,6	13,2	58	4,6	NW	8	12	NNW	18	—	6	
14	38,4	18,4	27,2	12,6	65	4,3	ENE	8	9	NW	18	—	7	△
15	38,0	19,0	27,0	13,2	67	5,5	ORIEN.	14	10	ENE	1	—	7	△
16	38,4	21,4	29,3	17,0	71	4,0	ENE	7	10	ENE	22	—	7	≡ n′ a
17	38,6	22,5	28,5	18,2	66	3,5	I Q.	8	10	SSW	14	—	3	≡ n′ a
18	36,0	22,1	29,2	16,9	63	5,3	ENE	8	10	NNW	16	—	3	≡ n′ a
19	35,5	18,3	24,9	13,4	73	10,0	ENE	9	19	ENE	17	5,0	5	△ ● p ⌇ p
20	39,4	17,2	26,3	11,4	63	4,9	SETT.	21	11	NE	20	—	2	△
Media o totale II. decade	37,6	19,3	27,0	14,1	64	5,5						5,0	4,6	
21	39,2	18,2	27,1	12,1	62	4,6	NE	8	9	NW	10	—	3	△
22	36,9	19,7	28,3	14,1	60	5,1	NNW	7	12	ENE	23	—	1	△
23	32,2	18,9	26,4	13,9	71	6,1	NE	6	14	S	16	18,4	7	● p n″
24	27,2	12,3	14,1	9,8	83	8,3	NW	9	29	NNW	8	28,2	9	● n′ n ⌇ n′ ≡ n′ a
25	26,4	13,5	19,4	8,4	54	9,2	NW	10	17	NW	15	—	4	
26	30,5	14,0	19,4	9,4	36	11,3	ENE	9	19	ENE	14	—	3	△
27	36,5	13,7	19,4	9,2	44	7,3	SETT.	23	17	NW	13	—	7	
28	36,3	13,0	19,3	8,8	63	4,8	NW	10	11	NW	14	—	8	
29	37,0	14,6	21,3	10,2	47	9,3	NW	11	17	NNW	12	1,0	2	● n′
30	42,7	13,6	20,3	8,1	37	10,3	NNW	14	20	NW	15	—	1	△
Media o totale III. decade	34,5	15,2	21,5	10,4	56	7,6						47,6	4,4	
Media o totale mensile	35,7	18,3	25,4	13,4	61	6,3						65,8	4,8	

Osservatorio di Rovigo

Latitudine Nord 45° 5′ — Longitudine Ovest da Roma 0° 40′
Altitudine dei termometri m. 23 s. l. m.

Giorno	Temperatura dell'aria in centigradi Media	Massima	Minima	Umidità relativa media	Vento al suolo Velocità media km./ora	Vento preval. Direzione	Durata ore	Velocità massima km./ora	Direzione	Ora	Altezza di precip. in mm.	Nebulosità	Fenomeni vari
1	23,1	27,8	17,6	68	5,5	NNE	8	9	NNE	13	—	0	
2	23,5	29,7	18,0	68	6,4	NNE	7	10	N	6	—	0	
3	24,2	30,5	19,1	67	5,2	NNE	7	9	NNE	6	—	0	
4	24,7	30,0	19,3	71	4,1	E	6	7	N	18	—	2	
5	24,0	28,9	20,4	75	7,9	N	9	15	N	14	—	2	
6	21,7	26,3	18,5	77	7,3	I Q.	15	18	N	4	—	6	
7	21,9	26,5	17,5	75	8,4	I Q.	16	13	NNE	13	1,4	0	● n′
8	21,0	24,8	18,3	77	6,8	I Q.	24	12	NNE	15	—	9	
9	18,6	21,2	17,3	90	11,9	NNE	23	18	NNE	21	0,4	10	● a n′
10	20,2	24,6	16,5	84	10,2	NNE	11	16	NNE	1	—	10	
Media o totale I. decade	22,3	27,0	18,3	75	7,4						1,8	3,9	
11	19,8	23,2	16,3	74	10,9	NE	9	18	NE	14	—	9	
12	19,3	24,1	15,3	74	5,4	N	7	12	SSE	16	—	5	
13	19,2	23,8	14,1	67	7,4	I Q.	19	11	N	11	—	0	
14	19,7	25,5	14,5	69	6,0	N	9	11	N	7	—	0	
15	21,1	26,6	15,4	77	3,2	WNW	6	8	SE	21	—	1	
16	22,5	27,3	18,4	84	4,5	I Q.	12	7	W	14	—	5	
17	23,0	28,0	18,4	82	4,9	NNE	7	7	NNE	3	—	0	
18	22,4	27,7	18,5	86	4,6	NNE	8	9	SE	19	—	3	≡ n′ a
19	22,4	27,3	18,5	80	4,4	OCCID.	11	12	SW	17	—	7	≡ n′ a
20	21,4	27,0	16,3	65	4,8	SSE	6	8	NNE	9	—	2	
Media o totale II. decade	21,1	26,1	16,6	76	5,6						0,0	3,2	
21	20,7	25,3	15,1	69	6,4	N	8	11	N	5	—	0	
22	21,7	27,3	16,3	70	[3,0]	NW	8	»	»	»	—	0	
23	21,9	27,8	15,5	77	[7,0]	SSE	6	12	ESE	19	1,8	3	● n″
24	18,0	22,4	12,5	86	9,1	I Q.	11	20	SSW	10	10,8	10	● n′ p n″
25	14,3	18,0	10,8	82	5,8	I Q.	21	12	N	24	0,8	4	● n′
26	16,2	21,8	11,0	61	5,8	N	8	12	N	1	—	4	
27	16,1	21,3	8,8	55	6,1	SW	9	9	N	1	—	0	
28	16,6	23,0	10,5	68	5,0	OCCID.	18	8	WSW	2	—	5	
29	16,6	20,4	12,9	81	7,2	SW	5	19	NE	13	0,2	5	● n′
30	15,7	21,5	9,7	71	4,8	III Q.	16	8	NW	5	0,6	0	● n′
Media o totale III. decade	17,8	22,9	12,3	72	6,0						14,2	3,1	
Media o totale mensile	20,4	25,3	15,7	74	6,3						16,0	3,4	

Bacino Principale	Bacino Secondario	Stazione	Quota sul mare metri	1	2	3	4	5	6	7	8	9	10	Media I. decade	11	12	13	14	15	16	17	18	19	20	Media II. decade	21	22	23	24	25	26	27	28	29	30	Media III. decade	Media mensile
Piave		Prevallo	577	»	»	»	»	»	»	»	»	»	»	»	»	»	»	»	»	»	»	»	»	»	»	»	»	»	»	»	»	»	»	»	»	»	»	»	»
				»	»	»	»	»	»	»	»	»	»	»	»	»	»	»	»	»	»	»	»	»	»	»	»	»	»	»	»	»	»	»	»	»	»	»
Dal Quieto al Risano		Strugnano	2	28	27	26	27	27	28	25	25	27	24	26,4	22	20	19	20	22	24	25	27	26	25	23,0	25	26	26	25	23	24	20	20	20	20	22,9	24,1
				17	16	17	16	17	17	20	12	14	15	16,1	17	15	14	15	14	15	16	17	18	13	15,4	13	14	13	15	13	14	17	14	13	9	13,5	15,0
Dal Risano all'Isonzo		Sesana	369	25	25	27	29	30	25	21	23	23	22	25,0	19	18	18	18	17	24	25	27	27	27	22,0	25	18	28	26	22	17	19	20	20	16	21,1	22,7
				17	17	18	19	18	15	15	14	15	16	16,4	14	11	11	13	11	11	14	14	15	13	12,7	14	14	14	14	9	9	9	10	9	8	11,0	13,4
id.		Poggioreale del Carso (Villa Opicina)	320	26	24	26	27	28	26	21	21	22	20	24,1	18	18	17	18	23	22	23	24	25	25	21,3	23	23	25	23	13	15	18	18	19	15	19,2	21,5
				15	17	16	15	16	15	16	14	14	15	15,3	14	12	12	13	10	13	13	13	14	14	12,8	14	14	13	16	11	8	7	11	9	7	11,0	13,0
id.		Servola	61	32	28	30	30	33	26	27	29	25	22	28,2	22	22	23	30	26	27	29	27	28	27	26,1	28	27	27	24	17	22	23	23	19	20	23,0	25,8
				18	19	20	19	20	17	19	17	18	19	18,6	18	15	15	16	18	18	17	18	18	16	16,9	17	18	17	17	12	14	13	15	12	11	14,5	16,7
Isonzo		Na Logu	612	29	26	26	27	28	23	28	24	28	20	25,9	20	19	16	19	15	25	26	29	28	25	22,2	24	25	27	25	15	12	15	19	18	15	19,5	22,5
				14	13	13	14	15	14	14	12	12	13	13,4	13	12	12	8	10	13	12	12	15	11	11,8	10	11	12	13	5	6	4	7	9	5	8,2	11,1
id.		Plezzo	450	27	28	29	28	26	25	24	24	24	23	25,8	21	20	22	24	24	26	28	28	27	25	24,5	25	26	26	15	17	19	20	18	16	17	19,9	23,4
				15	13	13	14	15	15	13	11	12	13	13,4	13	12	11	8	11	13	13	13	15	13	12,2	11	11	15	10	7	6	7	5	5	5	8,2	11,3
id.	Torre	Vedronza	320	25	25	26	26	27	25	23	21	21	20	23,9	21	20	20	22	21	21	21	24	24	24	21,8	22	24	24	25	18	18	17	18	18	17	20,1	21,9
				10	9	9	9	10	10	8	9	9	10	9,3	11	8	8	4	5	6	7	11	11	7	7,8	7	7	7	8	4	6	2	3	7	0	5,1	7,4
id.	Aborna	Montemaggiore	954	23	23	22	24	24	22	20	18	19	16	21,1	16	15	16	17	20	20	18	21	20	19	18,2	20	20	23	20	14	11	14	15	15	14	16,6	18,6
				13	14	14	14	15	11	11	9	10	10	12,1	11	8	10	6	10	10	12	12	14	10	10,5	11	12	14	11	4	5	6	7	7	5	8,2	10,3
id.	Natisone	Cividale	138	27	26	28	29	29	29	25	24	23	20	26,0	21	21	21	22	25	24	24	26	26	25	23,5	25	25	27	26	20	14	19	20	18	19	21,3	23,6
				15	14	15	15	15	14	14	14	13	13	14,2	13	9	10	10	10	12	13	15	15	11	11,8	12	13	13	15	7	5	6	8	9	5	9,3	11,8
Drava	Sesto	Sesto	1310	19	20	21	22	24	20	13	18	20	15	19,2	17	16	17	18	22	22	23	25	23	20	20,3	19	23	25	22	8	13	14	15	15	15	16,9	18,8
				5	4	5	8	6	5	6	3	7	7	5,6	8	2	1	5	7	9	12	10	9	5	6,8	5	8	8	5	3	3	3	6	7	0	4,8	5,7
id.	Slizza	Tarvisio	751	27	27	22	26	23	17	17	17	15	17	20,8	17	13	14	15	20	24	25	27	28	22	20,5	18	18	24	24	5	12	14	14	13	13	15,5	18,9
				8	9	9	15	10	11	10	6	10	10	9,8	12	6	6	7	7	11	12	9	5	9	8,4	7	7	8	8	3	3	1	6	8	7	5,8	8,0
Tagliamento		Forni di Sopra	907	22	20	20	25	26	22	18	22	21	20	21,6	17	16	20	21	24	23	23	26	24	20	22,4	23	24	25	24	11	15	14	16	14	13	17,9	20,6
				10	9	11	12	12	11	9	10	10	9	10,3	10	6	5	5	7	8	9	11	11	8	8,0	8	9	10	10	3	3	4	4	3	3	5,7	8,0
id.	Lumiei	Sauris	1300	23	23	22	20	21	22	20	20	22	16	20,9	16	15	18	19	18	20	22	21	21	21	19,1	22	20	22	20	10	10	10	10	10	10	14,4	18,1
				12	11	11	10	10	10	9	8	8	8	9,7	8	6	8	8	8	6	5	5	5	6	6,5	7	9	9	9	-1	-1	-2	-2	-3	-3	2,2	6,1
id.	Degano	Collina	1189	20	20	21	22	23	21	17	20	17	15	19,6	16	15	16	17	19	21	22	22	19	19	18,6	19	20	21	18	10	9	11	13	14	14	14,9	17,7
				11	11	12	12	13	11	12	9	9	9	10,9	9	7	7	7	9	12	13	14	10	9	9,7	9	11	11	10	1	2	6	14	14	14	6,2	8,9
id.	id.	Forni Avoltri	888	21	22	22	23	24	23	18	19	18	18	20,8	18	18	20	20	21	20	22	25	25	24	21,3	25	27	27	20	15	18	19	19	18	17	20,5	20,9
				10	10	12	10	9	10	9	7	8	7	9,2	8	6	5	5	8	8	10	10	11	10	8,1	11	8	10	7	3	2	3	3	2	3	5,2	7,5
id.	But	Timau	821	24	26	26	27	27	27	20	25	23	20	24,5	19	20	19	21	25	23	25	27	27	25	23,1	25	26	26	25	12	13	16	17	18	16	19,4	22,3
				13	11	11	12	13	12	12	10	9	11	11,4	12	10	10	11	9	12	11	12	12	9	10,8	10	10	11	11	5	4	9	6	9	5	8,0	10,1
id.	Chiarsò	Paularo	690	25	25	24	25	26	26	22	23	21	19	23,6	21	20	20	21	23	22	24	25	26	24	22,6	23	23	25	22	9	13	16	17	17	17	18,2	21,5
				12	12	12	12	14	13	11	9	11	12	11,8	13	8	7	7	7	12	12	12	12	9	9,9	10	10	11	9	4	5	5	6	5	4	6,9	9,5
id.	But	Tolmezzo	323	26	26	25	26	27	26	25	23	23	21	24,8	22	22	22	24	24	23	24	26	26	24	23,7	23	24	25	24	15	15	19	19	18	18	20,0	22,8
				13	14	14	15	15	15	12	13	13	13	13,7	14	14	14	9	10	12	14	14	15	15	13,1	11	12	12	14	6	6	4	8	9	4	8,6	11,8
id.	Raccolana	Saletto di Raccolana	517	26	27	25	28	28	27	25	25	24	19	25,4	23	21	20	20	25	23	25	27	26	25	23,5	24	23	25	24	14	13	18	19	19	18	19,7	22,9
				12	11	12	12	14	13	12	10	11	12	11,9	13	11	10	7	8	13	11	11	14	10	10,8	9	10	10	13	4	7	4	6	10	4	7,7	10,1
id.	Resia	Ossacco	490	26	24	29	28	29	25	29	29	29	24	27,2	26	19	22	16	20	26	27	29	29	26	24,0	20	25	26	25	24	11	16	18	20	18	20,3	23,8
				14	16	14	14	15	15	14	15	15	11	14,3	14	11	13	9	10	11	13	14	14	11	12,0	16	11	10	10	8	4	6	5	7	5	8,2	11,5
id.		Gemona	307	28	28	28	29	30	28	28	26	25	25	27,5	25	25	25	25	26	25	26	28	27	27	25,9	25	26	28	26	21	17	20	21	21	20	22,5	25,3
				19	17	18	19	19	18	16	16	15	15	17,2	16	12	13	13	13	16	17	17	19	15	15,1	16	17	16	15	7	7	10	11	12	9	12,0	14,8
Pianura fra Isonzo-Tagliamento	Isonzo-Cormor	Bonifica della Vittoria (Idrovora)	1	30	30	32	31	33	30	26	26	26	24	28,8	23	21	23	22	28	24	25	26	27	26	24,5	28	26	26	24	23	17	22	21	20	19	22,6	25,3
				21	19	20	16	22	19	19	17	16	16	18,5	19	15	16	16	14	17	15	16	18	14	16,0	15	15	15	19	11	10	6	13	13	13	13,0	15,8
id.	Cormor-Tagliamento	Moruzzo	264	25	24	27	26	28	25	22	22	22	21	24,2	22	21	22	21	22	22	25	25	25	23	22,8	23	25	26	24	23	17	18	18	18	18	21,0	22,7
				16	15	15	16	17	14	14	15	12	14	14,8	12	14	12	12	11	15	15	14	14	12	13,1	12	14	14	11	6	8	8	7	10	8	9,8	12,6
Pianura fra Tagliamento-Livenza		Portogruaro	6	29	29	29	30	31	30	25	26	24	21	27,4	24	22	24	24	26	26	27	27	27	26	25,3	26	26	27	26	22	17	22	21	22	20	22,9	25,2
				18	16	16	16	18	17	11	16	14	15	15,7	15	11	10	11	11	16	16	16	16	13	13,5	14	15	15	18	10	7	5	9	10	6	10,9	13,4

Bacino Principale	Bacino Secondario	Stazione	Quota sul mare metri	1	2	3	4	5	6	7	8	9	10	Media I. decade	11	12	13	14	15	16	17	18	19	20	Media II. decade	21	22	23	24	25	26	27	28	29	30	Media III. decade	Media mensile
Livenza	Meduna	Tramonti di Sopra	411	29 13	29 14	29 13	27 12	28 14	27 13	24 12	25 12	23 13	21 11	26,2 12,7	23 12	22 8	23 8	24 8	25 8	24 11	25 12	28 12	26 13	25 10	24,5 10,2	25 10	25 10	23 10	24 10	16 5	16 7	18 4	19 4	20 10	18 4	20,4 7,4	23,7 10,1
id.	id.	Maniago	283	26 12	26 12	27 13	26 11	27 10	24 7	25 8	23 7	25 6	26 8	25,5 9,4	20 8	22 10	22 11	23 12	23 10	23 12	20 8	18 6	16 4	19 7	20,6 8,8	24 7	23 8	26 10	24 8	26 6	24 10	23 11	23 10	22 12	22 12	23,7 9,4	23,3 9,2
id.	Cellina	Cimolais	652	27 13	28 13	29 14	29 14	30 15	27 13	23 12	26 12	23 13	20 11	26,2 13,0	20 11	20 9	17 9	15 9	26 10	27 13	29 14	29 14	28 15	25 15	23,6 11,9	24 10	26 10	26 14	20 10	18 5	17 5	17 6	18 6	17 9	17 4	20,0 7,9	23,3 10,9
id.	id.	Claut	600	28 14	27 13	29 14	29 15	27 15	24 14	25 13	24 15	20 14	22 12	25,5 13,9	21 13	22 10	24 9	26 9	24 10	22 15	28 13	28 14	26 16	25 10	24,6 11,9	26 11	28 12	26 14	15 10	18 10	19 6	20 5	18 7	19 9	20 4	18,9 8,8	23,0 11,5
Piave		Sappada	1217	22 10	23 9	23 8	23 7	23 11	21 7	19 7	19 6	20 8	19 7	21,2 8,0	20 7	20 6	20 6	21 5	21 4	22 3	22 3	21 4	22 5	22 5	21,1 4,8	22 5	22 6	22 5	22 6	9 1	9 0	9 0	10 1	12 2	13 3	15,0 2,9	19,1 5,2
id.		S. Stefano di Cadore	903	25 9	25 10	27 9	28 9	29 9	25 10	17 8	24 9	24 11	18 10	24,2 9,4	20 9	18 4	20 3	21 4	25 4	24 6	25 13	27 9	27 14	24 6	22,1 7,2	23 6	25 5	26 8	25 8	10 4	13 8	13 1	16 1	19 3	16 -1	18,6 4,3	21,6 7,0
id.	Padola	Passo Montecroce (Casa Cantoniera)	1400	18 7	20 7	20 9	20 11	24 9	23 8	11 6	19 6	17 8	11 5	18,3 8,6	19 8	14 5	15 3	16 3	18 7	19 8	22 9	14 13	21 12	18 6	17,5 7,4	19 6	20 9	21 9	19 7	7 1	9 0	9 -1	9 4	10 3	10 0	13,3 3,8	16,4 6,6
id.	Ansiei	Misurina	1760	» »	» »	» »	» »	» »	» »	» »	» »	» »	» »	» »	» »	» »	» »	» »	» »	» »	» »	» »	» »	» »	» »	» »	» »	» »	» »	» »	» »	» »	» »	» »	» »	» »	» »
id.	id.	Auronzo	864	23 10	24 10	24 10	25 12	27 10	25 10	18 10	23 10	22 11	17 10	22,8 10,3	22 8	20 6	22 4	21 5	24 8	22 9	25 13	26 9	20 10	16 7	21,8 7,9	21 6	23 8	25 8	23 10	12 5	17 4	15 1	16 2	16 5	17 1	18,5 5,0	21,0 7,7
id.	Costeana	Passo Falzarego	1985	15 5	14 6	15 6	16 8	19 9	15 7	10 7	14 6	16 7	10 5	14,4 6,6	10 6	9 4	11 2	11 4	14 7	15 7	15 8	17 8	17 7	13 5	13,2 5,8	15 5	15 7	16 6	14 2	2 -2	5 -1	4 -1	5 1	7 1	3 -1	8,6 1,7	12,1 4,7
id.	Felizzon	Podestagno	1506	19 7	20 5	21 5	22 6	20 5	18 4	17 5	20 4	18 5	15 7	19,0 5,3	14 6	15 4	17 2	18 1	18 2	17 3	19 5	18 4	20 6	17 4	17,3 3,7	18 4	19 4	20 6	17 6	9 1	8 0	9 1	8 1	11 0	9 0	12,8 2,3	16,4 3,8
id.	Boite	Cortina d'Ampezzo (Grava)	1275	21 8	21 8	21 9	23 11	24 9	20 9	15 9	21 6	19 10	15 7	20,0 8,6	17 7	16 6	18 3	18 5	20 7	20 7	23 8	23 10	22 10	19 7	19,6 7,0	20 5	20 6	21 8	19 3	9 1	12 2	9 4	11 4	9 3	11 2	13,9 3,8	17,8 6,5
id.		Pezarolo di Cadore	532	25 11	25 11	24 12	26 12	26 12	24 12	22 10	23 10	22 12	19 11	23,7 11,3	19 11	18 6	22 6	23 6	23 8	23 8	24 10	25 12	25 12	24 9	22,6 8,8	22 8	23 8	25 10	24 12	12 6	16 3	17 3	19 3	16 6	17 2	19,1 6,1	21,8 8,7
id.		Tai di Cadore	860	24 10	24 11	22 12	24 13	25 12	23 12	20 10	21 12	19 11	16 12	21,8 11,5	18 10	17 6	21 6	21 7	21 9	19 11	22 12	24 12	24 15	22 7	20,9 9,5	21 7	21 10	23 9	21 10	11 4	12 3	15 3	14 4	15 6	15 2	16,8 5,8	19,8 8,9
id.	Maè	Mareson di Zoldo	1338	25 7	23 9	24 12	25 10	25 9	20 12	18 8	20 8	22 6	20 6	21,2 8,7	18 7	18 5	19 3	19 5	20 7	10 6	20 7	20 7	19 8	20 9	19,2 6,4	22 4	23 8	22 6	21 5	20 5	20 2	18 0	16 3	14 1	13 3	18,9 3,7	19,8 6,3
id.	id.	Forno di Zoldo	848	27 12	25 10	23 10	22 11	20 10	19 10	21 11	21 11	23 10	22 10	22,3 10,5	18 8	18 6	20 5	19 5	21 6	22 5	22 5	21 5	20 6	23 6	20,4 5,7	23 6	24 8	24 8	18 4	15 2	14 5	17 3	16 7	16 6	16 6	18,3 5,5	20,3 7,2
id.	Desedan	Fortogna (Centrale)	448	28 15	26 15	25 15	27 16	27 16	25 15	23 13	23 16	21 14	18 13	24,3 14,8	19 13	20 9	21 10	22 11	23 11	23 9	24 15	26 15	25 14	23 12	22,6 11,9	24 13	23 14	25 12	24 13	14 7	16 7	19 7	19 8	18 10	18 5	20,0 9,6	22,3 12,1
id.	Cordevole	Arabba	1612	18 10	20 7	21 8	20 9	22 8	18 8	13 6	13 5	12 5	11 7	16,8 7,3	14 7	13 3	15 2	14 8	19 7	19 7	21 8	21 9	20 8	16 4	17,6 5,9	18 5	20 12	21 8	15 3	8 1	7 -0	7 -2	9 1	13 -0	8 -2	12,6 2,6	15,7 5,3
id.	Andraz	Andraz (Canadel)	1520	14 6	20 5	21 8	22 9	23 9	20 8	16 7	20 5	19 8	12 6	18,7 7,1	15 7	15 4	17 3	19 3	11 6	19 7	22 8	22 9	21 8	19 8	18,0 6,3	20 5	20 6	22 7	19 2	6 0	8 1	8 0	9 2	12 1	8 0	13,2 2,4	16,6 5,3
id.	Cordevole	Caprile	1023	26 7	27 8	25 10	27 10	29 10	23 9	17 8	25 7	21 10	16 8	23,6 8,7	18 8	28 7	22 4	24 6	24 7	23 8	25 9	26 9	26 12	25 6	24,1 7,6	22 5	24 8	26 8	24 6	12 4	13 3	14 1	13 3	15 4	10 0	17,3 4,2	21,7 6,8
id.	Biois	Falcade	1252	» »	» »	» »	» »	» »	» »	» »	» »	» »	» »	» »	» »	» »	» »	» »	» »	» »	» »	» »	» »	» »	» »	» »	» »	» »	» »	» »	» »	» »	» »	» »	» »	» »	» »
id.	Cordevole	Agordo	611	25 12	26 12	26 12	27 13	28 13	24 13	21 11	23 15	22 13	21 11	23,3 12,5	18 11	20 7	20 7	21 9	22 9	22 10	22 12	25 12	25 17	24 9	21,9 10,3	23 9	22 10	23 10	24 10	14 7	18 6	17 7	17 5	16 7	18 4	19,2 7,5	21,5 10,1
id.	Mis	Gosaldo	1141	19 12	20 11	19 10	21 11	21 11	19 10	17 8	18 11	16 9	13 8	18,3 10,1	16 8	15 7	15 5	16 6	18 6	19 6	18 8	19 10	20 10	20 11	17,6 7,7	18 9	20 10	18 8	16 9	20 9	18 9	10 1	11 2	11 1	10 2	15,2 6,0	17,0 7,9
id.	Porcilla	Passo di Croce d'Aune	1045	22 11	19 14	20 13	20 14	21 14	18 11	17 10	18 11	17 11	11 9	18,3 11,8	15 10	13 8	14 9	16 9	17 10	17 13	18 14	19 13	20 13	18 9	16,7 10,8	18 11	18 10	18 11	20 10	10 3	10 4	13 5	13 6	12 6	13 6	14,5 7,2	16,5 9,9
id.	Stizzon	Seren del Grappa	387	27 13	26 12	25 13	27 14	27 14	24 15	23 12	24 14	23 14	19 13	24,5 13,4	20 14	20 10	23 9	23 9	24 8	25 7	25 16	27 15	26 15	24 9	23,7 11,2	25 9	25 11	26 10	25 15	18 8	18 5	18 4	21 6	18 8	19 3	21,3 7,9	23,2 10,8

Bacino Principale	Bacino Secondario	Stazione	Quota sul mare metri	1	2	3	4	5	6	7	8	9	10	Media I. decade	11	12	13	14	15	16	17	18	19	20	Media II. decade	21	22	23	24	25	26	27	28	29	30	Media III. decade	Media mensile
(segue) Piave	Onigo	Possagno	328	24 16	23 17	26 17	27 19	27 18	24 16	23 16	23 15	20 15	19 14	23,6 16,3	21 13	19 13	20 12	20 12	22 14	22 16	22 »	» »	» »	» »	» »	» »	» »	» »	» »	» »	» »	» »	» »	» »	» »	» »	» »
id.	Soligo	Cison di Valmarino	261	28 17	27 16	27 16	27 16	28 15	27 17	26 14	25 15	24 14	20 14	25,9 15,4	26 16	21 16	22 16	27 17	26 17	25 16	26 16	27 17	27 16	26 14	25,3 16,1	23 12	25 14	26 16	25 15	18 16	17 7	18 10	20 9	20 10	20 7	21,2 11,6	24,1 14,4
Brenta		Vetriolo	1500	» »	» »	» »	» »	» »	» »	» »	» »	» »	» »	» »	» »	» »	» »	» »	» »	» »	» »	18 10	18 6	17 7	» »	16 7	16 10	19 9	17 2	9 1	10 2	10 2	11 5	12 2	13 2	13,3 4,2	» »
id.		Levico	520	26 13	28 13	28 13	28 16	28 13	25 14	25 14	25 14	25 14	23 11	26,1 13,5	23 11	23 10	23 10	24 10	23 11	24 11	26 17	26 16	26 16	24 9	24,2 12,1	24 14	24 14	24 10	24 8	20 6	20 6	20 6	20 7	20 7	21 6	21,7 8,4	24,0 11,3
id.	Maso	Pontarso	888	20 11	24 11	23 10	17 6	16 9	19 10	20 11	21 10	19 8	16 10	19,5 9,8	18 9	21 11	19 10	17 11	16 9	14 10	21 12	23 14	22 13	22 11	19,3 11,0	24 15	22 12	26 14	14 9	17 11	15 8	13 8	12 6	13 6	12 5	16,8 9,5	18,5 10,1
id.	Centa	Centa	885	22 12	21 11	22 12	22 12	22 12	21 12	18 10	19 11	18 12	15 10	20,0 11,4	18 10	16 9	17 8	16 9	16 9	17 10	18 12	19 13	18 12	19 7	17,4 9,9	16 9	17 9	18 10	18 11	13 4	12 5	13 5	14 4	13 4	10 5	14,4 6,6	17,3 9,3
id.	Cismon	S. Martino di Castrozza	1444	18 8	18 7	18 8	20 8	21 9	18 8	15 7	17 6	17 9	15 6	17,7 7,6	12 6	14 4	15 3	16 5	18 6	18 8	20 9	19 8	20 7	14 6	16,6 6,2	14 6	18 8	15 5	17 1	7 1	10 1	9 3	9 2	11 3	10 2	12,0 3,2	15,4 5,7
id.	Valstagna	Gallio	1090	22 13	21 10	20 14	22 15	23 15	22 14	20 13	20 17	20 15	16 14	20,6 14,0	19 14	19 10	13 10	13 11	19 10	19 14	20 11	21 15	21 15	20 16	18,4 12,8	20 12	21 14	21 13	20 8	20 9	14 7	15 13	14 10	14 10	12 10	17,1 10,6	18,7 12,4
id.	id.	Foza	1083	21 15	20 12	20 13	20 14	22 14	20 11	18 12	18 11	17 9	16 10	17,2 12,1	18 10	16 8	15 8	17 8	17 11	18 12	17 11	20 13	20 13	18 10	17,6 10,4	17 10	18 12	21 13	19 7	11 4	12 5	13 6	14 6	13 4	14 5	15,2 7,2	16,7 9,9
Pianura fra Piave e Brenta	Sile Brenta	Cavallino (Cà Ballarin)	1	30 20	29 19	29 19	28 18	29 19	30 19	28 19	27 19	26 17	23 18	27,9 18,7	24 18	24 15	24 15	24 15	25 12	25 12	27 18	26 20	26 20	22 16	24,7 16,1	29 15	29 16	29 18	26 18	26 13	22 8	23 10	23 15	24 14	25 13	25,7 14,0	26,1 16,3
id.	id.	Castelfranco Veneto	44	31 16	32 17	31 16	32 16	32 17	30 16	29 15	29 15	27 15	21 15	29,4 15,8	24 15	26 12	26 10	28 11	28 11	28 11	29 16	30 16	31 17	30 12	27,0 13,1	29 13	30 13	31 13	30 16	23 10	21 7	24 6	24 9	24 11	24 7	26,0 10,5	27,5 13,1
id.	id.	Mogliano Veneto	8	32 16	32 17	32 15	33 15	33 19	31 16	29 17	29 17	26 16	23 13	30,0 16,1	25 14	26 12	25 10	27 11	28 10	28 15	29 16	29 15	30 18	30 12	27,7 13,3	29 14	29 12	31 12	30 16	24 9	21 7	25 5	24 8	23 12	23 6	25,9 10,1	27,9 13,2
id.	id.	Mestre (Zelo)	4	32 15	31 16	30 15	30 15	31 14	29 16	26 16	27 17	24 15	23 15	28,3 15,4	24 14	25 12	24 10	25 11	20 10	23 10	26 11	29 14	30 13	29 12	25,5 11,7	28 12	27 11	28 10	28 12	23 9	22 8	19 6	23 7	22 10	19 6	23,9 9,1	25,9 12,1
Bacchiglione	Astico	Lavarone	1171	21 11	20 9	20 10	22 11	21 10	20 9	16 8	19 9	19 9	17 9	19,5 9,5	17 8	15 6	16 6	17 6	18 6	18 9	20 11	20 10	18 9	17 7	17,6 7,8	18 9	17 10	20 10	18 9	15 3	12 4	12 4	12 4	15 4	12 2	15,1 5,9	17,4 7,7
id.	Ghelpach	Asiago	999	24 12	23 12	22 7	23 7	24 7	22 9	20 6	21 12	17 9	18 7	21,4 8,8	20 7	17 4	18 3	19 4	20 2	20 4	21 7	22 6	22 6	22 4	20,1 4,7	20 3	20 5	22 4	21 7	12 2	15 1	14 -2	15 0	17 2	15 -2	17,1 2,0	19,5 5,2
id.	Astico	Cogollo del Cengio (Centrale Zaniol)	250	27 18	28 17	27 17	28 17	29 18	25 17	24 17	26 17	24 14	19 16	25,7 16,8	24 16	22 11	22 11	23 11	24 12	25 13	25 15	26 15	26 18	24 13	24,1 13,5	21 12	25 14	27 15	26 12	16 9	18 10	19 9	22 11	21 11	20 11	21,5 13,4	23,8 14,6
id.	Leogra-Timonchio	Valli del Pasubio	350	30 13	29 15	28 14	29 15	30 15	27 15	25 13	26 15	23 15	23 14	27,0 14,4	23 13	23 11	23 11	24 10	23 11	24 11	24 13	25 15	26 15	24 10	23,9 12,0	26 11	27 12	27 12	26 15	16 7	18 8	18 11	22 8	20 9	19 6	21,9 9,9	24,3 12,1
id.	Lavarda	Crossara	417	27 19	25 15	26 17	27 18	27 19	25 16	22 17	24 16	20 15	18 15	24,1 16,7	25 15	21 13	21 12	23 13	23 12	22 15	23 15	26 17	24 15	23 15	23,1 14,2	25 15	24 15	27 16	25 15	18 8	16 8	18 10	20 11	20 11	18 9	21,1 11,8	22,8 14,2
id.	Leogra-Timonchio	Thiene	147	30 17	28 17	28 17	29 18	26 18	26 16	26 16	25 16	23 17	21 18	26,2 17,0	20 16	24 10	22 12	23 12	25 13	25 14	26 17	27 17	27 17	27 13	24,6 14,1	26 13	28 14	21 15	26 16	18 8	18 7	21 9	22 9	20 12	19 6	21,9 10,9	24,2 14,0
id.		Quintarello	32	30 18	29 16	28 18	29 19	30 18	26 16	26 17	27 16	24 18	20 16	26,9 17,2	21 17	25 14	24 12	25 12	25 13	26 15	26 18	28 16	28 17	27 12	25,5 14,6	27 14	26 14	28 15	27 17	20 9	20 8	19 8	25 9	22 10	22 6	23,6 11,0	25,3 14,3
Agno		Recoaro	445	28 13	28 11	28 11	28 12	28 12	27 13	27 12	27 11	26 11	23 12	27,0 11,8	23 11	23 11	24 11	24 10	25 11	25 10	25 9	25 11	24 10	24 9	24,2 10,3	28 8	25 10	26 10	25 7	23 5	22 5	21 5	21 4	19 4	19 4	22,9 6,2	24,7 9,4
Alto Adige		Resia	1464	18 6	19 5	20 7	21 9	22 7	20 6	17 8	19 5	20 10	16 10	19,2 7,3	16 7	16 5	15 2	15 4	18 8	19 9	21 7	22 8	21 10	16 5	17,9 6,4	18 6	18 7	18 6	10 0	8 1	9 2	6 2	7 2	8 0	9 2	11,1 2,8	16,1 5,5
id.	Slingia	Slingia	1370	» »	» »	» »	» »	» »	» »	» »	» »	» »	» »	» »	» »	» »	» »	» »	» »	» »	» »	» »	» »	» »	» »	» »	» »	» »	» »	» »	» »	» »	» »	» »	» »	» »	» »
id.	Rom	Tubre	1279	20 7	19 7	20 7	22 10	23 9	20 8	21 8	20 6	18 7	17 10	20,0 7,9	19 10	17 6	17 3	16 4	18 5	20 9	22 8	20 8	20 10	15 7	18,4 7,0	20 7	17 7	19 4	16 5	12 3	12 3	12 4	10 5	13 3	12 2	14,3 4,3	17,6 6,4
id.	id.	Silandro	706	22 10	23 10	24 11	25 12	26 12	22 13	17 10	25 10	22 10	17 14	22,3 11,2	20 12	23 13	23 6	20 8	21 8	23 11	24 11	24 13	26 16	17 9	22,1 10,7	20 8	20 10	22 11	19 7	11 8	17 9	15 9	13 7	15 7	15 7	16,7 8,3	20,4 10,1

Bacino Principale	Bacino Secondario	Stazione	Quota sul mare metri	1	2	3	4	5	6	7	8	9	10	Media I. decade	11	12	13	14	15	16	17	18	19	20	Media II. decade	21	22	23	24	25	26	27	28	29	30	Media III. decade	Media mensile
Alto Adige	Passirio	Tolle di Sopra	1400	19 10	19 11	19 11	21 13	19 12	19 12	17 11	18 12	13 11	15 11	17,9 11,4	13 11	13 10	15 8	15 9	15 10	16 11	22 12	21 13	16 13	17 10	16,3 10,7	18 10	17 10	13 11	12 4	20 5	11 5	14 5	11 7	11 6	11 5		13,8 6,8	16,0 9,6
id.	id.	Plata	1147	19 10	22 11	22 13	24 13	25 12	22 12	18 11	23 10	21 13	17 14	21,3 11,9	15 12	19 9	17 7	20 9	18 7	23 15	24 14	22 14	15 9	22 10	19,5 10,6	22 11	23 12	19 13	20 5	12 4	11 6	12 5	12 5	13 6	13 7		15,7 7,4	18,8 10,0
id.	Isarco	Terme Brennero	1309	17 8	20 9	23 5	22 8	23 9	19 8	19 9	20 5	21 9	12 11	19,6 8,1	15 9	16 2	17 1	17 3	16 7	18 8	21 7	23 8	22 8	18 6	17,9 6,3	17 4	21 4	24 2	18 -2	7 -1	6 2	9 2	6 3	9 2	7 2		12,4 1,8	16,6 5,4
id.	Fleres	Fleres	1246	17 5	21 6	24 8	24 9	25 7	21 9	13 8	20 6	23 10	13 10	20,1 7,8	16 8	16 7	16 2	19 4	22 7	20 8	22 7	24 8	25 9	15 6	19,5 6,6	19 5	23 6	24 8	20 0	6 0	12 3	7 2	9 3	10 3	8 2		13,8 3,2	17,8 5,9
id	Isarco	Vipiteno	945	20 5	22 5	25 8	26 8	26 9	20 10	16 10	21 4	24 11	20 11	22,0 8,1	18 11	17 8	17 1	21 3	22 6	23 7	24 6	25 7	25 7	17 8	20,9 6,4	20 2	22 5	25 6	20 2	8 4	11 4	8 5	10 4	13 4	10 4		14,7 4,0	19,2 6,2
id.	id.	Ridanna	1350	17 5	18 7	19 8	20 8	21 8	20 10	14 8	17 5	18 5	15 10	17,9 7,4	17 9	16 5	14 2	16 4	18 7	18 8	21 8	20 9	20 9	16 6	17,6 6,7	17 5	18 7	19 8	17 1	8 1	10 2	9 1	8 4	11 2	9 1		12,6 3,2	16,0 5,8
id.	S. Silvestro	Dobbiaco	1250	22 8	20 10	23 7	25 6	22 7	26 12	22 10	24 8	20 4	20 9	22,4 8,1	18 4	16 1	17 0	20 2	22 4	23 8	21 6	20 7	21 9	22 6	20,0 4,7	18 4	20 5	21 2	23 0	26 0	20 1	21 3	18 0	19 2	17 1		20,3 1,8	20,9 4,9
id.	Braies	S. Vito in Braies	1351	» »	» »	» »	» »	» »	» »	» »	» »	» »	» »	» »	» »	» »	» »	» »	» »	» »	» »	» »	» »	» »	» »	» »	» »	» »	» »	» »	» »	» »	» »	» »	» »		» »	» »
id.	Anterselva	Anterselva	1236	21 6	22 7	23 7	25 10	25 10	21 10	16 9	21 5	22 6	15 12	21,1 8,2	15 10	17 7	17 2	19 2	21 5	20 9	22 8	24 8	24 11	18 8	19,7 7,0	19 5	21 6	23 8	20 8	11 2	10 2	8 2	10 5	10 5	10 4		14,2 4,7	18,3 6,6
id.	id.	Rasun di Sotto	1030	24 7	25 6	25 5	25 7	25 9	18 9	15 9	18 8	17 6	22 3	21,4 6,9	18 8	18 4	19 1	20 2	23 5	25 10	24 8	23 10	25 10	20 7	21,5 6,5	21 4	24 5	25 3	4 1	13 0	12 0	11 2	11 4	13 1	12 0		14,6 2,0	19,2 5,1
id.	Aurino	Lappago	1435	25 8	25 8	22 8	22 10	22 10	22 10	20 10	20 9	20 9	19 10	21,7 9,2	19 8	17 9	19 9	22 9	22 10	22 11	23 11	23 10	22 10	22 9	21,1 9,6	21 9	19 7	15 5	9 0	7 2	5 2	7 3	7 4	8 3	9 4		10,7 3,9	17,8 7,6
id.	Riva	Riva di Tures	1600	20 5	18 8	18 8	21 6	21 10	17 8	13 7	17 5	18 8	13 7	17,6 7,2	14 7	11 5	16 4	17 3	17 7	18 8	17 7	20 6	19 7	14 6	16,3 6,0	16 5	18 5	18 7	15 0	3 0	6 0	4 1	5 2	8 2	6 1		9,9 2,3	14,6 5,2
id.	Gadera	Corvara	1558	24 12	24 11	22 10	20 8	19 8	18 7	17 7	18 8	20 9	13 8	19,5 8,8	14 7	14 5	15 1	15 6	16 7	17 8	19 7	18 6	17 5	15 4	16,0 5,6	17 5	20 7	16 8	17 7	14 4	10 3	7 0	6 -1	5 -1	5 1		11,7 3,3	15,7 5,9
id.	S. Cassiano	S. Cassiano	1545	19 5	18 5	19 7	22 8	23 7	16 7	13 5	16 4	18 9	15 9	17,9 6,6	16 6	12 4	13 0	15 3	19 6	19 6	21 6	22 7	21 7	17 2	17,5 4,7	15 3	18 5	19 5	17 0	5 -1	6 -2	6 -2	7 0	9 1	6 -2		10,8 0,7	16,4 4,0
id.	Isarco	Bressanone	560	27 11	27 10	26 12	28 12	28 13	25 14	20 11	25 9	25 12	19 14	25,0 11,8	21 12	22 7	22 7	23 8	24 10	24 12	27 12	27 14	27 13	21 8	23,8 10,3	23 7	23 10	24 10	24 8	10 7	17 3	15 5	17 6	15 5	16 4		18,4 6,5	22,4 9,5
id.	Gardena	Selva di Gardena	1563	» »	» »	» »	» »	» »	» »	» »	» »	» »	» »	» »	» »	» »	» »	» »	» »	» »	» »	» »	» »	» »	» »	» »	» »	» »	» »	» »	» »	» »	» »	» »	» »		» »	» »
id.	id.	Ortisei	1236	18 6	20 6	20 5	22 8	22 6	18 5	14 8	18 6	19 7	17 7	18,6 6,6	20 8	17 8	17 0	18 5	20 5	18 5	22 6	22 6	22 6	23 8	19,9 5,7	20 5	20 6	19 5	20 3	18 3	18 2	10 0	10 -1	8 1	10 0		15,3 2,4	17,9 4,9
Medio e Basso Adige		Redagno	1562	20 10	24 12	24 12	24 12	24 12	20 10	15 10	24 12	15 10	16 10	20,6 11,0	17 11	14 6	17 6	15 5	17 8	16 9	19 10	19 10	18 8	16 8	16,8 8,1	15 6	16 10	15 10	12 4	5 2	6 1	5 1	8 1	8 2	5 2		9,5 3,9	15,6 7,7
id.		S. Michele all'Adige	228	» »	» »	» »	» »	» »	» »	» »	» »	» »	» »	» »	» »	» »	» »	» »	» »	» »	» »	» »	» »	» »	» »	» »	» »	» »	» »	» »	» »	» »	» »	» »	» »		» »	» »
id.	Noce Bianco	Caresser	2600	9 3	11 3	12 5	12 4	12 6	10 3	10 3	12 4	10 5	10 4	10,8 4,0	8 4	8 1	7 1	10 3	12 6	12 6	12 8	13 8	8 4	11 4	10,1 4,5	11 4	12 4	12 5	9 -3	0 -4	1 -5	0 -4	3 -1	-1 -5	3 -1		4,8 -1,2	8,6 2,4
id.	Noce	Peio	1580	20 8	22 7	21 10	22 11	24 10	23 8	20 8	20 8	21 10	19 9	21,2 8,9	19 6	18 6	18 6	20 6	21 7	21 7	22 7	22 11	23 9	16 6	20,0 7,1	18 10	20 9	20 9	21 4	16 2	11 1	12 2	12 2	12 2	13 1		15,5 4,2	18,9 6,7
id.	Pescara	Proves	1414	16 7	16 9	16 10	17 11	17 9	16 9	13 8	16 8	14 10	12 7	15,3 8,8	13 7	13 6	14 5	13 6	13 8	13 8	15 10	14 10	14 9	13 9	13,5 7,8	9 6	10 7	9 7	8 4	7 3	8 2	7 2	8 2	9 3	8 1		8,3 3,7	12,4 6,8
id.	Noce	Cles	656	29 10	27 13	25 16	28 14	26 12	27 13	21 10	27 11	24 15	18 11	25,2 12,5	22 10	26 7	28 10	24 10	27 9	26 13	28 15	29 15	29 15	20 7	25,9 11,1	27 8	22 10	28 10	24 9	12 5	21 3	18 4	18 4	17 7	19 1		20,6 6,1	23,9 9,9
id.	Romedio	Mendola	1360	» »	» »	» »	» »	» »	» »	» »	» »	» »	» »	» »	» »	» »	» »	» »	» »	» »	» »	» »	» »	» »	» »	» »	» »	» »	» »	» »	» »	» »	» »	» »	» »		» »	» »
id.	Sporeggio	Paganella	1850	12 8	13 9	14 9	15 10	14 9	11 7	13 7	12 7	11 6	11 6	12,6 7,8	12 6	10 3	10 3	11 3	12 4	13 4	13 5	14 8	12 7	9 5	11,6 4,8	10 6	12 6	11 5	10 0	4 -2	4 -2	3 -2	5 0	5 -1	6 -2		7,0 0,8	10,4 4,5

Bacino Principale	Bacino Secondario	Stazione	Quota sul mare metri	1	2	3	4	5	6	7	8	9	10	Media I. decade	11	12	13	14	15	16	17	18	19	20	Media II. decade	21	22	23	24	25	26	27	28	29	30	Media III. decade	Media mensile
(segue)																																						
Medio e Basso Adige	Noce	Mezzolombardo	215	30 16	29 17	29 16	28 17	28 17	28 16	27 16	27 16	25 15	26 15	27,7 16,1	26 14	24 11	25 12	26 13	27 14	27 15	27 15	27 14	26 11	25 12	26,0 13,1	25 12	25 12	24 13	24 11	16 8	17 7	19 6	20 10	16 8	20 5	20,6 9,2	24,8 12,8
id.	Travignolo	Passo Rolle	1984	18 6	19 7	20 6	20 7	20 6	18 6	16 5	14 5	13 4	12 3	17,0 5,5	11 1	17 1	13 2	16 3	16 5	17 6	17 7	16 7	16 6	16 5	15,5 4,3	15 5	15 4	15 3	6 0	3 -2	3 -3	6 -3	6 -3	7 -2	4 -4	8,0 -0,5	13,5 3,1
id.	id.	Predazzo	1020	22 7	21 9	20 11	22 10	23 10	19 10	15 7	18 7	20 7	20 7	20,0 8,5	16 7	16 5	18 4	17 8	19 7	19 10	22 9	22 10	22 10	20 5	19,1 7,5	19 6	20 8	21 8	20 5	8 4	12 0	11 0	12 2	11 4	12 -1	14,6 3,6	17,9 6,5
id.	Avisio	Cavalese	1014	24 7	23 8	24 9	25 10	20 9	18 10	23 7	20 8	17 11	17 7	21,1 8,6	19 6	20 5	20 3	21 7	21 6	24 9	25 9	24 10	19 9	21 4	21,4 6,8	21 5	23 8	22 7	15 5	14 3	11 0	14 1	14 1	13 3	14 0	16,1 3,3	19,5 6,2
id.	Cadino	Cadino	1150	22 8	21 8	21 9	23 10	25 10	18 10	16 8	21 8	20 10	20 7	20,7 8,8	20 7	17 5	16 4	17 4	20 6	19 7	22 9	22 9	22 10	18 6	19,3 6,7	18 6	18 7	22 8	19 9	9 3	12 1	11 2	12 1	13 3	14 0	14,8 4,0	18,3 6,5
id.	Fersina	S. Orsola	925	26 12	27 13	28 13	26 13	27 14	25 12	24 11	26 11	24 10	25 10	25,8 11,9	21 10	21 10	20 9	21 9	19 8	20 9	24 9	24 11	21 10	20 10	21,1 9,5	21 9	24 10	23 9	25 10	24 8	22 6	21 4	18 4	16 4	16 4	21,0 6,8	22,6 9,4
id.		Monte Bondone	1530	18 10	21 10	21 10	20 10	20 11	19 11	14 10	19 9	20 10	20 10	19,2 10,1	15 7	15 6	15 6	17 8	18 9	18 10	17 10	17 11	19 11	» »	16,8 8,7	19 10	18 10	11 5	10 2	8 3	8 4	9 4	11 4	10 3	» »	11,6 6,0	15,9 8,3
id.	Cavallino	Folgaria	1168	23 13	21 10	22 12	23 13	20 12	20 10	17 10	20 12	19 11	18 9	20,3 11,2	19 9	18 6	19 7	16 7	19 9	19 11	20 12	21 12	19 11	19 7	18,9 9,1	19 9	19 10	5 5	9 3	12 4	12 4	13 3	14 3	14 4	13 2	13,0 4,7	17,4 8,3
id.	Leno	Rovereto	211	30 16	29 16	29 16	30 17	30 17	27 16	25 14	27 18	27 17	23 15	27,7 16,2	25 14	25 12	24 15	24 13	25 13	26 18	27 17	28 16	27 15	27 12	25,8 14,5	25 12	25 14	26 15	27 9	17 7	19 8	21 7	21 9	19 9	21 6	22,1 9,6	25,2 13,4
id.		Marzana	135	» »	» »	» »	» »	» »	» »	» »	» »	» »	» »	» »	» »	» »	» »	» »	» »	» »	» »	» »	» »	» »	» »	» »	» »	» »	» »	» »	» »	» »	» »	» »	» »	» »	» »
Pianura fra Brenta e Adige		Cologna Veneta	24	32 15	30 21	30 15	32 16	32 18	32 16	31 16	26 16	28 16	24 15	29,7 16,4	20 14	26 13	25 11	25 12	25 12	25 15	27 16	28 16	28 15	29 11	25,8 13,5	29 12	27 12	27 12	29 15	29 8	24 7	20 5	22 8	23 10	23 5	26,3 9,4	27,3 13,1
id.		Montagnana	14	31 19	32 17	33 16	32 19	31 17	32 16	31 17	30 18	28 17	27 15	30,7 17,1	26 14	25 11	27 12	26 11	29 13	30 16	30 17	30 17	30 14	29 12	28,2 13,7	30 12	29 13	30 16	24 8	21 9	23 6	25 7	24 6	24 5	25 4	25,5 8,6	28,1 13,1
Pianura fra Adige e Po		Badia Polesine	12	» »	» »	» »	» »	» »	» »	» »	» »	» »	» »	» »	» »	» »	» »	» »	» »	» »	» »	» »	» »	» »	» »	» »	» »	» »	» »	» »	» »	» »	» »	» »	» »	» »	» »
id.		S. Martino di Venezze	6	29 14	29 16	30 15	31 15	32 17	30 15	27 15	27 15	26 15	24 14	28,5 15,1	24 14	24 14	25 11	26 8	27 15	27 14	29 9	28 16	27 11	28 12	26,5 12,4	26 11	29 10	28 10	21 6	18 7	22 7	22 7	22 11	21 8	21 5	23,0 8,2	26,0 11,9
id.		Castel d'Ario	24	» »	» »	» »	» »	» »	» »	» »	» »	» »	» »	» »	» »	» »	» »	» »	» »	» »	» »	» »	» »	» »	» »	» »	» »	» »	» »	» »	» »	» »	» »	» »	» »	» »	» »
id.		Castelmassa	12	32 18	32 17	31 18	33 19	32 20	31 19	28 18	29 17	23 18	27 17	29,8 18,1	26 16	25 14	26 12	26 13	27 13	27 18	29 18	30 18	31 18	31 14	27,8 15,4	29 15	28 14	30 15	30 17	23 11	20 10	22 10	23 12	25 14	23 9	25,3 12,7	27,6 15,4
id.	Tartaro-Canal Bianco-Po	Isola del Mezzano	3	34 18	32 16	31 16	32 18	31 17	28 17	28 17	29 16	28 17	26 18	29,9 17,0	26 17	26 16	23 13	26 12	27 13	29 17	30 17	31 17	31 18	30 15	27,9 15,5	29 14	28 14	30 15	30 18	26 17	20 10	23 9	24 9	25 14	23 9	25,8 12,9	27,9 15,1

Bacino secondario	Stazione	Quota sul mare metri	Tipo dello strumento	1	2	3	4	5	6	7	8	9	10	11	12	13	14	15	16	17	18	19	20	21	22	23	24	25	26	27	28	29	30		Totale mensile	Numero dei giorni piovosi
	DAL PIUCA ALL'ISONZO																																			
S. Pietro	S. PIETRO DEI NEMBI	10	Pr	—	—	—	—	—	0,6	—	—	—	1,8	0,4	—	—	—	—	—	—	—	—	10,0	—	—	—	0,2	10,0	—	—	—	—	14,6		37,6	4
	FONTANA DEL CONTE	581	Pr	—	—	—	—	—	9,6	—	—	—	1,4	0,4	—	—	—	—	—	—	—	—	12,4	—	—	0,2	5,6	26,2	—	—	—	—	17,4		73,2	6
	Bergut Grande	338	P	—	—	—	—	—	12,4	—	—	—	8,4	2,4	—	—	—	—	—	—	—	—	13,2	—	—	—	—	3,4	35,2	—	—	2,4	—		77,4	7
	Albona	320	P	—	—	—	—	—	12,0	—	—	—	4,0	—	—	—	—	—	—	—	—	—	4,2	—	—	—	—	2,0	15,3	—	—	6,0	—		43,5	6
	DIGNANO	134	P	—	—	—	—	—	5,0	—	—	—	12,0	—	—	—	—	—	—	—	—	—	8,0	—	—	—	—	0,9	4,0	—	—	—	10,0		39,9	5
Draga	S. Pietro in Selve	341	P	—	—	—	—	—	28,0	—	—	—	10,0	—	—	—	—	—	—	—	—	—	14,8	—	—	—	—	1,4	9,0	—	—	8,0	—		61,2	6
	Mompaderno	260	P	—	—	—	—	—	3,0	—	—	—	2,0	5,0	—	—	—	—	—	—	—	—	26,6	—	—	—	—	28,7	—	—	—	—	5,3		70,6	6
	PINGUENTE	153	Pr	—	—	—	—	—	8,4	0,2	—	—	0,2	—	—	0,4	—	—	—	—	—	—	25,0	—	—	—	—	1,6	3,8	—	—	3,6	2,0		45,2	6
Quieto	Levade	13	P	2,8	—	—	—	—	4,0	6,0	—	—	9,2	—	—	—	—	—	—	—	—	—	30,6	—	—	—	—	6,2	14,5	—	—	—	20,0		93,3	8
	CITTANOVA	4	Pr	—	—	—	—	—	0,2	—	—	—	0,4	—	—	3,6	—	—	—	—	—	—	6,4	—	—	—	—	0,4	8,2	—	—	9,8	0,8		29,8	4
Dragogna	Sicciole	4	P	8,1	—	—	—	—	17,0	—	—	—	0,2	—	—	2,3	—	—	—	—	—	—	27,5	—	—	—	2,5	10,2	2,0	—	—	16,1	—		85,9	8
	MOMIANO	275	Pr	—	—	—	—	—	5,0	—	—	—	0,2	1,4	—	4,8	—	—	—	0,2	—	—	21,0	—	—	—	4,2	9,2	0,6	—	—	10,0	—		56,6	7
dal Quieto al Risano	CAPODISTRIA	13	Pr	7,0	—	—	—	—	19,6	—	—	—	0,2	5,4	—	0,6	—	—	—	—	—	—	16,8	—	—	—	2,4	5,4	0,6	—	—	0,6	14,0		72,6	7
	SALVORE	5	P	—	—	—	—	—	24,7	—	—	—	—	0,4	—	—	—	—	—	—	—	—	34,2	—	—	—	3,1	10,0	—	—	—	6,2	—		78,6	5
	Strugnano	1	P	—	—	—	—	—	28,5	—	—	—	0,3	—	—	1,0	—	—	—	—	—	—	40,2	—	—	—	—	9,6	—	—	—	10,2	—		89,8	5
	BASOVIZZA	372	P	»	»	»	»	»	»	»	»	»	»	»	»	»	»	»	»	»	»	»	»	»	»	»	»	»	»	»	»	»	»		»	»
	Sesana	369	P	17,1	—	—	—	—	12,0	4,8	—	—	0,2	4,0	—	—	—	—	—	—	—	—	9,0	—	—	—	2,5	23,0	—	—	—	30,0	—		102,6	8
	Poggioreale del Carso (Opicina)	330	P	37,6	—	—	—	—	23,6	—	—	—	—	2,0	—	—	—	—	—	—	—	—	7,0	—	—	—	2,0	8,0	—	—	—	22,0	—		102,2	7
	COVEDO	262	Pr	—	—	—	—	—	15,0	0,4	—	—	0,4	0,2	—	—	—	—	—	—	—	—	33,4	—	—	—	2,4	12,4	5,0	—	—	7,2	—		76,4	6
	S. Pelagio	225	P	—	—	—	—	—	8,6	—	—	—	—	0,6	—	—	—	—	—	—	—	—	22,8	—	—	—	3,4	21,4	—	—	—	18,2	—		75,0	5
	Servola	61	P	—	—	—	—	—	29,2	—	—	—	1,1	0,7	—	—	—	—	—	—	—	—	15,2	—	—	—	1,3	5,8	—	—	—	11,8	—		65,1	6
	TRIESTE *	18	Pr	15,1	—	—	—	—	26,5	0,3	—	—	—	—	—	0,5	—	—	—	—	—	—	10,5	—	—	—	1,7	10,6	—	—	—	23,5	—		88,7	6
	Monfalcone	6	P	—	—	—	—	—	5,0	—	—	—	1,2	0,8	—	—	—	—	—	—	—	—	42,0	—	—	—	3,0	14,0	—	—	—	5,0	1,0		72,0	7
	ISONZO																																			
	Na Logu	622	P	—	—	—	—	—	2,5	6,6	—	—	—	0,5	0,7	—	—	—	—	—	—	—	13,4	—	—	—	44,6	47,0	—	—	—	2,6	—		117,9	6
	Plezzo	450	P	—	—	—	—	—	—	8,5	—	—	0,5	—	—	—	—	—	—	—	—	—	9,5	—	—	—	58,5	83,5	3,5	—	7,0	—	—		171,0	6
Uccea	Uccea	663	P	—	—	—	—	—	9,6	—	—	—	0,3	—	—	—	—	—	—	—	—	—	10,1	—	—	—	36,1	13,6	0,6	—	—	16,3	0,1		86,7	5
	MUSI	633	Pr	—	—	—	—	—	—	1,8	—	—	0,4	0,2	—	—	—	—	—	—	—	—	17,6	—	—	—	62,8	33,2	1,6	—	—	4,2	—		121,8	6
Torre	Vedronza	320	P	—	—	—	—	—	12,1	—	—	—	—	—	—	—	—	—	—	—	—	—	11,3	—	—	—	32,5	22,5	10,2	—	—	3,8	—		92,4	6
	CISERIIS	264	P	4,2	—	—	—	—	9,2	—	—	—	—	—	—	—	—	—	—	—	—	—	—	—	—	—	30,6	—	—	—	—	3,1	—		47,1	4
Lagna	Cergneu Superiore	329	P	2,5	—	—	—	—	10,5	—	—	—	—	3,6	—	—	—	—	—	—	—	—	30,9	—	—	—	35,8	34,3	—	—	—	4,2	—		121,8	7
Malina	Attimis	196	P	—	—	—	—	—	6,0	—	—	—	—	—	—	—	—	—	—	—	—	—	10,2	—	—	—	29,2	20,9	—	—	—	2,5	—		68,8	5
	Povoletto	136	P	—	—	—	—	—	13,2	—	—	—	—	0,4	—	—	—	—	—	—	—	—	11,3	—	—	—	11,8	38,2	—	—	—	7,4	—		82,3	5
Natisone	Goregnavas	788	P	3,4	—	—	—	—	21,5	—	—	—	—	—	—	—	—	—	—	—	—	—	17,5	—	—	—	18,0	30,5	2,3	—	—	13,0	—		106,2	7
	PULFERO	184	Pr	2,2	—	—	—	—	17,2	2,2	—	—	—	1,0	—	—	—	—	—	—	—	—	11,4	—	—	—	16,0	18,4	0,2	—	—	13,2	—		81,8	8
Cosizza	Drenchia	730	P	2,3	—	—	—	—	26,0	—	—	—	—	—	1,4	—	—	—	—	—	—	—	15,8	—	—	—	33,3	40,0	—	—	—	16,1	1,1		136,0	8
	Clodici	240	P	2,9	—	—	—	—	26,6	—	—	—	—	—	—	—	—	—	—	—	—	—	27,6	—	—	—	12,3	18,8	—	—	—	20,5	—		108,7	6
Aborna	Montemaggiore	954	P	—	—	—	—	—	49,2	3,0	—	—	—	1,0	—	—	—	—	—	—	—	—	15,0	—	—	—	25,0	38,0	—	—	—	16,5	—		138,7	7
Natisone	CIVIDALE	138	Pr	—	—	—	—	—	20,2	—	—	—	—	3,4	—	—	—	—	—	—	—	—	—	—	—	—	7,4	29,8	—	—	—	20,6	—		81,4	5
Judrio	S. Volfango	754	P	3,4	—	—	—	—	—	—	—	—	—	—	—	—	—	—	—	—	—	—	11,4	—	—	—	15,7	53,0	—	—	—	—	—		83,5	4
	LIGA	680	Pr	—	—	—	—	—	21,6	—	0,2	—	—	0,8	0,6	—	—	—	—	—	—	—	12,0	—	—	—	10,0	52,0	—	—	—	22,8	0,8		120,8	5

Bacino secondario	Stazione	Quota sul mare metri	Tipo dello strumento	1	2	3	4	5	6	7	8	9	10	11	12	13	14	15	16	17	18	19	20	21	22	23	24	25	26	27	28	29	30		Totale mensile	Numero dei giorni piovosi
	DRAVA																																			
Sesia	SESTO	1518	Pr	6,4	0,2	—	—	—	12,0	5,0	—	—	—	—	—	—	—	—	—	—	—	—	21,4	—	—	—	35,0	15,4	—	—	—	4,8	0,2		100,4	7
Rio Bartola	Camporosso in Valcanale	806	P	—	—	—	—	—	—	12,6	—	—	—	—	—	—	—	—	—	—	—	—	27,0	—	—	—	30,0	67,0	—	—	—	9,2	—		145,8	5
Slizza	TARVISIO	751	Pr	—	—	—	—	—	3,6	8,0	—	—	—	1,2	—	—	—	—	—	—	—	—	27,0	—	—	—	33,8	44,0	10,0	—	—	4,0	0,4		132,0	8
	TAGLIAMENTO																																			
	FORNI DI SOPRA	907	P	—	—	—	—	—	6,0	—	—	—	—	4,6	—	—	—	—	—	—	—	—	18,9	—	—	—	43,5	27,4	—	—	—	2,1	—		102,5	6
Lumiei	SAURIS	1300	Pr	—	—	0,2	—	—	1,0	5,6	—	—	0,2	2,0	—	—	—	0,2	—	—	0,2	—	16,0	—	—	—	38,0	21,4	11,0	—	—	1,8	—		95,6	8
	LA MAINA	850	Pr	—	—	—	—	—	1,2	4,6	—	—	0,4	0,4	—	—	—	—	—	—	0,2	—	12,6	—	—	0,2	36,6	45,0	4,8	—	—	1,8	0,2		108,0	7
	AMPEZZO	560	P	—	—	—	—	—	—	—	—	—	—	—	—	—	—	—	—	—	—	—	25,2	—	—	—	33,3	75,3	—	—	—	1,7	—		135,5	4
Degano	Collina	1189	P	—	—	—	—	0,3	10,2	0,8	—	—	—	2,1	0,4	—	—	—	—	—	—	—	26,6	—	—	—	4,7	48,5	23,0	—	—	—	0,7		117,3	6
	FORNI AVOLTRI	888	Pr	—	—	—	—	1,8	13,2	—	—	—	—	0,4	—	—	—	—	—	—	—	—	13,8	—	—	—	43,0	32,4	0,6	—	—	0,6	—		105,8	5
Pesarina	PESARIIS	758	Pr	—	—	—	—	4,6	4,4	2,8	—	—	—	0,6	—	—	—	—	—	—	—	—	17,8	—	—	—	5,2	35,0	1,2	—	—	2,2	—		73,8	8
Degano	Chialina (Ovaro)	492	P	—	—	—	—	—	—	—	—	—	—	—	—	—	—	—	—	20,0	—	—	—	—	—	—	47,8	52,4	27,6	—	3,5	—	—		151,3	5
	Villasantina	363	P	7,2	—	—	—	—	—	—	—	—	—	—	—	—	—	—	—	—	—	—	15,1	—	—	—	41,8	83,1	8,9	—	—	—	—		156,1	5
Bût	ZOVELLO	910	P	—	12,8	—	—	—	—	1,5	—	—	—	1,6	—	—	—	—	—	—	—	—	22,5	—	—	—	35,5	30,0	15,5	—	—	2,3	—		121,7	8
	TIMAU	821	Pr	1,0	—	—	—	—	7,2	1,2	0,8	—	—	1,8	—	—	—	—	—	—	—	18,2	—	—	—	—	42,6	41,8	3,0	—	—	0,8	—		118,4	8
	Paluzza	596	P	—	—	—	—	—	—	1,4	—	—	—	1,2	—	—	—	—	—	—	—	—	10,6	—	—	—	52,6	31,4	12,5	—	—	—	—		109,7	6
	Avosacco	471	P	—	—	—	—	—	5,8	—	—	—	3,4	—	—	—	—	—	—	—	—	—	30,7	—	—	—	78,5	22,5	5,8	—	—	4,3	—		151,0	7
Chiarsò	PAULARO	690	Pr	—	—	—	—	—	0,6	2,6	—	—	—	0,4	0,2	—	—	—	—	—	—	—	28,4	—	—	—	74,6	46,0	2,6	0,2	—	1,0	—		156,6	6
Bût	TOLMEZZO	323	Pr	—	—	—	—	—	—	0,2	0,2	—	—	1,6	—	—	—	—	—	—	—	—	45,4	—	—	—	93,2	57,8	2,8	—	—	2,8	—		204,0	6
Fella	MALBORGHETTO	721	Pr	—	—	—	—	—	—	9,5	—	—	—	1,2	—	—	—	—	—	—	—	—	36,8	—	—	—	45,6	84,8	6,4	—	—	6,0	0,2		190,5	7
	Chiusaforte	392	P	0,8	—	—	—	—	1,6	0,4	—	—	—	—	—	—	—	—	—	—	—	—	81,6	—	—	2,3	25,5	7,6	32,0	—	—	2,4	—		154,2	7
Raccolana	Saletto di Raccolana	517	P	—	—	—	—	—	—	2,7	—	—	—	—	—	—	—	—	—	—	—	—	77,1	—	—	—	41,9	63,7	—	—	—	3,5	—		188,9	5
Resia	Coritis	641	P	—	—	—	—	—	—	4,5	—	—	—	—	—	—	—	—	—	—	—	41,3	—	—	—	—	89,0	47,8	8,1	—	—	—	—		190,7	5
	Oseacco	490	P	—	—	—	—	—	0,5	—	—	—	—	—	—	—	—	—	—	—	—	98,0	—	—	—	—	73,0	30,0	—	—	0,9	—	—		202,4	3
	RESIA	380	Pr	0,4	—	—	—	2,2	0,4	—	—	—	—	—	—	—	—	—	—	—	—	81,6	—	—	—	—	58,2	40,0	1,2	—	—	3,0	—		187,0	6
Alba	Diga in Alba	650	P	3,4	—	—	—	—	1,4	2,3	—	—	1,2	—	—	—	—	—	—	—	—	—	133,6	—	—	—	68,6	92,3	—	—	—	1,4	—		304,2	8
Auga	DORDOLA	607	P	—	—	—	—	—	2,0	—	—	—	1,0	—	—	—	—	—	—	—	—	—	69,3	—	—	—	53,3	94,0	5,4	—	—	3,0	—		222,0	7
	MOGGIO UDINESE	337	Pr	4,2	—	—	—	—	1,6	1,0	—	—	—	1,2	—	—	—	—	—	—	—	—	135,6	0,2	—	—	75,5*	71,4*	7,0*	—	—	1,4	—		299,1	9
Verzegnis	VENZONE	230	P	—	—	—	—	—	—	—	—	—	—	—	—	—	—	—	—	—	—	—	68,8	—	—	—	56,7	36,4	2,3	—	—	—	—		164,2	4
	GEMONA	307	P	—	—	—	—	—	0,6	—	—	—	—	0,7	—	—	—	—	—	—	—	44,6	—	—	—	—	39,0	29,6	2,8	—	—	0,2	—		117,3	4
Palar	ALESSO	197	P	—	—	—	—	—	—	—	—	—	—	—	—	—	—	—	—	—	—	49,0	—	—	—	—	60,8	44,4	—	—	—	1,1	—		155,3	4
Lodra	Andreuzza	167	P	—	—	—	—	—	—	—	—	—	—	—	—	—	—	—	—	—	—	—	—	—	—	—	16,3	21,0	—	—	—	—	—		37,3	2
Arzino	S. FRANCESCO	397	P	—	—	—	—	—	—	1,0	—	—	—	3,3	—	—	—	—	—	—	—	—	101,9	—	—	—	89,5	79,4	3,1	—	—	1,5	—		279,7	7
	S. DANIELE DEL FRIULI	252	Pr	0,6	—	—	—	—	0,6	—	—	—	0,6	0,2	—	—	—	—	—	—	0,2	—	9,2	—	—	—	24,8	24,0	1,6	—	—	1,6	—		63,4	5
	Pinzano	201	P	—	—	—	—	—	—	—	—	—	—	0,5	—	—	—	—	—	—	—	33,5	—	—	—	—	43,5	30,7	5,3	—	—	1,7	—		115,2	5
Cosa	CLAUZETTO	563	Pr	—	—	—	—	—	—	—	—	—	0,4	—	—	—	—	—	—	—	—	—	23,0	—	—	—	46,0	62,4	6,0	—	—	2,8	0,2		140,8	5
	Spilimbergo	132	P	—	—	—	—	—	—	—	—	—	—	—	—	—	—	—	—	—	—	—	9,5	—	—	—	16,0	17,0	4,0	—	—	—	—		46,5	4
	S. Martino al Tagliamento	70	P	—	—	—	—	—	—	—	—	—	1,4	—	—	—	—	—	—	—	—	8,4	—	—	—	—	—	—	—	—	—	—	—		9,8	2
	PIANURA FRA ISONZO E TAGLIAMENTO																																			
Torre	Tavagnacco	155	P	—	—	—	—	—	12,0	—	—	—	—	—	—	—	—	—	—	—	—	—	—	—	—	—	—	—	—	20,0	—	—	—		32,0	12
Cormor	UDINE	116	Pr	—	—	—	—	—	21,6	—	—	—	—	0,2	—	—	—	—	—	—	—	—	3,0	—	—	—	4,8	25,8	—	—	—	—	—		55,4	4
	Manzano	72	P	—	—	—	—	—	8,6	—	—	—	—	—	2,1	—	—	—	—	—	—	10,9	—	—	—	—	3,1	36,0*	—	3,0	—	—	—		63,7	11

Bacino secondario	Stazione	Quota sul mare metri	Tipo dello strumento	1	2	3	4	5	6	7	8	9	10	11	12	13	14	15	16	17	18	19	20	21	22	23	24	25	26	27	28	29	30		Totale mensile	Numero dei giorni piovosi
	(segue)																																			
Isonzo-Corno	Lauzacco	59	P	—	—	—	—	—	5,2	—	—	—	—	—	—	—	—	—	—	—	—	—	17,3	—	—	—	8,5	—	27,2	—	2,5	—	—		60,7	5
	Gradisca	38	P	—	—	—	—	—	3,3	1,0	—	—	0,2	0,2	0,1	—	—	—	—	—	—	—	15,0	—	—	—	2,4	6,0	—	—	—	—	5,4		33,6	6
	Castions di Strada	23	P	—	—	—	—	—	7,8	—	—	—	0,9	1,2	—	—	—	—	—	—	—	—	18,3	—	—	—	2,3	19,2	—	—	—	3,0	—		52,7	6
	CERVIGNANO	7	Pr	—	—	—	—	—	2,6	—	—	—	0,2	0,4	—	—	—	—	—	—	—	—	2,0	—	—	—	1,6	1,8	—	—	—	8,5[1]	—		17,1	5
	S. GIORGIO DI NOGARO	7	Pr	—	—	—	—	—	3,4	—	—	—	0,6	—	—	—	—	—	—	—	—	—	3,6	—	—	—	1,8	10,8	0,2	—	—	—	—		20,4	4
	Aquileia	4	P	—	—	—	—	—	4,5	2,5	—	—	—	—	—	—	—	—	—	—	—	—	10,0	—	—	—	2,0	7,0	—	—	—	—	—		26,0	5
	GRADO	2	Pr	»	»	»	»	»	»	»	»	»	»	»	»	»	»	»	»	»	»	»	»	»	»	»	»	»	»	»	»	»	»		»	»
	MARANO LAGUNARE	2	Pr	—	—	—	—	—	3,8	—	—	0,8	—	—	—	—	—	—	—	—	—	—	2,4	—	—	—	1,0	18,4	—	—	—	2,6	—		29,0	5
	BONIFICA VITTORIA (Idrovora)	1	Pr	—	—	—	—	—	3,6	0,2	—	—	—	—	—	—	—	—	—	—	—	—	44,2	—	—	—	1,2	23,8	—	—	—	5,2	—		78,2	5
Corno-Tagliamento	Moruzzo	264	P	6,0	—	—	—	—	16,5	—	—	—	—	—	—	—	—	—	—	—	—	—	14,6	—	—	—	28,0	—	—	—	—	—	—		65,1	4
	Tomba di Meretto	105	P	—	—	—	—	—	14,5	—	—	—	—	—	—	—	—	—	—	—	—	—	17,3	—	—	—	5,5	16,3	1,8	—	—	1,4	—		56,8	6
	Basiliano	77	P	—	—	—	—	—	16,4	—	—	—	—	—	—	—	—	—	—	—	—	—	6,5	—	—	—	3,3	15,4	—	—	—	2,6	—		44,2	5
	S. Lorenzo in Sedegliano	64	P	—	—	—	—	—	10,6	—	—	—	—	—	—	—	11,2	—	—	—	—	—	—	—	—	—	—	18,2	—	—	—	6,1	—		46,1	4
	Rivolto	39	P	—	—	—	—	—	5,3	—	—	—	—	—	—	—	—	—	—	—	—	—	11,8	—	—	—	2,7	17,2	—	—	—	—	—		37,0	4
	Rivarotta	7	P	—	—	—	—	—	5,0	—	—	—	—	—	—	—	—	—	—	—	—	2,0	—	—	—	—	2,0	—	—	—	—	—	—		9,0	3
	BEVAZZANA	2	Pr	»	»	»	»	»	»	»	»	»	»	»	»	»	»	»	»	»	»	»	»	»	»	»	»	»	»	»	»	»	»		»	»

LIVENZA

Bacino secondario	Stazione	Quota sul mare metri	Tipo dello strumento	1	2	3	4	5	6	7	8	9	10	11	12	13	14	15	16	17	18	19	20	21	22	23	24	25	26	27	28	29	30		Totale mensile	Numero dei giorni piovosi
Gorgazzo	Gorgazzo	53	P	6,0	—	—	—	—	—	—	—	—	—	—	1,8	—	—	—	—	—	—	—	6,5	—	—	—	17,0	14,1	—	—	—	—	—		45,4	5
Artugna	AVIANO	159	Pr	—	—	—	—	—	1,0	1,4	—	—	0,2	1,8	—	—	—	—	—	—	—	—	11,6	—	—	—	27,0	14,0	—	—	—	2,0	0,4		59,4	7
Meschio	VITTORIO VENETO	132	Pr	»	»	»	»	»	»	»	»	»	»	»	»	»	»	»	»	»	»	»	»	»	»	»	»	»	»	»	»	»	»		»	»
Meduna	Frassenelt	564	P	—	—	—	—	—	—	—	—	—	—	1,2	—	—	—	—	—	—	—	3,0	—	—	—	—	60,0	59,3	—	—	—	—	—		123,5	4
	TRAMONTI DI SOPRA	411	Pr	6,6	—	—	—	—	—	0,2	—	—	—	3,2	—	0,2	—	—	—	—	—	—	8,6	—	—	—	92,0[1]	53,0[1]	1,4	—	—	1,2	—		166,4	7
Chiarsò	Campone	450	P	—	—	—	—	—	—	9,2	—	—	—	—	—	—	—	—	—	—	—	—	12,3	—	—	—	86,7	21,2	—	—	—	3,6	—		133,0	5
Silisia	Chievolis	354	P	—	—	—	—	—	—	—	—	—	—	—	—	—	—	—	—	15,5	7,3	—	—	—	—	—	50,7	90,2	—	—	—	—	—		163,7	4
Meduna	POFFABRO	516	Pr	—	—	—	—	—	—	—	—	—	—	—	—	—	—	—	—	—	—	—	14,0	—	—	—	145,0		—	—	—	2,1	—		161,1 ?	4 ?
	Cavasso Nuovo	301	P	0,1	—	—	—	—	0,5	1,7	—	—	0,7	1,3	—	—	—	—	—	—	—	—	29,3	—	—	—	65,3	56,1	—	—	—	1,5	—		156,5	6
	MANIAGO	283	Pr	0,4	—	—	—	—	—	0,2	—	—	0,6	1,4	—	—	—	—	—	—	—	—	15,0[1]	—	—	—	60,2	25,6	—	—	—	1,2	—		104,6	5
	Basaldella	141	P	8,2	—	—	—	—	—	2,2	—	—	—	—	—	—	—	—	—	—	—	—	—	—	—	—	10,2	32,3	—	—	—	—	—		52,9	4
Cellina	CIMOLAIS	652	Pr	—	—	—	—	1,0	2,0	—	—	—	5,0	—	—	—	—	—	—	—	—	16,5	—	—	—	—	75,0	—	—	—	—	1,0	—		100,5	6
	CLAUT	600	Pr	—	—	—	—	—	3,6	—	—	—	0,6	3,4	—	—	—	—	—	—	—	—	6,8	—	—	—	44,8	19,8	—	—	—	1,4	—		80,4	6
	Diga Cellina	350	P	—	—	—	—	—	3,0	—	—	—	—	—	—	—	—	—	—	—	—	—	4,0	—	—	—	35,7	26,3	—	—	—	—	—		69,0	4
	Barcis	406	P	—	—	—	—	—	30,8	1,3	—	—	1,6	—	—	—	—	—	—	—	—	—	20,5	—	—	—	32,2	21,5	—	—	—	1,3	—		109,2	7
	S. Quirino	116	P	—	—	—	—	—	—	—	—	—	—	—	—	—	—	—	—	—	—	4,0	—	—	—	—	13,0	11,5	—	—	—	2,0	—		30,5	4
Mottisano	CONEGLIANO	85	Pr	»	»	»	»	»	»	»	»	»	»	»	»	»	»	»	»	»	»	»	»	»	»	»	»	»	»	»	»	»	»		»	»

PIAVE

Bacino secondario	Stazione	Quota sul mare metri	Tipo dello strumento	1	2	3	4	5	6	7	8	9	10	11	12	13	14	15	16	17	18	19	20	21	22	23	24	25	26	27	28	29	30		Totale mensile	Numero dei giorni piovosi
	Sappada	1217	P	—	—	—	—	7,4	21,2	8,3	—	—	—	2,5	—	—	—	—	—	—	—	—	21,5	—	—	—	32,1	35,8	—	—	—	—	—		128,8	7
Silvella	Cima Canale	1200	P	—	—	—	—	1,8	24,0	—	—	—	—	—	—	—	—	—	—	—	—	—	—	—	—	—	28,0	36,0	—	—	—	—	—		89,8	4
	S. STEFANO DI CADORE	908	Pr	2,4	—	—	—	4,6	8,0	—	—	—	—	5,8	—	—	—	—	—	—	—	—	12,6	—	—	—	36,4	18,6	0,2	—	—	1,8	—		90,4	8
Padola	Passo di Montecroce (Casa Cantoniera)	1400	P	7,2	—	—	—	1,1	9,2	11,1	—	—	—	1,2	—	—	—	—	—	—	—	—	18,4	—	—	—	34,7	16,2	3,0	—	—	5,6	—		107,7	10
	Dosoledo	1337	P	10,5	—	—	—	—	8,5	1,6	—	—	—	—	—	—	—	—	—	—	—	—	12,3	—	—	—	33,4	11,2	—	—	—	2,7	—		80,2	7
Ansiei	Casa S. Marco	1135	P	9,0	—	—	—	—	13,5	1,3	—	—	—	6,0	—	—	—	—	—	—	—	—	13,0	—	—	—	33,3	14,7	—	—	—	3,0	—		93,8	8
	AURONZO	864	Pr	—	—	—	—	—	1,0[1]	4,0[1]	—	—	—	—	—	—	—	—	—	—	—	—	13,0[1]	—	—	—	39,0[1]	19,0[1]	—	—	—	2,0[1]	—		78,0	6

Bacino secondario	Stazione	Quota sul mare metri	Tipo dello strumento	1	2	3	4	5	6	7	8	9	10	11	12	13	14	15	16	17	18	19	20	21	22	23	24	25	26	27	28	29	30	31	Totale mensile	Numero dei giorni piovosi
	(segue)																																			
Piave	Lorenzago	880	P	—	—	—	—	—	5,6	—	—	—	0,5	—	—	—	—	—	—	—	—	—	13,2	—	—	—	32,1	18,7	—	—	—	0,8	—		70,9	4
Mottola	Domegge (Centrale)	650	P	0,2	—	—	—	—	3,1	—	—	—	0,2	4,6	—	—	—	—	—	—	—	—	5,2	—	—	—	43,3	21,9	—	—	—	2,4	—		80,9	6
	PIEVE DI CADORE (Tal)	860	Pr	1,0	—	—	—	—	1,0	—	—	—	0,2	2,6	—	—	—	—	—	—	—	—	8,8	—	0,2	—	35,8	18,4	—	—	—	1,0	—		69,0	7
	SOTTOCASTELLO	707	Pr	»	»	»	»	»	»	»	»	»	»	»	»	»	»	»	»	»	»	»	»	»	»	»	»	»	»	»	»	»	»		»	»
Costeana	PASSO FALZAREGO	1985	Pr	—	—	—	—	—	7,9*	5,7*	—	—	—	11,2*	—	—	—	—	—	—	—	—	18,5*	—	—	—	38,5*	12,2	—	—	—	2,4	0,4		96,8	7
Pettorina	Podestagno	1506	P	7,1	—	—	—	—	5,7	12,6	—	—	2,7	3,5	—	—	—	—	—	—	—	—	17,3	—	—	—	36,8	37,1	0,9	—	—	4,3	—		128,0	9
Boite	CORTINA D'AMPEZZO (Grava)	1275	Pr	5,8	—	—	—	—	7,4	9,6	—	—	0,4	9,6	—	—	—	—	—	—	—	—	15,0	—	—	—	50,2	21,4	—	—	—	2,0	—		121,4	8
	PERAROLO DI CADORE	523	Pr	2,8	0,2	—	—	—	0,8	—	—	—	0,4	3,0	0,4	—	—	—	—	—	—	—	11,4	0,2	—	—	58,4	17,8	—	—	—	1,6	—		97,0	6
	Rivalgo	496	P	3,1	—	—	—	—	0,5	—	—	—	—	2,9	—	—	—	—	—	—	—	—	18,2	—	—	—	64,2	23,2	—	—	—	2,4	—		114,5	6
	Longarone	474	P	—	—	—	—	—	2,0	0,6	—	—	1,0	1,5	—	—	—	—	—	—	—	—	61,6	—	—	—	96,2	24,5	—	—	—	1,3	—		188,7	7
Vajont	Erto	726	P	—	—	—	—	—	—	—	—	—	—	—	—	—	—	—	—	—	—	—	23,7	—	—	—	70,5	24,0	—	—	—	—	—		118,2	3
Maè	Mareson di Zoldo	1338	P	9,5	—	—	—	—	2,7	—	—	—	3,0	12,0	—	—	—	—	—	—	—	—	12,5	—	—	—	38,0	—	—	—	—	26,0	—		103,7	7
	FORNO DI ZOLDO	884	Pr	1,0	—	—	—	—	2,2	—	—	—	0,6	—	—	—	—	—	0,2	—	—	—	12,2	—	—	—	32,5*	26,4	—	—	—	1,4	—		76,5	6
Desedan	FORTOGNA (Centrale)	448	Pr	—	—	—	—	—	7,2	—	—	—	3,2	3,0	—	—	—	—	—	—	—	—	18,6	—	—	—	54,2	29,6	—	—	—	1,0	—		116,8	7
	SOVERZENE	390	Pr	—	—	—	—	—	8,1*	—	—	—	1,8	2,2	—	—	—	—	—	—	—	—	1,6	—	—	—	45,0	28,4	—	—	—	2,0	—		89,1	7
Lago S. Croce	Chies d'Alpago	705	P	—	—	—	—	—	2,8	—	—	—	1,9	—	—	—	—	—	—	—	—	—	13,1	—	—	—	47,7	22,5	—	—	—	0,9	—		88,9	5
	S. CROCE SUL LAGO	409	Pr	0,4	—	—	—	—	—	—	—	—	1,5*	1,0	—	—	—	—	—	—	—	—	1,4	—	—	—	42,0	16,0	—	—	—	1,0	—		63,3	6
	Ponte nelle Alpi	404	P	—	—	—	—	—	1,5	—	—	—	2,0	—	—	—	—	—	—	—	—	—	—	—	—	—	45,2	12,5	—	—	—	—	—		61,2	4
	BELLUNO	400	Pr	—	—	—	—	—	1,0	—	—	—	2,4	1,4	—	—	—	—	—	—	—	—	2,4	—	—	—	34,6	25,4	—	—	—	1,6	—		68,8	7
Ardo	S. Antonio di Tortal	706	P	—	—	—	—	—	—	—	—	—	—	—	—	—	—	—	—	—	—	—	—	—	—	—	41,2	34,1	—	—	—	—	—		75,3	2
Cordevole	Arabba	1612	P	1,3	—	—	—	—	9,4	6,3	—	—	2,5	15,0	—	—	—	—	—	—	—	—	14,6	—	—	—	31,2	14,0	—	—	—	3,8	—		98,1	9
Andraz	Andraz (Canadol)	1520	P	—	—	—	—	—	11,1	4,3	—	—	1,0	10,5	—	—	—	—	—	—	—	—	11,7	—	—	—	38,0	18,4	—	—	—	—	—		95,0	7
Cordevole	CAPRILE	1023	Pr	3,4	—	—	—	—	2,6	1,6	—	—	0,6	6,0	—	—	—	—	—	—	—	—	11,6	—	—	—	38,0	18,0	—	—	—	2,0	—		83,8	8
	Allegbe	950	P	—	—	—	—	—	2,5	1,0	—	—	—	2,8	—	—	—	—	—	—	—	—	10,0	—	—	—	33,6	40,0	—	—	—	1,6	—		91,5	7
Tegnas	Col di Prà	876	P	—	—	—	—	—	29,8	3,3	—	—	5,2	4,1	—	—	—	—	—	—	—	—	5,2	—	—	—	38,5	36,9	—	—	—	2,4	—		125,4	8
Cordevole	AGORDO	611	Pr	2,0	—	—	—	—	3,4	1,6	—	—	1,4	3,8	—	—	—	—	—	—	—	—	16,4	—	—	—	44,6	23,2	—	—	—	2,2	—		98,6	9
	Passo Cereda	1378	P	—	—	—	—	—	4,8	—	—	—	5,6	4,2	—	3,6	—	—	—	—	—	—	3,6	—	—	—	38,2	31,2	—	—	—	—	—		91,2	7
Mis	GOSALDO	1141	Pr	—	—	—	—	—	2,5*	1,0*	—	—	3,5*	5,1*	—	—	—	—	—	—	—	—	3,4*	—	—	—	42,5*	31,0*	—	—	—	2,3*	—		91,3	8
	Sospirolo	454	P	—	—	—	—	—	0,7	0,4	—	—	3,7	2,1	—	—	—	—	—	—	—	—	3,0	—	—	—	52,1	50,8	—	—	—	2,1	—		114,9	6
Sabbionera	Cesio Maggiore	482	P	1,7	—	—	—	—	2,2	0,3	—	—	2,7	1,6	—	—	—	—	—	—	—	—	4,7	—	—	—	30,5	28,4	—	—	—	0,7	—		72,8	7
Porcilla	Passo di Croce d'Anne	1045	P	—	—	—	—	—	1,7	—	—	—	4,8	1,0	—	—	—	—	—	—	—	—	3,3	—	—	—	56,5	12,0	—	—	—	1,7	—		81,0	7
Stizzon	Seren del Grappa	359	P	—	—	—	—	—	8,5	0,5	—	—	5,0	2,0	—	—	—	—	—	—	—	—	5,8	—	—	—	28,0	19,5	—	—	—	—	—		61,3	6
Arlo	MILIES	280	Pr	15,2*	—	—	—	—	—	—	—	—	2,7*	4,3*	—	—	—	—	—	—	—	—	—	—	—	—	41,2*	7,2*	—	—	—	—	—		70,6	5
Tagorno	Fénur	685	P	—	—	—	—	—	6,0	—	—	—	6,0	—	—	—	—	—	—	—	—	—	—	—	—	—	28,0	20,0	—	—	—	—	—		60,0	4
	Valdobbiadene	177	P	3,2	—	—	—	—	7,7	—	—	—	4,7	—	—	—	—	—	—	—	—	—	—	—	—	—	28,7	22,0	—	—	—	—	—		66,3	5
Ouigo	POSSAGNO	253	P	0,4	—	—	—	—	1,4	—	—	—	0,4	—	—	—	—	—	—	—	—	—	—	—	—	—	19,8	12,4	—	—	—	—	—		34,4	3
Soligo	Cison di Valmarino	415	P	5,2	—	—	—	—	2,1	—	—	—	5,3	—	—	—	—	—	—	—	—	—	2,6	—	—	—	32,0	23,0	—	—	—	—	—		70,2	6
	PIEVE DI SOLIGO	261	Pr	1,2	—	—	—	—	3,4	—	—	—	2,2	0,2	0,2	—	—	—	—	—	—	—	0,6	—	—	—	20,8	18,6	—	—	—	0,2	—		47,4	5

PIANURA FRA TAGLIAMENTO E PIAVE

Tagliamento Livenza	Pordenone	23	P	—	—	—	—	—	12,1	—	—	—	—	—	0,5	—	—	—	—	—	—	—	6,9	—	—	—	13,1	7,8	—	—	—	—	—		40,4	4
	Brugnera	16	P	—	—	—	—	—	—	—	—	—	—	—	—	—	—	—	—	26,1	—	—	—	—	—	—	—	—	—	—	—	—	—		26,1	1
	Azzano Decimo	14	P	—	—	—	—	—	7,7	—	—	—	—	—	—	—	—	—	—	—	—	—	6,5	—	—	—	17,2	6,0	—	—	—	—	—		37,2	4

Bacino secondario	Stazione	Quota sul mare metri	Tipo dello strumento	1	2	3	4	5	6	7	8	9	10	11	12	13	14	15	16	17	18	19	20	21	22	23	24	25	26	27	28	29	30		Totale mensile	Numero dei giorni piovosi
	(segue)																																			
Tagliamento Livenza	PORTOGRUARO	6	Pr	—	—	—	—	—	10,6	—	—	—	1,6	1,2	—	—	—	—	—	—	—	—	1,5	—	—	—	1,8	4,4	—	—	—	0,4	—		21,6	6
	CONCORDIA SAGITTARIA	5	Pr	—	—	—	—	—	4,8	0,4	—	—	0,8	—	—	—	—	—	—	—	0,2	—	3,8	—	—	0,2	0,8	18,4	—	—	—	0,6	0,2		22,2	3
	VILLA	3	Pr	—	—	—	—	—	3,2	0,4	—	—	—	—	—	—	—	—	—	—	—	—	3,8	—	—	—	0,6	3,0	5,8	6,0	0,2	0,6	1,2		24,8	6
	Caorle	3	P	—	—	—	—	—	4,2	—	—	—	—	—	—	—	—	—	—	—	—	—	6,2	—	—	—	—	16,5	—	—	—	—	—		26,9	3
	ODERZO	20	Pr	—	—	—	—	—	5,6	0,4	1,0	—	0,2	1,2	—	—	—	—	—	—	—	—	2,2	—	—	—	0,6	5,6	—	—	—	—	—		16,8	5
	Fontanelle	19	P	—	—	—	—	—	2,0	—	—	—	1,8	—	—	—	—	—	—	—	—	—	12,1	—	—	—	7,0	4,3	—	—	—	—	—		27,2	5
	Motta di Livenza	9	P	»	»	»	»	»	»	»	»	»	»	»	»	»	»	»	»	»	»	»	»	»	»	»	»	»	»	»	»	»	»		»	»
	Chiarano	7	P	—	—	—	—	—	15,7	—	—	—	0,8	—	—	—	—	—	—	—	—	—	5,7	—	—	—	1,8	10,4	—	—	—	—	—		34,4	4
	FOSSA'	4	Pr	—	—	—	—	—	3,4	—	—	—	1,8	1,0	—	—	—	—	—	—	0,2	—	12,0	—	—	—	1,4	5,4	—	—	—	0,6	—		25,8	6
	FIUMICINO	4	Pr	—	—	—	—	—	3,2	2,8	—	0,2	1,6	1,0	—	—	—	—	—	—	—	0,2	6,4	—	—	—	0,8	5,6	—	—	—	0,4	—		22,2	6
Livenza Piave	S. DONA' DI PIAVE	4	Pr	—	—	—	—	—	5,4	—	—	—	1,8	—	—	—	—	—	—	—	—	—	20,0	—	—	—	0,2	6,2	—	—	—	0,2	—		33,8	4
	TORRE DI MOSTO	3	Pr	—	—	—	—	—	6,8	—	—	—	2,0	1,6	—	—	—	—	—	—	—	0,2	6,6	—	—	—	3,0	4,0	—	—	—	0,2	—		24,4	6
	BOCCAFOSSA	2	Pr	—	—	—	—	—	5,0	1,0	—	—	0,6	0,2	—	—	—	—	—	—	0,2	—	5,6	—	—	—	0,4	4,0	—	—	—	—	—		17,0	4
	STAFFOLO	2	P	—	—	—	—	—	5,5	—	—	—	2,0	—	—	—	—	—	—	—	—	—	9,0	—	—	—	1,2	5,0	—	—	—	—	—		22,7	5
	TERMINE	2	Pr	—	—	—	—	—	4,2	—	—	—	0,2	—	—	—	—	—	—	—	—	0,2	5,2	—	—	—	—	22,2	—	—	—	1,8	—		34,4	4
	Torre di Fine	2	P	—	—	—	—	—	5,8	—	—	—	0,5	—	—	—	—	—	—	—	—	—	—	—	—	—	0,9	8,7	—	—	—	0,9	—		16,8	2
	S. GIORGIO DI LIVENZA	1	Pr	—	—	—	—	—	3,2	6,2	—	—	0,4	—	—	—	—	—	—	—	0,2	—	14,2	—	—	—	0,8	4,6	—	—	—	0,6	0,2		30,4	4

BRENTA

Bacino secondario	Stazione	Quota sul mare metri	Tipo dello strumento	1	2	3	4	5	6	7	8	9	10	11	12	13	14	15	16	17	18	19	20	21	22	23	24	25	26	27	28	29	30		Totale mensile	Numero dei giorni piovosi
	VETRIOLO	1500	Pr	1,1	—	—	—	—	9,4	2,2	—	—	4,3	4,0	—	—	—	—	—	—	—	—	6,5	—	—	—	39,0	14,2	—	—	—	2,0	—		82,7	9
Centa	CENTA	885	Pr	—	—	—	—	—	13,8	3,8	—	—	7,2	2,0	—	—	—	—	—	—	—	—	5,0	—	—	—	30,4	16,8	—	—	—	1,8	—		80,8	8
	BORGO VALSUGANA	476	P	—	—	—	—	—	10,2	4,1	—	—	4,1	1,8	—	—	—	—	—	—	—	—	6,5	—	—	—	29,3	—	—	—	—	2,0	—		58,0	7
Maso	Pontarso	888	P	—	—	—	—	—	14,4	3,6	—	—	2,1	4,2	—	—	—	—	—	—	—	—	3,6	—	—	—	37,4	—	—	—	—	2,1	—		67,4	7
Chiepina	Bieno	806	P	—	—	—	—	—	15,5	12,0	—	—	—	—	—	—	—	—	—	—	—	—	10,0	—	—	—	25,5	15,0	—	—	—	—	—		78,0	5
Grigno	COSTA BRUNELLA	2030	Pr	0,2	—	—	—	0,2	8,0	0,4	—	—	9,8	6,6	—	—	—	—	0,2	—	—	—	5,6	—	—	—	39,4	1,6	—	—	—	1,2	—		73,2	7
	Maleno	1080	P	—	—	—	—	—	8,0	5,2	—	—	13,0	—	—	—	—	—	—	—	—	—	9,1	—	—	—	65,2	5,9	—	—	—	2,0	—		108,4	7
	PIEVE TESINO	775	Pr	—	—	—	—	—	37,2	2,4	—	—	5,2	0,2	—	—	—	—	—	—	—	—	18,6	—	—	—	53,6	4,8	—	—	—	0,2	0,2		122,4	6
	Primolano	207	P	»	»	»	»	»	»	»	»	»	»	»	»	»	»	»	»	»	»	»	»	»	»	»	»	»	»	»	»	»	»		»	»
Cismon	S. MARTINO DI CASTROZZA	1444	Pr	—	—	—	—	—	—	8,6	—	1,6	6,0	—	—	—	—	—	—	—	—	—	17,2	—	—	—	44,6	9,4	—	—	—	1,0	—		88,4	7
	S. SILVESTRO	577	P	—	—	—	—	—	—	—	—	—	9,8	1,4	—	—	—	—	—	—	—	—	—	—	—	—	8,2	—	—	—	—	—	—		19,4	3
Vanoi	CAORIA	802	P	—	—	—	—	—	6,3	—	—	—	—	—	—	—	—	—	—	—	—	—	11,2	—	—	—	16,4	—	—	—	—	9,1	—		43,0	4
	Canal S. Bovo	757	P	—	—	—	—	—	2,4	—	—	—	4,1	6,0	—	—	—	—	—	—	—	—	12,2	—	—	—	30,2	20,3	—	—	—	0,5	—		75,7	6
Cismon	PEDESALTO	379	Pr	—	—	—	—	—	2,2	0,4	0,2	—	3,8	0,2	—	—	—	—	—	—	—	—	8,2	—	—	—	42,2	12,8	—	—	—	0,2	—		70,2	5
	Arsiè	314	P	—	—	—	—	—	8,8	—	—	—	—	—	—	—	—	—	—	—	—	—	9,0	—	—	—	23,5	16,3	—	—	—	—	—		58,1	4
	Gallio	1090	P	—	—	—	—	—	8,3	0,4	—	—	—	—	—	—	—	—	—	—	—	—	3,2	—	—	—	54,0	—	—	—	—	—	—		65,9	3
Valstagna	FOZA	1083	Pr	—	—	—	—	—	16,6	—	—	—	9,4	—	—	—	—	—	—	—	—	—	23,0	—	—	—	40,0	10,3	—	—	—	—	—		99,3	5
	Campomezzavia	1022	P	1,2	—	—	—	—	10,6	22,1	—	—	5,2	—	—	—	—	—	—	—	—	—	—	—	—	—	35,5	11,5	—	—	—	0,5	—		86,6	6
	Sasso d'Asiago	965	P	—	—	—	—	—	6,0	3,0	—	—	5,0	—	—	—	—	—	—	—	—	—	7,0	—	—	—	6,0	3,1	—	—	—	—	—		30,1	6
	Rubbio	1057	P	3,7	—	—	—	—	8,7	—	—	—	6,5	—	—	—	—	—	—	—	—	—	—	—	—	—	27,5	6,7	—	—	—	—	—		53,1	5
	Oliero	155	P	—	—	—	—	—	8,2	—	—	—	4,2	—	—	—	—	—	—	—	—	—	1,2	—	—	—	46,7	9,3	—	—	—	—	—		69,6	5
	BASSANO DEL GRAPPA	129	Pr	—	—	—	—	—	2,8	0,4	—	—	5,4	—	—	—	—	—	—	—	—	—	3,5	—	—	—	—	7,4	—	—	—	—	—		19,5	4
Longhella	Marostica	106	P	—	—	—	—	—	2,5	0,6	—	—	4,8	—	—	—	—	—	—	—	—	—	1,3	—	—	—	8,7	2,7	—	—	—	—	—		20,6	5
	Crespano del Grappa	300	P	—	—	—	—	—	2,0	—	—	—	10,6	—	—	—	—	—	—	—	—	—	—	—	—	—	25,0	8,5	—	—	—	—	—		46,1	4

Bacino secondario	Stazione	Quota sul mare metri	Tipo dello strumento	1	2	3	4	5	6	7	8	9	10	11	12	13	14	15	16	17	18	19	20	21	22	23	24	25	26	27	28	29	30		Totale mensile	Numero dei giorni piovosi
	(segue)																																			
	Asolo	206	P	—	—	—	—	—	8,3	—	—	—	6,0	—	—	—	—	—	—	—	—	—	4,2	—	—	—	29,7	10,6	—	—	—	—	—		49,8	5
	Loria	72	P	—	—	—	—	—	2,0	—	—	—	1,6	—	—	—	—	—	—	—	—	—	1,6	—	—	—	8,0	8,6	—	—	—	0,3	—		22,1	5
	PIANURA FRA PIAVE E BRENTA																																			
Piave-Sile	Cornuda	163	P	—	—	—	—	—	0,4	—	—	—	14,2	—	—	—	—	—	—	—	—	—	0,8	—	—	—	38,6	8,4	—	—	—	—	—		62,4	3
	NERVESA DELLA BATTAGLIA	78	Pr	—	—	—	—	—	5,6	0,2	—	—	1,6	0,2	—	—	—	—	—	—	—	—	9,0	—	—	—	7,2	7,0	—	—	—	—	—		30,8	5
	VILLORBA	38	Pr	—	—	—	—	—	5,5*	—	—	—	—	—	—	—	—	—	—	—	—	—	2,5*	—	—	—	—	3,2*	—	—	—	—	—		11,0	3
	TREVISO	15	Pr	—	—	—	—	—	11,6	—	—	—	0,3	1,1	—	—	—	—	—	—	—	—	5,2	—	—	—	0,8	0,8	—	—	—	0,2	—		20,3	3
	Biancade	10	P	—	—	—	—	—	3,2	—	—	—	0,4	0,3	—	—	—	—	—	—	—	—	0,5	—	—	—	—	4,2	—	—	—	—	—		8,6	2
	Saletto di Piave	6	P	—	—	—	—	—	27,4	—	—	—	—	—	—	—	—	—	—	—	—	—	4,3	—	—	—	0,2	4,6	—	—	—	—	—		36,5	3
	PORTESINE (Idrovora)	6	Pr	—	—	—	—	—	2,5	—	—	—	3,0*	—	—	—	—	—	—	—	—	—	—	—	—	—	1,0*	7,5*	—	—	—	—	—		14,0	4
	CORTELLAZZO (Ca' Gamba)	6	Pr	0,2	—	—	—	—	6,6	—	—	—	1,0	—	—	—	—	—	—	0,2	—	0,2	0,4	—	—	—	0,8	10,4	0,2	—	—	0,6	0,2		20,8	3
	CA' PORCIA (Idrov. II° Bacino)	1	Pr	—	—	—	—	—	—	—	—	—	4,6*	—	—	—	—	—	—	—	—	—	—	—	—	—	1,2*	7,4*	—	—	—	0,6*	—		13,8	3
Sile-Brenta	Cavallino	1	P	—	—	—	—	—	6,4	0,6	—	—	0,7	—	—	—	—	—	—	—	—	—	—	—	—	—	1,1	6,7	—	—	—	0,5	—		16,0	3
	Ca' Ballarin - Cavallino	1	P	—	—	—	—	—	9,0	—	—	—	0,6	—	—	—	—	—	—	—	—	—	—	—	—	—	0,5	4,6	—	—	—	—	—		14,7	2
	Cartigliano	88	P	—	—	—	—	—	0,8	—	—	—	7,8	—	—	—	—	—	—	—	—	—	0,4	—	—	—	3,8	6,6	—	—	—	—	—		19,4	3
	CITTADELLA	49	Pr	—	—	—	—	—	3,6	—	—	—	2,8	—	—	—	—	—	—	—	—	—	—	—	—	—	3,0	7,0	—	—	—	—	—		16,4	4
	CASTELFRANCO VENETO	44	Pr	»	»	»	»	»	»	»	»	»	»	»	»	»	»	»	»	—	—	—	—	—	—	—	1,8	10,8	—	—	—	—	—		»	»
	Villa del Conte	28	P	—	—	—	—	—	6,6	—	—	—	3,2	—	—	—	—	—	—	—	—	—	—	—	—	—	—	23,1	—	—	—	—	—		32,9	3
	Piombino Dese	24	P	—	—	—	—	—	22,7	—	—	—	1,5	—	—	—	—	—	—	—	—	—	—	—	—	—	1,2	11,8	—	—	—	—	—		37,2	4
	Massanzago	22	P	—	—	—	—	—	3,0	—	—	—	—	—	—	—	—	—	—	—	—	—	—	—	—	—	—	9,6	—	—	—	1,0	—		13,6	3
	Curtarolo	19	P	—	—	—	—	—	—	—	—	—	—	—	—	—	—	—	—	—	—	—	—	—	—	—	2,1	18,1	—	—	—	—	—		20,2	2
	Mirano	9	P	—	—	—	—	—	5,0	—	—	—	—	—	—	—	—	—	—	—	—	—	—	—	—	—	—	0,6	—	—	—	—	—		5,6	1
	MOGLIANO VENETO	8	Pr	—	—	—	—	—	7,0	0,2	—	—	1,2	0,6	—	—	—	—	—	—	—	—	1,0	—	—	—	0,6	3,6	—	—	—	0,4	—		14,6	4
	ZUCCARELLO (Idrovora)	2	Pr	—	—	—	—	—	3,4	—	—	—	2,2	—	0,4	—	—	—	—	—	—	—	0,6	—	—	—	0,6	8,8	—	—	—	0,2	—		16,2	3
	STRÀ	8	Pr	—	—	—	—	—	13,6	0,4	—	—	0,6	0,2	—	—	—	—	—	—	—	—	—	—	—	—	0,4	7,0	—	—	—	0,6	—		22,8	2
	CAMPOVERARDO (Fossò)	5	Pr	—	—	—	—	—	12,0	0,2	—	—	1,8	—	—	—	—	—	—	—	—	—	—	—	—	—	0,4	6,6	—	—	—	0,2	—		21,2	3
	MESTRE (Zelo)	4	Pr	—	—	—	—	—	6,2	—	—	—	1,6	0,2	—	—	—	—	—	—	—	—	0,6	—	—	—	0,6	5,6	—	—	—	0,2	1,2		16,2	4
	Gambarare (Piazza V. di Mira)	3	P	—	—	—	—	—	16,0	—	—	—	1,0	—	—	—	—	—	—	—	—	—	—	—	—	—	—	0,8	—	—	—	—	—		19,0	3
	Lova	3	P	—	—	—	—	—	21,3	0,7	—	—	—	—	—	—	—	—	—	—	—	—	—	—	—	—	1,4	7,7	—	—	—	1,5	—		32,6	4
	ROSARA DI CODEVIGO	3	Pr	—	—	—	—	—	14,4	0,2	—	—	0,6	—	—	—	—	—	—	—	—	0,2	—	—	—	—	1,4	8,4	—	—	—	0,2	1,6		27,0	4
	Faro Rocchetta	2	P	—	—	—	—	—	22,2	7,1	—	—	—	—	—	—	—	—	—	—	—	—	—	—	—	—	10,3	—	—	—	—	—	—		39,6	3
	CHIOGGIA	2	Pr	—	—	—	—	—	1,4	—	—	—	0,8	—	—	—	—	—	—	—	—	—	—	—	—	—	1,4	8,2	—	—	—	0,4	2,0		14,2	4
	VENEZIA	1	Pr	—	—	—	—	—	2,2	5,0	—	—	1,2	—	0,4	—	—	—	—	—	—	—	—	—	—	—	0,4	8,0	—	—	—	—	2,2		19,4	5
	S. NICOLO' DI LIDO (Venezia)	1	Pr	—	—	—	—	0,6	7,4	—	—	—	1,0	—	0,6	—	—	—	—	—	—	—	—	—	—	—	0,8	6,6	—	—	—	0,2	—		17,2	3
	BACCHIGLIONE																																			
Astico	LAVARONE	1171	Pr	0,4	—	0,2	—	—	16,0	5,4	—	0,8	4,2	2,2	—	—	—	—	—	—	—	0,2	5,6	—	—	—	33,2	4,2	—	—	0,2	1,6	—		74,2	8
	Lastebasse	610	P	—	—	—	—	—	2,9	—	—	—	—	—	—	—	—	—	—	—	—	—	1,6	—	—	—	39,7	—	—	—	—	0,6	—		44,8	3
Gheipach	ASIAGO	999	Pr	—	0,2	—	—	0,2	6,4	1,4	—	0,8	6,6	0,2	0,2	—	—	—	0,2	—	0,2	0,2	7,8	0,2	—	—	52,2	6,2	—	—	—	0,4	—		83,4	6
Posina	Posina	544	P	—	—	—	—	—	22,2	0,5	—	0,9	8,0	0,5	—	—	—	—	—	—	—	—	1,0	—	—	—	66,8	8,5	—	—	—	0,3	—		103,7	5
Astico	Treschè Conca	1097	P	—	—	—	—	—	11,0	—	—	—	7,0	—	—	—	—	—	—	—	—	—	2,4	—	—	—	46,0	9,5	—	—	—	1,0	—		76,9	6

Bacino secondario	Stazione	Quota sul mare metri	Tipo dello strumento	1	2	3	4	5	6	7	8	9	10	11	12	13	14	15	16	17	18	19	20	21	22	23	24	25	26	27	28	29	30		Totale mensile	Numero dei giorni piovosi
	(segue)																																			
Astico	Velo d'Astico	362	P	—	—	—	—	—	—	85,0	40,0	—	—	—	—	—	—	—	—	—	65,0	—	—	—	—	—	41,5	21,0	—	—	—	—	—		252,5	5
	COGOLLO DEL CENGIO (Centrale Zanini)	250	Pr	—	—	—	—	—	22,4	—	—	0,8	4,2	—	—	—	—	—	—	—	—	—	1,2	—	—	—	37,6	—	—	—	—	0,2	—		56,4	4
	Calvene	201	P	—	—	—	—	—	8,0	—	—	—	4,9	—	—	—	—	—	—	—	—	—	—	—	—	—	15,0	5,7	—	—	—	—	—		33,6	4
Leogra	STARO	632	Pr	—	—	—	—	—	19,6	0,2	—	1,8	13,6	1,0	—	—	—	—	—	—	—	0,2	0,4	—	—	—	38,6	4,6	—	—	—	—	—		80,0	6
	CEOLATI	620	Pr	—	—	—	—	—	23,8	—	—	1,0	11,6	0,8	—	—	—	—	—	—	—	—	2,0	—	—	—	46,2	4,8	—	—	—	0,2	—		90,4	6
	Valli del Pasubio	350	P	—	—	—	—	—	13,9	—	—	1,5	10,4	—	—	—	—	—	—	—	—	—	—	—	—	—	46,4	1,0	—	—	—	—	—		73,2	5
Laverda	Crosara	417	P	—	—	—	—	—	10,4	—	—	—	—	—	—	—	—	—	—	—	—	—	—	—	—	—	11,6	4,8	—	—	—	—	—		26,8	3
	Breganze	110	P	—	—	—	—	—	4,1	3,6	—	—	4,7	—	—	—	—	—	—	—	—	—	0,4	—	—	—	5,1	2,0	—	—	—	—	—		19,9	5
	SCHIO	234	Pr	—	—	—	—	—	10,4	—	—	0,2	4,4	—	—	—	—	—	—	—	—	—	—	—	—	—	13,0	4,8	—	—	—	—	—		32,8	4
Leogra Timeo	Thiene	147	P	—	—	—	—	—	10,7	1,7	0,8	—	4,5	—	—	—	—	—	—	—	—	—	—	—	—	—	4,5	5,0	—	—	—	—	—		27,2	5
	Isola Vicentina	80	P	—	—	—	—	—	8,7	—	—	2,4	1,0	—	—	—	—	—	—	—	—	—	—	—	—	—	4,3	5,7	—	—	—	—	—		22,1	5
	Sandrigo	69	P	—	—	—	—	—	2,5	—	—	—	1,8	—	—	—	—	—	—	—	—	—	—	—	—	—	4,0	3,2	—	—	—	—	—		11,5	4
	Quintarello	32	P	—	—	—	—	—	8,3	1,2	—	—	5,3	—	—	—	—	—	—	—	—	—	—	—	—	—	4,2	4,6	—	—	—	—	—		23,6	5
	AGNO-GUÀ																																			
	LAMBRE D'AGNI	846	Pr	—	—	—	—	—	6,0	0,2	—	1,0	8,6	1,0	—	—	—	—	—	—	—	—	0,2	—	—	—	18,7	5,2	—	—	—	—	—		38,9	6
	Rovegliana	596	P	—	—	—	—	—	24,0	—	—	—	—	11,2	—	—	—	—	—	—	—	—	—	—	—	—	32,0	3,0	—	—	—	—	—		70,2	4
	RECOARO	445	Pr	—	—	—	—	—	16,7	—	—	—	14,2	—	—	—	—	—	—	—	—	—	—	—	—	—	30,5	1,3	—	—	—	—	—		62,7	4
Torrente	S. Quirico	345	P	—	—	—	—	—	26,9	7,4	—	—	6,7	—	—	—	—	—	—	—	—	—	—	—	—	—	8,0	9,4	—	—	—	—	—		57,8	5
	Valdagno	295	P	—	—	—	—	—	8,8	—	—	—	5,3	—	—	—	—	—	—	—	—	—	—	—	—	—	9,5	6,8	—	—	—	—	—		30,4	4
Rio	Castelvecchio	802	P	—	—	—	—	—	7,9	—	—	—	4,5	—	—	—	—	—	—	—	—	—	—	—	—	—	5,2	—	—	—	—	—	—		17,6	3
	Brogliano	172	P	—	—	—	—	—	20,5	—	—	—	3,3	—	—	—	—	—	—	—	—	—	—	—	—	—	3,3	7,5	—	—	—	—	—		34,6	4
	ALTO ADIGE																																			
	RESIA	1494	Pr	1,2	—	—	—	—	9,4*	—	—	—	—	—	—	—	—	—	—	—	—	—	24,4*	—	—	—	16,1*	36,4*	—	—	—	6,3*	8,1*		101,9	7
	MONTE MARIA	1335	Pr	1,4	—	—	—	2,6	2,6	—	—	1,2	16,0	0,8	0,6	—	—	—	—	—	—	—	12,4	—	—	—	1,4	—	—	—	0,2	2,0	—		41,2	8
Slingia	Slingia	1726	P	3,2	—	—	—	0,5	3,5	—	—	—	2,0	—	—	—	—	—	—	—	—	—	11,0	—	—	—	19,0	—	—	—	—	4,0	—		43,2	6
Rom	Tubre	1270	P	—	—	—	—	—	4,3	—	—	—	11,0	—	—	—	—	—	—	—	—	—	5,2	—	—	—	20,0	—	—	—	—	—	—		40,5	4
Saldarz	Mazia	1550	P	—	—	—	—	—	11,3	13,7	—	—	3,4	—	—	—	—	—	—	—	—	—	9,8	3,5	—	—	—	—	—	—	—	—	—		41,7	5
	Prato allo Stelvio	927	P	—	—	—	—	—	2,1	—	—	—	—	2,6	—	—	—	—	—	—	—	—	10,4	—	—	—	14,5	—	—	—	—	1,6	—		31,2	5
	SILANDRO	706	Pr	0,2	—	—	—	0,4	2,4	0,4	—	—	2,6	0,2	—	—	—	—	—	—	—	—	10,0	—	—	—	15,0	—	—	—	—	1,2	—		32,4	5
Pfitsch	Ganda	1257	P	—	—	—	—	—	6,0	2,0	—	—	—	—	—	—	—	—	—	—	—	—	6,0	—	—	—	8,0	—	—	—	—	—	—		22,0	4
Pfea	Plan in Passirio	1700	P	9,7	—	—	—	—	3,2	—	—	5,5	5,0	0,7	—	—	—	—	—	—	—	—	13,0	—	—	—	24,2**	5,1	—	—	1,3	4,9	—		72,6	9
Passirio	Tolle di Sopra	1400	P	—	—	—	—	—	—	—	—	—	1,6	—	—	—	—	—	—	—	—	—	11,5	—	—	—	8,0	24,0	—	—	—	—	—		45,1	4
	Plata	1147	P	12,7	—	—	—	1,5	2,7	0,9	—	6,0	5,1	—	—	—	—	—	—	—	—	—	5,5	—	—	—	34,4		—	—	—	—	—		68,8	8 ?
	MERANO	319	P	—	—	—	—	—	—	—	—	—	—	—	—	—	—	—	—	—	—	8,0	11,0	—	—		—	9,0	—	—	—	—	—		28,0	3
Valsura	S. Elena	1536	P	—	—	—	—	3,5	—	—	—	1,3	6,9	4,0	—	—	—	—	—	—	—	—	17,0	—	—	—	33,8	—	—	—	—	—	—		66,5	6
	Pavicolo	1165	P	5,4	—	—	—	8,4	—	3,1	—	1,1	6,2	1,2	3,1	—	—	—	—	—	—	—	15,3	—	—	—	42,4	3,1	—	—	—	1,6	—		90,9	11
	Cermes	280	P	—	—	—	—	—	—	—	—	—	—	—	—	—	—	—	—	—	—	—	8,1	—	—	—	10,5	—	—	—	—	—	—		18,6	2
	Tesimo	635	P	—	—	—	—	—	5,9	—	—	—	2,3	—	—	—	—	—	—	—	—	—	12,5	—	—	—	27,5	—	—	—	—	—	—		48,2	4
Fleres	Fleres	1246	P	7,2	—	—	—	22,0	10,0	2,0	—	1,0	3,5	4,0	—	—	—	—	—	—	—	—	12,0	—	—	—	47,0	3,0	—	—	2,0	4,0	1,0		118,7	13

Bacino secondario	Stazione	Quota sul mare metri	Tipo dello strumento	1	2	3	4	5	6	7	8	9	10	11	12	13	14	15	16	17	18	19	20	21	22	23	24	25	26	27	28	29	30		Totale mensile	Numero dei giorni piovosi
	(segue)																																			
Isarco	VIPITENO	945	Pr	20,6	—	—	—	2,4	3,6	2,0	—	—	0,2	—	—	—	—	—	0,2	—	—	—	5,4	—	—	—	31,2	—	—	—	0,6	1,4	—		67,6	7
Vizze	S. Nicolò in Vizze	1444	P	8,7	—	—	—	—	14,0	1,7	—	—	1,4	—	—	—	—	—	—	—	—	—	10,3	—	—	—	22,3	11,5	0,8	1,3	1,0	2,1	—		75,1	10
	ALLA DISCESA	1365	Pr	6,8	0,2	—	—	—	11,6	2,0	—	—	1,6	0,2	0,4	—	0,2	—	0,2	—	—	0,2	7,8	0,2	0,2	—	16,4	—	0,2	0,2	—	3,0	—		51,4	7
	PRATI	948	P	—	—	—	—	0,7	20,0	—	—	—	—	—	—	—	—	—	—	—	—	—	—	—	—	—	43,0	—	—	—	—	3,0	—		66,7	3
Ridanna	RIDANNA	1350	Pr	11,4	—	—	—	1,6	7,2	2,2	—	2,0	2,0	3,0	—	—	0,2	—	0,2	—	—	—	11,8	—	0,2	—	26,4	13,4	—	0,2	1,4	4,2	0,4		87,8	12
Rienza	Landro	1441	P	5,0	—	—	—	—	19,2	—	—	—	21,3		—	—	—	—	—	—	—	—	16,3	—	—	—	27,2	38,8	17,3	—	—	—	—		144,5	8 ?
S. Silvestro	Dobbiaco	1250	P	—	—	—	—	—	10,0	—	—	—	3,7	—	—	—	—	—	—	—	—	—	8,6	—	—	—	30,2	26,4	22,8	—	—	—	—		101,7	6
Rienza	Monguelfo	1078	P	—	—	—	—	—	—	6,5	—	—	6,0	6,0	—	—	—	—	—	3,0	—	—	19,0	—	—	—	3,0	45,3	—	—	—	—	—		88,8	6
Casies	S. Maddalena in Casies	1398	P	1,7	—	—	—	—	0,5	0,8	—	—	5,7	1,2	—	—	—	—	—	—	—	—	24,3	—	—	—	40,5	19,3	—	—	1,3	4,4	—		99,7	8
Antersella	Antersella di Mezzo	1236	P	5,8	—	—	—	3,5	0,4	3,6	—	—	6,0	0,5	—	—	—	—	—	—	—	—	11,9	—	—	—	32,5	17,1	0,5	—	0,8	3,5	—		86,1	8
	Rasun di Sotto	1030	P	—	—	—	—	—	—	3,5	—	2,2	2,7	1,8	—	—	—	—	—	—	—	—	25,0	—	—	—	23,2	43,2	—	—	—	4,5	—		106,1	8
Aviano	S. Giacomo	1192	P	4,0	—	—	—	3,6	3,6	0,1	—	—	4,0	2,1	0,4	—	—	—	—	—	—	—	8,4	—	—	—	46,0	1,8	0,8	1,1	5,2	5,4	0,5		87,0	11
Riva	RIVA DI TURES	1600	Pr	10,0	—	—	—	2,4	4,6	0,4	—	—	6,0	0,4	1,0	—	—	—	—	—	—	—	12,2	—	—	—	39,6	10,8	—	0,6	4,2	4,6	—		96,8	10
Selva	LAPPAGO	1435	P	14,9	—	—	—	—	12,4	—	—	—	—	—	—	—	—	—	—	—	—	—	2,4	—	—	—	18,9	26,8	—	—	—	14,5	—		89,9	6
	Selva dei Molini	1230	P	2,9	—	—	—	12,0	11,8	1,1	—	—	7,1	0,1	—	—	—	—	—	—	—	—	15,1	—	—	—	60,0	11,7	—	0,1	1,1	3,4	—		126,4	10
Gadera	Corvara	1558	P	—	—	—	—	12,6	3,2	—	—	—	10,3	8,5	—	—	—	—	—	—	—	—	15,4	—	—	—	28,3	12,0	—	—	—	—	—		90,3	7
S. Cassiano	S. Cassiano	1545	P	9,0	—	—	—	1,2	2,5	6,6	—	—	23,2		—	—	—	—	—	—	—	—	24,0	—	—	—	28,0	22,0	—	—	—	2,6	—		119,1	10 ?
Gadera	Badia (S. Leonardo)	1357	P	2,0	—	—	—	—	15,0	—	—	—	5,0	4,0	—	—	—	—	—	—	—	—	20,0	—	—	—	28,0	2,0	—	—	—	—	—		76,0	7
Campill	Longiarù	1396	P	1,5	—	—	—	0,5	9,5	9,0	—	—	9,0	5,0	—	—	—	—	—	—	—	—	32,0	—	—	—	32,5	15,0	—	—	—	2,5	—		116,5	9
Gadera	S. MARTINO	1117	Pr	—	—	—	—	0,4	7,0	4,6	—	0,2	3,4	3,0	—	—	—	—	—	—	—	—	22,4	—	0,2	—	31,4	15,6	0,2	—	—	3,4	—		91,8	8
Viglio	Longega	1030	P	—	—	—	—	—	0,8	—	—	—	8,4	6,1	—	—	—	—	—	—	—	—	2,1	—	—	—	64,7		—	—	—	—	—		82,1	5 ?
Fundres	Fundres	1159	P	—	—	—	—	7,0	10,0	2,0	—	—	5,0	—	—	—	—	—	—	—	—	—	5,0	—	—	—	43,0	2,0	—	—	—	4,0	—		77,0	8
Valles	Valles	1354	P	—	—	—	—	—	10,0	0,2	—	—	2,5	—	—	—	—	—	—	—	—	—	0,8	—	—	—	40,0	—	—	—	—	—	—		53,5	3
Rienza	Spinga	1105	P	4,0	—	—	—	10,3	2,0	8,3	—	—	5,0	—	—	—	—	—	—	—	—	—	8,0	—	—	—	10,3	53,8	—	—	—	—	—		101,7	8
Isarco	BRESSANONE	560	Pr	8,2	—	—	—	8,4	0,6	4,8	—	—	2,8	0,6	—	—	—	—	—	—	—	—	9,2	—	—	—	37,4	7,4	—	—	—	1,2	—		80,6	8
Tina	Lazfons	1150	P	»	»	»	»	»	»	»	»	»	»	»	»	»	»	»	»	»	»	»	»	»	»	»	»	»	»	»	»	»	»		»	»
Gardena	Ponte Gardena	490	P	—	—	—	—	—	0,5	2,1	—	—	1,7	—	—	—	—	—	—	—	—	—	20,4	—	—	—	34,4	1,3	—	—	—	—	—		60,4	5
Isarco	Fiè	900	P	»	»	»	»	»	»	»	»	»	»	»	»	»	»	»	»	»	»	»	»	»	»	»	»	»	»	»	»	»	»		»	»
	Soprabolzano	1206	P	—	—	—	—	—	—	2,0	—	—	—	—	—	—	—	—	—	—	—	—	41,6	—	—	—	16,8	12,2	—	—	—	—	—		72,6	4
Talvera	S. Genesio	1080	P	—	—	—	—	0,6	2,0	—	—	—	6,7	—	—	—	—	—	—	—	—	—	7,5	—	—	—	41,0	6,0	—	—	—	—	—		63,8	5
	SARENTINO	966	Pr	—	—	—	—	23,2	2,4	2,4	—	—	2,4	—	—	—	—	—	—	—	—	—	9,0	—	—	—	31,8	4,2	—	—	—	0,6	—		76,0	7
	BOLZANO (Gries)	292	Pr	»	»	»	»	»	»	»	»	»	»	»	»	»	»	»	»	»	»	»	»	»	»	»	»	»	»	»	»	»	»		»	»

MEDIO E BASSO ADIGE

Bacino secondario	Stazione	Quota sul mare metri	Tipo dello strumento	1	2	3	4	5	6	7	8	9	10	11	12	13	14	15	16	17	18	19	20	21	22	23	24	25	26	27	28	29	30		Totale mensile	Numero dei giorni piovosi
	Redagno	1562	P	—	—	—	—	7,4	3,2	—	—	—	5,0	—	—	—	—	—	—	—	—	—	35,7	—	—	—	49,8	—	—	—	—	4,7	—		105,8	6
	Faedo	662	P	»	»	»	»	»	»	»	»	»	»	»	»	»	»	»	»	»	»	»	»	»	»	»	»	»	»	»	»	»	»		»	»
	Bronzolo	250	P	—	—	—	—	—	3,0	—	—	—	—	5,4	—	—	—	—	—	—	—	—	28,8	—	—	—	15,2	12,3	—	—	—	—	—		56,7	5
	S. MICHELE ALL'ADIGE	228	Pr	1,8	—	—	—	—	3,8	1,0	—	1,0	1,8	4,4	—	—	—	—	—	—	—	—	15,0	—	—	—	40,0	6,2	—	—	—	1,0	—		76,0	10
Noce	PEIO	1580	Pr	0,4	—	—	—	2,4	0,6	9,2	—	0,2	10,6	—	—	—	—	—	—	—	—	—	11,4	—	—	—	22,8	—	—	—	—	5,2	—		62,8	6
Noce Bianco	CARESER	2600	P	—	—	—	—	6,1	—	—	—	—	1,1	—	—	—	—	—	—	—	—	—	8,6	—	—	—	18,0	—	—	—	—	—	—		34,3	4
	La Mare	1964	P	—	—	—	—	2,0	4,5	—	—	1,0	7,5	—	—	—	—	—	—	—	—	—	17,0	—	—	—	26,0	—	—	—	—	—	—		58,0	6
	PONT	1201	Pr	0,2	—	—	—	2,0	1,2	6,6	—	—	9,0	0,2	—	—	—	—	—	—	—	—	11,8	—	—	—	21,8	1,0	—	—	—	1,4	—		55,2	8
Noce	Mezzana	966	P	5,2	—	—	—	—	—	—	—	—	11,2	—	—	—	—	—	—	—	—	—	17,8	—	—	—	4,5	15,4	—	—	—	—	—		54,1	5

Bacino secondario	Stazione	Quota sul mare metri	Tipo dello strumento	1	2	3	4	5	6	7	8	9	10	11	12	13	14	15	16	17	18	19	20	21	22	23	24	25	26	27	28	29	30		Totale mensile	Numero dei giorni piovosi
	(segue)																																			
Noce	MALÈ	737	Pr	0,4	—	—	—	0,2	0,4	0,6	—	2,6	3,4	8,4	—	—	—	—	—	—	—	—	12,0	—	—	—	24,6	0,2	—	—	—	2,5	—		55,4	6
Pescara	Proves	1414	P	—	—	—	—	—	3,7	—	—	—	4,1	2,8	—	—	—	—	—	—	—	—	7,6	—	—	—	3,1	7,8	—	—	—	—	—		29,1	6
Noce	CLES	656	Pr	0,2	—	—	—	1,4	1,8	0,6	—	—	2,0	3,2	—	—	—	—	—	—	—	—	11,2	—	—	—	26,2	0,8	—	—	—	1,0	—		48,4	7
Rossaldo	Mendola	1360	P	—	—	—	—	—	—	—	—	—	—	6,2	—	—	—	—	—	—	—	—	20,4	—	—	—	3,6	—	—	—	—	—	—		30,2	3
	Romeno	962	P	—	—	—	—	—	—	—	—	—	—	7,5	—	—	—	—	—	—	—	—	15,5	—	—	—	20,0	6,5	—	—	—	—	—		49,5	4
Noce	Denno	436	P	4,0	—	—	—	—	2,0	—	—	—	12,0	2,0	—	—	—	—	—	—	—	—	—	—	—	—	45,0	—	—	—	—	—	—		65,0	5
Sperreggio	SPORMAGGIORE	565	P	2,4	—	—	—	—	2,0	1,4	—	0,4	3,8	3,4	—	—	—	—	—	—	—	—	19,4	—	—	—	27,6	30,0	—	—	—	2,6	—		93,0	9
Noce	Mezzolombardo	215	P	—	—	—	—	—	0,5	—	—	—	—	1,9	—	—	—	—	—	—	—	—	7,2	—	—	—	30,2	40,3	—	—	—	1,7	—		81,8	5
Avisio	Mazzin	1479	P	—	—	—	—	0,3	3,0	1,6	—	—	2,7	8,0	—	—	—	—	—	—	—	—	34,4	—	—	—	18,6	22,2	—	—	—	3,0	—		93,8	8
Travignolo	PASSO ROLLE	1984	P	—	—	—	—	—	—	—	—	—	12,0	20,0	—	—	—	—	—	—	—	—	30,0	—	—	—	42,0	10,0	—	—	—	—	—		114,0	5
	Paneveggio	1520	P	—	—	—	—	—	30,0	—	—	—	—	9,2	—	—	—	—	—	—	—	—	15,2	—	—	—	31,0	25,2	—	—	—	5,7	—		116,3	6
	PREDAZZO	1020	Pr	0,2	0,4	—	—	—	8,6	1,6	—	—	2,0	9,6	—	—	—	—	—	—	—	—	15,6	—	—	—	25,2	11,2	—	—	—	2,2	—		76,6	9
Avisio	CAVALESE	1014	P	—	—	—	—	0,4	8,4	—	—	—	1,2	1,8	—	—	—	—	—	—	—	—	21,4	—	—	—	30,5	—	—	—	—	—	—		63,7	5
Cadino	Cadino di Fiemme	1150	P	—	—	—	—	12,0	2,0	—	—	—	—	3,0	—	—	—	—	—	—	—	—	20,0	—	—	—	27,0	20,0	—	—	—	4,0	—		88,0	7
Avisio	Anterivo	1209	P	2,0	—	—	—	—	5,5	2,0	—	—	0,5	12,0	—	—	—	—	—	—	—	—	16,0	—	—	—	40,0	18,0	—	—	—	2,0	—		98,0	8
	Cembra	662	P	1,2	—	—	—	—	6,1	—	—	—	1,2	10,0	—	—	—	—	—	—	—	—	18,5	—	—	—	62,5		—	—	—	2,5	—		102,0	8 ?
	POZZOLAGO	460	Pr	0,2	1,6	—	—	—	5,4	0,4	—	—	0,8	7,4	—	—	—	—	—	—	—	—	23,2	—	—	—	35,6	5,6	—	—	—	1,0	—		81,2	7
	Lavis	230	P	9,6	—	—	—	—	5,8	—	—	—	6,4	5,3	6,3	—	—	—	—	—	—	—	28,0	—	—	—	14,3	31,6	—	—	—	6,0	—		113,3	9
Fersina	TRENTO	312	Pr	2,0	—	—	—	—	5,0	—	—	—	5,6	0,6	—	—	—	—	—	—	—	—	5,0	—	—	—	40,4	6,2	—	—	—	1,0	—		65,8	7
Silla	S. Orsola	925	P	—	—	—	—	—	5,5	0,5	—	—	2,2	20,5	—	—	—	—	—	—	—	—	3,7	—	—	—	38,6	4,5	—	—	—	12,3	—		87,8	7
	Piazze Pinè	1087	P	—	—	—	—	—	4,5	—	—	—	1,4	6,6	—	—	—	—	—	—	—	—	11,5	—	—	—	54,3	3,5	—	—	—	4,7	—		86,5	7
	Aldeno	212	P	3,0	—	—	—	—	12,0	0,4	—	—	1,3	8,5	0,7	—	—	—	—	—	—	—	10,6	—	—	—	67,4	10,0	—	—	—	3,0	—		116,9	8
Cavallino	Serrada	1248	P	—	—	—	—	—	20,5	—	—	—	15,2	7,5	—	—	—	—	—	—	—	—	6,4	—	—	—	25,4	—	—	—	—	—	—		75,0	5
	FOLGARIA	1168	Pr	—	—	—	—	—	13,8	15,0	—	—	9,0	3,0	—	—	—	—	—	—	—	—	7,4	—	—	—	34,0	6,8	—	—	—	1,8	—		90,8	8
Leno	Piazza (Terragnolo)	782	P	—	—	—	—	—	20,0	—	—	—	7,3	2,0	—	—	—	—	—	—	—	—	6,0	—	—	—	43,2	8,9	—	—	—	4,5	—		91,9	7
	ROVERETO	211	Pr	—	—	—	—	—	17,6	0,2	—	2,2	7,8	—	—	—	—	—	—	—	—	—	6,8	—	—	—	41,6	17,8	—	—	—	5,0	—		99,0	7
	Brentonico	670	P	—	—	—	—	—	47,5	—	—	—	—	—	—	—	—	—	—	—	—	—	4,0	—	—	—	65,0		—	—	—	—	—		116,5	4 ?
Ala	Ronchi	709	P	—	—	—	—	—	10,4	—	—	0,5	6,0	—	—	—	—	—	—	—	—	—	1,6	—	—	—	43,0	20,0	—	—	—	0,4	—		81,9	5
	Spiazzi di M. Baldo	930	P	—	—	—	—	—	23,2	—	—	—	4,2	3,1	—	—	—	—	—	—	—	—	—	—	—	—	—	—	—	—	—	—	—		30,5	3
	Belluno Veronese	148	P	—	—	—	—	—	10,4	—	—	—	—	—	—	—	—	—	—	—	—	—	9,6	—	—	—	18,3	—	—	—	—	—	—		38,3	3
	Dolcè	115	P	—	—	—	—	—	9,7	—	—	—	12,0	—	—	—	—	—	—	—	—	—	—	—	—	—	—	—	—	—	—	—	—		21,7	2
Tasso	Caprino Veronese	254	P	—	—	—	—	—	9,0	8,0	5,0	—	8,0	—	—	—	—	—	—	—	—	—	—	—	—	—	3,0	—	—	—	—	—	—		33,0	5
	Affi	128	P	—	—	—	—	—	10,0	3,0	—	—	6,0	—	—	—	—	—	—	—	—	—	6,0	—	—	—	—	8,0	—	—	—	—	—		33,0	5
	VERONA	60	P	—	—	—	—	—	1,5	5,9	0,8	—	2,8	—	—	—	—	—	—	—	—	—	—	—	—	—	1,4	4,1	—	—	—	—	—		16,5	5
Valpantena	Fosse di S. Anna	945	P	—	—	—	—	—	12,1	9,8	—	—	—	—	—	—	—	—	—	—	—	—	—	—	—	—	7,3	8,1	—	—	—	—	—		37,3	4
	Cerro Veronese	729	P	—	—	—	—	—	—	—	—	—	7,7	26,1	—	—	—	—	—	—	—	—	—	—	—	—	0,8	—	2,1	—	—	—	—		36,7	3
	MARZANA	166	Pr	—	—	—	—	7,0	4,0	—	—	—	3,4	1,4	—	0,2	—	—	—	—	—	—	5,2	—	—	—	2,8	2,4	—	—	—	—	—		26,4	7
Squarzanto	Roverè Veronese	847	P	—	—	—	—	—	24,1	—	—	7,8	6,1	7,0	—	—	—	—	—	—	—	0,5	5,5	—	—	—	4,6	—	—	—	—	—	—		55,6	6
Chiampo	Campo d'Albero	901	P	—	—	—	—	—	10,6	8,6	—	0,8	7,1	—	—	—	—	—	—	—	—	—	—	—	—	—	26,2	4,6	1,1	—	—	—	—		59,0	6
	Campanella d'Altissimo	720	P	—	—	—	—	—	15,2	—	—	—	4,2	—	—	—	—	—	—	—	—	—	0,1	—	—	—	11,4	5,2	—	—	—	—	—		36,1	4
	CHIAMPO	180	Pr	—	—	—	—	—	18,4	3,0	—	—	5,0	—	—	—	—	—	—	—	—	—	0,6	—	—	—	4,0	6,3	—	—	—	—	—		37,3	5

PIANURA FRA BRENTA E ADIGE

Bacchiglione Gorzone	Camisano	24	P	—	—	—	—	—	11,3	1,9	—	—	1,5	—	—	—	—	—	—	—	—	—	—	—	—	—	1,2	11,8	—	—	—	—	—		27,7	5
	PADOVA	12	Pr	—	—	—	—	—	11,0	0,4	—	—	0,4	—	—	—	—	—	—	—	—	—	—	—	—	—	0,2	7,6	—	—	—	—	—		19,6	2
	Saonara	10	P	—	—	—	—	—	16,1	2,3	—	—	1,7	—	—	—	—	—	—	—	—	—	0,9	—	—	—	1,1	9,5	—	—	—	—	0,5		32,1	5

Bacino secondario	Stazione	Quota sul mare metri	Tipo dello strumento	1	2	3	4	5	6	7	8	9	10	11	12	13	14	15	16	17	18	19	20	21	22	23	24	25	26	27	28	29	30		Totale mensile	Numero dei giorni piovosi
	(segue)																																			
Brenta-Bacch.	PIOVE DI SACCO	7	Pr	—	—	—	—	—	9,6	—	—	0,2	1,4	—	—	—	—	—	—	—	—	—	—	—	—	—	1,8	9,8	—	—	—	—	3,0		25,8	5
	BOVOLENTA	7	Pr	—	—	—	—	—	5,0	0,2	—	0,4	0,8	0,2	—	—	—	—	—	—	—	—	—	—	—	—	1,8	7,0	—	—	—	—	—		15,4	3
	S. MARGH. DI CODEVIGO	4	Pr	—	—	—	—	—	—	—	—	—	0,8	—	—	—	—	—	—	—	—	—	—	—	—	—	1,6	5,4	—	—	—	0,2	0,6		8,6	2
Bacchiglione-Gorzone	COLLE VENDA	580	Pr	—	—	—	—	—	17,2	3,6	—	0,2	—	—	—	—	—	—	—	—	—	—	—	—	—	—	0,6	7,8	—	—	—	—	—		29,4	3
	ZOVENCEDO	280	Pr	—	—	—	—	—	7,6	4,4	0,2	—	3,2	—	—	—	—	—	—	—	—	—	—	—	—	—	0,6	4,2	—	—	—	—	—		20,2	4
	CAL DI GUA'	60	Pr	—	—	—	—	—	10,8*	0,8*	—	0,2	3,2	—	—	—	—	—	—	—	—	—	—	—	—	—	1,0	7,8	—	—	—	—	—		23,8	4
	Longare	29	P	—	—	—	—	—	11,0	—	1,5	—	—	—	—	—	—	—	—	—	—	—	2,5	—	—	—	—	5,6	—	—	—	—	—		20,6	4
	COLOGNA VENETA	24	Pr	—	—	—	—	—	6,4	—	—	—	—	—	—	—	—	—	—	—	—	—	—	—	—	—	—	6,3	—	—	—	—	—		12,7	2
	Montegaldella	23	P	»	»	»	»	»	»	»	»	»	»	»	»	»	»	»	»	»	»	»	»	»	»	»	»	»	»	»	»	»	»		»	»
	Noventa Vicentina	16	P	—	—	—	—	—	19,1	6,0	—	—	—	—	—	—	—	—	—	—	—	—	—	—	—	—	—	—	—	—	—	—	—		21,5	2
Bacchiglione-Gorzone-Adige	Montagnana	14	P	—	—	—	—	—	5,7	—	1,6	2,7	—	—	—	—	—	—	—	—	—	—	—	—	—	2,0	6,0	—	—	—	—	—	—		18,0	5
	Este	13	P	—	—	—	—	—	2,6	—	—	—	—	—	—	—	—	—	—	—	—	—	—	—	—	—	0,9	4,8	—	—	—	—	—		8,3	2
	Battaglia Terme	11	P	—	—	0,5	—	—	—	0,8	—	—	29,8	—	—	—	5,4	3,9	—	—	—	—	—	8,3	—	1,2	—	—	—	—	—	—	—		49,9	5
	Casal Ser Ugo	8	P	—	—	—	—	—	15,5	—	—	—	2,1	—	—	—	—	—	—	—	—	—	—	—	—	—	1,8	10,8	—	—	—	—	—		30,2	4
	Bagnoli di Sopra	6	P	—	—	—	—	—	—	4,1	—	—	—	—	—	—	—	—	—	—	—	—	—	—	—	—	3,1	9,2	—	—	—	—	—		16,4	3
	Cona	4	P	—	—	—	—	—	—	—	—	—	—	—	—	—	—	—	—	—	—	—	0,7	—	—	—	2,0	11,5	—	—	—	—	0,7		14,9	2
	Albarèdo d'Adige	24	P	—	—	—	—	—	32,8	11,1	—	—	0,7	—	—	—	—	—	—	—	—	—	—	—	—	—	0,2	—	—	—	—	—	—		44,8	2
	Stanghella	7	P	—	—	—	—	—	—	—	—	—	—	—	—	—	—	—	—	—	—	—	—	—	—	—	3,1	8,6	—	—	—	—	—		11,7	2
	CAVANELLA MOTTE	1	Pr	—	—	—	—	—	—	—	—	—	0,8	—	0,2	—	—	—	—	—	0,2	—	2,6	—	—	—	1,4	14,4	—	—	—	0,8	7,0		27,4	4

PIANURA FRA ADIGE E PO

Bacino secondario	Stazione	Quota sul mare metri	Tipo dello strumento	1	2	3	4	5	6	7	8	9	10	11	12	13	14	15	16	17	18	19	20	21	22	23	24	25	26	27	28	29	30		Totale mensile	Numero dei giorni piovosi
Adige-Tartaro	Villafranca Veronese	54	P	—	—	—	—	—	4,5	—	—	—	7,0	—	—	—	—	—	—	—	—	—	—	—	—	—	0,4	4,4	—	—	—	—	—		16,3	3
	Ca' di David	49	P	—	—	—	—	—	30,0	3,0	—	—	3,0	—	—	—	—	—	—	—	—	—	—	—	—	2,0	—	—	—	—	—	—	—		38,0	4
	Bovolone	24	P	—	—	—	—	—	14,4	16,6	—	—	4,0	—	—	—	—	—	—	—	—	—	—	—	—	—	4,5	—	—	—	—	—	—		39,5	4
	TORRETTA VENETA	10	Pr	—	—	—	—	—	—	6,6	—	—	1,4	—	0,2	—	—	—	—	—	—	—	—	—	—	3,2*	—	1,8	—	—	—	—	—		13,2	4
	BOTTI BARBARIGHE	7	Pr	—	—	—	—	—	—	0,2	—	—	0,2	—	—	—	—	—	—	—	0,2	—	—	—	—	—	2,4	6,0	—	—	—	0,6	14,0		23,6	3
	ROVIGO	7	Pr	—	—	—	—	—	—	1,4	—	—	0,4	—	—	—	—	—	—	—	—	—	—	—	—	—	4,0	9,4	—	—	—	0,2	0,6		16,0	3
	S. Martino di Venezze	6	Pr	—	—	—	—	—	—	1,0	—	—	—	—	—	—	—	—	—	—	—	—	—	—	—	2,7	11,2	—	—	—	—	—	—		14,9	3
	Pizzon	6	P	—	—	—	—	—	—	—	—	—	1,2	—	—	—	—	—	—	—	—	—	—	—	—	—	0,5	34,5	—	—	—	—	—		36,2	2
Tartaro-Canal Bianco-Po	Castelnuovo Veronese	130	P	—	—	—	—	—	7,7	2,7	—	—	5,8	—	—	—	—	—	—	—	—	—	—	—	—	—	1,8	—	—	—	—	—	—		18,0	4
	Roverbella	42	P	—	—	—	—	—	4,5	9,0	—	—	—	4,5	—	—	—	—	—	—	—	—	—	—	—	—	0,9	—	—	—	—	—	—		18,9	3
	NOGAROLE ROCCA	36	Pr	—	—	—	—	—	21,8	7,4	—	—	5,4	0,4	—	—	—	—	—	—	—	0,2	—	—	—	—	—	0,2	—	—	—	—	—		35,8	3
	Castel d'Ario	24	P	—	—	—	—	—	6,0	18,0	—	—	10,0	—	—	—	—	—	—	—	—	—	—	—	—	0,5	—	—	—	—	—	—	—		26,5	3
	Governolo	16	P	—	—	—	—	—	—	6,5	—	1,4	18,6	—	—	—	—	—	—	—	—	—	—	—	—	—	3,5	—	—	—	—	—	—		30,0	4
	Ostiglia	13	P	—	—	—	—	—	—	4,8	—	—	3,4	—	—	—	—	—	—	—	—	—	—	—	—	—	2,8	0,8	—	—	—	—	—		11,8	3
	Castelmassa	12	P	—	—	—	—	—	—	2,3	—	—	0,5	—	—	—	—	—	—	—	—	—	—	—	—	—	4,4	12,7	—	—	—	—	—		19,9	3
	Fiesso Umbertiano	9	P	—	—	—	—	—	—	—	—	—	3,0	—	—	—	—	—	—	—	—	—	—	—	—	—	—	24,0	—	—	—	—	—		27,0	2
	Isola del Mezzano	3	P	—	—	—	—	—	—	—	—	—	0,4	—	—	—	—	—	—	—	—	—	—	—	—	—	3,0	11,6	—	—	—	0,5	5,1		19,6	3
	MOTTA DI LAMA	3	Pr	—	—	—	—	—	—	—	—	—	0,4	—	—	—	—	—	—	—	—	0,2	—	—	—	—	3,0	9,2	—	—	—	0,2	6,4		19,4	3
	CROCE DI BARICETTA	3	Pr	—	—	—	—	—	—	2,6	—	—	—	—	—	—	—	—	—	—	—	0,2	—	—	—	—	1,8	11,2	—	—	—	0,6	15,6		32,0	4
	Ca' Cappellino	2	P	—	—	—	—	—	—	—	—	—	—	—	—	—	—	—	—	—	—	—	—	—	—	—	0,5	6,5	—	—	—	—	—		7,0	1
	Sadocca (Idrovora)	1	P	—	—	—	—	—	—	—	—	—	—	—	—	—	—	—	—	—	—	—	0,7	—	—	—	0,5	6,6	—	—	—	—	—		7,8	1
	CA' MELLO (Idrovora)	1	Pr	—	—	—	—	—	—	—	—	—	1,0	—	—	—	—	—	—	—	—	—	—	—	—	—	0,6	—	—	—	—	0,8	—		2,4	1

Corso d'acqua	Stazione	Tipo dello strumento	1	2	3	4	5	6	7	8	9	10	11	12	13	14	15	16	17	18	19	20	21	22	23	24	25	26	27	28	29	30	Media mensile	Ore dell'osservazione
	DAL PIUCA ALL'ISONZO																																	
Piuca	Prestrane	I	58	54	53	48	49	»	»	»	»	»	»	»	»	»	»	»	»	»	»	»	»	»	»	»	»	»	»	»	»	»	»	7
Arsa	Ponte di Barbana *	I	90	90	90	95	95	95	90	80	118	110	70	70	70	70	70	70	70	75	70	70	70	75	75	80	95	110	110	100	100	100	80	7
Quieto	Pinguente	I	8	8	8	8	8	8	8	8	8	8	8	8	8	8	8	8	8	8	8	26	10	8	8	8	16	10	8	8	8	8	9	7
	Levade	I	124	128	125	124	122	121	120	118	117	116	112	107	114	113	112	110	109	108	106	332	130	125	122	116	185	146	138	129	128	122	129	8
Bottenega	Ponte S. Lazzaro	I	»	»	»	»	»	»	»	»	»	»	»	»	»	»	»	»	»	»	»	»	142	138	135	134	132	138	135	133	132	»	»	8
	ISONZO																																	
Isonzo	Log	I	104	103	102	101	100	99	98	97	96	95	94	93	93	92	92	91	90	89	87	180	185	170	140	122	110	106	102	101	100	99	108	12
	Caporetto (a valle)	I	15	14	12	11	10	9	8	7	7	6	5	5	4	4	3	3	3	2	4	4	3	3	3	15	52	38	29	22	18	17	11	8
Idria	Idria Inferiore	I	8	7	6	4	3	2	1	0	$\overline{1}$	$\overline{1}$	$\overline{2}$	$\overline{2}$	$\overline{2}$	$\overline{3}$	$\overline{3}$	$\overline{3}$	$\overline{3}$	$\overline{4}$	$\overline{4}$	$\overline{3}$	$\overline{4}$	$\overline{4}$	$\overline{5}$	$\overline{3}$	26	14	6	3	33	10	3	9
	Tribussa Inferiore	I	81	80	80	79	79	78	81	80	78	77	76	75	74	73	73	72	72	71	71	73	71	70	70	73	89	74	72	71	78	95	76	8
Baccia	BACCIA DI MODREA	I	34	34	34	35	39	37	35	35	34	34	33	33	33	32	32	31	30	30	30	30	32	31	33	55	45	40	39	52	47	38	36	12
Vipacco	Vipacco	I	20	20	20	22	22	22	22	22	22	22	20	18	18	18	18	18	18	18	18	18	17	17	17	17	17	17	16	16	16	16	19	12
	MONTESPINO	I	12	12	14	14	17	14	13	15	15	13	13	11	11	10	10	10	10	10	9	9	9	9	7	7	10	10	8	8	8	8	11	12
	Rubbia *	I	8	8	8	10	12	12	14	6	2	$\overline{10}$	$\overline{10}$	$\overline{10}$	$\overline{10}$	$\overline{10}$	$\overline{10}$	$\overline{10}$	$\overline{10}$	$\overline{10}$	$\overline{10}$	$\overline{10}$	$\overline{10}$	$\overline{10}$	0	4	8	14	8	12	28	46	2	9
Torre	Tarcento	I	57	57	55	55	52	50	50	50	50	48	48	48	46	46	45	45	45	45	44	48	48	48	48	50	51	51	50	48	48	48	49	12
Natisone	Cividale	I	36	34	34	32	32	28	28	30	30	34	34	38	36	38	38	42	42	46	46	42	40	36	32	90	90	82	76	72	66	62	45	13
	DRAVA																																	
Drava	Versciaco	I	20	20	19	18	17	16	15	15	15	15	15	15	10	10	10	10	8	8	8	9	9	10	10	9	9	9	9	9	10	9	12	8
	CORSI D'ACQUA MINORI FRA ISONZO-TAGLIAMENTO																																	
Torgnano	Muzzana	I	54	54	54	53	53	53	54	55	55	55	55	54	55	55	54	55	55	56	56	55	56	56	56	55	55	56	56	55	56	56	55	12
Stella	Sterpo	I	45	45	44	43	42	51	45	45	45	44	44	43	43	43	44	43	43	43	43	43	42	42	42	42	43	50	46	44	44	44	44	8
	Fornaci Ansil	I	80	80	79	79	79	78	78	78	78	77	79	77	77	76	76	76	77	77	78	78	78	79	79	80	80	80	81	81	81	82	79	7
	Flambruzzo	I	58	58	58	58	58	57	57	57	55	55	55	54	54	54	53	53	52	52	52	52	56	54	53	53	55	55	54	54	54	54	55	12
	Casale Sacile	I	68	67	67	67	67	68	67	66	66	66	65	65	64	64	64	64	63	64	64	63	64	65	64	65	69	66	65	64	64	63	65	12
Torsa	Torsa	I	32	30	30	29	29	30	29	29	30	28	28	27	28	28	28	30	30	28	28	28	28	30	30	30	29	29	29	30	30	30	29	8
	Casale Gambellini	I	22	22	22	22	27	23	23	23	23	23	23	22	23	22	22	23	22	23	23	22	22	22	22	22	34	27	23	24	27	25	23	12
Stella	PRECENICCO °.	I	87	71	102	105	110	69	67	81	83	87	95	96	96	91	83	86	84	97	91	90	104	102	127	125	97	96	75	88	87	91	92	varia
	STERPO DEL MORO °	I	199	192	194	207	224	194	234	225	220	217	220	221	226	217	210	196	189	180	187	193	200	207	220	229	234	238	224	218	195	184	210	varia
	TAGLIAMENTO																																	
Tagliamento	Ponte Fasui	I	28	28	28	28	28	28	28	28	27	27	27	27	27	27	27	26	26	26	26	28	27	27	26	40	35	30	29	29	28	28	28	12
Gleri	alla confluenza	I	»	»	»	»	»	»	»	»	»	»	»	»	»	»	»	»	»	»	»	»	»	»	»	60	55	54	52	52	52	52	»	12

Corso d'acqua	Stazione	Tipo dello strumento	1	2	3	4	5	6	7	8	9	10	11	12	13	14	15	16	17	18	19	20	21	22	23	24	25	26	27	28	29	30		Media mensile	Ø dell'escursione
	(segue)																																		
Tagliamento	PONTE SACROVIT	I	22	21	21	20	19	20	20	20	20	21	20	19	19	20	19	18	21	21	21	21	22	22	22	21	42	36	31	29	28	27		23	8
	CASALE D'AVARIIS	I	34	34	33	33	32	33	32	32	32	32	31	31	29	31	29	28	33	33	33	33	34	33	32	45	62	49	44	42	41	40		35	varia
Lumiei	LA MAINA (Sciglis superiore)	I	—	—	—	—	—	—	—	—	—	—	—	—	—	—	—	—	—	—	—	—	—	—	—	8	5	3	—	—	—	—		—	varia
	PLAN DAL SAC (Anpezzo)	I	82	80	80	80	81	82	81	80	79	79	79	79	79	79	79	77	77	77	78	84	82	81	81	130	110	89	88	84	82	82		83	varia
Fiumiciat	Entrampo	I	64	64	64	63	63	62	62	62	64	64	65	64	64	63	64	62	62	62	62	63	60	62	65	77	72	68	65	63	60	60		64	varia
But	S. Nicolò	I	44	44	43	43	42	41	41	40	40	40	39	39	39	39	39	38	38	38	38	40	39	38	38	54	51	48	47	46	46	45		42	14
Chiarsò	Ponte Lovea	I	75	75	74	74	73	73	73	72	72	71	70	70	70	70	69	69	69	68	68	68	67	67	72	98	95	90	88	85	83	81		75	8
Fella	Malborghetto	I	118	118	118	118	118	117	117	117	117	117	117	117	116	114	114	110	108	108	108	108	107	107	107	135	125	124	122	120	120	120		116	10
Pontebbana	Pontebba	I	41	41	40	40	39	40	44	42	41	40	40	39	39	38	38	38	37	37	30	45	42	40	39	150	94	80	68	60	54	49		49	12
Dogna	Dogna (a monte)	I	3	3	3	3	3	3	3	3	2	2	2	2	2	2	2	2	2	2	2	10	5	4	3	40	75	30	15	10	5	4		8	8
Fella	DOGNA	I	15	17	15	14	12	11	10	9	9	9	9	8	8	8	8	7	7	7	7	24	17	13	11	64	80	53	45	39	33	30		20	8
Raccolana	CHIUSAFORTE (Plan d. Saga)	I	27	27	26	25	25	24	24	24	23	23	23	22	22	22	22	22	22	22	27	28	23	22	22	74	45	38	30	30	30	29		27	15
Resia	Resiutta	I	75	75	76	75	74	74	73	72	72	71	71	70	70	69	69	68	68	67	67	85	80	76	73	84	82	80	79	80	82	81		75	9
Fella	Moggio Udinese	I	115	113	113	111	111	110	109	108	107	107	107	106	106	105	105	103	103	103	103	133	122	122	120	210	170	135	132	122	118	115		118	12
Tagliamento	Pioverno	I	61	60	59	58	58	58	57	55	54	53	52	52	50	50	49	49	49	120	90	90	64	60	59	120	130	169	82	80	78	78		71	7
	VENZONE	I	114	113	110	110	109	109	107	106	104	103	100	98	96	94	92	101	109	118	124	131	139	169	151	146	149	138	136	133	130	128		119	8
Lago di Cavazzo	Interneppo	I	85	85	84	84	83	82	80	79	77	74	71	69	66	63	60	57	53	50	47	50	64	86	100	130	140	147	153	154	154	153		89	13
Tagliamento	Fraforeano	I	46	46	45	43	43	43	43	43	42	41	41	41	41	41	40	39	39	39	39	39	39	41	42	48	169	120	96	68	64	52		52	9
	LIVENZA																																		
Sorgenti Gorgazzo	Gorgazzo	I	65	64	63	62	62	61	61	60	60	59	59	58	58	57	57	56	55	54	53	51	50	48	46	44	60	59	56	54	52	50		56	9
Livenza	FIASCHETTI DI CANEVA *	Ir	246	246	243	241	242	240	239	233	237	239	236	236	234	235	234	235	234	233	235	233	234	233	236	237	240	244	241	236	236	234		237	12
Meschio	Schiavoi *	I	90	88	88	87	87	85	83	82	81	80	80	79	79	78	78	77	77	77	79	79	80	80	80	79	78	78	95	180	90	88		83	12
Livenza	S. Cassiano *	I	104	94	94	96	96	100	104	100	74	66	80	86	74	74	104	56	84	90	90	96	94	98	64	68	80	102	100	104	100	64		88	12
Meduna	PONTE NAVARONS	I	77	77	77	75	75	75	72	72	72	72	72	71	71	71	71	70	70	70	68	68	68	66	66	66	66	66	65	65	65	65		70	varia
Cellina	Stich *	I	57	57	56	56	56	55	55	55	54	54	54	54	54	53	53	53	53	52	52	52	51	51	51	57	57	56	55	55	55	54		54	varia
Settimana	Stalli Nucci *	I	47	47	47	46	46	46	45	45	45	44	44	43	43	42	42	42	40	40	40	39	39	39	39	50	50	48	47	46	46	45		44	varia
Cimolliana	CIMOLAIS	Ir	80	80	80	81	80	79	78	78	78	78	77	76	76	75	75	74	75	74	75	73	72	72	72	140	97	86	84	83	81	80		80	12
Cellina	MEZZOCANALE *	Ir	45	44	43	42	41	40	40	40	40	40	39	38	37	37	36	36	35	35	35	35	34	34	33	37	38	37	36	35	35	35		38	7
	Diga Cellina	I	»	»	»	»	»	»	»	»	»	»	»	»	»	»	»	»	»	»	»	»	»	»	»	»	»	»	»	»	»	»		»	»
Meduna	Visinale *	I	10	12	15	13	15	20	18	20	24	23	19	20	18	21	24	30	42	27	20	22	18	19	21	17	15	13	12	10	11	12		19	12
Livenza	Meduna di Livenza *	I	42	46	44	40	48	50	46	48	48	44	40	38	36	50	50	44	40	44	36	38	34	30	28	30	34	30	26	26	30	28		38	12
	Motta di Livenza	I	77	80	85	70	78	75	77	82	85	80	80	78	75	75	70	69	65	72	66	62	64	65	60	62	65	68	64	65	67	75		71	8

SETTEMBRE 1945

Corso d'acqua	Stazione	Tipo dello strumento	1	2	3	4	5	6	7	8	9	10	11	12	13	14	15	16	17	18	19	20	21	22	23	24	25	26	27	28	29	30		Media mensile	Ora dell'osservazione
	PIAVE																																		
Piave	Ponte Cordevole	I	76	78	80	78	90	84	82	81	80	80	80	79	79	78	78	78	78	78	77	77	78	78	78	106	90	80	79	79	80	80		81	varia
Stivola	Cima Canale	I	24	24	23	23	22	28	25	23	21	20	20	20	20	19	19	18	17	16	16	16	18	19	19	34	30	25	20	20	20	19		21	12
Piave	PRESENAIO (Ponte)	Ir	63	63	62	66	66	67	62	63	62	59	58	58	57	58	57	55	55	54	54	54	54	53	53	100	70	68	63	62	62	60		61	varia
Frisone	Campolongo (P.te Masarè)	I	8	9	10	9	9	8	8	8	7	7	6	6	5	5	4	4	5	5	5	5	6	6	6	8	8	8	8	8	9	8		7	varia
Padola	Ponte Padola	I	18	17	17	16	16	18	18	15	15	15	15	14	14	13	13	12	12	12	12	12	12	12	12	24	18	16	16	14	14	13		15	varia
Digon	Volta di Tamber	I	14	12	10	10	10	8	10	10	10	10	6	6	6	6	6	4	6	10	10	10	12	12	15	10	10	10	10	10	10	8		9	12
Piave	PONTE DELLA LASTA	Ir	37	37	36	36	38	40	37	35	32	30	30	29	28	28	28	28	27	27	26	31	28	28	28	62	50	45	40	37	37	36		34	12
Auriol	AURONZO	Ir	53	53	52	52	52	53	52	52	52	51	51	51	51	51	51	51	52	52	52	52	52	52	52	58	53	51	51	51	51	51		52	12
Piave	LOZZO DI CADORE *	Ir	118	117	116	116	126	131	141	130	130	130	128	118	110	116	114	113	120	121	121	122	123	122	120	134	126	123	128	120	127	72		121	12
Boite	Podestagno	I	30	30	30	29	29	30	30	28	28	28	28	27	27	27	27	26	26	26	26	26	26	26	26	43	43	38	34	33	33	33		30	11
	VODO DI CADORE	Ir	57	56	53	52	52	52	52	52	50	51	50	50	49	48	48	48	47	46	46	49	48	47	46	82	68	64	60	57	57	56		53	12
Piave	PERAROLO *	Ir	105	103	100	98	101	121	122	120	120	120	114	101	96	101	99	92	100	96	104	105	104	104	103	124	129	118	122	120	119	69		108	12
Vajont	ERTO (Caldais)	Ir	24	24	23	23	22	22	22	40	20	14	16	16	15	15	15	15	15	15	15	21	24	24	24	104	53	42	33	28	33	29		26	12
Mae	MUDA MAÈ (Longarone)	Ir	24	25	25	20	20	20	20	19	19	20	21	20	18	18	18	17	17	16	16	18	18	16	17	152	64	41	31	32	30	23		27	12
Piave	PONTE NELLE ALPI *	Ir	47	66	60	60	60	60	58	54	51	56	56	49	52	53	44	42	40	44	43	52	44	50	49	84	48	24	»	»	»	»		»	12
	Belluno *	I	12	0	2	3	3	4	4	4	2	0	4	6	7	7	7	8	8	9	9	6	8	9	9	50	0	25	40	42	43	45		9	12
Cordevole	Digonera	I	16	16	15	15	18	15	15	14	14	14	14	14	13	13	13	13	13	13	13	14	13	13	13	25	24	23	21	19	18	18		16	12
Pettorina	Malga Ciapela	I	12	12	12	13	13	13	13	13	13	13	13	13	13	13	13	13	13	13	13	13	13	13	19	12	12	12	12	12	12	12		13	8
Fiorentina	Pezzeguì	I	14	14	13	12	12	12	11	11	11	11	11	11	10	10	10	10	10	10	9	9	9	9	9	18	20	19	19	18	17	16		13	12
Cordevole	Caprile	Ir	42	42	41	40	40	40	40	39	39	38	38	38	38	38	37	37	37	37	37	37	36	36	37	58	50	48	46	46	45	45		41	12
	MAS *	Ir	40	25	42	40	42	37	42	41	40	35	38	32	31	32	31	35	35	30	25	32	32	25	25	54	63	52	52	48	50	50		39	varia
Mis	CAMOLINO	Ir	8	8	8	7	7	8	7	6	6	6	6	6	5	4	4	3	3	5	7	6	5	5	5	26	23	14	10	9	8	7		8	12
Piave	SEGUSINO *	Ir	146	133	143	138	138	140	138	136	135	135	122	122	122	126	131	127	120	120	120	122	122	124	123	154	152	133	115	114	114	113		129	12
	NERVESA DELLA BATTAGLIA	Ir	68	68	74	71	69	70	69	68	67	66	67	65	61	61	63	60	57	59	62	61	69	69	67	81	89	79	66	58	55	50		66	12
	CORSI D'ACQUA MINORI FRA TAGLIAMENTO E PIAVE																																		
Malgher	CORBOLONE *	Ir	130	130	129	128	127	129	130	133	131	125	125	126	126	125	124	120	126	128	128	132	126	128	127	134	134	130	130	128	128	123		128	12
	BRENTA																																		
Lago di Caldonazzo	TENNA	I	51	51	50	50	49	49	48	48	48	47	47	47	47	47	47	47	47	47	46	45	45	45	45	48	48	48	48	47	46	45		47	9
Lago di Levico	LEVICO	I	87	87	87	84	84	85	85	85	85	86	84	84	84	84	84	84	84	84	84	84	84	84	84	85	84	84	84	84	84	84		85	7-8
Brenta	LEVICO-CERVIA	Ir	36	35	36	35	34	35	35	35	33	35	35	35	35	36	35	36	36	34	36	35	35	35	34	41	37	37	37	37	36	36		36	12
	Ospedaletto	I	17	17	17	17	18	18	18	18	17	17	17	16	16	16	15	15	16	17	18	19	19	19	29	25	23	21	19	19	18	18		18	12

Corso d'acqua	Stazione	TIPO dello strumento	1	2	3	4	5	6	7	8	9	10	11	12	13	14	15	16	17	18	19	20	21	22	23	24	25	26	27	28	29	30	Media mensile	Ore dell'osservazione
	(segue)																																	
Cismon	Ponte S. Silvestro	I	47	47	45	44	46	45	44	44	44	44	43	42	41	41	41	41	40	40	42	40	40	39	45	52	49	48	45	44	42	42	44	12
Brenta	SARSON DI BASSANO	Ir	25	28	67	60	67	63	65	25	25	68	68	68	67	68	65	65	68	68	68	68	68	68	65	25	5	20	22	45	45	60	53	12
	Bassano del Grappa	I	58	58	56	53	51	65	65	53	52	51	54	53	53	52	51	51	50	51	50	49	50	50	57	56	65	70	68	66	60	58	56	9
	Ponte della Friola	I	10	5	0	—	—	—	—	—	—	—	—	—	—	—	—	—	—	—	—	—	—	—	—	—	50	45	40	15	10	—	»	12
	LIMENA	Ir	48	68	68	72	84	85	84	87	88	80	83	87	82	89	96	93	93	97	98	96	97	94	98	92	66	5	89	64	73	78	78	12
Musone del Sasso	Ponte Pennello *	I	105	105	102	107	110	113	107	103	103	105	115	108	108	113	104	106	106	109	104	104	108	105	107	107	105	103	105	113	110	108	107	12

CORSI D'ACQUA MINORI FRA PIAVE E BRENTA

Corso d'acqua	Stazione	TIPO dello strumento	1	2	3	4	5	6	7	8	9	10	11	12	13	14	15	16	17	18	19	20	21	22	23	24	25	26	27	28	29	30	Media mensile	Ore dell'osservazione
Sile	CASIER *	Ir	76	75	71	69	68	78	78	78	79	80	85	81	80	80	79	79	78	78	77	77	76	76	76	78	80	82	83	82	81	79	78	12
	Musestre *	I	85	88	88	90	91	96	100	96	98	103	100	91	92	93	92	92	90	92	93	96	93	99	103	98	97	98	97	93	89	88	94	12
	Trepalade *	I	117	118	120	118	115	113	110	111	113	114	114	113	115	116	118	120	122	123	125	126	127	130	130	127	122	120	121	120	119	116	119	12
Zero	Mogliano Veneto (Villa Antonini)*	I	50	45	50	50	55	60	55	50	50	55	55	50	50	50	45	40	40	45	45	50	50	45	45	40	50	45	45	40	35	40	48	13
Marzenego	Venezia-Zelarino *	I	76	81	93	79	84	91	87	79	90	86	81	75	69	83	90	87	79	85	89	74	68	77	84	79	86	90	77	62	71	64	81	8

BACCHIGLIONE

Corso d'acqua	Stazione	TIPO dello strumento	1	2	3	4	5	6	7	8	9	10	11	12	13	14	15	16	17	18	19	20	21	22	23	24	25	26	27	28	29	30	Media mensile	Ore dell'osservazione
Bacchiglione	VICENZA (Ponte degli Angeli)	Ir	34	34	33	33	33	33	33	35	35	36	38	38	34	36	32	32	36	32	34	33	34	32	33	34	34	34	36	36	31	31	34	12
Astico	Seghe di Velo	I	25	25	25	25	25	25	25	25	25	25	25	25	25	25	25	25	20	0	10	10	10	10	10	10	10	0	0	10	15	20	13	12
Tesina Vicentino	Bolzano Vicentino *	I	50	50	50	50	50	50	50	50	50	50	50	50	50	50	50	50	50	50	50	50	50	50	50	50	50	50	50	50	50	50	50	12
Bacchiglione	Longare *	I	2	22	10	7	7	12	10	28	25	10	9	11	7	5	5	35	13	5	4	7	10	16	27	5	5	4	11	5	6	25	8	12
	MONTEGALDELLA *	Ir	10	12	13	12	15	16	18	3	0	20	20	11	12	16	8	10	16	7	4	6	18	8	15	4	4	21	8	2	8	13	7	12
	S. Marco *	I	306	303	297	278	280	285	288	296	298	291	286	288	294	297	299	296	304	300	306	303	307	301	299	304	296	299	298	305	307	312	297	12
Tesina	Ponte Pedagni (Veggiano)	I	61	58	52	51	58	59	75	72	69	68	67	65	64	65	67	66	63	61	59	58	56	55	53	59	62	68	75	73	71	69	63	12
Canale Brentella	Brentelle di Sotto *	I	127	126	132	124	123	131	133	140	139	142	139	135	141	138	136	140	136	130	129	120	123	131	129	128	138	168	152	138	136	139	134	12
Bacchiglione	Bassanello *	I	»	»	»	»	»	»	»	»	»	»	»	»	»	»	»	»	»	»	»	»	»	»	»	»	»	»	»	»	»	»	»	»
Canale di Pontelongo	Bovolenta *	I	21	14	37	30	10	17	0	4	5	8	5	6	7	10	21	17	22	18	10	15	21	24	27	31	20	17	10	14	5	0	5	12
	Pontelongo *	I	10	0	10	45	0	20	25	15	0	25	0	10	20	5	20	10	10	15	25	10	10	0	10	5	10	15	20	0	10	8	12	12
Canale Bisatto	Bomba *	I	62	60	59	59	58	58	58	57	55	55	54	51	49	48	48	50	57	65	69	69	73	82	85	86	86	87	87	87	87	86	66	12
Canale di Battaglia	Battaglia *	I	260	260	245	280	280	280	275	270	270	225	275	280	290	290	285	285	210	275	265	265	275	275	280	220	260	250	285	285	275	275	268	12

AGNO-GUÀ

Corso d'acqua	Stazione	TIPO dello strumento	1	2	3	4	5	6	7	8	9	10	11	12	13	14	15	16	17	18	19	20	21	22	23	24	25	26	27	28	29	30	Media mensile	Ore dell'osservazione
Agno	RECOARO *	Ir	9	12	7	8	7	9	7	10	12	6	6	6	6	5	5	6	5	5	4	4	5	4	5	10	5	6	5	4	4	4	6	12
Guà	PONTE ARZIGNANO	Ir	—	—	—	—	—	—	—	—	—	—	—	—	—	—	—	—	—	—	—	—	—	—	—	—	—	—	—	—	—	—	»	12
	Lonigo	I	90	80	84	90	91	95	93	91	96	94	95	90	85	87	92	92	95	94	96	96	95	94	97	96	98	95	94	87	0	86	89	12
	COLOGNA VENETA	Ir	22	18	22	25	26	20	21	26	26	18	26	26	26	27	26	26	20	24	24	26	22	24	26	22	24	23	22	20	25	17	—	12
Frassine	BORGO FRASSINE *	Ir	270	270	270	270	265	265	270	265	260	260	260	260	260	270	270	270	270	270	270	265	260	260	260	250	250	250	260	260	255	255	265	8

Corso d'acqua	Stazione	TIPO dello strumento	1	2	3	4	5	6	7	8	9	10	11	12	13	14	15	16	17	18	19	20	21	22	23	24	25	26	27	28	29	30	Media mensile	Ore dell'osservazione
	(segue)																																	
Cavo Malina	Botte di Vighizzolo *	I	81	81	80	80	80	79	79	77	76	75	75	73	73	73	73	74	74	73	73	73	72	72	72	74	77	79	81	84	87	89	77	12
Fratta	Valli Mocenigbe	I	200	198	197	197	196	198	199	201	204	207	210	212	216	219	222	227	232	230	227	224	221	223	227	230	228	228	224	220	218	216	215	12
Gorzone	Stanghella	I	310	310	316	318	320	317	315	316	312	310	310	310	309	309	307	306	306	306	305	305	304	308	312	316	318	319	321	320	320	325	313	12
	Taglio Anguillara	I	360	368	369	287	385	369	361	358	360	358	357	357	358	359	362	364	386	368	370	364	358	350	343	340	342	347	352	360	362	362	359	12
	CA' DOLFIN *	Ir	185	175	168	170	167	190	148	150	155	149	170	190	175	177	180	189	186	175	171	168	165	161	159	155	154	151	156	160	165	170	166	12
	Mottacuora *	I	83	87	91	94	90	85	79	74	70	67	63	71	79	85	90	94	99	110	116	100	92	87	84	80	75	72	80	85	89	83	85	12
	ALTO ADIGE																																	
Solda	Prato allo Stelvio	I	92	80	81	84	85	82	78	70	70	69	65	67	65	66	62	60	60	66	64	70	72	70	64	70	65	60	56	55	53	50	68	8
Adige	TEL	I	188	183	178	177	178	175	175	171	171	177	173	167	164	160	160	163	165	164	164	166	163	163	163	173	165	160	158	156	157	154	168	12
Passirio	Saltusio	I	34	31	29	27	28	34	35	31	28	25	29	34	36	33	30	28	26	32	34	30	27	26	24	29	38	39	34	30	27	24	30	6
Adige	PONTE D'ADIGE	Ir	225	218	216	213	219	216	210	205	203	218	213	204	198	194	194	196	196	196	192	196	192	188	187	221	200	188	184	182	181	176	201	12
Isarco	Vipitano	I	78	78	79	80	80	84	84	85	84	84	83	83	82	84	84	84	84	81	80	80	80	80	82	82	82	84	84	83	82	82	82	10
	PRÀ DI SOPRA	Ir	112	104	103	102	103	104	100	99	97	98	99	95	93	92	91	92	91	91	92	91	89	89	88	»	»	»	»	»	»	»	»	12
Lago di Braies	Braies	I	326	323	321	318	315	314	311	308	305	303	301	299	297	293	290	286	283	280	276	272	269	265	261	257	252	248	245	243	241	239	285	12
Braies	S. Vito in Braies	I	40	40	39	39	39	39	39	39	38	38	38	38	38	38	38	38	38	38	37	37	37	37	37	37	37	37	37	37	35	36	38	12
Rienza	Monguelfo (superiore)	I	35	34	34	33	35	34	34	34	33	33	34	32	32	31	30	29	28	29	30	30	30	30	30	30	34	33	33	33	33	33	32	8
	Valdaora	I	54	54	54	54	53	53	53	53	52	52	52	52	52	50	50	48	48	46	46	44	44	42	40	40	52	50	48	48	46	44	49	9
	Brunico	I	117	110	110	110	108	108	107	105	105	105	105	104	104	105	105	106	106	108	110	110	115	115	117	120	115	112	110	108	105	105	109	11-14
Aurino	Stegona	I	127	126	125	125	136	131	128	122	116	120	118	114	110	108	107	109	111	112	111	112	112	111	110	115	120	114	110	107	105	104	116	13
Rienza	S. Lorenzo	I	135	133	134	134	135	137	138	136	135	135	132	129	128	127	108	102	101	100	104	110	106	112	123	117	114	108	108	105	102	102	120	varia
Vigilio	Longega	I	46	46	45	45	45	45	45	45	45	46	45	45	44	44	44	43	43	43	46	44	43	43	43	47	47	46	45	43	43	43	45	10
Gadera	Mantana	I	75	75	75	76	79	79	80	78	76	75	74	73	73	72	71	69	67	66	68	67	66	65	65	70	70	69	68	68	68	67	71	12
Rienza	Chienes	I	94	94	92	92	96	104	102	100	96	90	88	82	76	68	66	66	64	62	60	60	60	58	58	116	110	106	100	94	90	86	84	8
Rienza	VANDOIES	I	182	182	183	180	178	176	174	168	165	160	155	150	150	150	150	148	145	146	146	146	146	146	146	146	146	148	147	148	150	150	157	9
Isarco	BRESSANONE (Ponte Littorio)	Ir	172	164	161	167	167	171	158	154	152	158	164	146	144	140	143	144	142	141	142	149	142	140	138	153	»	»	»	»	»	»	»	12
Gardena	Trattoria Prenè (riva sinistra)	I	30	30	28	26	26	25	24	24	23	23	22	22	22	22	20	20	20	20	20	40	28	25	22	40	38	30	30	30	30	28	26	6
Talvera	Sarentino	I	26	25	25	24	23	26	23	21	20	20	19	19	18	18	18	18	19	16	17	17	16	16	15	25	18	17	16	16	15	16	19	12
	MEDIO E BASSO ADIGE																																	
Adige	BRONZOLO	I	152	137	136	140	150	145	138	135	124	135	137	121	115	113	112	111	118	113	114	130	121	110	107	155	137	125	120	110	107	105	126	8-10
	Egna	I	248	230	226	234	236	224	224	218	204	220	226	196	190	188	190	190	198	196	192	220	186	190	182	216	228	206	194	190	186	184	207	8
Noce	PONTE ROVINA *	I	80	81	78	77	75	76	75	74	74	73	73	73	72	72	70	70	71	70	89	69	70	69	70	84	75	73	70	69	68	68	74	8
Rabbi	Pondasio	I	70	70	70	70	70	70	70	70	67	67	67	65	65	65	65	65	65	65	65	65	65	65	65	65	65	65	65	65	65	65	67	9

Corso d'acqua	Stazione	Tipo dello strumento	1	2	3	4	5	6	7	8	9	10	11	12	13	14	15	16	17	18	19	20	21	22	23	24	25	26	27	28	29	30	Media mensile	Ore dell'osservazione
	(segue)																																	
Noce	DERMULO *	I	107	102	100	99	99	97	95	92	92	89	91	91	88	87	87	96	98	86	87	88	87	86	88	99	95	95	93	90	89	87	93	7
	Zambana *	I	140	145	137	130	135	130	133	130	135	140	145	150	147	140	145	140	137	135	127	130	137	145	140	180	165	160	155	150	147	145	143	8
Avisio	PEZZÈ DI MOENA	Ir	42	41	39	39	38	39	38	37	36	36	35	34	33	32	32	31	30	30	29	33	32	31	30	45	42	40	38	37	36	35	36	12
	Predazzo (Ponte alla Birraria)	I	28	28	28	28	28	27	27	27	27	26	26	26	26	26	26	26	26	25	25	25	25	25	25	30	38	35	35	34	34	34	28	7
Travignolo	SOTTOSASSA	I	16	15	12	12	19	12	12	12	12	12	12	12	12	10	9	9	9	9	9	8	8	8	[8]	32	25	21	18	16	15	[14]	13	varia
Avisio	Predazzo (Ponte al Ginesi)	I	47	47	48	48	48	48	48	49	49	50	50	50	50	51	51	52	52	52	52	52	53	53	49	81	38	44	45	47	47	48	48	10
	Stramentizzo	I	56	55	55	54	54	53	53	52	51	50	49	48	47	46	45	45	44	44	44	52	49	47	46	88	68	58	55	53	52	51	52	varia
	LAVIS	I	60	65	63	63	60	60	58	58	55	55	60	50	55	55	50	50	50	50	50	50	50	55	60	58	55	50	50	50	50	50	55	12
Adige	TRENTO (Ponte S. Lorenzo)	I	190	182	173	175	168	160	151	146	144	140	137	134	122	118	120	118	121	120	122	120	119	123	121	144	165	140	130	116	113	110	138	8
Fersina	Trento (Ponte Carciolaio)	I	39	39	38	38	37	37	37	37	37	38	38	38	38	37	37	36	36	36	35	35	35	34	34	58	44	41	40	40	40	40	38	12
Adige	PESCANTINA	I	130	143	135	139	162	160	167	167	166	169	161	163	170	172	175	175	170	179	180	178	170	174	175	162	148	152	161	165	167	169	165	12
	Verona *	I	73	78	67	58	70	54	65	88	87	90	88	100	92	84	92	89	85	85	78	62	78	90	85	75	60	78	100	102	110	110	82	12
Alpone	S. Bonifacio	I	»	»	»	»	»	»	»	»	»	»	»	»	»	»	»	»	»	»	»	»	»	»	»	»	»	»	»	»	»	»	»	12
Chiampo	Ponte Marchese	I	»	»	»	»	»	»	»	»	»	»	»	»	»	»	»	»	»	»	»	»	»	»	»	»	»	»	»	»	»	»	»	12
Adige	Albaredo d'Adige	I	187	186	190	195	200	197	192	207	230	220	218	208	212	220	232	235	225	223	225	230	217	232	238	243	246	192	207	211	218	232	215	12
	Legnago (Porto)	I	»	»	»	»	»	»	»	»	»	»	»	»	»	»	»	»	»	»	»	»	»	»	»	»	»	»	»	»	»	»	»	»
	Badia Polesine	I	140	155	123	121	112	117	116	109	101	93	103	105	95	85	80	80	81	85	81	77	109	82	78	72	114	150	112	94	90	84	101	12
	BOARA PISANI	Ir	116	87	123	129	138	138	130	131	149	144	140	132	142	152	161	166	165	169	164	163	158	151	162	172	168	180	123	140	135	158	146	varia
	S. Martino di Venezze	I	110	135	100	95	84	85	90	94	85	78	75	85	90	68	60	56	53	58	63	58	60	80	55	50	46	162	100	84	68	67	80	12
	Rottanova	I	145	147	144	148	152	159	160	169	174	172	168	146	134	146	158	166	178	179	178	176	174	171	173	176	178	174	161	152	138	152	160	12
	Cavarzere *	I	125	130	135	119	111	112	113	108	98	90	85	97	105	81	78	75	73	70	68	66	65	79	66	61	73	171	118	94	92	85	95	12
	CORSI D'ACQUA MINORI FRA ADIGE E PO																																	
Tartaro	Torretta Veneta	I	198	192	193	192	194	202	210	237	252	269	280	284	290	290	289	290	287	287	286	284	284	282	272	273	271	268	266	262	259	260	257	12
Canal Bianco	Canda *	I	140	140	140	138	138	137	142	155	176	188	199	215	224	227	229	228	227	227	227	225	224	224	221	217	217	217	216	216	214	113	197	12
	Pizzon *	I	167	170	171	174	175	176	177	174	170	168	164	160	158	156	154	152	150	149	147	145	143	140	138	136	133	130	128	125	123	122	153	12
	Bosaro *	I	134	141	139	135	130	123	118	112	117	132	143	149	156	170	187	175	162	154	140	140	134	129	108	100	100	92	96	112	102	100	131	12
	Adria *	I	64	72	74	78	77	79	73	75	72	65	64	62	66	61	64	62	68	67	69	65	71	73	77	76	82	79	77	81	84	82	72	12
	PO																																	
Mincio	Governolo	I	25	30	20	0	5	18	12	8	10	23	45	60	100	117	100	84	65	52	43	29	19	15	12	12	8	34	32	25	12	0	26	12
Po	Ostiglia	I	4	2	15	42	36	29	28	33	51	64	79	95	130	158	143	129	110	98	89	76	67	63	60	57	53	75	78	69	57	43	68	12
	Pontelagoscuro	I	459	466	468	446	442	436	441	441	411	412	413	390	371	339	329	329	348	361	372	389	396	401	405	421	421	411	392	389	406	419	403	12
	Polesella	I	2	8	9	11	33	32	30	30	38	55	64	76	92	132	149	132	122	102	91	80	74	68	63	63	63	61	64	80	74	64	64	12
Po di Goro	Ariano Polesine	I	39	37	35	42	40	50	45	32	59	67	78	87	94	106	126	123	110	98	89	81	73	67	42	70	68	64	69	65	63	40	69	12
Po	Corbola	I	90	82	80	81	78	83	78	68	74	77	80	78	98	110	120	124	120	114	104	100	87	80	74	83	80	80	79	82	80	90	88	12
	Cavanella Po	I	17	17	19	15	19	26	40	29	37	55	49	48	62	77	87	87	76	69	64	58	55	56	58	61	55	57	57	59	57	53	51	12

SETTEMBRE 1945

PORTATE MEDIE GIORNALIERE E MENSILI

Giorno	QUIETO a Levade Bacino kmq. 252		ISONZO a Log Bacino kmq. 326		BACCIA a Baccia Bacino kmq. 142		VIPACCO a Vipacco (Sorgenti)		VIPACCO a Montespino Bacino kmq. 475		STELLA a Casale Sacile (Risorgive)		TAGLIAMENTO a Ponte Fasui Bacino kmq. 18		GIAF alla confluenza Bacino kmq. 9,6		TAGLIAMENTO a P. Sacrovit Bacino kmq. 130		TAGLIAMENTO a Casali d'Avariis Bacino kmq. 201	
	Altezza idrometrica I cm.	Portata in mc/sec.	Altezza idrometrica I cm.	Portata in mc/sec.	Altezza idrometrica I cm.	Portata in mc/sec.	Altezza idrometrica I cm.	Portata in mc/sec.	Altezza idrometrica I cm.	Portata in mc/sec.	Altezza idrometrica I cm.	Portata in mc/sec.	Altezza idrometrica I cm.	Portata in mc/sec.	Altezza idrometrica I cm.	Portata in mc/sec.	Altezza idrometrica I cm.	Portata in mc/sec.	Altezza idrometrica I cm.	Portata in mc/sec.
1	126	0,57	104	14,2	34	3,6	20	2,2	12	5,6	68	24,9	28	0,32	» (1)	0,53	22	2,70	34	3,8
2	125	0,54	103	13,8	34	3,6	20	2,2	12	5,6	67	24,6	28	0,32	»	0,53	21	2,60	34	3,8
3	124	0,52	102	13,4	34	3,6	20	2,2	14	6,0	67	24,6	28	0,32	»	0,53	21	2,50	33	3,7
4	122	0,48	101	12,8	35	3,8	22	2,6	14	6,0	67	24,6	28	0,32	»	0,53	20	2,40	33	3,7
5	121	0,46	100	12,3	39	4,4	22	2,6	17	6,7	67	24,6	28	0,32	»	0,53	19	2,20	32	3,5
6	120	0,44	99	11,9	37	4,1	22	2,6	14	6,0	68	24,9	28	0,32	»	0,53	20	2,40	33	3,7
7	119	0,42	98	11,5	35	3,8	22	2,6	13	5,8	67	24,6	28	0,32	»	0,53	20	2,40	32	3,5
8	118	0,40	97	11,0	35	3,8	22	2,6	15	6,3	66	24,3	28	0,32	»	0,53	20	2,40	32	3,5
9	117	0,36	96	10,6	34	3,6	22	2,6	15	6,3	66	24,3	27	0,31	»	0,52	20	2,40	32	3,5
10	113	0,28	95	10,3	34	3,6	22	2,6	13	5,8	66	24,3	27	0,31	»	0,52	21	2,50	32	3,5
11	108	0,16	94	10,0	33	3,5	20	2,2	13	5,8	65	24,0	27	0,31	»	0,52	20	2,40	31	3,3
12	111	0,24	93	9,6	33	3,5	18	1,8	11	5,3	65	24,0	27	0,31	»	0,52	19	2,20	31	3,3
13	114	0,30	93	9,6	33	3,5	18	1,8	11	5,3	64	23,8	27	0,31	»	0,52	19	2,20	29	3,0
14	112	0,26	92	9,3	32	3,3	18	1,8	10	5,1	64	23,8	27	0,31	»	0,52	20	2,30	31	3,3
15	111	0,24	92	9,3	32	3,3	18	1,8	10	5,1	64	23,8	27	0,31	»	0,52	19	2,10	29	3,0
16	109	0,20	91	9,0	31	3,2	18	1,8	10	5,1	64	23,8	26	0,30	»	0,51	18	2,00	28	2,80
17	108	0,16	90	8,7	30	3,0	18	1,8	10	5,1	63	23,6	26	0,30	»	0,51	21	2,60	33	3,7
18	107	0,14	89	8,4	30	3,0	18	1,8	10	5,1	64	23,8	26	0,30	»	0,51	21	2,60	33	3,7
19	164	1,41	87	7,8	30	3,0	18	1,8	9	4,8	64	23,8	26	0,30	»	0,51	21	2,60	33	3,7
20	175	1,67	180	126	30	3,0	18	1,8	9	4,8	63	23,6	28	0,32	»	0,53	21	2,60	33	3,7
21	126	0,57	185	136	32	3,3	17	1,6	9	4,8	64	23,8	27	0,31	»	0,52	22	2,70	34	3,8
22	123	0,50	170	106	31	3,2	17	1,6	9	4,8	65	24,0	27	0,31	»	0,52	22	2,70	33	3,7
23	118	0,40	140	49,6	33	3,5	17	1,6	7	4,4	64	23,8	26	0,30	»	0,51	22	2,70	32	3,5
24	134	0,75	122	27,0	55	11,8	17	1,6	7	4,4	65	24,0	40	3,4	»	2,95	21	2,60	45	6,5
25	155	1,21	110	17,7	45	6,1	17	1,6	10	5,1	69	25,2	35	1,29	»	1,37	42	7,9	62	13,0
26	150	1,10	106	15,2	40	4,6	17	1,6	10	5,1	66	24,3	30	0,46	»	0,68	36	5,5	49	7,8
27	131	0,68	102	13,4	39	4,4	16	1,4	8	4,6	65	24,0	29	0,38	»	0,59	31	4,6	44	6,2
28	128	0,62	101	12,8	52	10,0	16	1,4	8	4,6	64	23,8	29	0,38	»	0,59	29	4,0	42	5,6
29	123	0,50	100	12,3	47	7,1	16	1,4	8	4,6	64	23,8	28	0,32	»	0,52	28	3,8	41	5,5
30	120	0,40	99	11,9	38	4,3	16	1,4	8	4,6	63	23,6	28	0,32	»	0,52	27	3,6	40	5,1
Media mensile		0,53		24,4		4,3		1,95		5,3		24,1		0,46		0,64		2,91		4,3
Deflusso mensile 10⁶ mc.		1 381		63 188		11 102		5 045		13 702		62 548		1 185		1.660		7 542		11 265
Contributo in l/sec. kmq. — Media mensile		2,10		74,8		30,3		—		11,1		—		25,6		66,7		22,4		21,4
Contributo in l/sec. kmq. — Massimo mensile		6,6		417,1		83,1		—		14,1		—		188,9		307,4		53,8		64,7
Contributo in l/sec. kmq. — Minimo mensile		0,56		23,9		21,1		—		9,3		—		16,7		53,1		15,4		13,9

(1) Le portate sono quelle direttamente misurate, indipendentemente dalle altezze idrometriche, che si omettono.

Portate medie giornaliere e mensili

Giorno	LUMIEI a La Maina Bacino kmq. 59		LUMIEI a Plan del Sac Bacino kmq. 96		BÛT a S. Nicolò Bacino kmq. 144		PONTEBBANA a Pontebba Bacino kmq. 72		RACCOLANA a Plan della Sega Bacino kmq. 65		TAGLIAMENTO a Pioverno Bacino kmq. 1900		LIVENZA a Fiascbetti (Sorgenti)		CELLINA a Stich (Lesis) Bacino kmq. 46		VAL SETTIMANA a Stalli Nucci Bacino kmq. 52		CIMOLIANA a Cimolais Bacino kmq. 83	
	Altezza idrometrica I cm.	Portata in mc/sec.	Altezza idrometrica I cm.	Portata in mc/sec.	Altezza idrometrica I cm.	Portata in mc/sec.	Altezza idrometrica I cm.	Portata in mc/sec.	Altezza idrometrica I cm.	Portata in mc/sec.	Altezza idrometrica I cm.	Portata in mc/sec.	Altezza idrometrica Ir cm.	Portata in mc/sec.	Altezza idrometrica I cm.	Portata in mc/sec.	Altezza idrometrica I cm.	Portata in mc/sec.	Altezza idrometrica Ir cm.	Portata in mc/sec.
1	9	1,10	82	2,40	44	4.4	(1) 41	1,41	27	3,0	61	44,5	246	11,0	57	1,88	47	1,76	80	2,58
2	9	1,10	80	2,10	44	4.4	41	1,41	27	3,0	60	44,0	246	11,0	57	1,88	47	1,76	80	2,58
3	9	1,10	80	2,10	43	4,1	40	1,26	26	2,71	59	43,4	243	10,6	56	1,73	47	1,76	80	2,58
4	9	1,10	80	2,10	43	4,1	40	1,26	25	2,46	58	42,8	241	10,4	56	1,73	46	1,62	81	2,72
5	9	1,10	81	2,20	42	3,9	39	1,16	25	2,46	58	42,8	242	10,5	56	1,73	46	1,62	80	2,58
6	9	1,10	82	2,40	41	3,7	40	1,26	24	2,21	58	42,8	240	10,3	55	1,59	46	1,62	79	2,44
7	9	1,10	81	2,20	41	3,7	44	1,85	24	2,21	57	42,4	239	10,2	55	1,59	45	1,49	78	2,30
8	9	1,10	80	2,10	40	3,5	42	1,53	24	2,21	55	41,5	233	9,6	55	1,59	45	1,49	78	2,30
9	9	1,10	79	1,90	40	3,5	41	1,41	23	2,01	54	41,0	237	10,0	54	1,45	45	1,49	78	2,30
10	9	1,10	79	1,90	40	3,5	40	1,26	23	2,01	53	40,5	239	10,2	54	1,45	44	1,35	78	2,30
11	9	1,10	79	1,90	39	3,4	40	1,26	23	2,01	52	40,1	236	9,9	54	1,45	44	1,35	77	2,17
12	9	1,10	79	1,90	39	3,4	39	1,16	22	1,81	52	40,1	236	9,9	54	1,45	43	1,23	76	2,04
13	9	1,10	79	1,90	39	3,4	39	1,16	22	1,81	50	39,6	234	9,7	54	1,45	43	1,23	76	2,04
14	9	1,10	79	1,90	39	3,4	38	1,05	22	1,81	50	39,6	235	9,8	53	1,32	42	1,11	75	1,90
15	9	1,10	79	1,90	39	3,4	38	1,05	22	1,81	49	38,9	234	9,7	53	1,32	42	1,11	75	1,90
16	9	1,10	77	1,60	38	3,2	38	1,05	22	1,81	49	38,9	235	9,8	53	1,32	42	1,11	74	1,77
17	8	0,96	77	1,60	38	3,2	37	0,95	22	1,81	49	38,9	234	9,7	53	1,32	40	0,88	75	1,90
18	8	0,96	77	1,60	38	3,2	37	0,95	22	1,81	120	145	233	9,6	52	1,20	40	0,88	74	1,77
19	8	0,96	78	1,70	38	3,2	50	3,2	27	3,0	90	69,0	235	9,8	52	1,20	40	0,88	75	1,90
20	8	0,96	84	2,80	40	3,5	45	2,09	28	3,3	90	69,0	233	9,6	52	1,20	39	0,78	73	1,64
21	8	0,96	82	2,40	39	3,4	42	1,53	23	2,01	64	46,0	234	9,7	51	1,10	39	0,78	72	1,54
22	8	0,96	82	2,40	38	3,2	40	1,26	22	1,81	60	44,0	233	9,6	51	1,10	39	0,78	72	1,54
23	8	0,96	81	2,20	38	3,2	39	1,16	22	1,81	59	43,4	236	9,9	51	1,10	39	0,78	72	1,54
24	27	5,9	130	13,8	54	6,8	150	28,7	74	16,9	120	145	237	10,0	57	1,88	50	2,21	110	7,3
25	16	2,72	110	8,6	51	6,1	94	14,4	45	8,0	130	184	240	10,3	57	1,88	50	2,21	98	5,2
26	10	1,27	89	3,7	48	5,4	80	10,9	38	6,0	169	428	244	10,8	56	1,73	48	1,91	87	3,6
27	10	1,27	88	3,5	47	5,2	68	7,8	30	3,8	82	59,0	241	10,4	55	1,59	47	1,76	84	3,2
28	10	1,27	84	2,76	46	4,9	60	5,8	30	3,8	80	57,0	236	9,9	55	1,59	46	1,62	83	3,0
29	10	1,27	82	2,36	46	4,9	54	4,3	30	3,8	78	55,2	236	9,9	55	1,59	46	1,62	81	2,75
30	9	1,10	82	2,36	45	4,7	49	3,1	29	3,5	78	55,2	234	9,7	54	1,45	45	1,49	80	2,62
Media mensile		1,30		2,78		4,0		3,6		3,2		70,0		10,0		1,50		1,39		2,53
Deflusso mensile in mc.		3 380		7 212		10 358		9 212		8 180		18 156		26 047		3 876		3 601		6 566
Contributo in l/sec. kmq. — Medio mensile		22,0		28,9		27,8		50,0		49,2		36,8		—		37,5		26,7		30,5
Massimo mensile		100,0		135,3		47,2		398,6		259,9		225,3		—		47,0		42,5		88,0
Minimo mensile		16,3		16,7		22,2		13,2		27,8		20,5		—		27,5		15,0		18,6

(1) Nella portata del Pontebbana è compresa quella del Rio Bombaso calcolata in mc. 0,150.

Portate medie giornaliere e mensili

Giorno	CELLINA a Mezzocanale Bacino kmq. 288		PIAVE a Presenaio Bacino kmq. 142		PADOLA a Ponte Padola Bacino kmq. 57		PIAVE a Ponte della Lasta Bacino kmq. 357		ANSIEI ad Auronzo Bacino kmq. 205		BOITE a Podestagno Bacino kmq. 82		BOITE a Vodo Bacino kmq. 323		VAJONT e Roggia derivata a Caldaia (Erto) Bacino kmq. 55		MAÈ a Muda Maè Bacino kmq. 231	
	Altezza idrometrica Ir cm.	Portata in mc/sec.	Altezza idrometrica Ir cm.	Portata in mc/sec.	Altezza idrometrica I cm.	Portata in mc/sec.	Altezza idrometrica Ir cm.	Portata in mc/sec.	Altezza idrometrica Ir cm.	Portata in mc/sec.	Altezza idrometrica I cm.	Portata in mc/sec.	Altezza idrometrica Ir cm.	Portata in mc/sec.	Altezza idrometrica Ir cm.	Portata in mc/sec.	Altezza idrometrica Ir cm.	Portata in mc/sec.
1	43	12,4	63	4,9	18	1,74	37	11,5	54	6,5	30	2,04	57	8,6	24	1,65	24*	4,0
2	43	12,4	63	4,9	17	1,66	37	11,5	53	6,1	30	2,04	55	8,0	24	1,62	25*	4,0
3	42	11,9	62	4,6	17	1,66	36	11,1	52	5,7	30	2,04	53	7,5	23	1,55	25*	4,0
4	41	11,4	66	5,6	16	1,58	36	11,1	52	5,7	29	1,94	52	7,2	23	1,54	20*	3,8
5	41	11,4	66	5,6	16	1,58	38	11,9	52	5,7	29	1,94	52	7,2	22	1,51	20*	3,8
6	40	10,9	67	5,8	18	1,74	40	12,8	53	6,2	30	2,05	53	7,5	22	1,48	20*	3,8
7	39	10,3	62	4,6	18	1,74	37	11,5	52	5,8	30	2,05	52	7,2	22	1,45	20*	3,8
8	39	10,3	63	4,9	15	1,50	35	10,7	52	5,8	28	1,85	51	6,9	21	1,38	19*	3,7
9	40	10,9	62	4,6	15	1,50	32	9,5	52	5,8	28	1,85	51	6,9	20	1,31	19*	3,7
10	39	10,3	59	4,0	15	1,50	30	8,7	52	5,8	28	1,85	51	6,9	16	1,26	23	3,8
11	38	9,8	58	3,7	15	1,50	30	8,7	52	5,8	28	1,83	50	6,7	15	1,27	21	3,8
12	37	9,3	58	3,7	14	1,43	29	8,3	51	5,4	27	1,75	50	6,7	16	1,25	19	3,7
13	37	9,3	57	3,5	14	1,43	28	7,9	50	5,0	27	1,75	48	6,1	15	1,21	17	3,6
14	36	8,9	58	3,7	13	1,36	28	7,9	50	5,0	27	1,75	48	6,1	15	1,19	17	3,6
15	36	8,9	57	3,5	13	1,36	28	7,9	50	5,0	27	1,75	48	6,1	15	1,16	17	3,6
16	35	8,4	55	3,2	12	1,29	28	7,9	51	5,4	26	1,66	48	6,1	15	1,15	16	3,6
17	35	8,4	55	3,2	12	1,29	27	7,6	51	5,4	26	1,66	47	5,8	15	1,15	16	3,6
18	35	8,4	54	2,97	12	1,29	27	7,6	51	5,4	26	1,66	46	5,6	15	1,14	16	3,6
19	34	7,9	54	2,97	12	1,29	26	7,2	51	5,4	26	1,66	47	5,8	25	1,50	22	3,8
20	34	7,9	54	2,97	12	1,29	31	9,1	51	5,4	26	1,66	49	6,4	27	1,39	17	3,7
21	33	7,4	54	2,97	12	1,29	28	7,9	52	5,8	26	1,66	47	5,8	24	1,30	17	3,4
22	33	7,4	53	2,83	12	1,29	28	7,9	52	5,8	26	1,66	47	5,8	24	1,29	16	3,6
23	34	7,9	53	2,83	12	1,29	28	7,9	52	5,8	26	1,66	47	5,8	25	1,47	51	4,5
24	48	15,4	100	15,1	24	3,35	62	24,5	56	7,5	43	3,4	75	14,1	66	4,5	90	16,0
25	38	9,8	70	6,6	18	1,74	50	17,8	53	6,3	43	3,4	69	12,1	53	3,5	61	7,6
26	36	8,8	68	6,1	16	1,58	45	15,3	52	5,9	38	2,92	63	10,3	43	2,65	40	5,1
27	35	8,4	63	4,9	16	1,58	40	12,8	51	5,5	34	2,49	59	9,1	34	2,20	28	4,2
28	35	8,4	62	4,6	14	1,43	37	11,5	51	5,5	33	2,39	57	8,6	30	1,98	28	4,0
29	35	8,4	62	4,6	14	1,43	37	11,5	51	5,5	33	2,39	56	8,3	32	1,94	29	4,1
30	35	8,4	60	4,2	13	1,36	36	11,1	50	5,1	33	2,39	55	8,0	31	1,88	21	3,7
Media mensile		9,7		4,6		1,50		10,6		5,7		2,04		7,4		1,66		4,4
Deflusso mensile m³ mc.		25 090		11 892		3 894		27 527		14 774		5 284		19 284		4 309		11 336
Contributo in l/sec. kmq. — Medio mensile		33,7		32,4		26,3		29,7		27,8		24,9		22,9		30,2		19,0
Massimo mensile		53,5		106,3		41,2		68,7		36,6		41,5		43,7		81,8		69,3
Minimo mensile		25,7		19,9		22,6		20,2		24,4		20,2		17,3		20,7		14,7

Portate medie giornaliere e mensili

Giorno	CORDEVOLE a Digoniera Bacino kmq. 97		PETTORINA a Malga Ciapela Bacino kmq. 28		FIORENTINA a Perzeghi Bacino kmq. 52		CORDEVOLE a Caprile Bacino kmq. 221		PIAVE a Segusino Bacino kmq. 3333		BACCHIGLIONE a Montegaldella Bacino kmq. 1384		TRAVIGNOLO a Sottosassa Bacino kmq. 103		ADIGE a Serravalle Bacino kmq. 10514		ADIGE a Boara Pisani Bacino kmq. 11954	
	Altezza idrometrica in cm.	Portata in mc/sec.	Altezza idrometrica Ir cm.	Portata in mc/sec.	Altezza idrometrica Ir cm.	Portata in mc/sec.	Altezza idrometrica Ir cm.	Portata in mc/sec.	Altezza idrometrica Ir cm.	Portata in mc/sec.	Altezza idrometrica Ir cm.	Portata in mc/sec.	Altezza idrometrica Ir cm.	Portata in mc/sec.	Altezza idrometrica Ir cm.	Portata in mc/sec.	Altezza idrometrica I cm.	Portata in mc/sec.
1	16	2,04	12	1,14	14	1,21	42	6,1	142	81,0	$\overline{5}$	9,0	16	1,24	185	225	$\overline{116}$	216
2	16	2,04	12	1,14	14	1,16	42	6,0	138	72,0	$\overline{11}$	7,6	15	1,14	164	184	$\overline{87}$	256
3	15	1,85	12	1,14	13	1,12	41	5,9	144	85,0	$\overline{5}$	9,0	12	0,88	169	182	$\overline{113}$	207
4	15	1,85	13	1,36	12	1,03	40	5,6	141	78,5	$\overline{2}$	9,1	12	0,88	160	176	$\overline{129}$	198
5	18	2,46	13	1,36	12	0,98	40	5,6	141	78,5	0	9,5	19	1,56	162	180	$\overline{138}$	186
6	15	1,85	13	1,35	12	0,98	40	5,6	142	81,0	4	10,1	12	0,88	160	176	$\overline{138}$	186
7	15	1,85	13	1,35	11	0,94	40	5,6	141	78,5	7	10,6	12	0,88	158	172	$\overline{130}$	197
8	14	1,66	13	1,35	11	0,94	39	5,4	139	74,5	$\overline{2}$	9,1	12	0,88	151	158	$\overline{131}$	196
9	14	1,66	13	1,35	11	0,94	39	5,3	138	72,0	0	9,5	12	0,88	146	148	$\overline{145}$	180
10	14	1,66	13	1,35	11	0,89	38	5,2	135	66,0	7	10,6	12	0,88	154	164	$\overline{144}$	178
11	14	1,66	13	1,35	11	0,89	38	5,2	[132]	64,0	6	10,4	12	0,88	155	166	$\overline{140}$	183
12	14	1,66	13	1,35	11	0,89	38	5,2	[131]	58,0	$\overline{2}$	9,1	12	0,88	147	150	$\overline{139}$	193
13	13	1,49	13	1,35	10	0,85	38	5,0	[131]	58,0	0	9,5	12	0,88	141	138	$\overline{142}$	181
14	13	1,49	13	1,35	10	0,85	38	5,0	[134]	64,0	3	9,9	10	0,74	140	137	$\overline{152}$	167
15	13	1,49	13	1,35	10	0,81	37	4,9	[136]	68,0	$\overline{5}$	10,3	9	0,67	140	137	$\overline{161}$	154
16	13	1,49	13	1,34	10	0,81	37	4,9	[132]	64,0	$\overline{12}$	7,6	9	0,67	138	133	$\overline{166}$	148
17	13	1,49	13	1,34	10	0,81	37	4,9	[125]	48,1	$\overline{1}$	9,3	9	0,67	140	137	$\overline{165}$	149
18	13	1,49	13	1,34	10	0,81	37	4,8	[125]	48,1	$\overline{5}$	10,3	9	0,67	140	137	$\overline{163}$	152
19	13	1,49	13	1,34	9	0,77	37	4,8	[125]	48,1	$\overline{4}$	8,5	9	0,67	141	138	$\overline{162}$	155
20	14	1,66	13	1,34	9	0,77	37	4,8	[125]	48,1	$\overline{5}$	10,3	8	0,60	154	164	$\overline{163}$	152
21	13	1,49	13	1,34	9	0,72	36	4,7	124	47,8	2	9,8	8	0,60	142	140	$\overline{158}$	159
22	13	1,49	13	1,23	9	0,72	36	4,7	123	45,6	$\overline{7}$	8,4	8	0,60	141	138	$\overline{151}$	168
23	13	1,49	13	1,23	9	0,76	37	4,8	122	44,5	$\overline{15}$	7,2	[8]	0,60	137	131	$\overline{162}$	153
24	25	4,0	13	1,23	18	1,55	58	10,9	150	98,0	$\overline{7}$	8,4	32	3,4	168	191	$\overline{172}$	140
25	24	3,8	13	1,23	20	1,73	50	8,3	149	97,0	$\overline{4}$	8,8	25	2,32	179	213	$\overline{168}$	145
26	23	3,5	13	1,22	19	1,64	48	7,6	135	66,0	3	9,9	21	1,80	157	170	$\overline{180}$	130
27	21	3,1	13	1,22	19	1,64	46	7,2	120	42,2	$\overline{1}$	10,3	18	1,45	146	148	$\overline{122}$	206
28	19	2,66	13	1,22	18	1,55	46	7,0	115	37,4	$\overline{7}$	8,4	16	1,24	140	137	$\overline{140}$	183
29	18	2,46	13	1,22	17	1,46	45	6,9	114	37,4	$\overline{7}$	8,4	15	1,14	141	139	$\overline{135}$	163
30	18	2,46	13	1,22	16	1,32	45	6,9	113	35,5	$\overline{14}$	7,3	[14]	1,05	138	168	$\overline{158}$	159
Media annuale		2,03		1,29		1,05		5,8		62,9		9,2		1,05		159,2		174,7
Deflusso annuale 10^3 mc.		5 251		3 449		2 725		15 103		163 020		23 933		2 733		412 733		452 736
Contributo in l/sec. kmq. — Media annuale		20,9		46,1		20,2		26,2		» (1)		» (2)		10,2		15,1		» (3)
Contributo in l/sec. kmq. — Massimo annuale		41,2		48,6		33,3		49,3		»		»		33,0		21,4		»
Contributo in l/sec. kmq. — Minimo annuale		15,4		40,7		13,8		21,3		»		»		5,8		12,5		»

(1) I valori delle portate non comprendono le portate derivate dal Piave a Soverzene: perciò non viene calcolato il valore del contributo. — (2) Le portate sono quelle effettivamente defluite alla sezione di misura e prescindono dalle portate derivate a Longare; non viene pertanto calcolato il valore del contributo. — (3) Le portate sono quelle effettivamente defluite alla sezione di misura e prescindono dalle portate derivate a monte per irrigazione ed altri usi; non viene pertanto calcolato il valore del contributo.

Corso d'acqua	Località	Giorno	Idrometro o riferimento	Altezza idrometrica media cm.	Portata mc/sec.	Bacino di dominio kmq.	Contributo l/sec. kmq.	Sezione liquida mq.	Velocità m/sec. Media nella sezione	Velocità m/sec. Media in superficie	Velocità m/sec. Massima in superficie
CORSI D'ACQUA MINORI FRA ISONZO E TAGLIAMENTO											
Roggia Fossalat	Ariis (monte confl. Miliana) . . .	7	—	—	0,240	—	—	1,11	0,216	0,237	0,376
Roggia Brodiz	Ariis (Casa Deciani)	7	riferimento	0,72	0,669	—	—	1,66	0,403	0,435	0,592
id.	Ariis (fosso confine fra Talmassons-Ariis) . . .	7	—	—	0,042	—	—	0,32	0,131	0,133	0,189
Roggia Miliana	Flambro (Casa Guardia) . . .	7	—	—	0,846	—	—	4,36	0,194	0,192	0,266
id.	Ariis (confl. IV affl.)	7	—	—	0,641	—	—	4,09	0,157	0,195	0,280
TAGLIAMENTO											
Arzino	Casali Beazut . .	7	di stazione	15,5	9,350	19,3	18,1	0,96	0,364	0,415	0,614
id.	Ponte Coppera .	7	id.	10	1,720	71,5	24,1	2,73	0,630	0,709	0,895
Foce	Confl. Arzino . .	7	—	—	0,169	10,4	16,3	0,23	0,744	0,766	0,986
Arzino	Ponte Armistizio	7	di stazione	82	3,0	109,3	27,8	6,71	0,453	0,475	0,606
LIVENZA											
Viellia	Piano di Chiampis	6	—	—	0,046	—	—	0,07	0,625	0,541	0,734

FREATIMETRIA

Quota del livello freatico sul livello medio del mare in metri

Stazione \ Giorno	2	5	8	11	14	17	20	23	26	29	Livello medio mensile
PIANURA FRA TORRE E TAGLIAMENTO											
Campolongo del Friuli	11,48	11,28	11,18	11,04	10,85	10,71	10,53	10,39	10,39	10,57	10,84
Talmicco	16,33	16,19	16,03	15,89	15,73	15,57	15,39	15,24	15,09	15,03	15,65
IOANNIS	13,73*	13,65*	13,58*	13,51*	13,39*	13,28*	13,18*	13,07*	13,09*	12,97*	13,35
Trivignano	18,14	18,01	17,86	17,70	17,57	17,36	17,17	16,99	16,86	16,83	17,45
Ontagnano (Stradalta)	15,55	15,58	15,61	15,65	15,67	15,68	15,70	15,72	15,73	15,75	15,66
Gonars (Stradalta)	17,19	17,22	17,23	17,25	17,27	17,30	17,32	17,33	17,35	17,37	17,28
Risano	28,74	28,87	28,90	28,87	28,84	28,83	28,79	28,76	28,71	28,67	28,80
Cucana	21,07	21,08	21,10	21,12	21,15	21,10	21,05	21,02	20,99	20,95	21,06
Morsano di Strada (Stradalta)	19,36	19,39	19,40	19,44	19,45	19,42	19,40	19,36	19,34	19,37	19,39
Mortegliano	24,01	24,08	24,17	24,25	24,33	24,41	24,32	24,24	24,12	24,03	24,20
Carpeneto	43,43	43,46	43,49	43,55	43,63	43,67	43,71	43,73	43,75	43,75	43,62
TALMASSONS	23,99	23,94	23,94	23,95	23,97	23,95	23,96	23,95	23,95	23,96	23,96
Flambro (Stradalta)	27,50	27,52	27,54	27,55	27,58	27,60	27,64	27,68	27,70	27,73	27,60
Basagliapenta	36,48	36,54	36,59	36,54	36,54	36,52	36,52	36,48	36,46	36,44	36,51
La Santissima (Bartolo-Stradalta)	»	»	»	»	»	29,94	29,95	29,95	29,97	29,98	»
Rivolto	32,82	32,79	32,77	32,80	32,82	32,82	32,83	32,83	32,84	32,84	32,82
CODROIPO	36,66*	36,66*	36,68*	36,66*	36,65*	36,64*	36,60*	36,50*	36,48*	36,48*	36,60
Pozzo di Codroipo	42,06	41,83	41,67	—	—	—	—	—	—	—	— »
Gorizzo	31,76	31,75	31,72	31,69	31,65	31,61	31,57	31,52	31,55	31,57	31,64
S. Vidotto	35,29	35,21	35,14	35,05	34,93	34,89	34,59	34,69	34,64	34,79	34,92
Biauzzo	39,13	39,12	39,17	39,18	39,20	39,23	39,27	39,28	39,29	39,30	39,22

Stazione \ Giorno	2	5	8	11	14	17	20	23	26	29	Livello medio mensile
PIANURA FRA TAGLIAMENTO E PIAVE											
Morsano al Tagliamento	13,06	13,07	13,08	13,09	13,09	13,13	13,11	13,09	13,10	13,08	13,09
Pozzo Dipinto	47,13	46,78	46,49	46,05	45,57	46,02	46,90	46,69	46,44	46,30	46,44
Valvasone Delizia	42,55	42,38	42,25	41,89	41,59	41,46	41,31	41,22	41,38	41,81	41,78
Saletto	54,15	54,11	54,04	53,83	53,13	52,08	51,61	51,26	51,28	51,65	52,71
Valvasone	—	—	—	—	—	—	—	—	—	—	—
Bagnara	9,54	9,53	9,52	9,51	9,52	9,51	9,50	9,51	9,53	9,52	9,52
S. Vito al Tagliamento	27,91	27,91	27,90	27,89	27,88	27,86	27,86	27,82	27,81	27,80	27,86
Sbrolavacca	17,51	17,53	17,52	17,51	17,52	17,53	17,51	17,52	17,53	17,51	17,52
Cinto Caomaggiore	8,59	8,61	8,55	8,57	8,46	8,43	8,45	8,43	8,63	8,45	8,52
Villotta di Chions	13,01	12,81	12,71	12,51	12,36	12,51	12,46	12,36	12,41	12,36	12,55
Azzano Decimo	11,10	11,06	11,05	11,02	11,01	11,00	10,98	10,97	10,98	10,96	11,01
Pravisdomini	8,87	8,83	8,78	8,74	8,72	8,67	8,60	8,68	8,62	8,53	8,70
Torre	27,83	27,82	27,82	27,81	27,80	27,80	27,79	27,79	27,78	27,77	27,80
Comina	35,84	35,83	35,82	35,81	35,80	35,78	35,78	35,77	35,76	35,75	35,79
Corva	15,25	15,11	14,95	14,81	14,68	14,57	14,51	14,40	14,38	14,29	14,70
Pasiano	7,66	7,53	7,41	7,37	7,32	7,37	7,49	7,42	7,39	7,30	7,43
Prata di Pordenone	9,65	9,63	9,63	9,63	9,61	9,61	9,59	9,59	9,58	9,56	9,61
Motta di Livenza	3,53	3,48	3,26	3,20	3,00	2,95	3,21	3,03	3,18	3,01	3,19
Ronche	37,68	37,69	37,71	37,70	37,70	37,69	37,66	37,64	37,65	37,66	37,68
Vigonovo	39,65	39,69	39,73	39,72	39,71	39,71	39,68	39,66	39,66	39,66	39,69
Portobuffolé	4,19	4,16	4,21	4,23	4,77	4,43	4,32	4,36	4,41	4,27	4,34
Brugnera	11,60	11,63	11,68	11,70	11,75	11,70	11,70	11,67	11,64	11,65	11,67

Quota del livello freatico sul livello medio del mare in metri

Stazione \ Giorno	2	5	8	11	14	17	20	23	26	29	Livello medio mensile
(segue)											
Fratta di Oderzo	6,34	6,16	6,14	6,53	6,13	6,15	6,14	6,16	6,12	6,11	6,20
Cavallino (Ca' Ballarin)	—	—	—	—	—	—	—	—	—	—	—
Oderzo	»	»	»	»	»	»	»	»	»	»	»
Rustignè	7,45	7,58	7,57	7,58	7,52	7,50	7,48	7,46	7,45	7,29	7,49
Ponte di Piave	6,71	6,69	6,75	6,89	6,87	6,76	6,59	6,65	6,63	6,49	6,70
Fontanelle	17,76	17,56	17,51	17,46	17,46	17,41	17,36	17,35	17,34	17,36	17,48
NEGRISIA	10,17	10,10	10,25	10,21	10,16	10,13	10,12	10,11	10,10	10,07	10,14
Ormelle	15,99	15,98	15,98	15,97	15,97	15,98	15,99	15,97	15,98	15,98	15,98
RONCADELLE	16,53	16,52	16,52	16,52	16,51	16,51	16,50	16,49	16,49	16,47	16,51
Baver	39,94	39,91	39,92	93,93	39,92	39,93	39,94	39,95	39,94	39,93	39,93
S. Polo di Piave (Ca' Vittoria)	25,78	25,83	25,87	25,90	25,93	25,96	25,98	26,01	25,96	25,91	25,91
CIMADOLMO	27,71	27,73	27,73	27,70	27,61	27,55	27,49	27,38	27,30	27,25	27,55
Tezze di Piave	31,50	31,37	31,44	31,51	31,59	31,57	31,84	31,43	31,36	31,29	31,45
Mareno di Piave	32,54	32,63	32,68	32,66	32,64	32,62	32,60	32,56	32,52	32,48	32,59

PIANURA FRA PIAVE E BRENTA

Stazione \ Giorno	2	5	8	11	14	17	20	23	26	29	Livello medio mensile
S. Biagio di Callalta	8,74	8,77	8,69	8,64	8,67	8,59	8,54	8,61	8,57	8,58	8,64
PERO	15,76	15,76	15,75	15,75	15,75	15,75	15,74	15,73	15,72	15,72	15,74
Maserada	27,86	27,86	27,80	27,68	27,58	27,50	27,36	27,12	27,08	27,08	27,49
SALTORE	26,50	26,55	26,58	26,58	26,56	26,42	26,32	26,18	26,07	25,93	26,37
Lovadina	32,47	32,47	32,37	32,27	31,97	31,37	31,27	31,27	31,17	31,27	31,81
Lancenigo	22,67	22,73	22,76	22,79	22,78	22,75	22,72	22,70	22,67	22,64	22,72

Stazione \ Giorno	2	5	8	11	14	17	20	23	26	29	Livello medio mensile
(segue)											
Spresiano	35,07	34,97	34,91	34,79	34,67	34,45	34,14	33,82	33,47	33,36	34,36
Preganziol	8,75	8,65	8,55	8,53	8,55	8,53	8,53	8,54	8,54	8,52	8,57
Mogliano Veneto	4,82	4,82	4,84	4,84	4,84	4,84	4,84	4,84	4,84	4,84	4,84
Mestre (Zelo)	1,68	1,70	1,66	1,64	1,59	1,53	1,48	1,45	1,43	1,43	1,56
Chirignago (V. Catena)	9,59	9,51	9,58	9,59	9,61	9,64	9,63	9,71	9,73	9,70	9,63
Paderno	25,64	25,68	25,71	25,64	25,76	25,75	25,72	25,68	25,64	25,60	25,68
Castagnole	20,16	20,14	20,10	20,07	20,02	19,99	19,95	19,92	19,89	19,85	20,01
Musano (Casa Rossa)	»	»	»	»	»	»	»	»	»	»	»
Scorzè	10,32	10,27	10,32	10,32	10,22	10,22	10,27	10,22	10,22	10,27	10,27
Istrana	25,27	25,24	25,23	25,25	25,31	25,33	25,37	25,38	25,36	25,36	25,31
Vedelago	32,04	32,12	32,19	32,34	32,46	32,58	32,66	32,59	32,54	32,56	32,41
Piombino Dese	23,79	23,73	23,78	23,79	23,80	23,78	23,80	23,79	23,80	23,79	23,79
Barcon (Fossalto)	34,32	34,39	34,45	34,52	34,58	34,63	34,68	34,74	34,80	34,87	34,60
Resana	28,28	28,23	28,17	28,26	28,24	28,19	28,14	28,11	28,04	27,93	28,16
Castelfranco Veneto	36,23	36,23	36,23	36,23	36,24	36,25	36,26	36,26	36,27	36,29	36,25
Riese	—	—	—	—	—	—	—	—	—	—	—
Castello di Godego	39,48	39,51	39,56	39,56	39,61	39,61	39,66	39,66	39,66	39,66	39,60
Villarappa	20,96	20,98	20,95	20,93	20,94	20,90	20,88	20,89	20,88	20,86	20,92
Villa del Conte	25,87	25,85	25,82	25,85	25,86	25,80	25,78	25,78	25,79	25,79	25,82
S. Martino di Lupari	38,08	38,16	38,09	38,07	38,08	38,05	38,04	38,05	38,03	38,05	38,07
Abbazia Pisani	33,08	33,13	33,18	33,15	33,13	33,11	33,08	33,11	33,14	33,17	33,13
Marsango	»	»	»	»	»	»	»	»	»	»	»
S. Anna Morosini (Segheria)	29,43	29,42	29,36	29,35	29,37	29,34	29,32	29,28	29,32	29,36	29,36

Quota del livello freatico sul livello medio del mare in metri

Stazione \ Giorno	2	5	8	11	14	17	20	23	26	29	Livello medio mensile
(segue)											
Ca' Matte	39,09	39,07	39,07	39,02	39,06	39,04	39,04	39,04	39,05	39,07	39,06
Campo S. Martino	20,85	20,68	20,66	20,18	20,12	20,77	20,53	20,57	20,60	20,57	20,55
Paviola	24,80	24,74	24,62	24,59	24,55	24,64	24,59	24,57	24,52	24,54	24,62
S. Giorgio in Bosco	29,13	29,14	29,14	29,15	29,15	29,14	29,13	29,15	29,16	29,15	29,14
Bolzonella	35,50	35,50	35,50	35,49	35,49	35,49	35,50	35,49	35,48	35,48	35,49
Cittadella	42,87	42,87	42,87	42,87	42,91	42,91	42,91	42,89	42,94	42,96	42,90
Lobia	»	»	»	»	»	»	»	»	»	»	»
Rosà (Borgo Tocchi)	—	—	—	—	—	—	—	—	—	—	—
Stroppari	54,59	54,64	54,67	54,68	54,75	54,76	54,87	54,93	54,94	54,96	54,78
Cartigliano	70,13	69,81	69,51	69,36	69,21	68,80	68,31	67,21	68,95	68,97	69,03
PIANURA FRA BRENTA ED ADIGE											
Piazzola sul Brenta	24,14	24,04	24,02	24,02	24,01	23,99	23,99	23,94	23,94	23,94	24,01
Via Boschi (Camisano)	25,02	25,08	25,10	25,08	25,04	25,09	25,15	25,03	25,12	25,06	25,08
Presina	29,59	29,52	30,05	29,95	29,49	29,82	29,85	29,71	29,49	29,43	29,68
Tornielo dei Signori	27,77	27,76	27,75	27,73	27,71	27,70	27,69	27,67	27,67	27,66	27,71
Grantorto	34,01	34,06	34,01	34,06	34,06	34,06	34,11	34,11	34,06	34,06	34,06
CAMISANO	»	»	»	»	»	»	»	»	»	»	»
Grossa	29,10	29,06	29,03	29,01	28,97	28,96	28,94	28,90	28,89	28,87	28,97
Camazzole	53,89	53,84	53,86	53,82	53,59	53,57	53,55	53,50	53,73	53,71	53,71
Gaizo	34,26	34,38	34,47	33,92	33,87	33,84	33,83	33,85	33,81	33,81	34,00
Calonega	38,14	38,14	38,14	38,17	39,19	38,17	38,15	38,13	38,13	38,11	38,15

Stazione \ Giorno	2	5	8	11	14	17	20	23	26	29	Livello medio mensile
(segue)											
Rampazzo	26,55	26,56	26,57	26,58	26,58	26,57	26,56	26,58	26,57	26,59	26,57
Pozzoleone	53,09	53,17	53,14	53,06	52,99	53,19	53,21	53,15	53,12	53,09	53,12
Colombara	31,96	31,96	31,96	31,97	31,97	31,97	31,97	31,96	31,96	31,96	31,96
Grantortino	29,53	29,51	29,49	29,47	29,45	29,43	29,41	29,40	29,38	29,36	29,44
Schiavon	65,53	65,75	65,70	65,74	65,77	65,80	65,70	65,59	65,48	65,52	65,66
Bressanvido	54,05	54,07	54,10	54,10	54,09	54,10	54,09	54,06	54,01	53,99	54,07
Quinto Vicentino	34,65	34,64	34,61	34,60	34,56	34,55	34,51	34,49	34,49	34,46	34,56
Bolzano Vicentino	41,95	42,09	42,21	41,96	41,99	42,03	41,99	41,90	41,85	41,82	41,98
Sandrigo	59,83	59,81	59,78	59,73	59,68	59,68	59,63	59,63	59,58	59,58	59,69
Monticello Conte Otto	37,93	37,90	37,88	37,86	37,81	37,79	37,78	37,75	37,75	37,73	37,82
Dueville	53,51	53,52	53,54	53,55	53,59	53,61	53,64	53,67	53,70	53,74	53,61
Rota di Caldiero	34,40	34,32	34,27	34,20	—	34,20	—	—	—	—	— »
Vago	38,57	38,55	38,53	38,54	38,55	38,56	38,54	38,56	38,57	38,57	38,55
Madonna di Campagna	44,67	44,72	44,62	44,52	44,42	44,37	44,52	44,37	44,37	44,37	44,53
Serenella	39,36	39,36	39,36	39,41	39,41	39,46	39,51	39,51	39,61	39,61	39,46
Sperzapietra	38,73	38,75	38,80	38,71	38,75	38,75	38,72	38,70	38,61	38,57	38,71
PIANURA IN DESTRA ADIGE											
Raldon	34,55	34,60	34,68	34,66	34,66	34,70	34,70	34,69	34,69	34,65	34,66
S. Fermo	38,92	38,94	38,97	38,99	39,01	39,03	39,06	39,08	39,12	39,15	39,02
Torcolo di Tomba	48,99	49,01	49,05	49,10	49,18	49,21	49,26	49,26	49,27	49,29	49,16
Dossobuono	50,33	50,37	50,40	50,44	50,50	50,54	50,60	50,64	50,67	50,80	50,53
Povegliano	41,80	41,82	41,82	41,85	41,85	41,85	41,85	41,85	41,85	41,85	41,84

Giorno e lunazione	Trieste				Faro Rocchetta				Diga Sud Chioggia			
	ALTA		BASSA		ALTA		BASSA		ALTA		BASSA	
	Ora	cm.	Ora	cm.	Ora	cm.	Ora	cm.	Ora	cm.	Ora	cm.
1	7,00 17,00	163,0 186,0	0,40 12,30	122,0 153,0	8,10 18,45	165,0 186,0	0,35 11,35	131,0 159,0	7,40 18,10	170,0 190,0	1,05 11,50	134,0 164,0
2	8,15 18,55	175,5 190,0	1,00 13,20	112,0 153,0	9,25 19,55	174,0 186,0	2,30 14,10	118,5 154,5	9,00 19,25	180,5 190,5	2,20 14,00	124,0 159,5
3	8,30 19,30	188,0 188,0	1,55 13,40	98,0 142,0	9,40 20,20	180,0 185,5	2,35 14,15	104,0 146,0	9,15 19,50	186,0 189,5	2,25 14,10	108,0 150,0
4	9,00 20,26	195,0 190,0	2,15 14,50	91,0 137,0	10,10 21,15	186,0 187,0	2,50 15,25	100,0 141,0	8,40 19,35	193,0 193,0	2,55 14,35	104,0 145,0
5	9,20 20,55	202,0 199,0	3,00 15,05	93,0 131,0	10,35 21,50	194,0 192,5	3,20 15,45	104,5 139,0	9,05 20,35	203,5 199,0	3,20 15,05	108,5 142,5
6 ●	9,45 21,20	215,0 192,0	3,10 15,45	102,0 130,0	11,00 22,30	199,5 193,5	3,15 16,00	106,5 135,0	9,30 21,00	209,5 201,0	3,55 15,25	113,0 137,5
7	10,20 22,10	208,5 190,0	3,55 16,45	94,0 122,0	11,05 23,05	201,0 187,0	4,15 16,35	113,0 131,5	10,00 22,00	212,0 193,0	3,20 16,20	115,5 134,5
8	10,25 22,40	206,0 189,0	4,05 16,30	104,0 109,0	11,35 23,40	194,0 183,0	4,20 16,50	117,0 120,5	9,30 22,00	204,0 191,0	3,45 16,00	119,5 123,0
9	10,45 23,20	210,0 205,0	4,20 16,30	115,0 123,0	11,55	201,0	4,45 16,45	124,0 133,5	10,30 22,55	211,5 211,5	4,20 16,50	127,5 136,5
10	10,30 23,10	208,0 191,0	4,35 17,20	143,0 116,0	0,10 11,10 23,50	198,0 208,0 196,5	5,00 17,15	148,5 136,0	10,45 23,10	224,0 206,0	4,25 16,45	152,0 140,5
11	11,30 23,00	192,0 171,5	5,15 17,20	127,0 128,5	11,40	195,0	5,40 18,50	139,5 139,0	12,00 23,35	202,0 177,5	5,00 17,35	143,5 143,5
12	12,00	183,0	5,35 19,20	123,5 123,0	0,15 13,05	172,0 185,0	6,10 19,45	133,0 141,5	12,05 24,00	191,5 170,0	5,30 19,10	138,0 146,5
13	0,20 12,05	150,0 186,0	5,25 20,00	136,0 132,5	0,35 13,30	160,0 188,5	6,25 21,20	143,0 140,5	12,10	196,0	5,55 21,10	149,5 145,5
14 ☽	1,35 12,35	152,5 185,5	5,25 21,35	153,0 135,0	4,00 14,00	156,0 183,5	4,45 22,20	154,5 136,0	5,40 13,35	162,0 187,0	4,50 22,00	159,0 141,5
15	14,55	174,0	23,45	130,0	14,35	172,0	23,40	132,0	13,40	177,5	24,00	137,0
16	6,40 17,00	173,0 166,0	12,00	157,0	8,20 18,05	171,0 165,5	12,10	158,5	8,00 16,30	176,0 170,0	12,05	163,5
17	7,40 18,30	176,0 175,0	1,00 13,20	119,0 141,0	9,00 19,35	171,0 172,0	1,30 13,35	120,5 142,5	8,15 19,00	176,5 176,5	1,15 14,00	125,5 147,5
18	8,05 19,20	182,0 189,0	1,25 13,50	104,0 132,0	9,15 20,25	175,0 182,0	2,00 14,10	109,0 136,0	8,55 19,45	180,0 188,0	1,30 14,00	113,0 140,5
19	8,20 19,30	191,0 203,0	2,00 13,55	95,5 131,0	9,35 20,25	183,0 193,0	2,30 14,25	102,0 136,0	8,40 20,00	190,0 201,5	2,20 14,30	107,0 140,0
20	8,55 20,20	193,0 191,0	2,10 14,30	85,0 116,5	10,15 21,15	183,0 182,0	3,30 14,40	99,0 122,5	9,45 20,50	192,0 190,5	2,40 15,00	102,0 126,0
21 ☉	9,20 21,20	195,0 190,0	2,45 15,30	78,0 108,0	11,00 22,25	186,0 182,0	4,00 16,15	90,0 115,0	10,05 21,30	196,0 189,0	3,50 16,10	95,0 119,0
22	10,00 21,50	211,0 195,5	3,25 16,15	78,5 99,0	11,20 22,55	194,0 183,0	4,05 17,00	89,5 111,5	10,00 22,00	206,0 191,0	3,40 16,20	92,0 113,5
23	10,10 22,50	216,5 201,5	3,55 16,30	91,5 105,0	11,40 23,25	200,0 190,0	4,55 17,15	103,0 117,0	10,50 22,30	210,5 199,0	4,10 17,00	105,5 120,0
24	10,40 22,50	227,5 195,0	3,20 17,00	114,0 117,5	12,00	210,0	4,45 18,05	123,0 121,0	10,50 23,50	220,0 202,0	4,20 18,00	125,5 122,5
25	10,20 24,00	202,0 185,0	3,41 18,00	109,0 112,0	0,20 12,55	190,5 197,0	5,30 18,50	117,0 133,0	12,00 24,00	205,0 194,0	5,40 18,30	121,0 135,0
26	12,25	208,5	5,40 18,50	127,5 128,5	0,30 12,40	183,5 203,0	5,30 20,30	139,0 139,5	12,10	209,5	6,00 20,00	142,0 144,0
27	0,25 12,00	166,0 195,0	5,40 19,45	152,0 126,0	2,05 13,30	166,5 193,0	6,10 21,10	155,5 127,0	1,50 12,40	172,0 198,5	6,05 21,00	159,5 131,0
28 ☾	4,05 11,50	169,0 188,0	6,10 20,40	165,0 132,0	5,15 13,25	167,0 185,0	6,05 22,40	166,0 134,5	4,45 12,50	171,0 189,0	4,00 21,20	168,5 138,5
29	6,00 13,00	181,0 167,0	9,30 24,00	161,0 117,0	8,30 13,10	179,0 175,5	11,10	174,5	8,25 22,15	184,0 180,5	11,00	177,5
30	6,00 12,50	174,0 158,0	13,25	136,0	7,55 19,20	173,0 159,0	0,35 13,55	126,5 139,0	7,40 19,00	179,0 163,0	0,20 14,00	132,5 143,0

Ora ed altezza dell' alta e bassa marea

Giorno e lunazione	Cavallino				Valle Dogà				Pagliaga			
	ALTA		BASSA		ALTA		BASSA		ALTA		BASSA	
	Ora	cm.	Ora	cm.	Ora	cm.	Ora	cm.	Ora	cm.	Ora	cm.
1	10,20 21,00	163,0 181,0	3,55 13,40	142,0 158,5	11,00 20,50	164,0 186,0	4,40 14,00	139,0 159,0	9,20 20,00	168,0 189,0	3,00 12,25	135,5 160,5
2	11,50 22,00	167,5 178,0	4,10 16,00	135,5 159,0	12,15 22,05	171,0 184,0	5,20 16,45	131,5 157,5	10,55 21,05	177,0 189,5	4,15 15,50	126,5 156,5
3	12,00 22,15	168,5 175,5	4,30 17,00	126,0 153,0	12,40 23,00	173,5 181,5	5,55 17,50	126,0 152,0	11,25 21,45	182,0 188,0	5,05 16,20	119,5 147,5
4	12,50 23,30	171,0 175,5	4,30 18,05	122,5 153,0	13,05 24,00	178,0 181,5	6,20 18,30	124,5 150,0	12,00 22,40	187,5 188,5	5,45 17,45	118,5 145,0
5	13,30	175,0	5,50 19,00	127,5 153,5	13,20	182,5	7,00 19,05	127,0 150,5	12,40 23,15	193,0 192,5	6,15 18,20	120,5 145,0
6 ●	0,40 14,00	178,0 179,0	7,30 19,55	138,0 154,5	0,20 15,40	184,0 186,5	7,20 19,40	134,5 151,0	13,45 22,55	197,5 192,0	6,45 18,40	127,0 144,5
7	1,10 14,20	177,5 177,5	8,00 20,55	138,0 149,5	0,50 15,55	181,0 185,0	7,05 20,20	135,0 146,0	12,50	198,0	6,55 19,15	128,0 141,5
8	1,40 14,20	172,0 174,5	8,00 20,20	134,0 142,5	1,05 15,50	177,0 181,0	7,45 20,10	132,0 139,5	0,10 13,05	189,0 193,0	7,20 20,00	128,0 132,5
9	2,00 14,40	170,5 179,5	8,00 21,00	141,0 152,0	1,40 14,05	174,5 186,0	8,00 21,00	138,0 146,0	1,00 13,30	184,5 198,5	7,00 20,00	132,0 141,0
10	3,05 15,00	180,5 189,0	8,55 21,50	161,5 158,0	3,10 15,00	183,0 195,5	8,40 21,55	156,0 152,0	2,00 13,15	195,0 205,5	7,15 20,05	152,0 145,5
11	5,00 15,55	181,0 177,5	9,50 22,05	153,5 152,0	3,00 15,50	185,5 182,0	9,40 21,55	148,5 148,0	1,45 14,00	194,0 194,0	8,00 20,50	144,5 144,0
12	3,20 16,50	167,5 175,0	9,40 23,40	142,0 147,0	2,50 15,55	169,5 180,0	9,15 23,05	138,5 142,5	1,25 14,20	175,0 188,0	8,10 22,10	136,0 142,5
13	4,25 17,00	158,0 177,5	9,00	146,0	3,35 15,20	158,0 182,5	8,15 23,55	142,5 140,5	2,05 15,00	161,5 191,5	7,40 22,50	143,5 140,5
14 ☽	6,15 17,25	158,0 181,0	1,05 9,00	146,0 157,5	5,05 15,50	156,5 185,0	8,10	155,0	3,55 14,40	158,0 187,5	6,05 24,00	156,0 139,0
15	17,10	173,5	2,10	142,5	11,05 17,00	172,0 173,0	4,20 14,00	139,0 171,5	10,00 16,00	172,5 176,5	11,30	172,5
16	11,25 21,00	169,0 167,0	3,50 16,45	136,5 160,5	10,50 20,05	170,5 167,5	2,40 15,45	133,5 158,0	9,15 18,45	174,5 170,0	1,30 14,50	134,5 160,0
17	11,50 22,10	165,0 167,0	4,10 16,45	126,0 147,5	11,50 22,05	169,0 172,0	4,20 17,00	125,0 146,5	10,15 21,00	175,5 177,0	3,30 16,00	123,5 144,5
18	11,50 23,00	167,0 171,0	4,20 17,00	120,0 143,5	12,00 23,00	170,0 178,0	5,00 17,00	122,0 143,5	10,45 22,00	177,5 185,5	4,40 16,10	119,0 140,0
19	12,30 23,45	168,5 177,5	5,00 17,20	121,5 147,5	12,10 23,00	174,0 183,0	6,00 17,25	123,5 147,5	11,10 22,00	184,0 192,0	5,05 16,50	120,0 142,0
20	12,55 23,50	168,0 168,5	6,00 18,30	124,0 140,0	13,20 23,30	173,0 173,5	6,05 18,20	124,0 138,0	11,55 22,50	184,0 183,5	6,00 17,30	119,5 133,0
21 ☻	13,40	168,5	5,50 19,05	108,0 136,0	13,20 24,00	173,5 171,0	6,45 19,00	114,0 134,0	12,05 23,15	186,5 182,5	6,00 18,10	114,5 129,0
22	0,55 13,35	167,0 172,5	6,50 19,40	110,5 135,5	13,30	180,0	6,45 19,50	117,0 134,5	12,00	193,0	6,10 19,05	115,5 128,0
23	1,00 14,30	169,0 176,5	6,40 20,20	124,0 142,0	1,00 13,55	174,0 186,0	7,20 20,00	126,0 142,0	0,10 13,00	184,0 193,0	6,40 19,40	121,0 134,0
24	1,55 15,00	175,5 190,0	8,00 21,55	145,5 153,5	1,50 14,00	184,5 199,0	7,25 21,05	143,5 145,0	1,00 13,00	192,5 206,5	7,00 20,20	135,0 139,5
25	2,00 15,10	175,5 179,5	8,10 21,55	140,0 148,0	2,00 14,45	176,0 183,0	7,55 21,00	137,0 144,0	1,50 14,05	185,0 195,0	8,00 21,00	130,5 138,0
26	3,00 16,10	170,0 189,5	7,45 24,00	151,5 133,0	2,05 15,05	173,5 196,5	7,45 23,45	148,0 148,0	2,00 14,25	182,0 203,0	7,20 22,10	142,0 143,5
27	5,00 16,25	165,5 186,0	8,55	159,0	4,00 15,20	166,0 192,0	8,10	156,0	2,15 14,55	168,0 196,5	7,40 23,05	156,0 133,0
28 ☾	16,00	184,5	0,35	143,0	8,00 15,40	168,5 187,0	1,00 9,55	140,0 168,0	6,00 14,20	169,0 189,0	8,00 23,55	167,0 136,0
29	10,25	175,0	1,20	143,5	9,20	176,5	1,35	139,0	8,20	181,0		
30	10,40 21,20	167,5 159,0	2,00 17,00	130,5 144,5	11,00 22,00	170,5 161,0	2,20 17,10	129,0 143,5	8,55 20,40	175,5 164,0	2,15 15,40	128,0 142,0

Giorno e lunazione	Diga Sud Lido				Punta della Salute				Porto di Marghera			
	ALTA		BASSA		ALTA		BASSA		ALTA		BASSA	
	Ora	cm.	Ora	cm.	Ora	cm.	Ora	cm.	Ora	cm.	Ora	cm.
1	7,20 17,05	167,5 188,0	11,40	159,5	8,40 18,45	172,0 191,5	2,40 12,25	132,5 163,0	8,30 19,15	173,0 191,5	2,00 12,35	130,5 161,5
2	8,45 19,00	177,0 188,5	0,50 13,50	119,0 156,0	9,45 20,00	180,0 192,0	2,40 14,35	120,5 157,0	10,10 20,30	182,0 193,0	3,20 13,00	117,5 156,5
3	8,50 19,25	183,0 187,0	2,00 15,40	104,0 146,5	10,00 20,40	186,0 192,0	3,10 13,05	108,0 148,0	10,30 21,05	187,5 192,5	3,50 15,35	103,0 146,0
4	9,40 20,10	189,5 189,5	2,50 14,50	98,5 140,0	10,40 21,35	193,0 193,0	3,35 16,00	103,5 144,0	11,05 22,50	195,0 194,5	4,10 16,40	98,5 142,0
5	10,20 20,41	198,0 195,5	3,10 15,30	103,0 138,5	11,05 22,15	199,5 198,5	4,00 16,30	107,5 142,0	11,30 23,40	201,0 200,5	4,40 17,15	102,5 139,5
6 ●	10,20 22,00	207,0 199,0	3,05 15,45	101,0 132,0	11,20 22,40	205,0 197,5	4,15 17,00	113,0 139,0	11,40 23,05	207,0 200,0	5,05 17,40	109,5 136,5
7	10,50 22,00	210,0 190,5	3,30 16,55	108,0 128,0	11,40 23,30	205,5 192,5	4,55 17,40	115,5 135,0	12,00	209,0	5,50 18,30	111,0 131,5
8	10,35 23,00	200,0 186,0	3,55 16,50	114,0 117,0	12,00 23,55	200,0 188,0	5,30 18,10	118,0 123,5	0,15 12,30	195,0 200,5	6,15 18,35	114,5 120,0
9	11,00 22,50	206,5 204,0	4,45 16,10	122,0 130,0	12,20	206,0	5,45 18,20	126,0 135,5	0,30 12,30	189,5 206,5	6,35 18,45	122,0 132,5
10	10,40 22,40	218,5 204,0	4,45 18,10	145,5 130,0	0,35 12,05	202,0 212,0	5,45 19,00	150,5 138,5	0,45 12,20	203,5 214,0	6,50 19,50	146,5 135,0
11	11,40 23,35	200,0 174,5	5,35 17,55	137,0 137,5	0,20 13,10	200,0 199,5	6,45 19,15	142,0 141,0	1,05 13,05	201,5 202,5	7,15 20,00	137,5 139,0
12	12,35 24,00	189,0 163,0	5,55 18,40	132,0 140,0	0,35 13,30	177,0 190,0	6,50 20,50	134,0 143,0	1,15 13,15	177,0 192,0	7,25 21,15	130,5 142,0
13	12,00	192,5	5,40 21,00	142,5 140,0	1,20 13,45	163,5 194,0	8,30 21,50	144,0 141,0	1,50 14,40	164,5 196,0	7,00 22,10	141,5 139,0
14 ☽	3,20 12,45	157,5 184,5	4,25 22,00	154,5 137,0	5,15 14,00	159,0 188,0	5,40 22,40	158,0 137,5	3,25 14,00	159,0 188,5	6,30 23,20	156,5 137,0
15	13,10	172,5			15,20	177,0			15,45	177,5		
16	8,30 18,20	172,5 166,0	0,20 13,20	132,0 159,0	8,25 17,55	176,5 170,0	0,35 13,30	134,0 162,0	8,55 18,05	176,0 172,0	0,45 14,00	132,5 160,5
17	9,00 19,20	172,5 173,5	1,45 14,05	121,0 142,5	9,15 19,40	178,0 179,0	2,00 14,25	122,0 144,0	9,30 20,10	178,0 180,0	2,35 14,50	119,0 143,0
18	9,00 19,50	177,0 184,0	2,05 14,25	108,0 136,0	9,35 20,35	181,0 190,0	2,45 14,55	110,0 138,0	9,40 20,50	182,5 191,0	3,10 15,20	106,5 136,0
19	9,10 20,05	186,0 197,0	2,35 14,25	101,0 135,0	10,05 20,55	189,0 197,0	3,15 15,20	105,5 138,0	10,25 21,20	190,0 198,0	3,50 16,05	101,0 136,0
20	10,00 21,00	187,0 185,5	2,35 14,45	93,0 119,0	10,35 21,40	189,0 188,5	3,50 16,00	101,5 127,0	11,05 22,10	192,0 190,5	4,25 16,30	97,0 123,0
21 ☽	10,25 22,00	191,5 184,5	2,40 16,10	88,0 113,0	11,10 22,35	194,0 188,0	4,20 16,55	92,0 120,5	11,40 23,10	196,0 189,5	4,55 17,30	86,0 116,0
22	10,40 22,20	201,5 187,0	3,30 16,30	86,0 108,0	11,30 23,10	201,0 190,0	4,50 17,25	92,0 115,5	11,50 23,35	203,0 191,0	5,10 18,10	86,0 111,0
23	11,00 23,00	206,0 199,0	4,00 17,00	101,0 115,0	11,55 23,30	206,0 198,5	5,00 18,00	105,5 120,5	12,25 23,45	209,0 200,0	5,45 18,45	100,5 119,0
24	10,45 23,05	220,0 196,0	4,50 17,50	121,0 117,5	12,05	215,0	5,35 18,40	125,0 126,0	12,35	214,5	6,20 19,35	123,0 124,0
25	11,25 23,35	201,5 188,0	5,20 18,00	115,0 130,0	0,30 12,55	193,0 202,0	6,05 19,20	120,5 133,5	1,00 13,45	192,5 204,5	6,55 20,00	115,5 131,5
26	12,10	207,0	5,05 20,20	136,0 137,0	0,25 13,10	187,0 207,0	5,45 20,50	139,5 141,5	1,05 13,35	188,0 208,5	6,35 21,35	136,5 139,0
27	1,45 12,30	168,0 196,0	5,35 21,00	155,5 126,5	2,25 13,50	169,5 199,0	6,15 21,55	158,0 130,0	3,10 14,45	169,5 201,0	6,45 22,15	156,5 127,5
28 ☾	4,20 13,05	168,0 185,0	5,50 21,00	164,0 133,5	5,35 13,35	170,5 190,5	7,50 22,30	169,0 136,0	6,05 13,55	170,5 190,5	8,40 22,55	168,0 133,0
29	7,10 12,45	178,5 177,0	11,10 24,00	172,0 126,0	7,30 13,10	184,0 180,0	11,50	179,0	10,40 13,55	185,0 181,5	18,15	178,5
30	7,00 18,50	176,0 161,0	12,25	139,0	8,10 19,50	178,5 166,0	1,20 14,50	129,0 142,5	8,55 20,25	180,0 166,0	1,35 14,55	126,0 140,0

Massime ampiezze di marea osservate durante il mese

Stazione Mareografica	Alta			Bassa			Ampiezze cm.	Bassa			Alta			Ampiezze cm.
	Giorno	Ora	Altezza cm.	Giorno	Ora	Altezza cm.		Giorno	Ora	Altezza cm.	Giorno	Ora	Altezza cm.	
Trieste	19	19,30	203,0	20	2,10	85,0	118,0	22	3,25	78,5	22	10,00	211,0	132,5
Faro Rocchetta	19	20,25	192,0	20	3,30	99,0	94,0	22	4,05	89,5	22	11,20	194,0	104,5
Diga Sud Chioggia	19	20,00	201,5	20	2,40	102,0	99,5	22	3,40	92,0	22	10,00	206,0	114,0
Cavallino	20	23,50	168,5	21	5,50	108,0	60,5	22	6,30	110,5	22	13,35	172,5	62,0
Valle Dogà	20	23,50	173,5	21	6,45	114,0	59,5	22	6,45	117,0	22	13,20	180,0	63,0
Pagliaga	19	22,00	192,0	20	6,00	119,5	72,5	23	6,40	121,0	23	13,00	199,0	78,0
Diga Sud Lido	19	20,05	197,0	20	2,35	93,0	104,0	22	3,30	86,0	22	10,40	201,5	115,5
Punta della Salute	20	21,40	188,5	21	4,20	92,0	96,5	22	4,30	92,0	22	11,30	201,0	109,0
Porto Industriale di Marghera	20	22,10	190,5	21	4,55	86,0	104,5	22	5,10	86,0	22	11,50	203,0	117,0

Massima escursione del livello del mare durante il mese

Stazione Mareografica	Livello massimo			Livello minimo			Escursione cm.
	Giorno	Ora	Altezza cm.	Giorno	Ora	Altezza cm.	
Trieste	24	10,40	227,5	21	2,45	78,0	149,5
Faro Rocchetta	24	12,00	210,0	22	4,05	89,5	120,5
Diga Sud Chioggia	10	10,45	224,0	22	3,40	92,0	132,0
Cavallino	24	15,00	190,0	21	5,50	108,0	82,0
Valle Dogà	24	14,00	199,0	21	6,45	114,0	85,0
Pagliaga	24	13,00	206,5	21	6,00	114,5	92,0
Diga Sud Lido	24	10,45	220,0	22	3,30	86,0	134,0
Punta della Salute	24	12,05	215,0	22	4,30	92,0	123,0
Porto Indust. Marghera	24	12,25	214,5	22	5,10	86,0	128,5

CENNI SULL' ANDAMENTO DEGLI ELEMENTI METEOROLOGICI ED IDROLOGICI DURANTE IL MESE

METEOROLOGIA.

1) *Temperatura.* - Dal prospetto seguente, nel quale per i principali Osservatori della regione le medie mensili della temperatura sono poste a confronto con i rispettivi valori normali e sono inoltre riportati gli estremi termometrici mensili, si rileva che la media mensile di ottobre è in generale superiore alla normale. La differenza è di 1°,1 al Venda, 0°,1 a Trieste e a Rovigo e di pochi decimi negativi a Vicenza e a Belluno.

Temperatura \ Osservatorio	Trieste	Udine	Venezia (Lido)	Padova	Venda	Rovigo	Belluno	Trento
Massima . . .	21,2	21,8	21,8	24,2	18,8	22,5	23,2	22,5
Minima	8,2	6,7	7,2	4,4	2,7	5,5	1,2	5,2
Media mensile .	15,1	13,9	14,8	13,5	12,3	13,9	11,4	12,4
Valore normale	15,0	13,1	14,2	13,2	11,2	13,8	11,5	12,0

La temperatura nel suo andamento generale, dopo il forte minimo verso la metà della prima decade, risale sino a raggiungere un massimo notevole al principio della seconda decade e poi lentamente discende sino alla fine del mese.

La *massima assoluta* del mese si è presentata l'1 lungo la Laguna, il 15 a Treviso, il 12-13 altrove, segnando valori compresi tra 25°,1 a Treviso e 18°,8 al Venda.

La *minima assoluta* della temperatura si nota in uno dei tre giorni dal 4 al 6, registrando valori compresi tra 8°,2 a Trieste e 1°,2 a Belluno.

Ponendo a confronto i minimi assoluti giornalieri della temperatura a Padova (m. 15 s. l. m.) ed al Venda (m. 575 s. l. m.), si rileva che la temperatura minima è al Venda superiore a quella di Padova in 24 giorni; in 14 di questi giorni la differenza è superiore a 3°. La differenza massima si ha il giorno 13 con 6°,6.

Mai la massima al Venda risulta superiore alla massima di Padova e ciò sta a denotare che l'inversione si è avuta solo nelle ore meno calde della giornata.

Allo scopo di fornire un'idea sull'andamento della temperatura alle varie quote, nel seguente prospetto, per ciascuna delle tre regioni del compartimento, sono riportate le medie decadiche e mensili della temperatura, ottenute quali medie delle temperature rilevate in tutte le stazioni di osservazione distribuite in vari gruppi secondo la loro quota

VENEZIA GIULIA	Quota sul mare metri	16	263	521	788	1017	1300	—	—	—
	Numero di stazioni	5	8	9	4	3	1	—	—	—
	Media I decade	13,0	10,3	9,4	8,5	6,3	3,7	—	—	—
	Media II decade	15,3	13,0	11,7	10,6	9,9	9,1	—	—	—
	Media III decade	15,3	12,5	11,4	10,4	9,0	8,7	—	—	—
	Media mensile . .	14,5	12,0	10,8	9,8	8,5	7,1	—	—	—
VENEZIA EUGANEA	Quota sul mare metri	15	255	471	773	1004	1250	1526	1612	2013
	Numero di stazioni	15	6	6	3	9	4	5	1	2
	Media I decade	13,2	11,7	10,3	8,5	6,5	5,7	2,9	3,6	1,8
	Media II decade	14,5	13,7	12,5	9,4	9,0	8,3	6,6	8,3	6,6
	Media III decade	14,7	13,3	11,9	9,2	8,3	7,6	5,7	6,0	4,4
	Media mensile . .	14,2	12,9	11,5	9,0	7,9	7,2	5,1	5,9	4,3
VENEZIA TRIDENTINA	Quota sul mare metri	246	540	750	985	1250	1462	1725	1984	2600
	Numero di stazioni	3	2	3	6	10	8	2	1	1
	Media I decade	11,6	9,5	8,9	5,5	4,2	4,4	0,7	0,9	− 1,7
	Media II decade	12,2	11,1	10,4	8,2	7,7	7,8	5,6	5,0	3,5
	Media III decade	11,9	10,0	8,8	7,9	6,2	6,2	3,7	3,9	0,5
	Media mensile . .	11,9	10,2	9,4	7,2	6,0	6,1	3,3	3,2	0,7

2) *Nebulosità.* - Nella media mensile la nebulosità è inferiore al valor normale. Gli estremi delle differenze sono 0,0 a Trento, 0,3 a Trieste e a Padova, 2,8 a Belluno.

La terza decade risulta la più coperta (media decadica 8,0 a Trento e 4,2 a Belluno); la decade più serena è stata la seconda (media decadica 0,9 a Venezia e 3,2 a Trento).

Nebulosità \ Osservatorio	Trieste	Venezia (Lido)	Padova	Rovigo	Belluno	Trento
Media mensile . .	5,3	4,0	5,5	4,0	2,1	5,3
Valore normale .	5,6	5,5	5,8	5,3	4,9	5,3

3) *Vento.* - La media mensile della velocità del vento, a Venezia ed a Udine, è stata inferiore alla normale. La media giornaliera ha superato i 20 km/h per 5 volte a Venezia: la giornata più ventosa è stata il 30 con media km/h 34,5 e vento prevalente da SE; la velocità oraria massima si registrò il giorno 2 dalle 13ʰ alle 14ʰ, con 70 km. da SE.

Velocità del vento \ Osservatorio	Trieste	Udine	Venezia (Lido)	Padova	Trento
Media mensile . . .	3,9	8,3	11,1	6,3	5,1
Valore normale . .	14,2	15,4	13,5	4,4	4,9

4) *Pressione atmosferica* (1) - La media mensile della pressione atmosferica è di mm. 764,7, essa è inferiore al valore normale di mm. 2,8.

L'*altezza massima* di mm. 771,2 si registra alle 12ʰ dell'8; l'*altezza minima*, mm. 754,1, alle 15ʰ del 27: si ha quindi una escursione di mm. 17,1 che è leggermente superiore alla escursione media di ottobre (mm. 23).

Nel seguente prospetto sono riportati i dati di due variazioni barometriche registrate in discesa e due in salita, le più caratteristiche del mese.

DISCESA							SALITA						
Inizio		Durata ore	Pressione		Discesa totale mm.	Discesa oraria mm.	Inizio		Durata ore	Pressione		Salita totale mm.	Salita oraria mm.
Giorno	Ora		Da mm.	A mm.			Giorno	Ora		Da mm.	A mm.		
24	0	29	761,8	758,9	2,9	0,10	7	16	8	761,2	767,4	6,2	0,78
24	10	21	766,1	758,0	8,1	0,39	7	5	31	758,1	771,2	13,1	0,42

5) *Precipitazioni atmosferiche.* - Nel mese si rileva un primo periodo piovoso che va dal 2 al 4 con precipitazioni scarse, prevalentemente in pianura; il 4 caddero a Venezia mm. 24,3, altrove non superarono i 10 mm. Segue un periodo, dal 5 al 23, in cui i pluviometri segnarono pochi decimi di mm. dovuti, il più, alle nebbie. Dal 23 alla fine del mese avvennero precipitazioni generali in tutta la regione. Degne di nota le precipitazioni: del 25 (g.pl.) a S. Volfango (Isonzo) mm. 91,4 - *totale giornaliero massimo del mese* -, a Venzone mm. 27,8, ad Asiago mm. 16,2 e mm. 31,4 a Recoaro; del 26 (g.pl.) a Montemaggiore (Isonzo) mm. 68,0 e a Chiusaforte (Tagliamento) mm. 62,4; del 30 (g.pl.) a Forni di Sopra mm. 24,2 e a Pesariis mm. 41,8 e del 31 (g.pl.) a Gosaldo (Piave) mm. 53,0.

Il totale mensile risulta inferiore in tutta la regione, al relativo valore normale; il rapporto tra i due è compreso tra 0,14 a Padova e 0,46 a Trieste.

(1) I valori della pressione atmosferica qui riportati sono stati dedotti dal barometrografo Agollini, in funzione presso l'Osservatorio meteorologico di Venezia (Lido), e sono ridotti a 0° ed al livello del mare.

Precipitazioni \ Stazione	Trieste	Udine	Venezia (Lido)	Padova
Totale mensile	51,6	23,6	37,8	12,6
Valore normale	113,0	154,1	85,7	89,0
Rapporto . .	0,46	0,15	0,44	0,14

Precipitazioni \ Stazione	Rovigo	Belluno	Trento	Silandro
Totale mensile	21,2	30,8	26,2	15,0
Valore normale	69,1	128,5	107,3	58,0
Rapporto . .	0,31	0,24	0,25	0,26

Dall'ispezione alla carta delle precipitazioni mensili appare come i 100 mm. siano superati in diverse aree tutte molto ristrette e disseminate in vari punti della regione montuosa; nell'alto Isonzo, nell'alto Tagliamento, alle sorgenti del Meduna, del Livenza e dell'Agno. Difatti furono misurati mm. 157,6 a S Volfango - *totale mensile massimo della regione* - mm. 130,3 a Montemaggiore (Isonzo), mm. 130,8 a Chievolis (Livenza), mm. 115,0 a Lambre d'Agni. Caddero meno di 25 mm. in tutta la pianura ad ovest del Tagliamento e nella zona montuosa attorno a Bolzano, comprendente il bacino dell'Isonzo e degli altri affluenti dell'Adige a nord di Bolzano.

Il giorno 3 del mese la neve comparve a quote superiori ai 1500 m., quasi sempre accompagnata ad acqua, ma coprì il suolo di un sottile strato che raggiunse i 12 cm. a Riva di Tures e durò per un paio di giorni prima di sciogliersi.

Analoga comparsa, ancora più breve, si verificò alle stesse quote il giorno 25.

REGIME DEI CORSI D'ACQUA.

In relazione all'andamento ed alle intensità delle precipitazioni i corsi d'acqua presentano lievi variazioni durante il mese.

I massimi livelli vengono registrati all'inizio del mese od al giorno 30, mentre i minimi si notano in giorni diversi.

Nel seguente prospetto, per i principali corsi d'acqua della regione in sezioni caratteristiche, sono riportati i valori massimi e minimi delle altezze idrometriche e delle portate.

CORSO D'ACQUA	STAZIONE	Bacino di drenaggio Kmq.	Massimo assoluto			Minimo assoluto		
			Giorno	Altezza idromet. cm.	Portata mc/sec.	Giorno	Altezza idromet. cm.	Portata mc/sec.
Tagliamento	Pioverno . .	1900	30	74	52,0	23	54	41,0
Piave	Segusino . .	3333	30	113	35,6	22	93	20,0
Bacchiglione	Montegaldella .	1384	4	25	13,5	12	20	6,4
Adige	Boara Pisani .	11954	1	158	159	25	199	106

MAREOGRAFIA.

Le altezze di marea registrate nel bacino di S. Marco (Punta della Salute) fino al giorno 20 sono inferiori alle previsioni, con scostamento massimo di circa cm. 20. Dal giorno 21 al 24 le maree di poco si scostano dal previsto, mentre dal 24 in poi gli scostamenti sono generalmente positivi, con massimo di cm. 45 circa, il giorno 29.

(1) Il tracciamento delle isoiete nella carta allegata è limitato alla cosiddetta «Rete Morgan» per mancanza di elementi relativi a parte della Venezia Giulia.

Osservatorio di Trieste

Latitudine Nord 45° 39′ — Longitudine Est da Roma 1° 19′
Altitudine: barometro m. 8 s. l. m. - termometri m. 11 s. l. m.

Giorno	Altezza barometrica 0° Media mm. 700 +	Temperature dell'aria in centigradi: Media	Massima	Minima	Umidità relativa media	Vento al suolo: Velocità media km./ora	Vento preval.: Direzione	Durata ore	Velocità massima: km./ora	Direzione	Ora	Altezza di precip. in mm.	Nebulosità	Fenomeni vari
1	69,4	16,0	19,8	12,4	61	3,0	W	5	9	WSW	16	—	6	═ a
2	67,2	14,4	15,9	11,0	46	10,0	ENE	14	32	ENE	14	—	5	
3	66,0	11,5	15,0	8,9	53	5,3	ENE	7	18	ENE	23	—	7	
4	64,8	10,3	13,8	8,2	50	11,8	ENE	22	24	ENE	24	—	7	
5	62,9	11,3	13,6	9,6	50	16,4	ENE	20	32	ENE	2	—	9	
6	61,9	12,7	15,9	9,4	50	2,7	ESE	10	7	WNW	14	—	9	═ a
7	61,0	15,5	19,8	12,0	61	6,6	ENE	19	21	ENE	20	—	5	
8	70,5	13,4	16,6	10,0	51	5,0	ENE	7	11	ENE	1	—	3	
9	70,2	14,7	18,3	12,2	58	2,2	WNW	7	7	WNW	14	—	6	
10	69,5	16,1	18,4	14,0	70	3,0	WSW	4	12	WSW	17	—	9	═ a
Media o totale I. decade	66,3	13,6	16,7	10,8	55	6,6						0,0	6,6	
11	69,6	16,8	20,0	14,2	74	2,3	NNW	4	7	NW	14	—	2	
12	68,2	15,5	19,3	12,5	76	1,9	ESE	6	7	WNW	11	—	3	═ a
13	67,2	16,3	21,2	13,4	63	2,1	W	5	8	WSW	15	—	0	═ a
14	66,0	15,4	19,2	12,8	60	1,4	NW	5	5	NNW	12	—	4	═ a
15	65,3	15,4	19,0	12,7	63	2,0	ESE	4	5	WNW	12	—	2	═ a
16	66,5	16,2	20,1	14,1	61	5,8	ENE	12	16	WSW	15	—	4	
17	64,9	15,3	19,4	12,3	63	3,0	SE	5	10	WNW	14	—	2	
18	63,4	14,8	18,6	11,8	63	2,9	ESE	8	9	WSW	14	0,4	5	● n′
19	63,7	15,2	19,8	11,9	57	3,9	ESE	7	14	WNW	14	—	1	═ a
20	66,5	14,9	19,0	11,7	64	1,8	E	7	5	NW	15	—	0	═ a
Media o totale II. decade	66,2	15,6	19,6	12,7	64	2,7						0,4	2,4	
21	65,2	14,6	18,3	11,9	70	1,8	E	5	10	NW	13	—	3	═ a
22	65,0	15,5	18,7	13,2	72	1,6	NW	5	7	NNW	13	—	3	═ a
23	65,6	16,2	17,6	14,5	73	0,8	NW	2	4	N	14	7,6	10	═ a ● n′
24	64,7	16,3	17,8	15,2	86	3,0	ENE	7	8	WNW	13	12,1	10	● p′ a
25	59,4	14,6	16,9	11,9	75	5,9	ENE	9	12	W	12	28,0	8	● n′ a
26	57,9	13,8	16,4	10,8	76	1,9	ENE	4	6	WNW	13	2,9	9	● n′
27	54,9	16,6	18,6	14,0	79	3,4	E	5	13	S	7	—	5	
28	58,4	15,6	18,1	13,8	73	1,6	ENE	5	7	NW	13	—	3	
29	58,8	17,7	20,4	14,7	73	3,8	ENE	16	8	ENE	11	0,6	8	● n′
30	61,5	18,1	19,8	16,2	73	3,0	ENE	6	9	ENE	1	—	8	
31	64,5	17,7	20,5	16,2	66	1,5	SE	9	4	NNW	15	—	8	═ a
Media o totale III. decade	61,4	16,1	18,4	13,9	74	2,6						51,2	6,7	
Media o totale mensile	64,5	15,1	18,3	12,5	65	3,9						51,6	5,3	

Osservatorio di Udine (Castello)

Latitudine Nord 46° 4′ — Longitudine Est da Roma 0° 47′
Altitudine: barometro m. 159 s. l. m. - termometri m. 146 s. l. m.

Temperature dell'aria in centigradi: Media	Massima	Minima	Umidità relativa media	Vento al suolo: Velocità media km./ora	Vento preval.: Direzione	Durata ore	Velocità massima: km/ora	Direzione	Ora	Altezza di precip. in mm.	Nebulosità	Fenomeni vari
14,3	20,2	10,1	72	6,1	NE	14	14	NE	24	—	5	
12,8	15,9	9,9	71	18,6	E	11	44	E	11	0,2	3	● p
11,1	17,7	7,2	64	10,0	E	12	26	E	19	—	4	
10,1	15,8	6,7	69	7,0	I Q.	14	18	E	24	0,2	2	● p
9,8	13,0	6,7	67	6,1	N	8	14	N	19	—	7	
11,4	16,7	6,9	71	7,9	I Q.	11	16	ENE	6	—	4	
13,7	20,6	8,9	69	8,2	I Q.	16	18	NNE	6	—	2	
12,5	16,7	8,1	65	8,7	I Q.	14	16	S	16	—	4	
13,7	17,8	10,0	72	5,8	SW	6	16	SW	16	—	7	
14,2	17,1	12,1	79	4,3	»	»	14	E	24	—	8	
12,3	17,3	8,6	70	8,2						0,4	4,6	
15,1	20,8	11,8	76	7,0	S	9	14	»	2	—	1	
15,3	21,8	10,4	74	4,7	N	11	12	N	24	—	3	
15,8	21,4	12,3	67	9,7	E	11	22	E	18	—	0	
15,1	21,0	10,8	71	5,7	I Q.	9	14	E	23	—	1	
14,6	20,6	10,1	77	7,5	I Q.	9	12	NE	24	—	2	
14,9	20,3	11,3	64	12,8	I Q.	21	24	E	10	—	1	
14,8	21,0	10,9	63	13,2	I Q.	17	22	N	5	—	0	
14,3	19,6	9,9	68	9,7	N	13	18	N	24	—	6	
13,8	19,6	9,9	69	9,7	N	14	18	N	2	—	0	
13,6	20,2	9,6	72	10,0	N	9	16	N	2	—	0	
14,7	20,6	10,7	70	9,0						0,0	1,4	
13,5	18,6	9,9	84	5,1	»	»	12	E	22	—	2	
13,8	18,6	10,3	72	5,9	S	7	12	S	18	—	1	∈
14,1	15,0	13,4	90	4,8	E	7	12	E	19	2,2	10	● p n″
14,9	16,7	13,9	90	7,8	E	10	16	SSW	14	3,2	9	● n′
12,9	14,5	10,1	83	12,2	I Q.	20	36	ENE	13	13,6	6	● a p ∈ p
12,3	15,5	9,1	78	4,0	I Q.	8	16	N	3	1,4	7	● n″
14,6	18,1	13,0	84	8,5	E	13	20	NE	24	—	4	
15,2	18,3	13,3	74	9,3	NE	11	22	E	1	—	3	
15,7	17,5	13,6	87	12,3	NE	11	26	E	9	1,6	8	● n′ a
17,4	19,1	16,3	76	7,9	I Q.	15	16	E	2	1,2	7	● n′
16,5	19,8	14,1	77	6,8	N	14	20	N	19	—	3	
14,6	17,4	12,5	81	7,7						23,2	5,5	
13,9	18,4	10,6	74	8,3						23,6	3,8	

Osservatorio di Belluno

Latitudine Nord 46° 9' — Longitudine Ovest da Roma 0° 14'
Altitudine dei termometri m. 404 s. l. m.

Giorno	Temperatura dell'aria in centigradi: Media	Massima	Minima	Umidità relativa media	Vento al suolo — Direzione prevalente	Altezza di precip. in mm.	Nebulosità	Fenomeni vari
1	12,5	20,4	5,2	72	W	—	2	
2	11,0	17,3	7,1	76	CALMA	1,0	2	● p
3	9,3	17,2	4,1	69	W	—	3	
4	7,4	12,2	3,2	70	W	—	0	
5	7,7	15,2	1,2	69	W	—	0	
6	8,7	17,4	1,7	71	W	—	0	
7	11,2	22,7	3,4	69	CALMA	—	0	
8	9,9	17,2	5,2	69	CALMA	—	0	
9	10,4	17,8	3,2	73	W	—	3	
10	12,8	18,2	9,2	72	W	—	1	
Media o totale I decade	10,1	17,6	4,4	71		1,0	1,1	
11	13,0	20,2	7,5	74	W	—	1	
12	12,8	22,2	5,2	70	W	—	0	
13	12,8	23,2	5,2	67	CALMA	—	6	
14	12,0	21,2	5,2	70	W	—	3	
15	12,8	22,2	5,2	66	W	—	0	
16	11,3	19,6	5,1	75	W	—	0	
17	11,8	20,8	4,2	71	W	—	0	
18	12,2	19,8	7,4	75	CALMA	—	0	
19	10,8	19,4	4,2	74	W	—	0	
20	11,1	20,2	4,6	72	W	—	1	
Media o totale II. decade	12,1	20,9	5,4	71		0,0	1,1	
21	10,9	20,0	4,7	76	W	—	0	
22	10,8	19,1	5,2	77	W	—	4	
23	11,7	15,4	10,6	85	CALMA	0,4	4	● p
24	13,7	20,2	11,2	80	W	—	0	
25	11,4	17,2	7,0	80	W	—	0	
26	10,0	16,3	6,6	76	W	20,4	9	● n' a
27	12,8	19,4	9,2	77	CALMA	—	0	
28	11,0	18,1	5,2	74	CALMA	—	4	
29	11,5	14,2	9,0	85	W	7,0	10	● n' p n
30	14,4	18,4	12,2	79	W	2,0	10	● n' a n''
31	14,5	18,4	12,2	83	W	—	5	
Media o totale III. decade	12,1	17,7	8,5	79		29,8	4,6	
Media o totale mensile	11,4	18,7	6,1	74		30,8	2,1	

Osservatorio di Lido (Venezia)

Latitudine Nord 45° 26' — Longitudine Ovest da Roma 0° 4'
Altitudine: barometro m. 4 s. l. m. - termometri m. 3 s. l. m.

Giorno	Altezza barometr. ridotta 0° Media mm. 700 +	Temperatura dell'aria in centigradi: Media	Massima	Minima	Umidità relativa media	Vento al suolo: Velocità media km./ora	Vento preval. Direzione	Durata ore	Velocità massima km./ora	Direzione	Ora	Altezza di precip. in mm.	Nebulosità	Fenomeni vari
1	68,9	15,8	21,8	10,2	»	5,2	SETT.	11	12	N	7	—	3	
2	66,6	15,5	21,3	13,0	»	33,1	SE	13	70	SE	14	—	8	
3	65,7	13,8	19,1	11,0	»	13,4	I Q.	12	22	WNW	12	1,0	3	≍
4	64,9	10,7	15,3	7,4	»	15,0	N	6	28	SSE	4	23,4	3	● p
5	63,4	11,6	15,5	8,2	»	14,0	OCCID.	16	26	NNE	1	—	9	● n' p K n'
6	61,6	13,0	17,2	7,2	»	7,9	W	5	16	SW	20	—	4	
7	60,8	14,8	20,7	9,3	»	16,7	I Q.	12	44	SE	23	—	4	
8	69,9	15,9	18,9	12,0	»	20,5	MERID.	22	38	SE	1	—	4	≍
9	69,9	14,2	19,1	9,3	»	6,4	I Q.	10	16	SSE	14	—	5	≍
10	69,1	15,7	21,0	11,6	»	5,8	SSE	7	14	ENE	5	—	3	
Media o totale I decade	66,1	14,1	19,0	9,9	»	13,8						24,4	4,6	
11	69,3	15,5	20,7	11,2	»	8,2	NE	7	12	NE	3	—	0	
12	68,0	15,8	20,8	10,7	»	6,0	SSW	9	14	SSW	18	—	0	
13	67,0	15,6	20,9	11,2	»	5,1	NNE	8	16	NNE	8	—	0	
14	66,8	15,5	20,3	11,0	79	7,4	NE	9	14	SSE	19	—	3	
15	65,0	15,3	20,7	11,2	87	5,3	NNE	7	12	NNE	7	0,2	1	≡ n' a
16	66,5	14,6	19,7	11,0	79	8,0	NE	8	16	NE	10	—	5	
17	64,8	14,5	20,8	10,5	80	8,5	I Q.	15	16	NNE	2	—	0	
18	63,6	14,3	20,4	9,7	81	8,0	NNE	9	14	NNE	2	—	0	
19	63,9	14,1	19,2	9,3	76	4,7	IV Q.	11	10	N	3	—	0	
20	66,4	14,3	18,5	9,3	81	7,0	MERID.	11	18	S	19	—	0	
Media o totale II. decade	66,1	15,0	20,2	10,5	»	6,8						0,2	0,9	
21	65,0	13,8	19,5	9,3	85	4,8	NNE	7	12	NNE	10	—	0	
22	64,9	13,4	15,8	10,3	92	4,0	SSE	8	12	SSE	20	—	3	≡ n' a oo p
23	65,2	13,8	18,7	14,2	89	5,0	NE	8	14	NNE	11	0,4	10	● n' oo n' a
24	64,3	15,6	18,1	14,2	91	6,0	»	»	18	»	16	—	6	
25	59,2	14,0	16,2	11,0	88	12,0	»	»	22	»	19	6,8	6	● n' a
26	57,6	13,2	17,1	10,0	85	10,2	NE	14	16	NNE	12	1,6	10	● p n''
27	54,8	14,6	18,1	12,3	88	8,5	NE	8	16	WSW	16	0,2	6	● n'
28	58,4	14,4	19,5	10,8	87	7,7	I Q.	14	14	SE	20	0,2	2	● n'
29	57,8	16,7	20,1	13,9	91	24,5	SE	14	34	SE	14	—	10	≍
30	60,6	18,1	19,9	17,2	89	34,5	SE	19	44	SE	10	1,6	10	● n' ≍
31	63,6	17,6	19,9	16,0	83	24,1	NE	14	34	ESE	12	0,4	10	● n'' ≍
Media o totale III. decade	61,0	15,2	18,4	12,7	88	12,8						11,2	6,6	
Media o totale mensile	64,4	14,8	19,2	11,0	»	11,1						35,8	4,0	

Osservatorio di Padova (Via Sorio)

Latitudine Nord 45° 24′ — Longitudine Ovest da Roma 0° 35′
Altitudine: barometro m. 17 s. l. m. - termometri m. 14,30 s. l. m.

Giorno	Altezza barometr. ridotta 0° Media mm. 740 +	Temperatura dell'aria in centigradi Media	Massima	Minima	Umidità relativa media	Vento al suolo: Velocità media km./ora	Vento preval. Direzione	Durata ore	Velocità massima km/ora	Direzione	Ora	Altezza di precip. in mm.	Nebulosità	Ellofania in ore	Fenomeni vari
1	»	14,5	22,6	6,6	73	4,9	II Q.	12	10	ESE	20	—	5	»	△
2	»	13,4	20,7	8,2	75	9,5	»	»	»	»	»	—	9	»	△ gocce p
3	»	13,3	20,2	9,2	66	8,4	»	»	16	»	20	0,2	3	»	△ ● p
4	»	9,2	16,3	5,3	83	7,7	»	»	21	»	5	3,4	8	»	● n′ p K p
5	»	9,3	16,6	4,4	72	8,9	»	»	15	»	5	—	9	»	
6	»	11,3	19,1	4,8	71	4,9	III Q.	9	9	»	3	—	6	»	△
7	»	13,1	21,2	6,0	73	7,0	NNW	8	14	NNE	24	—	6	»	△
8	»	13,4	20,3	8,8	72	8,7	SSE	8	19	SSE	15	0,2	5	»	● n′
9	»	12,7	20,4	5,6	76	3,3	NNW	13	13	SSW	23	—	4	»	△
10	»	14,1	21,2	7,6	77	5,1	ORIEN.	10	13	ENE	20	—	2	»	△
Media o totale I. decade	»	12,4	19,9	6,7	74	6,8						3,8	5,7	»	
11	»	13,6	20,9	7,4	79	4,2	NNW	10	13	NNW	7	—	1	»	
12	»	14,6	24,2	7,3	75	5,5	III Q.	10	13	NW	1	—	1	»	△
13	»	14,6	23,1	8,1	76	3,8	N	6	10	ESE	18	—	1	»	△ ∞ p
14	»	14,4	21,7	7,7	78	4,6	SETT.	10	14	ESE	19	—	6	»	△ ∞ a
15	»	14,3	20,4	10,3	87	3,6	IV Q.	11	13	ESE	19	—	6	»	≡ n′ a
16	»	14,1	20,3	10,0	78	4,8	SETT.	21	14	NW	24	0,2	7	»	● n′
17	»	13,4	21,1	6,8	73	4,8	NNW	9	14	NNW	6	—	1	»	
18	»	12,8	20,4	6,8	79	3,2	I Q.	12	9	ESE	16	—	3	»	△
19	»	12,9	21,3	6,4	76	5,5	»	»	12	»	20	—	3	»	△
20.	»	13,0	22,0	5,9	76	7,4	»	»	15	»	20	—	1	»	△
Media o totale II. decade	»	13,7	21,5	7,7	78	4,7						0,2	3,0	»	
21	»	12,5	19,9	7,1	81	4,5	»	»	10	»	1	—	5	»	△
22	»	13,1	20,8	6,6	84	4,4	II Q.	12	13	ESE	19	—	8	»	≡ n′ a ∞ p
23	»	15,2	18,5	13,2	87	3,2	N	12	7	N	11	1,0	10	»	∞ n′ a p ● p n″
24	»	16,0	21,0	13,2	86	3,9	MERID.	10	13	S	16	—	8	»	
25	»	13,5	17,2	9,2	85	4,1	I Q.	13	15	E	19	4,2	7	»	● n′ a
26	»	11,3	16,2	6,3	87	2,0	N	8	9	ENE	8	0,2	7	»	△ ● p
27	»	13,6	19,0	9,6	86	4,7	»	»	11	»	16	—	6	»	△
28	»	13,4	20,1	7,8	84	7,1	»	»	13	»	24	—	5	»	△
29	»	15,7	19,6	12,8	89	16,9	I Q.	16	22	E	16	0,2	10	»	△ ● n″
30	»	17,7	19,4	16,4	87	14,5	ENE	17	20	E	13	0,8	10	»	● a n″
31	»	17,4	20,0	15,9	80	15,8	»	»	23	»	12	2,2	10	»	● p n″
Media o totale III decade	»	14,5	19,2	10,7	85	7,4						8,6	7,8	»	
Media o totale mensile	»	13,5	20,2	8,4	79	6,3						12,6	5,5	»	

Osservatorio al Venda

Latitudine Nord 45° 19′ — Longitudine Ovest da Roma 0° 46′
Altitudine: barometro 579,31 s. l. m. - termometri 575 s. l. m.

Altezza barometr. ridotta 0° Media mm.	Temperatura dell'aria in centigradi Media	Massima	Minima	Umidità relativa media	Altezza di precip. in mm.	Nebulosità	Fenomeni vari
718,6	14,3	17,0	11,9	54	—	3	
715,8	11,7	15,9	8,4	72	—	6	
714,7	9,6	13,9	6,8	58	4,0	6	● p K p
713,2	6,2	10,6	2,7	69	3,0	7	● n′ p K p
712,1	7,7	11,5	4,7	57	—	5	
710,8	10,9	13,9	7,8	44	—	5	
710,2	11,0	15,1	8,8	65	—	5	
718,6	11,0	14,7	9,6	57	—	6	
718,8	12,1	15,1	9,8	54	—	2	
718,5	13,6	16,7	10,8	61	—	2	
715,1	10,8	14,4	8,1	59	7,0	4,7	
718,9	13,4	15,9	10,8	73	—	1	
717,7	15,3	18,8	11,9	57	—	2	
716,9	16,2	18,4	14,7	57	—	1	
715,7	14,8	18,0	12,7	67	—	4	
714,8	14,5	17,0	12,7	75	—	3	
716,1	12,7	14,9	11,5	77	—	5	
714,3	13,1	15,9	10,6	54	—	1	
713,2	12,5	15,4	10,8	73	—	5	
713,6	12,7	14,9	10,8	66	—	1	
715,9	13,1	15,9	11,2	69	—	0	
715,7	13,8	16,5	11,8	67	0,0	2,3	
714,6	12,8	14,9	10,8	71	—	2	
714,4	13,2	16,3	10,8	72	—	2	
714,9	12,8	13,8	11,9	86	1,4	9	● p
714,0	12,7	14,9	11,7	92	—	9	≡ n′ a
709,0	11,4	13,3	8,8	83	5,4	7	● n′ a ≡ n′ a
707,5	10,3	11,9	8,8	88	2,8	9	● p ≡ n′ a
705,2	11,8	13,7	10,2	90	—	5	
708,2	11,8	13,9	10,2	87	0,2	8	● n′ ≡ n′ a
707,7	12,7	14,1	10,6	100	0,6	10	● p n″ ≡ n′ a
709,9	13,9	14,4	13,6	100	3,6	10	● ≡
713,1	12,7	13,5	11,9	97	4,8	10	● n″
710,8	12,4	14,1	10,6	88	18,8	7,4	
713,9	12,3	15,0	10,2	71	25,8	4,8	

Osservatorio di Trento (Alla Laste)

Latitudine Nord 46° 4′ — Longitudine Ovest da Roma 1° 20′
Altitudine: barometro m. 312 s. l. m. - termometri m. 309 s. l. m.

Giorno	Altezza barometr. ridotta 0° Media mm. 700 +	Temperatura dell'aria in centigradi Media	Massima	Minima	Umidità relativa media (%)	Vento al suolo: Velocità media km./ora	Vento preval. Direzione	Durata ore	Velocità massima km./ora	Direzione	Ora	Altezza di precip. in mm.	Nebulosità	Fenomeni vari
1	42,9	12,8	18,8	8,0	57	3,0	NW	5	6	NW	10	—	7	△
2	39,6	13,2	20,8	8,4	51	8,0	IV Q.	14	22	NNW	15	—	5	
3	38,5	11,4	18,4	5,3	31	9,3	NNW	12	20	NNW	20	—	2	△
4	37,3	10,7	15,8	6,2	31	9,5	NNW	8	17	NNW	2	—	6	
5	36,7	10,4	16,4	5,2	36	9,1	NNW	9	19	NNW	15	—	7	
6	35,3	11,4	18,7	6,2	43	4,3	IV Q.	11	11	NW	3	—	5	
7	34,5	13,6	21,6	7,2	41	7,0	NNW	9	20	NNW	15	—	4	△ ≡ n' a
8	42,9	11,7	19,3	6,3	51	3,9	IV Q.	12	8	NW	16	—	2	
9	42,6	11,9	19,7	6,4	62	4,8	ENE	7	13	ENE	21	—	1	△
10	42,0	13,5	20,2	10,5	61	3,6	SETT.	18	10	NNW	17	—	7	≡ n' a
Media o totale I. decade	39,2	12,1	19,0	7,0	46	6,3						0,0	4,6	
11	42,7	13,4	21,2	8,2	62	4,0	SETT.	13	10	ENE	20	—	0	△ ≡ n' a p
12	41,9	14,0	22,4	8,3	55	4,3	I Q.	14	8	ENE	8	—	2	△ ≡ n' a
13	40,8	14,1	22,5	8,8	54	4,3	NE	8	8	NNE	7	—	0	△ ≡ n' a p
14	39,4	13,7	21,1	8,4	51	4,4	NE	7	7	N	7	—	6	≡ p
15	38,4	13,6	22,2	8,8	47	5,1	I Q.	15	10	ENE	22	—	4	
16	39,7	12,2	20,2	6,8	59	5,5	NE	9	11	ENE	23	—	5	≡ n' a p
17	38,2	12,2	18,6	8,2	64	4,0	S	7	10	S	16	—	6	≡ n' a
18	36,8	13,1	20,2	9,9	61	5,5	ENE	7	15	ENE	21	—	5	△ ≡ n' a
19	37,4	12,7	19,8	8,3	61	6,4	I Q.	16	14	ENE	22	—	4	△ ≡ p n'
20	39,7	11,6	20,0	7,2	55	4,4	ENE	6	11	ENE	21	—	0	△ ≡ n' a p
Media o totale II. decade	39,5	13,1	20,8	8,3	57	4,8						0,0	3,2	
21	38,4	11,5	19,4	6,2	60	4,0	I Q.	14	9	NE	19	—	6	△ ≡ n' a p
22	38,0	12,1	18,8	7,2	66	3,3	NE	7	6	NE	21	—	7	△ ≡ n' a
23	39,0	11,3	11,5	10,7	87	1,7	IV Q.	15	5	NNW	4	1,0	10	● ≡
24	37,5	13,0	18,2	9,9	78	4,0	VARIA	—	9	ENE	23	0,2	7	● n' ≡
25	32,7	13,2	17,4	8,5	65	7,3	ENE	6	32	NNE	9	9,8	7	● n' a ≡ n' a
26	31,0	10,8	15,4	7,2	70	3,0	IV Q.	13	6	NNW	13	—	9	≡ n' a
27	28,5	12,8	18,4	9,1	69	4,2	IV Q.	14	9	ENE	2	—	6	△ ≡ n' a
28	32,3	10,2	15,1	5,6	66	3,2	IV Q	11	8	NE	3	0,2	8	△
29	31,8	10,7	12,2	9,3	92	5,8	IV Q.	24	10	NNW	24	5,2	10	● ≡
30	34,5	13,3	17,0	11,3	90	5,1	NW	12	10	ENE	24	9,6	8	● n' a n"
31	37,4	14,3	16,9	13,0	76	5,1	NW	12	10	NW	13	0,2	10	● n' a p n"
Media o totale III. decade	34,6	12,0	16,4	8,9	74	4,2						26,2	8,0	
Media o totale mensile	37,8	12,4	18,7	8,1	59	5,1						26,2	5,3	

Osservatorio di Rovigo

Latitudine Nord 45° 5′ — Longitudine Ovest da Roma 0° 40′
Altitudine del termometri m. 23 s. l. m.

Temperatura dell'aria in centigradi Media	Massima	Minima	Umidità relativa media	Vento al suolo: Velocità media km./ora	Vento preval. Direzione	Durata ore	Velocità massima km/ora	Direzione	Ora	Altezza di precip. in mm.	Nebulosità	Fenomeni vari
15,5	22,5	8,9	70	2,9	WNW	9	7	NNW	24	—	0	
13,8	18,8	9,7	89	9,0	I Q.	15	21	ENE	13	3,6	4	● p
13,2	17,2	9,5	69	7,3	N	7	14	NE	24	0,4	6	● p
9,9	14,4	6,3	83	6,4	I Q.	9	16	NNW	17	1,4	4	● n' K n"
9,8	14,3	5,5	75	7,3	NW	9	15	NW	4	—	8	
11,7	17,9	5,7	67	4,8	WSW	16	8	WSW	14	—	1	
13,7	18,8	7,5	80	4,7	NNE	8	9	NNE	21	—	1	
13,4	18,1	10,7	73	8,4	SSE	9	14	SSE	14	—	0	
13,9	19,7	7,7	76	4,4	II Q.	10	9	NNE	7	—	0	
15,2	21,0	9,5	82	3,5	NNE	7	9	NNE	6	—	3	
13,0	18,3	8,1	76	5,9						5,4	2,1	
15,2	20,6	10,5	87	4,6	SETT.	12	9	WNW	16	—	0	
15,7	21,5	10,4	82	3,0	W	10	5	WNW	1	—	0	
14,9	21,5	9,4	90	3,8	ORIEN.	11	7	E	19	—	3	
15,0	20,9	9,6	82	4,8	NNE	9	10	NNE	7	—	5	
14,2	20,3	9,5	91	2,5	I Q.	16	7	ESE	20	—	4	≡ n' a
14,2	17,9	10,9	90	4,1	NNE	9	8	NNE	2	0,2	5	≡ n' a
14,6	19,3	9,8	73	4,0	I Q.	14	9	N	4	—	0	
13,9	18,7	9,9	88	5,5	I Q.	21	8	NNE	4	—	2	
13,4	18,8	7,3	83	2,9	OCCID.	11	6	SW	23	0,2	3	≡ n' a
14,0	19,9	7,3	81	2,5	III Q.	13	5	WSW	12	0,2	0	n' a △
14,5	19,9	9,5	85	3,8						0,6	2,2	
13,4	18,8	6,5	89	2,8	NNE	8	6	NNE	3	—	7	≡ n' a
13,4	19,5	7,4	86	3,3	E	6	7	ESE	21	0,2	10	≡ n' a
15,3	18,4	13,4	94	6,9	NNE	16	9	NE	13	1,0	10	● p n"
14,9	17,9	13,1	97	3,4	III Q.	9	7	S	16	—	10	
13,1	16,3	10,0	91	6,5	NNE	10	12	NW	14	5,2	4	● n' a
11,9	15,2	8,7	96	6,2	NNE	15	9	NNE	1	0,8	7	● p n"
13,2	16,4	9,5	97	5,0	W	7	10	N	6	0,2	2	● n'
12,2	17,0	8,1	96	4,0	I Q.	20	9	NNE	5	0,2	6	≡ n" a
14,9	19,0	10,1	97	12,5	I Q.	24	18	ENE	13	—	8	
18,0	19,7	16,9	97	13,6	ENE	15	20	ENE	13	—	10	
17,4	18,8	16,1	98	13,1	ENE	15	20	ENE	12	7,6	10	● p n"
14,3	17,9	10,9	94	7,0						15,2	7,6	
13,9	18,7	9,5	85	5,6						21,2	4,0	

Bacino Principale	Bacino Secondario	Stazione	Quota sul mare metri	1	2	3	4	5	6	7	8	9	10	Media I. decade	11	12	13	14	15	16	17	18	19	20	Media II. decade	21	22	23	24	25	26	27	28	29	30	31	Media III. decade	Media mensile
Piave		Prevallo	577	16 0	15 5	11 0	14 1	13 0	7 0	14 5	16 2	14 2	14 3	13,4 1,8	16 0	17 2	20 2	15 5	18 1	20 4	16 5	17 1	17 0	18 2	17,4 2,2	20 0	17 3	15 3	13 10	14 10	13 2	14 8	15 8	17 7	18 9	19 6	15,9 6,0	15,6 3,3
Dal Quieto al Risano		Stragnano	2	19 7	20 8	20 4	17 7	16 7	12 4	13 8	19 7	17 9	14 10	16,7 7,1	19 8	20 9	21 10	22 9	21 11	22 12	22 11	21 12	19 7	21 7	20,8 9,6	21 8	20 7	19 9	22 11	21 10	19 9	17 11	19 9	21 11	21 12	21 11	20,1 9,8	19,2 8,8
Dal Risano all'Isonzo		Semana	369	18 7	19 8	14 5	17 3	11 5	11 5	14 5	19 7	17 7	18 7	15,8 5,9	15 11	20 7	22 7	19 11	21 7	21 8	19 9	21 7	20 2	20 6	19,8 8,1	20 6	20 7	19 8	17 9	16 11	15 5	16 6	18 10	19 9	19 10	21 11	18,2 8,4	17,9 7,5
id.		Poggioreale del Carso (Villa Opicina)	320	17 6	17 7	17 2	13 4	10 6	10 4	17 6	14 7	15 7	15 10	14,5 5,9	17 10	19 8	19 8	18 7	17 6	18 8	18 10	17 7	18 6	18 5	17,9 7,5	17 5	17 7	16 8	15 11	15 12	14 5	15 9	16 9	16 11	17 12	19 11	16,1 9,1	16,2 7,5
id.		Servola	61	21 11	21 12	18 8	17 7	12 7	18 9	21 11	19 10	20 10	18 12	18,5 9,7	22 14	21 11	23 12	20 12	21 11	23 13	22 11	20 10	21 11	22 11	21,5 11,6	20 10	20 12	18 13	19 14	16 11	18 12	21 14	20 13	21 15	21 14	23 15	19,7 13,0	19,9 11,4
Isonzo		Na Logu	622	16 6	18 8	12 5	12 3	9 5	8 3	12 5	16 3	15 4	17 8	13,5 5,0	17 5	18 6	20 7	18 6	18 5	19 5	17 6	18 6	15 4	18 5	17,8 5,5	17 4	17 6	17 6	12 10	14 10	11 3	12 7	13 6	13 11	14 10	15 10	14,1 7,5	15,1 6,0
id.		Plezzo	450	18 6	15 7	9 4	10 3	10 7	14 3	14 4	16 2	18 5	16 10	14,0 5,1	20 6	22 6	21 7	19 6	19 5	18 5	19 5	17 5	19 5	18 5	19,2 5,5	19 4	18 6	13 9	15 10	11 7	13 3	16 5	16 3	12 8	17 8	17 10	15,2 6,6	16,1 5,8
id.	Torre	Vedronza	320	12 2	16 4	15 0	13 -1	12 -2	11 -2	13 0	15 -2	15 0	15 9	13,7 0,8	14 2	12 4	19 1	18 1	18 1	18 2	18 0	12 1	17 1	16 -1	16,2 1,2	17 2	17 -1	15 4	13 5	14 8	12 1	12 5	13 4	17 3	15 10	16 8	14,6 4,5	14,8 2,2
id.	Aborna	Montemaggiore	954	13 7	12 3	10 0	8 1	8 2	9 4	12 2	11 3	11 5	10 6	10,4 3,3	10 6	11 2	17 6	16 3	15 4	15 5	15 6	12 5	14 4	15 6	14,0 4,7	14 6	14 6	10 7	10 8	10 9	10 4	10 6	11 6	12 8	12 10	14 9	11,6 7,2	12,0 5,1
id.	Natisone	Cividale	138	19 7	18 8	15 2	15 2	12 2	11 3	14 3	18 4	15 7	18 8	15,5 4,6	16 9	19 7	20 8	20 8	20 7	19 8	19 7	20 7	19 6	19 5	19,1 8,2	19 7	18 7	17 7	13 11	15 8	14 5	15 5	18 10	17 10	16 12	18 10	16,4 8,4	17,0 7,1
Drava	Sesto	Sesto	1310	11 0	13 0	10 -5	9 -5	4 -8	9 -2	8 4	12 1	12 -4	18 -2	10,6 -2,1	17 -2	19 -1	14 0	16 0	16 -1	18 -2	14 -1	11 0	12 -2	14 -3	15,1 -1,2	16 -3	17 -1	18 1	11 5	11 -1	5 -2	10 1	14 -4	12 5	9 7	12 5	12,3 1,2	12,7 -0,7
id.	Slizza	Tarvisio	751	13 1	13 5	12 4	12 -1	6 0	11 1	12 0	15 1	18 4	19 7	13,3 2,2	17 5	17 5	16 4	17 3	18 2	17 2	17 3	18 2	14 1	14 1	16,5 2,8	18 1	16 2	16 8	13 11	15 11	13 5	15 2	12 5	15 8	13 9	14 8	14,6 6,4	14,8 3,8
Tagliamento		Forni di Sopra	907	16 4	15 3	12 -1	11 -2	11 -3	12 -3	12 -2	14 -1	16 0	16 4	13,5 -0,1	13 2	17 4	19 5	19 4	20 5	19 4	13 4	15 4	14 3	15 3	16,4 3,8	16 3	16 4	17 4	16 5	15 5	13 2	14 1	15 4	13 5	12 6	12 5	14,5 4,0	14,8 2,6
id.	Lumiei	Sauris	1300	10 -3	10 -3	9 -4	10 -3	9 -3	8 -3	7 -4	14 -1	12 -1	10 0	9,9 -2,5	12 0	14 3	16 5	18 6	17 4	16 2	16 2	15 1	15 2	15 3	15,4 2,8	16 3	15 3	15 3	14 4	14 4	14 4	13 3	12 2	12 6	11 6	12 4	13,5 3,8	12,9 1,4
id.	Degano	Collina	1189	13 5	12 6	12 1	10 -1	2 -1	6 1	9 2	14 1	10 2	12 2	10,0 1,8	11 3	15 5	17 7	18 6	17 6	18 6	16 5	14 5	14 4	15 4	15,5 5,1	14 5	15 5	14 4	12 6	10 5	8 2	9 4	12 3	10 6	10 8	12 7	11,3 5,0	12,3 4,0
id.	id.	Forni Avoltri	888	16 4	18 3	17 3	17 4	18 3	16 3	18 3	11 4	17 0	16 -1	16,4 2,6	17 1	18 4	11 5	20 4	19 4	21 3	21 3	17 3	16 -3	17 2	17,7 3,2	18 2	18 2	14 7	13 6	12 6	12 0	13 1	16 1	17 4	15 4	16 5	14,9 3,5	16,3 3,1
id.	But	Timau	821	17 5	15 6	15 2	14 2	8 1	13 4	12 4	16 2	14 2	16 8	14,0 3,6	15 4	18 4	20 6	20 6	20 4	21 5	18 4	18 5	16 3	17 4	18,3 4,3	17 4	23 5	17 9	14 8	12 9	10 2	10 5	15 6	12 9	13 10	15 11	14,4 7,1	15,5 5,0
id.	Chiarsò	Paularo	690	17 5	16 3	15 1	13 1	8 1	10 2	13 3	16 1	13 3	15 3	13,6 2,3	17 3	19 4	20 4	19 5	19 4	19 4	17 5	17 5	16 3	18 4	18,1 4,1	17 4	17 5	16 8	18 10	14 7	14 7	12 3	16 5	15 8	13 10	15 11	15,2 7,1	15,6 4,5
id.	But	Tolmezzo	323	18 6	17 7	17 2	14 2	11 2	13 1	13 1	16 2	15 4	16 8	15,0 3,5	17 6	18 6	20 7	20 6	19 6	19 5	18 6	19 6	19 5	18 5	18,7 5,8	18 5	18 6	17 7	14 11	15 11	14 4	12 6	18 7	16 8	14 10	17 12	15,7 8,2	16,5 5,8
id.	Raccolana	Saletto di Raccolana	517	19 4	17 6	16 1	14 3	10 2	10 2	13 3	17 1	13 3	14 8	14,3 3,3	13 3	12 4	14 5	13 5	13 3	10 4	10 4	11 4	14 2	10 2	12,0 3,6	8 2	8 4	10 9	12 10	14 9	10 2	12 9	13 4	14 7	13 11	15 9	11,7 6,9	12,6 4,6
id.	Resia	Oseacco	490	18 5	19 6	15 3	16 3	12 4	15 3	16 3	17 4	16 4	18 4	16,2 3,9	19 5	22 6	20 5	21 7	22 7	20 6	21 7	19 6	19 6	17 5	20,0 6,0	18 5	17 6	17 11	18 10	13 9	10 3	13 5	19 6	12 11	16 12	15 10	15,3 8,0	17,2 6,0
id.		Gemona	307	20 10	20 10	16 7	16 4	14 4	14 5	16 5	18 5	18 8	17 11	16,9 6,9	17 10	21 11	23 12	23 11	22 10	20 10	21 10	21 10	29 9	19 9	20,7 10,2	20 9	19 9	19 10	15 13	16 13	15 8	14 9	20 12	19 13	17 14	19 15	17,6 11,4	18,4 9,5
Pianura fra Isonzo-Tagliamento	Isonzo-Cormor	Bonifica della Vittoria (Idrovora)	1	20 10	20 13	16 4	17 6	14 9	14 6	16 11	20 7	18 11	19 11	17,4 8,8	17 11	20 9	22 10	23 12	21 10	22 10	22 11	22 9	21 8	22 6	21,2 9,6	21 8	20 9	20 9	18 15	20 14	17 7	18 8	20 12	22 14	20 17	20 15	19,7 11,6	19,4 10,0
id.	Cormor-Tagliamento	Morusso	264	17 8	18 8	14 4	13 3	12 3	14 5	14 6	15 5	16 5	16 10	14,9 5,7	18 9	20 9	20 8	20 9	20 9	20 9	19 8	19 9	17 7	18 7	19,1 8,4	18 8	17 9	16 11	13 11	14 8	12 6	17 10	16 9	16 10	16 10	18 13	15,7 9,6	16,6 7,9
Pianura fra Tagliamento-Livenza		Portogruaro	6	20 8	22 10	18 4	18 5	16 4	16 4	18 6	20 6	18 6	18 6	18,4 5,0	18 9	18 6	21 9	22 8	22 8	20 9	20 7	20 7	19 5	19 5	19,9 7,3	19 6	18 6	19 6	15 13	18 12	14 6	15 6	15 10	18 11	19 13	18 14	17,1 9,4	18,5 7,5

Bacino Principale	Bacino Secondario	Stazione	Quota sul mare metri	1	2	3	4	5	6	7	8	9	10	Media I. decade	11	12	13	14	15	16	17	18	19	20	Media II. decade	21	22	23	24	25	26	27	28	29	30	31	Media III. decade	Media mensile
Livenza	Meduna	Tramonti di Sopra	411	18 5	18 6	16 2	16 0	12 1	15 1	14 2	17 2	16 2	17 9	15,9 3,0	18 4	20 5	22 5	22 5	21 5	20 5	16 4	20 5	18 2	19 3	19,6 4,3	20 4	19 4	20 4	18 5	14 11	15 4	14 6	18 7	17 8	15 10	18 11	17,1 7,6	17,5 5,0
id.	id.	Maniago	283	18 4	15 4	16 6	19 5	20 7	20 4	18 3	16 3	19 5	19 6	18,0 4,7	20 7	19 6	18 6	18 6	20 5	20 5	19 7	23 6	22 6	21 6	20,0 6,0	20 5	19 5	17 10	13 10	14 10	18 6	15 10	18 6	8 -1	12 8	17 12	15,6 7,4	17,9 6,0
id.	Cellina	Cimolais	652	20 5	16 6	16 3	15 2	9 0	11 1	15 2	20 2	15 3	18 5	15,5 2,9	19 6	21 5	19 6	22 5	19 5	19 4	19 5	14 8	17 3	18 4	18,6 5,1	17 5	16 4	19 7	15 10	15 9	14 4	13 7	17 6	13 8	11 10	10 11	14,6 7,4	16,2 5,1
id.	id.	Clant	600	19 5	17 7	14 4	11 3	14 1	16 2	20 3	18 2	18 4	18 6	16,5 3,7	21 7	23 6	22 6	21 5	21 5	20 5	17 5	17 8	19 3	20 5	20,1 5,5	19 4	18 5	15 6	17 11	15 10	16 4	18 5	17 7	14 9	15 11	14 12	16,2 7,6	17,6 5,6
Piave		Sappada	1217	15 0	12 2	10 -2	10 -4	10 -4	11 -4	12 -4	12 -4	11 -3	10 -3	11,3 -2,4	12 -4	11 -2	13 0	14 1	16 2	17 1	18 1	15 0	11 -1	11 -1	13,8 -0,3	12 -2	13 -1	12 0	11 0	13 -1	14 -1	13 -2	12 -2	11 -1	11 0	12 1	12,1 -0,8	12,4 -1,2
id.		S. Stefano di Cadore	903	16 -1	16 -3	14 -3	11 -2	7 -5	8 0	13 -1	18 -2	15 -3	17 -1	13,5 -1,3	13 -1	17 0	19 0	19 0	19 0	18 -2	17 4	14 4	13 0	14 -1	16,3 0,4	12 -2	13 -1	14 5	13 8	16 4	9 -1	10 1	13 -1	11 0	10 7	13 9	12,1 2,5	14,0 0,5
id.	Padola	Passo Montecroce (Casa Cantoniera)	1400	9 2	12 3	10 -4	8 -4	9 -4	7 -3	10 2	13 2	11 -1	13 -2	10,2 -1,3	13 -1	15 4	15 4	10 3	17 3	17 2	17 4	11 0	11 3	11 3	13,7 2,3	14 2	14 3	14 4	9 5	9 -1	6 2	13 -2	10 3	10 3	17 5	12 5	11,6 2,6	11,8 1,2
id.	Ansiei	Misurina	1760	»	»	»	»	»	»	»	»	»	»	»	»	»	»	»	»	»	»	»	»	»	»	»	»	»	»	»	»	»	»	»	»	»	»	»	»
id.	id.	Auronzo	864	17 2	15 4	16 -1	12 -1	8 -3	12 -1	14 2	20 -2	13 -1	15 1	14,2 0,0	17 0	17 0	18 1	19 1	19 1	20 1	18 0	15 12	14 0	15 -1	17,2 1,5	15 -1	16 1	15 2	12 8	15 7	13 0	12 1	15 0	13 4	9 7	14 8	13,5 3,3	15,0 1,6
id.	Costapana	Passo Falzarego	1985	3 1	6 2	5 -3	2 -6	1 -6	1 4	8 0	6 -3	9 1	11 1	5,0 -0,9	12 2	12 3	10 3	10 3	12 6	12 2	10 -1	5 2	5 -1	8 -1	9,6 1,8	11 2	11 0	11 2	7 2	1 -1	4 -2	6 -1	7 -3	8 2	6 4	6 4	7,1 0,8	7,2 0,6
id.	Felizzon	Podestagno	1506	10 -1	11 0	9 -2	7 -4	3 -5	5 -4	7 -2	6 -3	7 -3	11 -2	7,6 -2,6	10 -1	12 -2	11 -3	13 -2	12 -2	15 0	13 -1	12 0	10 -1	11 -1	11,9 -1,3	13 0	13 1	12 0	9 1	10 3	6 -1	7 -2	10 -3	8 -2	7 2	9 4	9,3 0,3	9,6 -1,2
id.	Boite	Cortina d'Ampezzo (Grava)	1275	11 1	12 4	11 -1	9 -2	7 -3	7 1	10 6	12 -2	13 -2	14 -3	10,6 -0,1	14 0	16 2	16 4	18 3	17 3	20 3	16 2	13 5	12 0	13 0	15,5 2,2	16 1	15 1	15 1	9 4	14 4	9 -1	10 3	11 -1	13 3	9 5	13 5	12,1 2,2	12,7 1,4
id.		Perarolo di Cadore	532	19 3	17 5	18 1	13 0	11 -1	10 -1	13 1	20 0	13 0	15 1	14,9 0,9	17 2	17 2	20 3	19 3	18 3	18 2	16 2	17 7	16 2	16 1	17,4 2,7	17 1	16 2	16 3	13 9	14 9	14 3	12 2	17 2	14 4	12 8	16 10	14,6 4,8	15,6 2,8
id.		Tai di Cadore	860	17 3	15 5	15 -1	12 0	8 -2	10 1	12 3	16 1	12 0	12 4	12,9 1,4	13 2	15 4	16 4	16 3	16 4	18 3	15 7	14 7	14 2	15 1	15,2 3,7	15 2	14 3	15 7	12 9	14 8	11 2	12 5	15 2	13 3	11 9	14 10	13,3 5,5	13,8 3,5
id.	Maè	Maresson di Zoldo	1338	13 2	13 -2	11 -2	11 -3	10 -5	11 0	14 -6	13 2	14 0	15 -3	12,4 -0,5	17 -1	17 1	15 1	18 2	17 0	19 1	18 1	15 2	15 -1	13 0	16,4 0,6	13 1	14 2	15 2	15 2	16 0	14 1	14 1	13 -2	13 2	16 7	13 5	14,1 1,9	14,3 0,7
id.	id.	Forno di Zoldo	848	16 6	14 4	13 3	15 4	16 2	15 4	14 5	16 4	15 5	15 4	14,9 4,1	15 4	13 4	15 1	17 2	16 2	17 0	15 1	15 2	14 1	15 0	15,2 1,7	15 0	15 0	15 3	15 4	14 2	15 2	12 3	15 0	12 3	12 2	13 2	13,9 2,0	14,7 2,6
id.	Desedan	Forfogna (Centrale)	448	19 6	18 7	17 3	15 2	10 2	12 2	17 5	19 3	15 4	16 9	15,8 4,3	17 6	18 8	20 13	20 7	19 7	20 5	17 7	16 8	18 5	17 5	18,2 7,1	18 5	17 6	17 10	13 11	16 10	16 6	15 8	16 5	17 6	16 11	17 12	16,1 8,1	16,7 6,5
id.	Cordevole	Arabba	1612	9 -0	11 -0	8 -0	7 -4	6 -5	5 -6	7 1	11 -3	11 -0	14 -1	8,9 -1,8	15 0	17 1	16 2	17 2	18 2	18 2	16 -1	14 0	13 0	14 0	15,8 0,8	16 1	16 1	9 3	10 1	10 0	11 -1	11 -1	11 -2	11 0	8 5	10 5	11,0 1,0	11,9 0,0
id.	Andraz	Andraz (Canonico)	1320	10 1	11 2	11 -2	7 -3	2 -4	6 -1	16 2	11 -3	11 0	11 -2	9,6 -1,0	10 1	16 1	15 2	16 3	17 3	17 4	15 0	12 2	6 0	14 1	13,8 1,7	15 2	11 0	13 1	15 2	11 1	8 -1	9 1	12 -1	10 2	8 5	9 4	11,0 1,4	11,5 0,7
id.	Cordevole	Caprile	1023	14 1	15 2	14 -2	12 0	8 -3	9 1	12 4	15 -1	13 -1	15 -1	12,7 0,0	15 0	17 1	21 2	21 -2	20 -1	19 1	16 1	16 6	15 0	17 0	17,7 0,8	12 1	16 1	16 1	11 4	15 5	13 0	14 4	12 4	13 5	11 6	12 6	13,1 3,3	14,5 1,4
id.	Biois	Falcade	1252	»	»	»	»	»	»	»	»	»	»	»	»	»	»	»	»	»	»	»	»	»	»	»	»	»	»	»	»	»	»	»	»	»	»	»
id.	Cordevole	Agordo	611	18 4	17 5	18 2	15 2	12 -1	12 4	14 2	16 1	17 1	15 2	15,4 2,2	16 3	17 4	20 4	19 3	19 3	19 2	17 4	16 5	15 2	16 2	17,4 3,2	17 2	17 2	16 4	13 4	15 10	16 4	17 7	16 2	16 4	11 10	15 10	15,0 5,3	15,9 3,6
id.	Mis	Gosaldo	1141	13 -3	13 -4	12 -1	9 -2	5 -3	5 0	10 -1	14 -1	9 0	10 -6	10,0 -0,9	10 4	10 1	11 4	15 3	15 4	16 3	16 3	12 5	10 2	13 2	12,8 3,3	13 3	12 2	12 4	10 6	9 5	11 2	8 4	12 1	10 4	14 4	9 3	10,5 3,4	11,1 1,9
id.	Porcilla	Passo di Croce d'Aune	1045	16 5	14 6	12 2	10 0	9 0	8 0	8 5	10 4	11 3	13 3	11,1 2,8	14 2	12 6	16 8	14 7	15 6	16 6	12 6	10 5	8 4	9 5	12,6 5,5	13 5	11 4	12 7	12 6	12 5	9 3	10 3	11 3	10 6	10 7	11 6	11,0 5,0	11,6 4,4
id.	Stizzon	Seren del Grappa	387	19 3	22 6	19 3	17 3	13 0	15 1	15 3	14 3	11 3	12 10	15,7 3,5	18 6	19 6	20 4	19 3	18 3	19 4	18 3	19 2	17 2	19 2	18,6 3,5	17 3	17 7	13 11	12 10	15 4	14 5	14 5	16 8	19 11	17 13	14 12	15,2 7,6	16,5 4,9

Bacino Principale	Bacino Secondario	Stazione	Quota sul mare metri	1	2	3	4	5	6	7	8	9	10	Media I. decade	11	12	13	14	15	16	17	18	19	20	Media II. decade	21	22	23	24	25	26	27	28	29	30	31	Media III. decade	Media mensile
(segue) Piave	Onigo	Possagno	328	»	»	»	»	»	»	»	»	»	»	»	»	»	»	»	»	»	»	»	»	»	»	»	»	»	»	»	»	»	»	»	»	»	»	»	»
				»	»	»	»	»	»	»	»	»	»	»	»	»	»	»	»	»	»	»	»	»	»	»	»	»	»	»	»	»	»	»	»	»	»	»	»
id.	Soligo	Cison di Valmarino	261	19	21	19	17	14	16	16	17	16	17	17,2	15	20	23	22	20	21	20	20	20	20	20,1	19	19	20	15	17	17	16	17	18	17	17	17,4	18,2
				7	9	6	7	4	4	4	7	6	7	6,1	9	7	7	12	7	9	7	8	8	7	8,1	8	7	7	12	10	7	8	7	11	12	15	9,4	7,9
Brenta		Vatriolo	1500	11	12	12	9	5	7	8	12	9	11	9,6	11	13	15	16	14	16	13	11	12	12	13,3	13	13	13	8	11	8	9	10	10	9	10	10,4	11,1
				3	1	-2	-2	-2	0	3	0	1	3	0,5	3	5	5	6	7	3	2	3	4	4	4,2	5	4	6	6	1	2	3	2	6	8	6	4,4	3,0
id.		Levico	520	20	22	20	17	16	17	17	18	18	18	18,3	20	21	22	22	22	22	22	21	21	21	21,4	21	21	21	21	21	19	18	17	17	15	15	18,7	19,5
				6	5	3	1	1	3	3	3	3	6	3,4	5	5	5	5	4	4	4	4	4	4	4,4	4	4	4	4	5	4	3	3	3	9	8	4,6	4,1
id.	Maso	Pontarso	888	17	15	11	10	13	12	13	12	10	14	12,7	15	15	14	15	14	13	12	14	12	6	13,3	10	10	9	11	10	10	9	10	12	14	14	10,8	12,3
				9	8	3	1	0	-1	1	3	4	5	3,3	5	7	6	5	4	3	4	4	4	9	4,8	5	6	6	6	6	4	3	4	4	6	5	5,0	4,4
id.	Centa	Centa	885	12	13	13	10	10	9	10	12	10	10	10,9	12	12	13	14	13	13	12	10	12	12	12,3	11	11	11	8	12	9	8	11	10	10	12	10,3	11,2
				4	4	2	1	1	2	3	2	3	2	2,4	4	4	5	5	5	5	3	4	4	4	4,3	3	3	5	6	6	3	3	3	3	8	8	4,7	3,8
id.	Cismon	S. Martino di Castrozza	1444	10	12	11	8	6	6	7	11	10	11	9,2	12	13	14	15	15	16	12	11	9	10	12,7	13	13	13	9	8	9	10	11	9	8	10	10,3	10,7
				3	5	-3	-4	-4	-1	5	-3	-3	1	-0,4	-1	2	4	5	6	2	1	3	0	1	2,3	1	1	1	3	1	-1	-2	-1	3	6	4	1,5	1,4
id.	Valstagna	Gallio	1090	15	14	18	12	12	10	14	17	11	10	13,3	13	14	18	18	18	18	13	14	14	12	15,2	15	13	13	17	14	14	13	13	12	14	14	13,8	14,1
				8	7	4	3	4	5	5	6	6	7	5,5	7	7	5	13	8	8	6	7	7	7	7,5	7	7	8	13	6	6	7	7	11	11	13	8,7	7,2
id.	id.	Foza	1083	4	4	6	11	9	10	11	16	9	11	9,1	14	15	16	17	15	17	12	14	13	14	14,7	13	12	14	13	13	12	11	12	12	13	11	12,3	12,0
				1	2	1	0	0	0	0	4	4	5	1,7	5	5	6	7	8	7	5	7	5	6	6,1	6	4	6	5	5	6	5	5	3	6	9	5,4	4,4
Pianura fra Piave e Brenta	Sile Brenta	Cavallino (Cà Ballarin)	1	22	21	21	21	15	17	18	20	19	20	19,4	22	22	22	21	21	20	20	19	21	20	20,8	19	21	19	19	19	14	18	21	20	21	21	19,2	19,8
				12	11	10	9	9	6	9	14	7	11	9,8	10	9	10	11	11	11	10	10	8	9	9,9	8	10	11	14	14	10	13	10	13	19	18	12,7	10,8
id.	id.	Castelfranco Veneto	44	»	»	»	»	»	»	»	»	»	»	»	»	»	»	»	»	»	»	»	»	»	»	»	»	»	»	»	»	»	»	»	»	»	»	»
				»	»	»	»	»	»	»	»	»	»	»	»	»	»	»	»	»	»	»	»	»	»	»	»	»	»	»	»	»	»	»	»	»	»	»
id.	id.	Mogliano Veneto	8	24	24	21	24	18	19	20	23	19	20	21,2	22	23	26	25	23	23	22	23	23	22	23,2	23	22	21	18	21	17	17	20	20	20	19	19,8	21,4
				9	10	6	6	3	5	5	10	4	7	6,5	7	5	8	9	9	8	6	7	9	9	7,7	6	7	11	14	12	6	10	8	12	15	16	10,6	8,3
id.	id.	Mestre (Zelo)	4	21	22	21	20	16	16	17	20	19	20	19,2	21	21	22	22	20	21	19	20	20	19	20,5	20	22	18	18	19	15	16	18	18	21	22	18,8	19,5
				5	9	8	6	4	4	5	7	4	7	5,9	7	5	7	8	8	9	5	5	4	3	6,1	4	6	9	13	12	5	6	7	9	12	15	8,9	7,0
Bacchiglione	Astico	Lavarone	1171	»	»	»	»	»	»	»	»	»	»	»	»	»	»	»	»	»	»	»	»	»	»	»	»	»	»	»	»	»	»	»	»	»	»	»	»
				»	»	»	»	»	»	»	»	»	»	»	»	»	»	»	»	»	»	»	»	»	»	»	»	»	»	»	»	»	»	»	»	»	»	»	»
id.	Ghelpach	Asiago	999	14	16	14	13	9	11	15	17	12	14	13,5	15	15	18	19	18	18	14	15	15	16	16,3	16	15	15	13	14	12	13	15	11	12	14	13,6	14,5
				-2	0	-4	-4	-6	-4	-1	-3	-3	-2	-2,3	-2	-2	-2	-2	-2	-1	-3	-1	-3	-2	-2,0	-3	6	5	6	6	-1	1	-2	5	9	8	3,6	-0,2
id.	Astico	Cogollo del Cengio (Centrale Zasial)	250	20	18	19	18	13	17	14	20	15	18	17,2	19	19	23	22	19	20	17	19	19	19	17,6	20	18	11	15	16	15	14	17	17	16	18	16,7	17,2
				8	6	5	6	4	7	6	5	5	5	5,7	5	6	9	5	5	8	8	8	8	8	7,0	6	6	10	13	12	8	8	8	11	13	14	9,8	7,5
id.	Leogra-Timonchio	Valli del Pasubio	350	20	22	14	18	19	17	17	17	16	17	17,7	17	19	21	24	23	21	16	18	18	16	19,3	16	18	17	15	17	17	16	18	16	16	17	16,6	17,9
				6	7	4	3	2	7	5	7	4	5	5,0	6	6	7	7	7	7	5	6	6	6	6,2	6	11	11	12	11	8	6	8	11	12	11	9,7	7,0
id.	Lavarda	Crosara	417	20	20	14	18	13	15	15	18	18	14	16,5	17	18	24	21	20	21	17	19	19	19	19,5	18	18	18	14	16	16	18	18	17	16	16	16,8	17,6
				7	11	6	6	4	5	8	10	8	9	7,4	10	10	12	11	11	11	10	11	10	10	10,6	10	10	11	12	10	9	9	10	12	13	14	10,9	9,6
id.	Leogra-Timonchio	Thiene	147	21	21	19	17	15	16	17	19	18	18	18,1	22	22	23	26	22	23	23	23	24	20	22,8	19	19	19	16	17	17	16	18	17	19	18	17,7	19,5
				7	8	6	5	4	4	5	10	7	8	6,4	9	8	10	9	9	8	9	8	7	7	8,4	7	7	12	14	8	8	7	9	7	8	9	8,7	7,8
id.		Quintarello	32	23	22	20	20	17	18	17	20	22	21	20,0	22	21	24	23	21	22	19	21	20	21	21,4	21	20	19	18	20	17	17	20	17	18	19	18,7	20,0
				6	9	7	5	4	4	6	6	7	6	6,0	6	7	6	8	8	10	8	7	6	6	7,2	5	6	10	15	13	8	10	9	11	10	14	10,0	7,7
Agno		Recoaro	445	19	19	18	18	18	16	16	18	18	18	17,8	18	18	20	21	19	19	16	16	17	17	18,1	18	16	16	16	15	15	16	16	16	14	14	15,6	17,2
				4	4	5	5	4	3	4	3	3	3	3,7	3	3	4	4	6	7	3	3	4	4	4,1	4	4	6	10	9	8	5	6	6	10	12	7,2	5,0
Alto Adige		Resia	1464	9	8	8	5	4	4	6	7	12	13	7,5	13	14	15	15	15	14	13	11	10	11	13,1	10	10	10	5	8	8	8	8	8	8	8	8,3	9,6
				1	0	-2	-4	-4	-3	-1	-2	0	-3	-1,8	-2	0	3	2	1	0	-1	0	0	0	0,3	0	0	0	-2	-2	-2	-2	-3	2	3	3	-0,3	-0,6
id.	Slingia	Slingia	1370	3	3	-2	-4	-4	-1	1	5	-2	5	0,4	2	1	2	8	9	9	7	3	7	10	5,8	-10	7	6	6	7	7	6	7	4	6	6	6,5	4,2
				-5	-2	-7	-9	-9	-7	-4	-8	-3	-5	-5,7	-3	-2	-2	2	0	-3	-6	-6	-6	-6	-3,2	-4	-4	-3	-6	-5	-7	-6	-8	-3	-4	-3	-4,8	-4,6
id.	Rom	Tubre	1270	10	13	10	9	6	7	8	10	10	10	9,3	12	15	14	15	15	12	12	12	11	12	13,0	11	10	11	10	10	9	9	10	8	11	13	10,2	10,8
				2	4	-1	-1	-3	-3	1	-1	-2	-1	-0,5	-1	2	4	2	4	1	-1	1	-1	-1	1,0	-1	-1	1	-1	-1	-1	-1	-2	-1	4	6	0,2	0,2
id.	id.	Silandro	706	15	17	17	13	10	11	12	15	14	14	13,8	14	15	21	20	20	18	15	15	16	15	16,9	15	14	14	12	13	14	13	15	13	13	13	13,5	14,7
				5	7	6	5	5	5	7	2	0	1	4,3	1	4	5	6	6	4	2	3	4	2	3,7	1	2	4	-3	4	1	3	0	8	8	9	3,9	4,0

Temperatura massima e minima giornaliera

Bacino Principale	Bacino Secondario	Stazione	Quota sul mare metri	1	2	3	4	5	6	7	8	9	10	Media I. decade	11	12	13	14	15	16	17	18	19	20	Media II. decade	21	22	23	24	25	26	27	28	29	30	31	Media III. decade	Media mensile
Alto Adige	Passirio	Tolle di Sopra	1400	9 5	11 6	11 2	2 0	4 1	6 1	8 6	6 1	6 2	9 4	7,2 2,8	8 4	12 6	10 6	12 6	12 6	14 8	9 6	9 7	10 4	10 4	10,6 5,7	9 4	8 4	9 6	8 5	6 3	7 3	8 5	8 2	8 5	9 8	9 8	8,1 5,0	8,6 4,5
id.	id.	Platu	1147	12 6	13 4	11 1	11 1	8 0	10 1	11 1	14 2	13 3	15 3	11,8 2,2	15 5	14 7	19 7	19 7	21 8	19 6	17 5	14 6	14 4	18 4	17,0 5,9	17 4	12 4	13 5	10 7	11 5	11 3	12 6	14 2	11 6	10 7	12 9	12,1 5,3	13,6 4,5
id.	Isarco	Terme Brennero	1309	8 2	7 2	5 1	2 -2	0 -2	-1 -3	4 -2	5 -1	11 -4	15 -2	5,6 -1,1	12 0	16 3	14 2	14 3	16 3	11 -2	12 1	12 -2	14 -3	15 -3	13,6 0,2	15 -3	13 0	14 1	12 3	7 1	7 -2	7 4	7 -4	7 3	10 6	11 7	10,0 1,6	9,7 0,2
id.	Fleres	Flares	1246	12 2	9 4	10 0	9 -2	3 -2	4 1	5 2	7 -2	14 -2	16 -1	8,9 0,0	15 0	19 3	15 2	15 2	17 2	18 -1	17 0	18 -1	17 -1	14 0	16,5 0,6	15 0	15 0	15 0	15 1	8 2	10 -2	6 0	10 -3	7 -1	8 8	11 6	10,9 0,3	12,1 0,3
id.	Isarco	Vipitano	945	11 2	11 5	10 2	8 -1	5 0	5 1	5 2	10 -3	14 -5	15 -4	9,4 -0,1	13 -3	17 1	12 0	16 0	17 -1	16 -2	16 -4	14 -2	16 -3	15 -4	15,2 -1,8	15 4	15 2	14 1	7 2	11 -2	10 -2	6 2	11 -4	10 1	10 8	13 5	11,1 1,5	11,9 -0,1
id.	id.	Ridanna	1350	9 1	10 2	9 -3	6 -3	4 -3	3 -2	5 1	8 -2	9 -3	10 -2	7,3 -1,4	13 -2	13 0	12 2	12 3	12 2	13 0	12 -1	10 2	11 -2	10 -1	11,7 0,3	10 -1	10 -1	11 1	8 -1	8 1	9 -1	7 2	9 -3	8 4	7 5	11 5	8,9 1,0	9,3 0,0
id.	S. Silvestro	Dobbiaco	1250	18 3	14 5	10 0	9 -7	10 -8	6 -5	8 -4	11 -6	19 -7	16 -4	12,1 -3,3	17 -5	19 -3	18 -4	18 -2	17 -5	19 -4	18 -3	19 -4	17 -5	20 -5	18,2 -4,0	18 -3	16 -4	17 1	19 -2	16 -3	12 -1	11 -2	12 -5	14 -2	16 1	13 2	14,9 -1,8	15,1 -3,0
id.	Braies	S. Vito in Braies	1351	» »	» »	» »	» »	» »	» »	» »	» »	» »	» »	» »	» »	» »	» »	» »	» »	» »	» »	» »	» »	» »	» »	» »	» »	» »	» »	» »	» »	» »	» »	» »	» »	» »	» »	» »
id.	Anterselva	Anterselva	1236	9 3	12 4	11 -2	8 -1	6 -4	7 -2	7 3	11 -1	13 -2	15 -1	9,9 -0,3	15 0	17 0	14 2	16 2	17 1	17 0	16 -1	9 1	12 0	14 -1	14,7 0,4	14 -1	15 0	15 2	9 4	9 6	9 0	11 1	12 -2	11 -1	11 6	15 7	11,9 2,0	12,2 0,7
id.	id.	Ratun di Sotto	1030	13 1	12 -4	11 -3	8 -6	8 -4	10 -3	12 -2	14 -4	13 -2	17 -1	11,8 -2,8	17 0	14 0	16 0	18 -1	20 -3	16 0	18 4	15 0	16 -1	16 -1	16,6 -0,2	17 -3	16 -2	16 6	13 4	12 0	11 0	14 -2	13 -3	14 4	18 5	16 2	14,5 1,0	14,3 -0,7
id.	Aurino	Lappago	1435	8 4	9 4	9 3	10 3	10 3	10 4	13 3	13 3	13 1	14 1	10,9 2,9	15 2	16 2	14 3	15 3	15 2	15 2	16 2	10 2	15 3	15 2	14,6 2,3	15 2	14 3	14 2	14 1	15 -1	14 -1	14 1	12 4	10 3	12 4	12 6	13,3 2,2	12,9 2,5
id.	Riva	Riva di Tures	1600	6 0	7 1	5 0	0 -3	2 -4	2 -3	5 1	5 -4	8 -5	12 -2	5,2 -1,9	12 0	13 4	11 5	12 3	12 6	12 3	13 -2	11 2	11 -1	10 -1	11,7 1,9	12 0	11 1	6 1	10 2	9 0	7 0	7 1	9 -3	8 0	7 2	11 3	8,8 0,6	8,6 0,2
id.	Gadera	Corvara	1558	5 1	10 1	5 -2	-1 -6	-1 -4	3 -4	4 -3	5 -3	7 -4	10 -3	4,7 -2,7	12 -3	13 -2	14 -1	14 0	15 -1	13 1	12 1	11 4	9 -1	11 -1	12,4 -0,3	12 1	11 1	10 3	10 5	9 2	7 -1	8 0	7 -1	8 1	9 2	10 3	9,2 1,5	8,8 -0,3
id.	S. Cassiano	S. Cassiano	1545	7 -2	10 0	7 -5	5 -5	1 -7	3 -4	6 3	9 -5	9 -4	13 -4	7,0 -3,3	12 -2	14 -2	12 -1	12 -1	13 -1	13 -2	13 -2	11 3	10 -2	10 -3	12,0 -1,3	11 -2	12 -2	13 0	8 0	14 -1	5 -2	7 -1	10 -4	8 2	9 2	11 3	9,8 -0,5	9,6 -1,7
id.	Isarco	Bressanone	560	17 3	16 5	17 1	14 2	11 -1	12 -1	14 3	17 0	15 0	15 1	14,8 1,3	17 2	16 2	16 2	16 3	21 2	17 1	15 2	16 5	16 2	15 1	16,5 2,2	15 0	15 0	14 2	10 6	14 7	13 2	14 2	15 0	12 0	11 7	14 8	13,4 3,1	14,9 2,2
id.	Gardena	Selva di Gardena	1563	» »	» »	» »	» »	» »	» »	» »	» »	» »	» »	» »	» »	» »	» »	» »	» »	» »	» »	» »	» »	» »	» »	» »	» »	» »	» »	» »	» »	» »	» »	» »	» »	» »	» »	» »
id.	id.	Ortisei	1236	8 0	8 0	6 -2	6 -3	5 -6	5 -6	4 -6	7 -5	12 -4	12 -1	7,3 -3,3	15 -1	15 -1	17 -1	17 0	18 0	18 -1	14 0	14 0	15 0	15 -1	15,8 -0,5	15 -2	12 0	12 0	13 0	12 1	10 -1	10 0	11 -3	10 3	10 8	10 1	11,4 0,6	11,5 -1,1
Medio e Basso Adige		Redagno	1562	7 2	6 -1	5 -2	5 -3	3 -7	8 -2	8 -1	9 0	7 1	10 2	6,8 -1,1	10 3	14 3	15 4	12 5	13 5	13 4	11 3	13 4	9 3	10 5	12,0 3,9	10 5	10 5	10 5	11 6	8 1	7 2	6 3	7 1	6 0	9 4	10 5	8,5 3,4	9,1 2,1
id.		S. Michele all'Adige	228	» »	» »	» »	» »	» »	» »	» »	» »	» »	» »	» »	» »	» »	» »	» »	» »	» »	» »	» »	» »	» »	» »	» »	» »	» »	» »	» »	» »	» »	» »	» »	» »	» »	» »	» »
id.	Noce Bianco	Careser	2600	-1 -2	1 -1	1 -5	0 -8	-3 -9	-5 -6	-2 -5	-2 -4	3 3	7 3	-0,1 -3,4	8 3	7 2	6 1	5 2	7 3	7 2	8 1	6 -2	4 -3	3 -1	6,1 0,8	4 0	5 2	5 1	5 -2	2 -4	0 -3	1 -2	0 -4	0 -3	1 0	1 1	2,2 -1,3	2,7 -1,3
id.	Noce	Pejo	1580	13 1	12 3	13 2	11 -2	9 -3	9 -3	9 -2	9 0	11 1	14 1	11,0 -0,2	15 1	15 3	16 3	16 5	17 4	18 5	15 2	15 3	14 3	16 3	15,7 3,2	16 2	16 2	16 1	12 5	13 4	12 3	13 2	12 1	11 0	10 3	10 4	12,8 2,5	13,2 1,8
id.	Pescara	Proves	1414	10 2	9 2	8 -2	6 -2	2 -3	4 -2	7 -2	10 -1	7 0	8 2	7,1 -0,6	9 1	10 2	11 3	11 3	11 4	12 4	10 4	9 3	9 2	9 1	10,1 2,7	9 2	9 2	8 3	6 4	6 2	7 1	5 3	6 0	6 2	7 5	8 5	7,0 2,6	8,1 1,6
id.	Noce	Cles	656	22 3	17 3	21 0	15 3	13 -2	15 1	18 3	22 0	18 2	18 2	17,9 1,5	19 3	20 3	23 3	23 3	22 3	22 2	19 6	19 6	18 4	19 2	20,4 3,5	19 2	18 3	12 6	11 4	12 9	16 4	14 6	17 0	14 5	13 8	14 10	14,5 5,2	17,6 3,4
id.	Romedio	Mendola	1360	» »	» »	» »	» »	» »	» »	» »	» »	» »	» »	» »	» »	» »	» »	» »	» »	» »	» »	» »	» »	» »	» »	» »	» »	» »	» »	» »	» »	» »	» »	» »	» »	» »	» »	» »
id.	Sporeggio	Paganella	1850	6 -2	6 0	5 -3	1 -6	-1 -7	0 -6	3 -5	3 -5	3 -1	4 -1	3,0 -3,6	6 0	7 2	7 2	8 2	8 2	8 2	7 1	7 1	7 1	7 1	7,2 1,4	8 1	8 1	8 1	6 1	4 -1	2 -2	2 -2	3 -1	3 1	5 2	5 3	4,9 0,4	5,0 -0,6

Temperatura massima e minima giornaliera

Bacino Principale	Bacino Secondario	Stazione	Quota sul mare metri	1	2	3	4	5	6	7	8	9	10	Media I. decade	11	12	13	14	15	16	17	18	19	20	Media II. decade	21	22	23	24	25	26	27	28	29	30	31	Media III. decade	Media mensile
(segue)																																							
Medio e Basso Adige	Noce	Mezzolombardo	215	19 5	20 5	19 4	17 5	13 3	16 3	16 4	17 5	16 6	17 5	17,0 4,5	17 5	17 5	16 7	17 8	17 7	14 5	14 7	13 7	16 6	18 5	15,9 6,2	17 4	17 6	18 7	16 9	16 9	12 7	13 8	15 4	14 5	13 10	15 10	15,1 7,2	16,0 6,0
id.	Travignolo	Passo Rolle	1984	6 -2	5 1	4 -5	6 -3	4 -5	5 -6	7 -3	3 -5	5 -4	5 0	5,0 -3,2	8 0	10 0	8 1	9 2	8 2	10 1	8 3	9 0	10 1	9 2	8,9 1,2	10 1	9 2	8 2	8 1	5 0	4 -3	4 -3	7 -2	8 0	11 2	7 3	7,4 0,3	7,1 -0,6
id.	id.	Predazzo	1020	13 1	13 3	13 -3	10 -2	6 -4	11 4	12 -1	11 -1	13 2	13 2	11,5 0,1	15 3	17 2	16 4	17 3	16 2	14 1	15 2	13 1	13 1	14 1	14,7 2,3	13 2	13 4	10 6	12 3	9 -1	10 1	12 0	13 7	11 5	12 6	12 6	11,5 3,5	12,6 2,0
id.	Avisio	Cavalese	1014	14 0	15 2	15 -3	10 -1	7 -4	10 -1	12 -3	10 -4	15 -2	15 -1	12,3 -1,7	15 3	15 2	20 2	20 2	19 2	19 1	16 0	14 5	17 0	17 0	17,2 1,7	17 0	16 1	16 3	11 3	14 4	13 -1	12 3	14 0	12 4	13 4	14 3	13,8 2,2	14,4 0,7
id.	Cadino	Cadino	1150	14 0	14 1	12 0	12 -2	6 -2	8 -2	11 1	14 0	11 -1	12 0	11,4 -0,5	12 2	12 2	16 3	10 3	13 2	14 2	14 2	12 2	12 1	12 1	12,8 2,0	11 1	11 2	11 2	10 6	10 3	6 1	7 2	9 0	8 0	11 6	11 6	9,5 2,6	11,2 1,4
id.	Fersina	S. Orsola	925	15 5	18 4	15 3	16 0	13 0	12 1	11 1	12 1	13 1	14 2	13,7 1,8	15 3	16 3	17 4	16 3	18 5	15 4	16 5	19 4	20 5	18 5	17,0 4,1	16 4	17 4	16 3	18 4	16 4	17 5	16 4	15 3	14 3	16 4	15 3	16,0 3,7	15,6 3,2
id.		Monte Bondone	1530	» »	» »	» »	» »	» »	» »	» »	» »	» »	» »	»	» »	» »	» »	» »	» »	» »	» »	» »	» »	» »	»	» »	» »	» »	» »	» »	» »	» »	» »	» »	» »	» »	»	» »
id.	Cavallino	Folgaria	1168	14 4	15 5	14 1	10 0	10 -1	10 -1	11 4	10 1	11 3	13 6	11,8 2,2	13 5	13 5	14 5	17 6	15 7	14 5	11 3	11 5	14 3	14 5	13,6 4,9	15 4	14 7	14 7	12 6	14 4	11 5	10 5	11 6	12 8	12 10	12 10	12,5 6,5	12,6 4,5
id.	Leno	Rovereto	211	20 7	20 7	20 7	18 6	15 3	17 5	17 5	22 5	18 5	18 5	18,5 5,5	20 7	19 6	20 7	20 6	19 6	19 5	17 7	15 8	19 7	18 6	18,6 6,5	17 5	17 6	17 10	13 10	17 10	16 6	13 11	17 6	15 10	14 13	18 15	15,8 9,3	17,6 7,1
id.		Marzana	135	23 10	22 8	23 6	21 5	15 4	17 5	20 8	22 6	20 8	21 11	20,4 7,1	22 10	23 10	25 10	25 12	24 11	24 10	21 9	22 11	22 9	22 10	23,0 10,1	22 10	22 9	21 14	18 13	19 12	19 9	18 12	19 9	19 15	20 15	20 14	19,7 12,0	21,0 9,8
id.		Cologna Veneta	24	22 5	23 6	23 6	20 5	21 3	17 5	16 5	19 10	20 4	20 6	20,1 5,5	21 7	21 6	22 5	24 6	23 7	24 8	23 5	20 8	22 5	21 5	22,1 6,2	21 5	21 6	20 10	21 14	18 12	20 6	19 11	16 6	17 13	19 15	19 16	19,2 10,4	20,5 7,4
Pianura fra Brenta e Adige		Montagnana	14	24 6	22 5	21 6	18 2	18 4	20 5	21 8	21 5	22 6	22 5	20,9 5,2	24 6	23 5	25 5	26 5	23 7	22 5	23 6	22 4	22 3	23 3	23,3 4,9	21 5	22 4	20 11	21 12	19 13	17 7	19 11	18 6	20 13	21 15	20 13	19,8 10,0	21,3 6,7
id.		Badia Polesine	12	» »	» »	» »	» »	» »	» »	» »	» »	» »	» »	»	» »	» »	» »	» »	» »	» »	» »	» »	» »	» »	»	» »	» »	» »	» »	» »	» »	» »	» »	» »	» »	» »	»	» »
Pianura fra Adige e Po		S. Martino di Venezze	6	20 3	22 4	19 7	12 6	15 4	14 4	18 4	20 4	17 4	20 7	17,7 4,7	21 8	21 3	21 3	21 6	21 8	19 10	18 6	20 7	19 3	20 2	20,1 5,6	19 4	20 4	20 9	19 12	17 11	17 6	15 10	17 9	19 6	19 15	19 16	18,2 9,2	18,7 6,5
id.		Castel d'Ario	24	» »	» »	» »	» »	» »	» »	» »	» »	» »	» »	»	» »	» »	» »	» »	» »	» »	» »	» »	» »	» »	»	» »	» »	» »	» »	» »	» »	» »	» »	» »	» »	» »	»	» »
id.		Castelmassa	12	23 8	24 10	22 8	20 8	17 4	13 7	20 5	21 10	20 6	22 7	20,2 7,3	23 10	23 9	25 9	25 8	23 9	23 11	19 7	21 10	21 7	22 7	22,3 8,7	23 11	18 6	22 14	20 15	20 13	19 8	17 6	17 8	18 10	20 16	22 17	19,6 11,2	20,7 9,1
id.	Tartaro-Canal Bianco-Po	Isola del Mezzano	3	24 9	24 8	21 8	19 7	17 6	17 5	20 7	22 12	22 12	22 10	20,8 8,4	23 9	23 9	24 10	23 9	23 11	22 10	22 9	22 9	21 8	22 8	22,5 9,2	23 8	21 7	23 11	23 13	19 12	18 9	18 9	19 10	19 10	22 18	22 17	20,7 11,0	21,3 9,5

PRECIPITAZIONI METEORICHE IN MILLIMETRI

Bacino secondario	Stazione	Quota sul mare metri	Tipo dello strumento	1	2	3	4	5	6	7	8	9	10	11	12	13	14	15	16	17	18	19	20	21	22	23	24	25	26	27	28	29	30	31	Totale mensile	Numero dei giorni piovosi
	DAL PIUCA ALL'ISONZO																																			
S. Pietro	S. PIETRO DEI NEMBI	10	P	—	—	14,2	—	—	—	—	—	—	—	—	—	—	—	—	—	—	—	—	—	—	—	—	—	5,0	21,5	2,0	—	5,0	—	—	47,7	5
	FONTANA DEL CONTE	581	Pr	—	—	—	—	—	—	—	—	—	—	—	0,2	—	—	—	—	—	—	—	—	—	—	—	2,0	7,4	22,6	9,8	0,2	1,2	—	—	43,4	5
	Bergut Grande	338	P	—	—	5,4	—	—	—	—	—	—	—	—	—	—	—	—	—	—	—	—	—	—	—	—	—	18,4	56,4	23,4	—	4,2	—	—	107,8	5
	Albona	320	P	—	—	1,0	—	—	—	—	—	—	—	—	—	—	—	—	—	—	—	3,5	—	—	—	—	5,8	14,0	30,2	3,1	—	2,0	—	—	59,6	7
	DIGNANO	134	P	—	—	3,0	—	—	—	—	—	—	—	—	—	—	—	—	—	—	—	—	—	—	—	—	2,6	0,8	23,0	2,0	—	8,0	—	—	39,4	5
Drago	S. Pietro in Selve	341	P	—	—	—	—	—	—	—	—	—	—	—	—	—	—	—	—	—	—	—	—	—	—	—	8,0	27,1	1,2	2,0	0,2	7,0	—	—	45,5	5
	Mompaderno	260	P	—	—	—	—	—	—	—	—	—	—	—	—	—	—	—	—	—	—	—	—	—	—	—	10,0	27,2	3,0	2,6	5,0	8,0	—	—	55,9	6
	PINGUENTE	153	Pr	—	—	—	—	—	—	—	—	—	—	—	—	—	—	—	—	—	—	—	—	—	—	—	3,6	3,4	8,0	5,6	—	1,6	—	—	22,2	5
Quieto	Lavade	13	P	—	—	—	—	—	—	—	—	—	—	—	—	—	—	—	—	—	—	—	—	—	—	—	0,6	6,1	27,4	4,0	—	1,0	—	—	39,1	4
	CITTANOVA	4	Pr	—	—	0,2	—	—	—	—	—	—	—	—	—	—	—	—	—	—	—	—	—	—	—	—	3,2	2,4	23,6	2,2	0,2	1,0	—	—	32,8	5
Dragogna	Sicciole	4	P	—	—	—	—	—	—	—	—	—	—	—	—	—	—	—	—	—	—	—	—	—	—	—	6,9	2,0	39,8	8,3	—	0,7	—	—	57,7	4
	MOMIANO	275	Pr	—	—	0,2	—	—	—	—	—	—	—	—	—	—	—	—	—	—	—	—	—	—	—	—	5,4	0,2	25,6	7,0	—	0,4	—	—	38,8	3
dal Quieto al Risano	CAPODISTRIA	13	Pr	—	—	—	—	—	—	—	—	—	—	—	—	—	—	—	—	—	—	—	—	—	—	—	10,6	2,6	23,6	10,6	—	0,6	—	—	48,0	4
	SALVORE	5	P	—	—	—	—	—	—	—	—	—	—	—	—	—	—	—	—	—	—	—	—	—	—	—	15,5	36,2	4,5	6,4	0,6	5,0	—	—	68,2	5
	Strugnano	1	P	—	—	—	—	—	—	—	—	—	—	—	—	—	—	—	—	—	—	—	—	—	—	—	12,0	2,0	36,5	7,7	2,0	0,7	—	—	60,9	5
	BASOVIZZA	372	P	»	»	»	»	»	»	»	»	»	»	»	»	»	»	»	»	»	»	»	»	»	»	»	»	»	»	»	»	»	»	»	»	»
	Sesana	369	P	—	—	0,6	—	—	—	0,5	—	—	—	—	—	—	—	—	—	—	—	6,5	—	—	—	—	18,5	8,5	24,8	9,1	0,1	0,2	—	—	68,8	5
	Poggioreale del Carso (Opicina)	330	P	—	—	—	—	—	—	—	—	—	—	—	—	—	—	—	—	—	—	—	—	—	—	—	22,7	2,0	41,8	5,8	0,6	1,0	—	—	73,9	5
	COVEDO	262	P	—	—	—	—	—	—	—	—	—	—	—	—	—	—	—	—	—	—	—	—	—	—	—	4,2	1,6	20,3	8,4	—	0,9	—	—	35,4	4
	S. Pelagio	225	P	—	—	—	—	—	—	—	—	—	—	—	—	—	—	—	—	—	—	—	—	—	—	—	14,6	7,4	43,0	1,4	—	0,2	—	—	66,6	4
	Servola	61	P	—	—	—	—	—	—	—	—	—	—	—	—	—	—	—	—	—	—	0,9	—	—	—	—	15,4	2,1	30,5	4,4	—	1,1	—	—	54,4	5
	TRIESTE *	18	P	—	—	—	—	—	—	—	—	—	—	—	—	—	—	—	—	—	—	0,4	—	—	—	—	19,7	5,2	22,8	2,9	—	0,6	—	—	51,6	4
	Monfalcone	6	P	—	—	1,0	—	—	—	—	—	—	—	—	—	—	—	—	—	—	—	—	—	—	—	—	3,5	54,0	36,0	3,0	—	5,0	—	—	102,5	6
	ISONZO																																			
	Na Logu	622	P	—	—	—	—	—	—	—	—	—	—	—	—	—	—	—	—	—	—	—	—	—	—	—	3,0	14,2	32,7	3,3	4,1	3,7	—	—	61,0	6
	Piazzo	450	P	—	—	—	—	0,5	2,0	—	—	—	—	—	—	—	—	—	—	—	—	—	—	—	—	—	5,0	20,5	49,5	7,5	—	4,5	13,0	—	102,5	7
Uccea	Uccea	663	P	—	—	—	—	—	—	—	—	—	—	—	—	—	—	—	—	—	—	1,9	—	—	—	—	13,6	21,3	9,1	7,5	—	15,1	9,6	—	77,8	7
Torre	MUSI	633	Pr	—	—	—	—	—	—	—	—	—	—	—	—	—	—	—	—	—	—	4,6	—	—	—	—	5,6	33,4	30,2	3,0	—	5,8	12,6	0,2	94,4	7
	Vedronza	320	P	—	—	—	—	—	—	—	—	—	—	—	—	—	—	—	—	—	—	5,5	—	—	—	—	6,2	23,4	18,2	—	—	—	—	8,8	62,1	5
	CISERIIS	264	Pr	—	—	—	—	—	—	—	—	—	—	—	—	—	—	—	—	—	—	—	—	—	—	—	4,8	17,2	10,4	0,4	—	1,6	4,0	—	38,4	5
Lagna	Cergnea Superiore	329	P	—	—	—	—	—	—	—	—	—	—	—	—	—	—	—	—	—	—	—	—	—	—	—	2,5	34,2	7,4	—	—	1,8	—	—	45,9	4
Malina	Attimis	196	P	—	—	—	—	—	—	—	—	—	—	—	—	—	—	—	—	—	—	4,0	—	—	—	—	5,7	12,0	16,2	—	—	1,5	—	—	38,4	5
	Povoletto	136	P	—	—	—	—	—	—	—	—	—	—	—	—	—	—	—	—	—	—	0,4	—	—	—	—	8,9	7,8	8,5	1,4	—	2,2	2,3	—	31,5	6
Natisone	Goregnavas	788	P	—	—	—	—	—	—	—	—	—	—	—	—	—	—	—	—	—	—	—	—	—	—	—	17,0	13,8	35,2	0,5	2,7	3,1	5,8	—	78,1	6
	PULFERO	184	Pr	—	—	—	—	—	—	—	—	—	—	—	—	—	—	—	—	—	—	—	—	—	—	—	14,8	22,0	16,8	0,8	1,0	2,2	3,2	—	60,8	6
Cosizza	Drenchia	730	P	—	—	—	—	—	—	—	—	—	—	—	—	—	—	—	—	—	—	—	—	—	—	—	20,4	45,6	19,2	20,2	6,3	11,8	—	—	123,5	6
	Clodici	240	P	—	—	—	—	—	—	—	—	—	—	—	—	—	—	—	—	—	—	—	—	—	—	—	14,4	18,7	30,2	3,6	5,3	6,5	7,3	1,0	87,0	8
Aborna	Montemaggiore	954	P	0,5	—	—	—	—	—	—	—	—	—	—	—	—	—	—	—	—	—	—	—	—	—	—	22,0	20,0	68,0	2,0	8,0	2,5	7,3	—	130,3	7
Natisone	CIVIDALE	138	Pr	—	—	—	—	—	0,2	—	—	—	—	—	—	—	—	—	—	—	—	—	—	—	—	—	9,2	12,6	15,2	2,4	—	1,0	2,2	—	42,8	6
Judrio	S. Volfango	754	P	—	—	—	—	—	—	—	—	—	—	—	—	—	—	—	—	—	—	—	—	—	—	—	22,8	13,8	49,8	4,8	9,4	16,2	11,6	—	119,8	7
	LIGA	680	Pr	—	—	—	—	—	—	—	—	0,2	—	0,2	—	—	—	—	—	—	—	—	—	—	—	9,2	38,4	94,1	—	6,8	—	5,2	—	3,9	157,6	6

Bacino maremadacio	Stazione	Quota sul mare metri	Tipo dello strumento	1	2	3	4	5	6	7	8	9	10	11	12	13	14	15	16	17	18	19	20	21	22	23	24	25	26	27	28	29	30	31	Totale trimestrale	Numero dei giorni piovosi
	DRAVA																																			
Sesto	SESTO	1518	Pr	—	—	—	—	—	—	—	—	—	—	—	—	—	—	—	—	—	2,0	—	—	—	—	0,4	—	13,0	1,2	—	—	—	8,6	—	25,2	4
Rio Bartolo	Camporosso in Valcanale	806	P	—	—	—	3,2	0,1	—	—	—	—	—	—	—	—	—	—	—	—	—	—	—	—	—	—	—	—	38,0	—	—	—	—	—	33,3	2
Slizza	TARVISIO	751	Pr	—	—	0,6	0,4	0,2	—	—	—	—	—	—	—	—	—	—	—	—	—	—	—	0,2	—	—	0,6	8,4	18,6	—	—	0,2	6,6	0,2	36,0	3
	TAGLIAMENTO																																			
Lumiei	FORNI DI SOPRA	907	P	—	—	—	—	—	—	—	—	—	—	—	—	—	—	—	—	—	—	2,1	—	—	—	—	—	3,5	9,3	—	—	2,5	24,2	2,3	43,9	6
	SAURIS	1300	Pr	—	—	—	—	—	—	—	—	—	—	—	—	—	—	—	—	—	0,2	2,0	—	—	—	—	—	8,6	10,6	—	—	1,2	—	—	22,6	4
	LA MAINA	850	Pr	—	—	—	—	—	—	0,2	—	—	—	—	0,2	—	—	—	—	—	—	0,8	0,2	—	0,2	—	—	10,4	9,0	—	—	1,2	57,8	2,6	82,6	5
	AMPEZZO	560	P	—	—	—	—	—	—	—	—	—	—	—	—	—	—	—	—	—	—	—	—	—	—	—	31,8	—	—	—	40,0	—	19,4	17,0	108,2	4
Degano	Collina	1189	P	—	—	1,1	—	—	—	—	—	—	—	—	—	—	—	—	—	—	—	0,4	—	—	—	—	—	12,9	10,1	—	—	0,2	33,7	0,5	58,9	4
	FORNI AVOLTRI	888	Pr	—	—	—	—	—	—	—	—	—	—	—	—	—	—	—	—	—	—	2,0	0,2	—	—	—	—	9,2	7,0	—	—	—	48,2	0,2	66,8	4
Pesarina	PESARIIS	752	Pr	—	—	—	—	—	—	—	—	—	—	—	—	—	—	—	—	—	—	2,8	0,2	—	—	—	—	9,2	6,6	—	—	0,2	41,8	0,6	61,4	4
Degano	Chiaiina (Ovaro)	492	P	—	—	—	—	—	—	—	—	—	—	—	—	—	—	—	—	—	—	—	—	—	—	—	2,0	3,4	—	—	—	—	31,8	0,5	37,7	3
	Villagantina	363	P	—	—	—	—	—	—	—	—	—	—	—	—	—	—	—	—	—	—	—	—	—	—	—	—	10,2	25,3	—	10,1	5,9	10,2	—	61,7	5
Bût	ZOVELLO	910	P	—	—	—	—	—	—	—	—	—	—	—	—	—	—	—	—	—	—	—	—	—	—	—	—	—	24,8	—	—	0,6	27,2	0,5	53,1	2
	TIMAU	821	Pr	—	—	0,2	—	—	—	—	—	—	—	—	—	—	—	—	—	—	—	—	—	—	—	—	—	—	38,0	—	1,0	—	29,4	0,6	61,2	3
	Paluzza	596	P	—	—	—	—	—	—	—	—	—	—	—	—	—	—	—	—	—	—	—	—	—	—	—	12,4	16,2	—	—	—	—	12,6	—	41,2	3
	Avosacco	471	P	—	—	—	—	—	—	—	—	—	—	—	—	—	—	—	—	—	—	—	—	—	—	—	—	6,5	30,8	—	—	—	—	—	37,3	2
Chiarsò	PAULARO	690	Pr	—	—	—	—	—	—	—	—	—	—	—	—	—	—	—	—	—	—	—	—	—	—	—	0,2	17,0	11,8	—	—	3,6	26,0	0,4	59,0	4
Bût	TOLMEZZO	323	Pr	—	—	—	—	—	—	—	—	—	—	—	—	—	—	—	—	—	—	—	—	—	—	—	—	3,2	23,4	—	0,2	4,4	34,6	0,4	66,2	4
Fella	MALBORGHETTO	721	Pr	—	0,4	—	0,4	—	—	—	—	—	—	—	—	—	—	—	—	—	—	1,6	—	—	—	—	1,2	15,0	22,8	0,4	0,2	1,2	7,0	—	50,2	6
	Chiusaforte	392	P	—	—	—	—	—	—	—	—	—	—	—	—	—	—	—	—	—	4,5	—	—	—	18,5	5,4	4,1	—	62,4	2,1	4,8	3,1	0,4	—	105,3	8
Raccolana	Saletto di Raccolana	517	P	—	—	—	—	—	—	—	—	—	—	—	—	—	—	—	—	—	—	2,2	—	—	—	—	—	28,5	—	—	—	—	14,8	—	45,5	3
Resia	Coritis	641	P	—	—	—	—	—	—	—	—	—	—	—	—	—	—	—	—	—	—	3,5	—	—	—	6,0	—	43,5	14,5	2,5	—	6,3	21,0	—	97,3	7
	Ossacco	490	P	—	—	—	—	—	—	—	—	—	—	—	—	—	—	—	—	—	2,0	—	—	—	—	—	6,0	48,0	—	2,0	—	11,0	2,0	—	71,0	6
	RESIA	380	Pr	—	—	—	—	—	—	—	—	—	—	—	—	—	—	—	—	—	—	4,2	—	—	—	0,2	1,2	21,2	20,4	1,0	—	3,2	16,8	—	68,2	7
Alba	Diga in Alba	650	P	—	—	—	—	—	—	—	—	—	—	—	—	—	—	—	—	—	—	—	—	—	—	—	—	4,2	2,4	—	0,5	—	5,6	—	12,7	3
Arpa	DORDOLA	607	P	—	—	0,2	—	—	—	—	—	—	—	—	—	—	—	—	—	—	—	—	—	—	—	—	0,4	2,2	1,4	0,2	—	1,0	2,8	0,4	8,6	4
	MOGGIO UDINESE	337	Pr	—	—	—	—	—	—	—	—	—	—	—	—	—	—	—	—	—	—	—	—	—	0,2	—	—	7,8	20,6	0,4	—	2,2	16,0	—	47,2	4
Venzonassa	VENZONE	230	P	—	—	—	—	—	—	—	—	—	—	—	—	—	—	—	—	—	—	—	—	—	—	—	—	27,8	5,4	—	—	—	13,2	—	46,4	3
	GEMONA	307	P	—	—	—	0,5	—	—	—	—	—	—	—	—	—	—	—	—	—	—	—	—	—	—	—	2,2	10,2	21,6	—	—	3,2	7,3	0,6	45,6	5
Fella	ALESSO	197	P	—	—	—	—	—	—	—	—	—	—	—	—	—	—	—	—	—	—	—	—	—	—	—	—	19,9	2,6	3,2	—	1,7	40,2	—	67,6	5
Ledra	Andreuzza	167	P	—	—	—	—	—	—	—	—	—	—	—	—	—	—	—	—	—	—	—	—	—	—	—	—	33,0	12,8	—	—	4,3	7,2	—	57,3	4
Arzino	S. FRANCESCO	397	P	—	—	—	—	—	—	—	—	—	—	—	—	—	—	—	—	—	—	—	—	—	—	—	0,7	24,1	8,5	—	—	5,2	27,5	1,5	67,5	5
	S. DANIELE DEL FRIULI	252	Pr	—	—	0,2	—	—	—	—	—	—	—	—	—	—	—	—	0,2	—	—	—	—	—	—	—	1,0	20,2	3,4	—	—	2,0	9,4	—	36,4	5
	Pinzano	201	P	—	—	—	—	—	—	—	—	—	—	—	—	—	—	—	—	—	—	—	—	—	—	—	0,5	9,1	—	—	—	13,0	12,9	—	35,5	3
Cosa	CLAUZETTO	563	Pr	—	—	1,2	—	—	—	—	—	—	—	—	—	—	—	—	—	—	—	—	—	—	—	—	—	19,4	0,2	—	—	4,6	20,2	—	45,6	4
	Spilimbergo	132	P	—	—	—	—	—	—	—	—	—	—	—	—	—	—	—	—	—	—	—	—	—	—	—	—	—	19,0	—	—	16,0	—	—	35,0	2
	S. Martino al Tagliamento	70	P	—	—	—	—	—	—	—	—	—	—	—	—	—	—	—	—	—	—	—	—	—	—	—	—	—	—	—	—	—	22,9	—	22,9	1
	PIANURA FRA ISONZO E TAGLIAMENTO																																			
Torre Corno	Tavagnacco	155	P	—	—	10,0	—	5,0	—	—	—	—	—	—	—	—	—	—	—	—	—	—	—	—	—	—	12,5	26,0	11,5	—	—	—	—	—	65,0	5
	UDINE	116	Pr	—	—	0,2	—	0,2	—	—	—	—	—	—	—	—	—	—	—	—	—	—	—	—	—	—	5,4	5,4	8,2	1,4	—	1,2	1,6	—	23,6	6
	Manzano	72	P	—	—	—	5,2	—	—	—	—	—	—	—	—	—	—	—	—	—	—	—	—	—	—	—	—	18,0	22,2	—	—	3,1	9,2	—	57,7	5

Bacino secondario	Stazione	Quota sul mare metri	Tipo dello strumento	1	2	3	4	5	6	7	8	9	10	11	12	13	14	15	16	17	18	19	20	21	22	23	24	25	26	27	28	29	30	31	Totale mensile	Numero dei giorni piovosi
	(segue)																																			
Isonzo-Cormor	Lauzacco	59	P	—	—	—	—	—	—	—	—	—	—	—	—	—	—	—	—	—	—	—	—	—	—	—	10,2	5,3	10,9	—	—	4,2	1,2	—	31,8	5
	Gradisca	38	P	—	—	—	0,2	0,7	—	—	—	—	—	—	—	—	—	—	—	—	—	—	—	—	—	—	4,3	9,0	27,0	1,7	—	5,3	—	0,6	48,8	5
	Castions di Strada	23	P	—	—	—	—	—	—	—	—	—	—	—	—	—	—	—	—	—	—	—	—	—	—	—	8,9	1,1	15,2	2,4	—	1,2	—	—	28,8	5
	CERVIGNANO	7	Pr	—	—	—	—	—	—	—	—	—	—	—	—	—	—	—	—	—	—	—	—	—	—	—	2,4	0,8	0,6	0,8	—	0,4	0,4	—	5,4	1
	S. GIORGIO DI NOGARO	7	Pr	—	—	—	—	0,4	—	—	—	—	—	—	—	—	—	—	—	—	—	—	—	—	—	—	2,2	6,8	7,8	2,0	—	1,6	—	—	20,2	5
	Aquileia	4	P	—	—	—	—	—	—	—	—	—	—	—	—	—	—	—	—	—	—	—	—	—	—	—	—	—	5,0	4,5	—	5,0	—	7,5	22,0	4
	GRADO	2	Pr	»	»	»	»	»	»	»	»	»	»	»	»	»	»	»	»	»	»	»	»	»	»	»	»	»	»	»	»	»	»	»	»	»
	MARANO LAGUNARE	2	Pr	—	—	—	0,2	4,0	—	—	—	—	—	—	—	—	—	—	—	—	—	—	—	—	—	1,6	9,8	12,0	8,6	0,8	—	11,6	—	—	48,6	6
	BONIFICA VITTORIA (Idrovora)	1	Pr	—	—	—	1,0	—	—	—	—	—	—	—	—	—	—	—	—	—	—	—	—	—	—	—	6,4	30,4	40,4	0,6	—	0,4	—	—	79,2	4
Cormor-Tagliamento	Moruzzo	264	P	—	—	—	—	—	—	—	—	—	—	—	—	—	—	—	—	—	—	—	—	—	—	—	—	20,0	—	—	—	8,7	—	—	28,7	2
	Tomba di Maretto	105	P	—	—	—	—	—	—	—	—	—	—	—	—	—	—	—	—	—	—	—	—	—	—	—	—	0,2	13,4	—	—	0,5	—	—	14,1	1
	Basiliano	77	P	—	—	—	—	—	—	—	—	—	—	—	—	—	—	—	—	—	—	—	—	—	—	—	8,1	4,0	9,6	2,7	—	1,3	1,9	—	27,6	6
	S. Lorenzo in Sedegliano	64	P	—	—	—	—	—	—	—	—	—	—	—	—	—	—	—	—	—	—	—	—	—	—	—	—	17,9	2,3	—	—	—	—	—	20,2	2
	Rivolto	39	P	—	—	—	—	—	—	—	—	—	—	—	—	—	—	—	—	—	—	—	—	—	—	—	5,3	14,7	—	—	—	—	4,5	1,4	25,9	4
	Rivarotta	7	P	—	—	—	—	—	—	—	—	—	—	—	—	—	—	—	—	—	—	—	—	—	—	—	—	—	31,5	—	—	—	—	—	31,5	1
	BRVAZZANA	2	Pr	»	»	»	»	»	»	»	»	»	»	»	»	»	»	»	»	»	»	»	»	»	»	»	»	»	»	»	»	»	»	»	»	»

LIVENZA

Bacino secondario	Stazione	Quota sul mare metri	Tipo dello strumento	1	2	3	4	5	6	7	8	9	10	11	12	13	14	15	16	17	18	19	20	21	22	23	24	25	26	27	28	29	30	31	Totale mensile	Numero dei giorni piovosi
Gorgazzo	Gorgazzo	53	P	—	—	10,3	—	—	—	—	—	—	—	—	—	—	—	—	—	—	—	—	—	—	—	—	—	14,2	—	—	—	—	12,1	—	36,7	3
Artugna	AVIANO	159	Pr	—	—	1,8	—	—	—	—	—	—	—	—	—	—	—	—	—	—	—	—	—	—	—	—	—	26,4	—	—	—	1,4	11,8	1,4	42,8	5
Meschio	VITTORIO VENETO	132	Pr	»	»	»	»	»	»	»	»	»	»	»	»	»	»	»	»	»	»	»	»	»	»	»	»	»	»	»	»	»	»	»	»	»
Meduna	Frassanelt	564	P	—	—	—	—	—	—	—	—	—	—	—	—	—	—	—	—	—	—	—	—	—	—	—	3,0	—	—	17,2	—	—	15,0	—	35,2	3
	TRAMONTI DI SOPRA	411	Pr	—	—	—	—	—	—	—	—	—	—	—	—	—	—	—	—	—	—	—	—	—	—	—	0,2	12,2	35,0	—	—	6,5	30,8	0,8	85,5	4
Chiarsò	Campone	450	P	—	—	—	—	—	—	—	—	—	—	—	—	—	—	—	—	—	—	—	—	—	—	—	—	—	15,6	—	—	8,2	—	—	23,8	2
Silisia	Chievolis	354	P	—	—	—	—	—	—	—	—	—	—	—	—	—	—	—	—	—	—	—	—	—	—	—	20,2	37,5	—	—	—	25,9	40,2	7,0	130,8	5
Meduna	POFFABRO	516	P	—	—	0,5	—	—	—	—	—	—	—	—	—	—	—	—	—	—	—	—	—	—	—	—	—	—	33,5	—	—	—	—	—	34,0	1
	Cavasso Nuovo	301	P	—	—	1,7	—	—	—	—	—	—	—	—	—	—	—	—	—	—	—	—	—	—	—	—	0,5	2,7	20,6	—	—	3,2	12,3	0,8	41,8	5
	MANIAGO	283	Pr	—	—	2,2	—	0,2	—	—	—	—	—	—	—	—	—	—	—	—	—	—	—	—	—	—	—	—	—	—	—	0,2	10,4	0,2	13,2	2
	Bassaldella	141	P	—	2,4	—	0,7	—	—	—	—	—	—	—	—	—	—	—	—	—	—	—	—	—	—	8,2	10,1	—	—	—	—	7,7	—	—	29,1	4
Cellina	CIMOLAIS	652	Pr	—	—	0,2	—	—	—	—	—	—	—	—	—	—	—	—	—	—	—	1,2	—	—	—	—	—	2,4	5,2	—	—	1,8	8,4	2,0	21,2	5
	CLAUT	600	Pr	—	—	—	—	—	—	—	—	—	—	—	—	—	—	—	—	—	—	1,4	—	—	—	—	—	8,6	4,6	—	—	3,2	31,0	3,8	52,6	6
	Diga Cellina	350	P	—	—	—	—	—	—	—	—	—	—	—	—	—	—	—	—	—	—	—	—	—	—	—	—	8,0	5,0	—	—	—	26,0	9,0	48,0	4
	Barcis	406	P	—	—	—	—	—	—	—	—	—	—	—	—	—	—	—	—	—	—	—	—	—	—	—	—	23,2	—	—	—	3,4	—	3,0	29,7	5
	S Quirino	116	P	—	—	—	—	—	—	—	—	—	—	—	—	—	—	—	—	—	—	—	—	—	—	—	—	6,0	18,0	—	—	4,0	—	—	28,0	3
Minisciano	CONEGLIANO	85	Pr	»	»	»	»	»	»	»	»	»	»	»	»	»	»	»	»	»	»	»	»	»	»	»	»	»	»	»	»	»	»		»	»

PIAVE

Bacino secondario	Stazione	Quota sul mare metri	Tipo dello strumento	1	2	3	4	5	6	7	8	9	10	11	12	13	14	15	16	17	18	19	20	21	22	23	24	25	26	27	28	29	30	31	Totale mensile	Numero dei giorni piovosi
Sfiorita	Sappada	1217	P	—	—	—	—	—	—	—	—	—	—	—	—	—	—	—	—	—	2,3	—	—	—	—	—	—	—	10,9	—	—	—	23,8	—	37,0	3
	Cima Canale	1200	P	—	—	—	—	—	—	—	—	—	—	—	—	—	—	—	—	—	12,4	—	—	—	—	—	—	—	10,4	—	—	—	7,5	—	30,3	3
Padola	S. STEFANO DI CADORE	908	Pr	—	—	—	—	0,2	—	—	—	—	—	—	—	—	—	—	—	—	4,4	0,6	—	—	0,2	—	—	0,2*	14,5*	—	—	—	10,8	0,2	31,1	3
	Passo di Montecroce (Cata Cantabira)	1400	P	—	—	—	—	—	—	—	—	—	—	—	—	—	—	—	—	—	1,2	—	—	—	—	—	—	5,5	8,2	—	—	—	12,1	—	27,0	4
	Dosoledo	1337	P	—	—	—	—	—	—	—	—	—	—	—	—	—	—	—	—	—	—	—	—	—	—	—	0,4	11,0	4,2	—	—	1,5	7,8	—	25,2	4
Ansiei	Casa S. Marco	1135	P	—	—	—	—	—	—	—	—	—	0,3	—	—	—	—	—	—	—	—	—	—	—	—	—	—	13,0	1,3	—	—	0,7	10,5	1,5	27,0	4
	AURONZO	864	Pr	—	—	—	—	—	—	—	—	—	—	—	—	—	—	—	—	—	3,0*	—	—	—	—	—	—	10,0*	8,5*	—	—	2,0*	11,0*	—	34,8	5

PRECIPITAZIONI METEORICHE IN MILLIMETRI

Bacino secondario	Stazione	Quota sul mare metri	Tipo dello strumento	1	2	3	4	5	6	7	8	9	10	11	12	13	14	15	16	17	18	19	20	21	22	23	24	25	26	27	28	29	30	31	Totale mensile	Numero dei giorni piovosi
	(segue)																																			
Piave	Lorenzago	880	P	—	—	—	—	—	—	—	—	—	—	—	—	—	—	—	—	—	0,4	0,6	—	—	—	—	—	0,4	18,1	—	—	1,1	7,6	0,7	26,9	3
Molinà	Domegge (Centrale)	650	P	—	—	—	—	—	—	—	—	—	—	—	—	—	—	—	—	—	—	0,3	—	—	—	—	—	12,3	4,2	—	—	0,5	—	6,2	23,5	3
	PIEVE DI CADORE (Tel)	860	Pr	—	—	0,2	—	—	—	—	—	—	—	0,2	0,2	—	—	—	—	—	—	—	—	—	0,2	—	0,2	13,4	4,8	—	—	0,6	5,6	1,4	26,8	4
	SOTTOCASTELLO	707	Pr	»	»	»	»	»	»	»	»	»	»	»	»	»	»	»	»	»	»	»	»	»	»	»	»	»	»	»	»	»	»	»	»	»
Costeuse	PASSO FALZAREGO	1985	Pr	—	—	—	—	—	—	—	—	—	—	0,2	—	—	—	—	—	—	—	1,8	—	—	—	—	0,6	9,2	—	—	—	1,4	8,0	—	21,2	4
Fiorenza	Podestagno	1506	Pr	—	—	—	—	—	—	—	—	—	—	—	—	—	—	—	—	—	—	—	—	—	—	—	0,5*	6,4*	8,1*	—	—	1,3*	21,7*	4,1*	42,1	5
Boite	CORTINA D'AMPEZZO (Grava)	1275	Pr	—	—	—	—	—	—	—	—	—	—	0,2	0,2	—	—	—	—	—	—	2,6	—	—	—	—	0,2	11,0	3,0	—	—	0,6	14,6	2,4	34,8	5
	PERAROLO DI CADORE	523	Pr	—	—	—	—	—	—	—	—	—	—	—	—	—	—	—	—	—	—	—	—	—	—	—	0,2	13,0	3,8	—	0,2	1,6	6,0	1,6	26,4	5
	Rivalgo	496	P	—	—	—	—	—	—	—	—	—	—	—	—	—	—	—	—	—	—	—	—	—	—	—	0,8	14,2	—	—	—	3,2	9,3	2,9	30,4	4
	Longarone	474	P	—	—	—	—	—	—	—	—	—	—	—	—	—	—	—	—	—	—	—	—	—	—	—	1,0	14,5	5,2	—	—	3,5	5,8	1,5	31,5	6
Vajont	Erto	726	P	—	—	—	—	—	—	—	—	—	—	—	—	—	—	—	—	—	—	—	—	—	—	—	—	35,7	—	—	14,5	6,2	55,5	—	111,9	4
Maè	Maresòn di Zoldo	1338	P	—	—	—	—	0,5	—	—	—	—	—	—	—	—	—	—	—	—	—	0,4	—	—	—	—	—	14,8	—	—	—	1,5	12,0	1,0	29,4	4
	FORNO DI ZOLDO	884	Pr	—	—	—	—	—	—	—	—	—	—	—	—	—	—	—	—	—	—	—	0,2	—	0,2	—	0,2	14,6	0,8	—	0,2	1,4	20,2	—	37,8	3
Desedan	FORTOGNA (Centrale)	448	Pr	—	—	—	—	—	—	—	—	—	—	—	—	—	—	—	—	—	—	0,2*	—	—	—	—	0,2	13,2	4,4	—	—	4,4	4,8	1,0	28,2	5
	SOVERZENE	390	Pr	—	—	—	—	—	—	—	—	—	—	—	—	—	—	—	—	—	—	1,4	—	—	—	—	0,4	20,2	6,2	—	—	4,2	6,2	1,0	39,6	6
Lago S. Croce	Chies d'Alpago	705	P	—	—	—	—	—	—	—	—	—	—	—	—	—	—	—	—	—	—	—	—	—	—	—	0,7	16,5	3,2	—	—	2,5	11,8	1,1	35,8	5
	S. CROCE SUL LAGO	409	Pr	—	—	—	—	—	—	—	—	—	—	—	—	—	—	—	—	—	—	1,0	—	—	—	—	0,6	17,0	2,6	—	—	3,0	29,4	2,2	56,8	6
	Ponte nelle Alpi	404	P	—	—	—	—	—	—	—	—	—	—	—	—	—	—	—	—	—	—	3,2	—	—	—	—	—	16,5	8,0	—	—	6,5	5,5	0,7	40,4	5
	BELLUNO	400	Pr	—	—	1,0	—	—	—	—	—	—	—	—	—	—	—	—	—	—	—	—	—	—	—	—	0,4	11,4	9,0	—	—	4,0	4,2	0,8	30,8	5
Ardo	S. Antonio di Tortal	706	P	—	—	—	—	—	—	—	—	—	—	—	—	—	—	—	—	—	—	—	—	—	—	—	—	31,2	—	—	—	—	21,2	4,1	56,5	3
Cordevole	Arabba	1612	P	—	—	—	—	—	—	—	—	—	—	—	—	—	—	—	—	—	—	—	—	—	—	—	—	13,7	—	—	—	0,7	15,8	0,7	30,9	2
Andraz	Andraz (Canazei)	1520	P	—	—	—	—	—	—	—	—	—	—	—	—	—	—	—	—	—	—	1,6	—	—	—	—	0,4	12,4	0,9	—	—	0,7	13,6	1,5	31,1	4
Cordevole	CAPRILE	1023	Pr	—	—	—	—	—	—	—	—	—	—	—	—	—	—	—	—	—	—	1,0	0,2	—	—	—	0,2	6,0	5,2	—	—	1,2	13,2	1,4	28,4	6
	Alleghe	950	P	—	—	—	—	—	—	—	—	—	—	—	—	—	—	—	—	—	—	—	—	—	—	—	—	14,0	—	—	—	5,0	28,2	2,4	49,6	4
Tagliam.	Col di Prà	876	P	—	—	—	—	—	—	—	—	—	—	—	—	—	—	—	—	—	—	—	—	—	—	—	2,5	24,0	—	—	—	5,2	8,1	4,3	44,1	5
Cordevole	AGORDO	611	Pr	—	—	—	—	—	—	—	—	—	—	—	—	—	—	—	—	—	—	0,2	—	—	—	—	0,4	14,4	—	—	—	1,2	14,8	2,2	33,2	4
	Passo Cereda	1378	P	—	—	—	—	—	—	—	—	—	—	—	—	—	—	—	—	—	—	—	—	—	—	—	—	18,7	2,9	—	—	1,9	32,8	9,2	65,5	5
Mis	GOSALDO	1141	Pr	—	—	—	—	—	—	—	—	—	—	—	—	—	—	—	—	—	—	—	—	—	—	—	—	13,7*	3,7*	—	—	1,5*	26,3*	53,0*	98,0	5
	Sospirolo	454	P	—	—	—	—	—	—	—	—	—	—	—	—	—	—	—	—	—	—	—	—	—	—	—	0,3	18,4	1,6	—	—	3,6	11,2	0,4	35,5	4
Salmenega	Cesio Maggiore	482	P	—	—	—	—	—	—	—	—	—	—	—	—	—	—	—	—	—	—	—	—	—	—	—	0,5	23,4	—	—	—	2,4	—	—	25,3	2
Porcella	Passo di Croce d'Aune	1045	P	—	—	—	—	—	—	—	—	—	—	—	—	—	—	—	—	—	—	1,7	—	—	—	—	0,2	—	15,1	1,8	—	1,9	14,0	10,0	44,7	6
Stizon	Seren del Grappa	359	P	—	—	—	—	—	—	—	—	—	—	—	—	—	—	—	—	—	0,5	—	—	—	—	—	1,3	10,5	1,5	—	—	2,5	23,0	10,0	50,9	99,3	7
Arzè	MILIES	280	Pr	—	—	—	—	1,0*	—	—	—	—	—	—	—	—	—	—	—	—	—	—	—	—	—	—	—	2,5*	16,9*	4,5*	—	—	2,5*	11,3*	7,3*	45,8	7
Tagliam.	Fener	685	P	—	—	—	—	—	—	—	—	—	—	—	—	—	—	—	—	—	—	—	—	—	—	—	—	17,4	—	—	—	2,3	3,3	4,0	27,0	4
	Valdobbiadene	177	P	—	—	—	—	—	—	—	—	—	—	—	—	—	—	—	—	—	—	—	—	—	—	—	2,2	25,0	—	—	—	4,5	2,8	4,1	38,6	5
Ornigo	POSSAGNO	253	Pr	—	—	0,2	—	0,4	—	—	—	—	—	—	—	—	—	—	—	—	—	—	—	—	—	—	1,0	15,2	1,0	—	—	4,6	—	—	22,4	4
Soligo	Cison di Valmarino	415	P	—	—	—	—	—	—	—	—	—	—	—	—	—	—	—	—	—	—	—	—	—	—	—	7,2	27,3	—	—	—	5,6	6,3	—	46,4	4
	PIEVE DI SOLIGO	261	Pr	—	—	0,2	—	0,4	—	—	0,2	—	—	—	—	—	—	—	—	—	—	—	—	—	—	—	0,8	12,8	1,2	—	—	1,0	2,4	0,8	19,8	4

PIANURA FRA TAGLIAMENTO E PIAVE

Bacino secondario	Stazione	Quota sul mare metri	Tipo dello strumento	1	2	3	4	5	6	7	8	9	10	11	12	13	14	15	16	17	18	19	20	21	22	23	24	25	26	27	28	29	30	31	Totale mensile	Numero dei giorni piovosi
Tagliamento Livenza	Pordenone	23	P	—	—	4,6	—	—	—	—	1,9	—	—	—	—	—	—	—	—	—	—	—	—	—	—	—	—	2,5	10,3	—	—	2,3	0,7	0,8	23,1	5
	Brugnera	16	P	—	—	—	—	—	—	—	—	—	—	—	—	—	—	—	—	—	—	—	—	—	—	—	—	13,5	—	—	—	—	—	—	13,5	1
	Azzano Decimo	14	P	—	—	—	—	—	—	—	—	—	—	—	—	—	—	—	—	—	—	—	—	—	—	—	—	4,1	5,0	—	1,3	—	0,9	—	11,3	3

Bacino secondario	Stazione	Quota sul mare metri	Tipo dello strumento	1	2	3	4	5	6	7	8	9	10	11	12	13	14	15	16	17	18	19	20	21	22	23	24	25	26	27	28	29	30	31	Totale mensile	Numero dei giorni piovosi
	(segue)																																			
Tagliamento Livenza	PORTOGRUARO	6	Pr	—	—	0,2	0,2	—	—	—	—	—	—	—	—	—	—	—	—	—	—	—	—	—	—	1,4	3,8	3,4	5,2	1,8	—	0,8	0,4	—	17,2	5
	CONCORDIA SAGITTARIA	5	Pr	—	—	0,2	—	—	—	—	—	—	—	—	0,2	0,2	—	—	0,2	—	—	0,2	—	0,2	—	0,2	0,2	9,8	3,8	1,0	0,2	—	0,6	1,6	18,6	4
	VILLA	3	Pr	—	—	—	—	—	—	—	—	—	—	—	—	—	—	—	—	—	—	—	—	—	—	—	—	2,0	6,0	3,0	—	—	—	0,2	11,2	3
	Caorle	3	P	—	—	—	—	—	—	—	—	—	—	—	—	—	—	—	—	—	—	—	—	—	—	—	—	8,5	5,5	1,2	—	—	—	9,5	24,7	4
	ODERZO	20	P	—	—	2,1	2,4	—	—	—	—	—	—	—	—	—	—	—	—	—	—	—	—	—	—	—	10,2	12,9	—	10,5	5,0	—	—	—	43,1	6
	Fontanelle	19	P	—	—	8,4	—	—	—	—	—	—	—	—	—	—	—	—	—	—	—	—	—	—	—	—	—	13,7	—	—	—	—	—	—	22,1	2
	Motta di Livenza	9	P	»	»	»	»	»	»	»	»	»	»	»	»	»	»	»	»	»	»	»	»	»	»	»	»	»	»	»	»	»	»	»	»	»
	Chiarano	7	P	—	—	10,8	—	—	—	—	0,5	—	—	—	—	—	—	—	—	—	—	—	—	—	—	—	1,7	5,6	0,9	1,4	—	2,0	4,8	2,1	29,8	7
	FOSSA'	4	Pr	—	—	1,4	1,2	—	—	—	—	—	—	—	—	0,2	—	—	—	—	—	—	—	—	—	—	0,6	6,0	1,8	1,2	—	0,8	2,6	1,4	17,2	7
Livenza Piave	FIUMICINO	4	Pr	—	—	1,4	1,6	—	—	—	—	—	—	—	0,2	—	0,2	—	0,2	—	0,2	—	—	0,2	—	—	0,6	5,4	0,6	0,6	0,4	0,8	1,0	0,2	13,6	4
	S. DONA' DI PIAVE	4	Pr	—	—	2,0	4,2	0,6	—	—	—	—	—	—	—	—	—	—	—	—	—	—	—	—	—	—	0,4	7,2	1,8	0,2	—	1,2	0,8	0,6	19,0	5
	TORRE DI MOSTO	3	Pr	—	—	1,6	0,4	—	—	—	—	—	—	—	0,2	—	—	—	0,2	—	—	—	—	0,2	0,2	—	0,6	4,0	3,4	2,4	—	1,2	2,4	5,2	22,0	7
	BOCCAFOSSA	2	Pr	—	—	1,6	1,8	—	—	—	—	—	—	—	0,2	—	—	—	0,2	—	—	—	—	—	—	—	0,4	4,8	3,6	0,6	—	0,4	2,8	3,6	20,0	6
	STAFFOLO	2	P	—	—	—	—	—	—	—	—	—	—	—	—	—	—	—	—	—	—	—	—	—	—	—	—	3,0	2,0	4,0	—	1,5	3,0	2,5	16,0	6
	TERMINE	2	Pr	—	—	1,8	0,2	—	—	—	—	—	—	—	0,2	—	—	—	0,4	—	—	—	—	—	0,2	—	0,6	7,8	6,2	0,6	—	—	—	2,0	20,0	4
	Torre di Fine	2	P	—	—	0,9	—	—	—	—	—	—	—	—	—	—	—	—	—	—	—	—	—	—	—	—	0,8	4,1	3,9	0,8	—	0,2	—	1,8	12,5	3
	S. GIORGIO DI LIVENZA	1	Pr	—	—	1,2	0,4	—	—	—	—	—	—	—	0,2	—	—	—	0,2	—	—	0,2	0,2	—	—	—	0,4	8,8	5,2	1,0	0,2	—	1,6	5,6	25,2	6
	BRENTA																																			
	VETRIOLO	1500	Pr	—	—	—	—	—	—	—	—	—	—	—	—	—	—	—	—	—	—	—	—	—	—	—	2,3	6,6	4,0	—	—	1,1	0,7	2,0	16,7	5
Costa	CENTA	885	Pr	—	—	—	—	—	—	—	—	—	—	—	—	—	—	—	—	—	—	—	—	—	—	0,8	6,0	16,2	—	0,2	—	0,6	14,6	1,0	39,4	4
	BORGO VALSUGANA	476	P	—	—	—	—	—	—	—	—	—	—	—	—	—	—	—	—	—	—	—	—	—	—	—	—	8,4	—	—	—	—	3,1	4,0	15,5	3
Maso	Pontarso	888	P	—	—	—	—	—	—	—	—	—	—	—	—	—	—	—	—	—	—	—	—	—	—	—	7,0	13,0	—	—	—	0,4	1,3	5,5	27,2	4
Chiepina	Bieno	806	P	—	—	—	—	—	—	—	—	—	—	—	—	—	—	—	—	—	—	—	—	—	—	—	—	—	—	—	—	—	12,0	—	12,0	1
Grigno	COSTA BRUNELLA	2030	Pr	—	—	—	—	—	—	—	—	—	—	—	—	—	—	—	—	—	—	2,4	1,0	—	—	—	3,4	5,0	5,8	2,2	—	2,2	14,2	9,2	45,4	9
	Malene	1080	P	—	—	—	—	—	—	—	—	—	—	—	—	—	—	—	—	—	—	4,2	—	—	—	—	4,1	12,0	2,0	—	—	—	10,0	14,3	36,6	6
	PIEVE TESINO	775	Pr	—	—	—	—	—	—	—	—	—	—	—	—	—	—	—	—	—	—	3,0	—	—	—	—	2,0	11,2	—	—	—	2,2	11,4	8,0	37,8	6
	Primolano	207	P	»	»	»	»	»	»	»	»	»	»	»	»	»	»	»	»	»	»	»	»	»	»	»	»	»	»	»	»	»	»	»	»	»
Cismon	S. MARTINO DI CASTROZZA	1444	Pr	—	—	—	—	—	—	—	—	—	—	—	—	—	—	—	—	—	—	—	—	—	—	—	—	7,6	—	—	—	0,6	10,8	2,8	21,8	3
	S. SILVESTRO	577	Pr	—	—	—	—	—	—	—	—	—	—	—	—	—	—	—	—	—	—	10,0	—	—	—	—	—	10,3	4,1	—	—	2,3	6,7	—	33,4	5
Vanoi	CAORIA	802	P	—	—	—	—	—	—	—	—	—	—	—	—	—	—	—	—	—	—	4,1	—	—	—	—	—	9,3	7,1	—	—	4,4	10,1	7,3	42,3	6
	Canal S. Bovo	757	P	—	—	—	—	—	—	—	—	—	—	—	—	—	—	—	—	—	—	—	—	—	—	—	—	17,1	—	—	—	2,8	10,0	12,2	42,1	4
Cismon	PEDESALTO	379	P	—	—	—	—	—	—	—	—	—	—	—	—	—	—	—	—	—	—	0,4	—	—	—	—	0,8	14,8	0,2	—	—	1,4	11,4	10,2	39,2	4
	Arsiè	314	P	—	—	—	—	—	—	—	—	—	—	—	—	—	—	—	—	—	—	—	—	—	—	2,0	—	15,7	—	—	—	3,0	32,5	8,0	61,2	4
Valstagna	Gallio	1090	P	—	—	—	—	—	—	—	—	—	—	—	—	—	—	—	—	—	—	—	—	—	—	—	—	15,2	—	—	—	—	5,4	4,8	25,4	3
	FOZA	1083	Pr	—	—	—	—	—	—	—	—	—	—	—	—	—	—	—	—	—	—	—	—	—	—	—	—	19,5	—	—	—	6,0	—	9,0	34,5	3
	Campomezzavia	1022	P	—	—	—	—	—	—	—	—	—	—	—	—	—	—	—	—	—	—	—	—	—	—	—	1,2	19,2	2,1	—	—	2,1	10,5	1,3	36,4	6
	Sasso d'Asiago	965	P	—	—	—	—	—	—	—	—	—	—	—	—	—	—	—	—	—	—	—	—	—	—	—	1,3	19,1	—	—	—	1,6	12,1	3,3	37,4	5
	Rubbio	1057	P	—	—	—	—	—	—	—	—	—	—	—	—	—	—	—	—	—	—	0,3	—	—	—	0,7	0,9	33,5	—	—	—	0,5	6,7	1,9	44,5	3
	Ollero	155	P	—	—	—	—	—	—	—	—	—	—	—	—	—	—	—	—	—	—	—	—	—	—	—	0,4	21,7	—	—	—	—	5,4	1,1	28,6	3
	BASSANO DEL GRAPPA	129	Pr	—	—	2,8	1,4	0,2	—	—	1,2	—	—	—	—	—	—	—	—	—	—	—	—	—	—	—	1,4	18,0	2,2	—	—	3,6	0,4	1,2	32,4	8
Longhella	Marostica	106	P	—	—	—	—	—	—	—	—	—	—	—	—	—	—	—	—	—	—	—	—	—	—	—	1,2	14,0	4,7	—	—	0,7	1,0	0,2	21,8	4
	Crespano del Grappa	300	P	—	—	1,2	—	1,5	—	—	—	—	—	—	—	—	—	—	—	—	—	—	—	—	—	—	1,2	19,6	0,8	—	—	4,2	3,6	2,0	34,1	7

Bacino secondario	Stazione	Quota sul mare metri	Tipo dello strumento	1	2	3	4	5	6	7	8	9	10	11	12	13	14	15	16	17	18	19	20	21	22	23	24	25	26	27	28	29	30	31	Totale mensile	Numero dei giorni piovosi
	(segue)																																			
	Asolo	206	P	—	—	—	—	2,3	—	—	—	—	—	—	—	—	—	—	—	—	—	—	—	—	—	—	1,4	12,4	4,3	—	—	—	4,4	—	24,8	5
	Loria	72	P	—	—	—	—	3,0	—	—	—	—	—	—	—	—	—	—	—	—	—	—	—	—	—	—	2,3	16,2	1,1	0,3	—	2,5	—	—	25,4	5
	PIANURA FRA PIAVE E BRENTA																																			
Piave-Sile	Cornuda	163	P	—	—	—	—	0,5	—	—	—	—	—	—	—	—	—	—	—	—	—	—	—	—	—	—	—	16,4	—	—	—	46,0	1,7	—	64,6	3
	NERVESA DELLA BATTAGLIA	78	Pr	—	—	1,0	—	0,2	—	—	0,6	—	—	—	—	—	—	—	—	—	—	—	—	—	—	—	3,0	18,6	3,0	0,6	—	0,2	1,0	0,8	29,0	5
	VILLORBA	38	Pr	—	—	—	—	5,3*	—	—	—	—	—	—	—	—	—	—	—	—	—	—	—	—	—	—	2,5*	5,7*	0,8*	0,7*	—	—	—	—	15,0	3
	TREVISO	15	Pr	—	—	0,4	7,4	0,1	—	—	0,2	—	—	—	—	—	—	—	—	—	—	—	—	—	—	—	1,0	3,2	—	—	—	0,3	—	2,1	14,7	4
	Biancade	10	P	—	1,2	2,3	1,1	—	—	—	—	—	—	—	—	—	—	—	—	—	—	—	—	—	—	—	—	4,3	—	—	—	5,2	3,1	—	17,2	6
	Saletto di Piave	6	P	—	—	1,7	0,9	—	—	—	—	—	—	—	—	—	—	—	—	—	—	—	—	—	—	—	—	4,9	—	1,1	—	1,5	—	—	10,1	4
	PORTESINE (Idroscalo)	6	Pr	—	—	0,6	2,8	2,0	—	—	0,2	—	—	—	—	—	—	—	0,2	—	—	—	—	—	—	—	0,8	5,8	0,4	—	—	—	0,4	—	13,2	3
	CORTELLAZZO (Ca' Gambe)	6	Pr	—	—	1,6	3,4	0,2	—	—	—	—	—	—	0,2	0,2	0,2	0,2	0,2	0,2	0,2	0,2	—	0,4	0,2	—	0,6	0,2	10,0	1,2	0,2	0,2	—	1,0	20,8	5
	CA' PORCIA (Idrov. II° Bacino)	1	Pr	—	—	0,8*	2,6*	—	—	—	—	—	—	—	—	—	—	—	—	—	—	—	—	—	—	—	0,4*	—	8,2*	—	—	—	—	0,6*	12,6	2
Sile Botte	Cavallino	1	P	—	0,6	1,1	—	—	—	—	—	—	—	—	—	—	—	—	—	—	—	—	—	—	—	—	1,3	5,4	2,2	0,9	—	—	0,3	0,1	11,9	4
	Ca' Ballarin - Cavallino	1	P	—	—	0,4	1,5	0,3	—	—	—	—	—	—	—	—	—	—	—	—	—	—	—	—	—	—	0,7	6,0	0,9	1,2	—	—	—	—	11,0	3
	Cartigliano	88	P	—	—	—	—	—	—	—	—	—	—	—	—	—	—	—	—	—	—	—	—	—	—	—	2,0	18,5	4,0	—	—	—	3,3	—	27,8	4
Sile-Brenta	CITTADELLA	49	Pr	—	—	1,0	0,6	2,2	—	—	0,8	—	—	—	—	—	—	—	—	—	—	—	—	—	—	—	2,4	19,0	4,2	—	—	—	—	0,6	30,8	5
	CASTELFRANCO VENETO	44	Pr	—	—	—	1,2	0,4	—	—	0,6	—	—	—	—	—	—	—	—	—	—	—	—	—	—	—	2,2	14,8	3,2	—	—	—	0,2	0,2	22,8	4
	Villa del Conte	28	P	—	—	—	—	5,3	5,5	—	—	—	—	—	—	—	—	—	—	—	—	—	—	—	—	—	—	13,1	—	—	—	—	3,4	—	27,3	4
	Piombino Dese	24	P	—	—	—	0,5	2,0	—	—	0,5	—	—	—	—	—	—	—	—	—	—	—	—	—	—	—	—	11,5	—	—	—	0,5	0,3	—	15,3	2
	Massanzago	22	P	—	—	—	1,0	3,0	—	—	—	—	—	—	—	—	—	—	—	—	—	—	—	—	—	—	—	6,5	—	—	—	—	1,2	—	11,7	4
	Curtarolo	19	P	—	—	—	3,5	—	—	—	—	—	—	—	—	—	—	—	—	—	—	—	—	—	5,0	3,0	—	—	—	—	—	—	—	—	11,5	3
	Mirano	9	P	—	—	—	6,5	—	—	—	0,7	—	—	—	—	—	—	—	—	—	—	—	—	—	—	—	1,4	1,9	1,7	—	—	0,8	—	—	12,8	4
	MOGLIANO VENETO	8	Pr	—	—	—	2,0	0,2	—	—	0,2	—	—	—	—	—	—	—	—	—	0,2	—	—	—	—	—	1,4	3,2	0,8	0,4	—	0,8	1,4	0,2	10,8	4
	ZUCCARELLO (Idrovora)	2	Pr	—	—	0,4	5,2	0,6	—	—	0,8	—	—	—	0,2	0,2	—	0,2	0,2	—	—	—	—	0,2	0,2	—	0,8	5,4	3,2	1,0	0,4	1,2	—	—	20,2	5
	STRA	8	Pr	—	—	—	6,6	1,0	—	—	—	—	—	—	—	0,2	—	—	—	0,2	—	—	—	—	0,2	—	1,0	3,0	0,6	0,6	0,2	0,4	0,2	1,8	16,0	5
	CAMPOVERARDO (Fosso)	5	Pr	—	—	—	6,4	—	—	—	—	—	—	—	—	0,2	—	—	0,2	—	—	—	—	—	—	—	0,8	3,2	0,4	1,2	—	1,0	—	1,6	15,0	5
	MESTRE (Zelo)	4	Pr	—	—	—	5,4	—	—	—	0,4	—	—	—	—	—	—	—	0,2	—	—	—	—	—	—	—	1,0	9,0	0,6	0,8	—	0,2	0,2	0,6	18,4	3
	Gambarare (Piazza V. di Mira)	3	P	—	—	—	3,5	—	—	—	—	—	—	—	—	—	—	—	—	—	—	—	—	—	—	—	—	8,7	—	1,5	—	0,5	1,7	—	15,9	4
	Lova	3	P	—	—	—	6,5	—	—	—	—	—	—	—	—	—	—	—	—	—	—	—	—	—	—	—	1,3	7,6	0,5	1,3	—	1,3	—	—	18,5	5
	ROSARA DI CODEVIGO	3	Pr	—	—	—	9,6	—	—	—	—	—	—	—	—	0,2	0,2	0,2	0,2	—	0,2	—	0,2	0,2	0,2	—	0,6	3,4	0,2	1,0	0,2	0,6	—	—	17,2	3
	Faro Rocchetta	2	P	—	—	—	20,4	—	—	—	—	—	—	—	—	—	—	—	—	—	—	—	—	—	—	—	—	4,7	—	—	—	—	—	—	25,1	2
	CHIOGGIA	2	Pr	—	—	0,2	7,6	1,0	—	—	—	—	—	—	—	—	—	—	—	—	—	0,2	—	—	0,4	—	0,8	1,6	0,8	0,2	0,2	—	—	—	13,0	3
	VENEZIA	1	Pr	—	—	0,2	18,6	0,4	—	—	—	—	—	—	—	—	—	—	0,2	—	—	—	—	—	—	—	0,4	4,0	0,6	1,4	—	1,0	0,2	—	27,0	4
	S. NICOLO' DI LIDO (Venezia)	1	Pr	0,2	—	—	21,8	2,6	—	—	—	—	—	—	—	—	—	—	0,2	—	—	—	—	—	—	—	0,4	5,6	1,2	1,8	—	0,2	1,6	—	35,6	6
	BACCHIGLIONE																																			
Astico	LAVARONE	1171	Pr	—	—	—	—	—	—	—	—	—	—	0,2	—	—	—	—	—	0,2	—	—	—	—	0,2	—	5,4	14,4	—	0,4	0,2	1,0	16,2	1,0	39,2	5
	Lastebasse	610	P	—	—	—	—	—	—	—	—	—	—	—	—	—	—	—	—	—	—	—	—	—	—	—	1,5	12,0	—	—	—	3,9	13,9	—	31,5	4
Gheipach	ASIAGO	999	Pr	—	—	—	—	0,2	—	—	—	—	0,2	0,2	—	0,2	—	—	0,2	0,2	—	9,2	—	—	—	—	—	16,2	—	—	—	1,0	3,2	0,4	31,2	4
Posina	Posina	544	P	—	—	—	—	—	—	—	—	—	—	—	—	—	—	—	—	—	—	—	—	—	—	0,5	1,2	10,5	—	0,2	—	0,5	11,5	16,5	40,9	4
Astico	Treschè Conca	1097	P	—	—	—	—	—	—	—	—	—	—	—	—	—	—	—	—	—	—	—	—	—	—	—	—	20,7	—	—	—	1,5	2,8	0,5	25,5	3

Bacino secondario	Stazione	Quota sul mare metri	Tipo dello strumento	1	2	3	4	5	6	7	8	9	10	11	12	13	14	15	16	17	18	19	20	21	22	23	24	25	26	27	28	29	30	31	Totale mensile	Numero dei giorni piovosi
	(segue)																																			
Astico	Velo d'Astico	362	P	—	—	—	—	—	—	—	—	—	—	—	—	—	—	—	—	—	—	—	—	—	—	—	0,7	14,0	—	0,7	—	1,4	1,7	2,4	20,9	4
	COGOLLO DEL CENGIO (Centrale Zasiel)	250	Pr	—	—	1,4	—	—	—	—	—	—	—	—	—	—	—	—	—	—	—	—	—	—	—	—	1,2	15,6	1,4	0,2	0,2	0,4	1,4	1,0	22,8	6
	Calvene	201	P	—	—	—	—	—	—	—	—	—	—	—	—	—	—	—	—	—	—	—	—	—	—	—	—	18,5	4,8	—	—	—	4,2	—	27,5	3
Leogra	STARO	632	Pr	—	—	—	—	—	—	—	—	—	—	—	—	—	—	—	—	—	—	0,4	—	0,2	—	0,4	1,6	19,2	1,2	1,0	—	2,4	28,0	12,2	66,6	7
	CROLATI	620	Pr	—	—	—	—	—	—	—	—	—	—	—	—	—	—	—	—	—	0,6	—	—	—	—	0,6	1,6	12,2	2,2	0,8	—	1,6	22,0	12,6	54,2	6
	Valli del Pasubio	350	P	—	—	—	—	—	—	—	—	—	—	—	—	—	—	—	—	—	—	—	—	—	—	—	1,5	9,0	—	3,2	—	1,0	12,0	8,0	34,7	6
Leverda	Crosara	417	P	—	—	—	—	—	—	—	—	—	—	—	—	—	—	—	—	—	—	—	—	—	—	—	2,1	18,5	1,8	—	—	—	1,3	—	23,7	4
	Breganze	110	P	—	—	—	—	—	—	—	—	—	—	—	—	—	—	—	—	—	—	—	—	—	—	—	1,7	16,1	4,3	—	—	0,6	—	0,4	23,1	3
	SCHIO	234	Pr	—	—	2,2	—	—	—	—	—	—	—	—	—	—	—	—	—	—	—	—	—	—	—	—	1,6	12,4	1,8	—	—	0,4	1,8	4,2	24,4	6
Leogra Timna	Thiene	147	P	—	—	2,5	—	—	—	—	—	—	—	—	—	—	—	—	—	—	—	—	—	—	—	—	1,6	16,8	—	—	—	—	—	—	20,9	3
	Isola Vicentina	80	P	—	—	1,9	—	—	—	—	—	—	—	—	—	—	—	—	—	—	—	—	—	—	—	—	0,8	17,3	—	5,4	—	—	2,0	0,7	28,1	4
	Sandrigo	69	P	—	—	1,0	—	—	—	—	—	—	—	—	—	—	—	—	—	—	—	—	—	—	—	—	2,0	15,2	2,0	—	—	—	3,0	—	23,2	5
	Quintarello	32	P	—	—	2,0	—	2,4	—	—	—	—	—	—	—	—	—	—	—	—	—	—	—	—	—	—	3,2	23,2	3,1	—	—	—	—	—	33,9	5
	AGNO-GUÀ																																			
	LAMBRE D'AGNI	846	Pr	—	—	1,6	—	—	—	—	—	—	—	—	—	—	—	—	—	—	—	—	—	—	—	1,0	4,3*	20,9*	4,2*	0,7*	—	1,4*	40,5*	40,1*	114,7	8
	Rovegliana	596	P	—	—	—	—	—	—	—	—	—	—	—	—	—	—	—	—	—	—	—	—	—	—	—	2,1	17,7	2,8	—	—	1,5	25,0	14,0	63,1	6
	RECOARO	445	Pr	—	—	—	—	—	—	—	—	—	—	—	—	—	—	—	—	—	—	—	—	—	—	—	—	31,4	—	—	—	—	29,2	24,3	84,9	3
Torrente	S. Quirico	345	P	—	—	1,4	—	—	—	—	—	—	—	—	—	—	—	—	—	—	—	—	—	—	—	0,9	3,4	19,2	—	—	—	—	12,4	3,2	45,5	5
	Valdagno	295	P	—	—	2,0	—	—	—	—	—	—	—	—	—	—	—	—	—	—	—	—	—	—	—	0,2	3,4	16,7	6,5	—	—	0,8	4,0	3,9	36,5	6
Rio	Castelvecchio	802	P	—	—	—	—	—	—	—	—	—	—	—	—	—	—	—	—	—	—	—	—	—	—	—	—	6,6	4,2	—	—	0,3	7,3	3,6	22,0	4
	Brogliano	172	P	—	—	—	—	1,4	—	—	—	—	—	—	—	—	—	—	—	—	—	—	—	—	—	—	5,1	18,7	5,0	—	—	—	—	—	22,2	4
	ALTO ADIGE																																			
	RESIA	1494	Pr	»	»	»	»	»	»	»	»	»	»	»	»	»	»	»	»	»	»	»	»	»	»	»	»	»	»	»	»	»	»	»	»	»
	MONTE MARIA	1335	Pr	—	—	—	—	—	—	—	—	—	—	—	—	—	—	—	—	—	—	—	—	—	—	—	0,6	15,6	—	0,2	—	1,8	2,6	—	20,8	3
Slingia	Slingia	1726	P	—	—	—	—	—	—	—	—	—	—	—	—	—	—	—	—	—	—	—	—	—	—	—	1,0**	19,5*	—	—	—	3,5	3,0	—	18,0	4
Rom	Tubre	1270	P	—	—	—	—	—	—	—	—	—	—	—	—	—	—	—	—	—	—	—	—	—	—	—	—	19,2	—	—	—	1,5	4,7	—	16,4	3
Saldura	Mazia	1550	P	—	19,2	4,3*	—	—	—	—	—	—	—	—	—	—	—	—	—	—	—	—	—	—	—	—	7,3	—	—	—	—	4,8	8,3	—	34,9	5
	Prato allo Stelvio	927	P	—	—	—	—	—	—	—	—	—	—	—	—	—	—	—	—	—	—	—	—	—	—	—	—	4,6	—	—	—	1,4	2,3	—	7,9	3
	SILANDRO	706	Pr	—	—	—	—	—	—	—	—	—	—	—	—	—	—	—	—	—	—	—	—	—	—	—	0,4	8,2	—	—	—	—	5,2	1,2	15,0	3
Plima	Ganda	1257	P	—	—	—	—	—	—	—	—	—	—	—	—	—	—	—	—	—	—	—	—	—	—	—	—	5,0	—	—	—	—	8,0	—	13,0	2
Plan	Plan in Passirio	1700	P	—	—	—	—	—	—	5,2	—	—	—	—	—	—	—	—	—	—	—	—	—	—	—	—	—	13,5	—	—	—	3,4	23,0	2,3	47,4	5
Passirio	Tolle di Sopra	1400	P	—	—	—	—	—	—	—	—	—	—	—	—	—	—	—	—	—	—	—	—	—	—	—	—	20,8	—	—	—	—	4,5	—	25,3	2
	Plata	1147	P	—	—	—	—	—	—	—	—	—	—	—	—	—	—	—	—	—	—	—	—	—	—	—	—	—	—	—	—	14,4	20,4	1,5	36,3	3
	MERANO	319	P	—	—	—	—	—	—	—	—	—	—	—	—	—	—	—	—	—	—	—	—	—	—	—	—	8,0	—	—	—	—	7,0	—	15,0	2?
Valsura	S. Elena	1536	P	—	—	—	—	—	—	—	—	—	—	—	—	—	—	—	—	—	—	—	—	—	—	—	—	13,6	—	—	—	8,6	27,8	2,2	52,2	4
	Pavicolo	1165	P	—	—	—	—	—	—	—	—	—	—	—	—	—	—	—	—	—	—	—	—	—	—	—	—	17,3	—	—	—	7,4	23,7	—	48,4	3
	Cermes	280	P	—	—	—	—	—	—	—	—	—	—	—	—	5,2	—	—	—	—	—	—	—	—	—	—	—	—	—	—	—	6,3	15,7	4,2	31,4	4
	Tesimo	635	P	»	»	»	»	»	»	»	»	»	»	»	»	»	»	»	»	»	»	»	»	»	»	»	»	»	»	»	»	»	»	»	»	»
Fleres	Fleres	1246	P	—	1,0	—	7,0*	—	—	2,5	—	—	—	—	—	—	—	—	—	—	—	—	—	—	—	—	1,0	14,5	—	—	—	10,0	3,0	7,0	46,0	8

Bacino secondario	Stazione	Quota sul mare metri	Tipo dello strumento	1	2	3	4	5	6	7	8	9	10	11	12	13	14	15	16	17	18	19	20	21	22	23	24	25	26	27	28	29	30	31	Totale mensile	Numero dei giorni piovosi
	(segue)																																			
Isarco	VIPITENO	945	Pr	—	—	—	*1,0	—	—	0,6	—	—	—	—	—	—	—	—	—	—	—	—	—	—	—	—	0,6	4,4	—	—	—	3,0	0,8	—	10,4	3
Vizze	S. Nicolò in Vizze	1444	P	—	0,8	—	*1,0	—	—	—	—	—	—	—	—	—	—	—	—	—	—	—	—	—	—	—	1,5	13,1	—	—	—	0,9	0,6	—	17,9	3
	ALLA DISCESA	1365	Pr	—	0,6	—	*0,4	—	—	—	—	—	—	—	—	—	—	—	—	—	—	0,2	—	—	—	—	1,4	9,4	—	—	—	0,8	0,4	0,2	13,4	2
	PRATI	948	Pr	—	—	—	—	—	—	—	—	—	—	—	—	—	—	—	—	—	—	—	—	—	—	—	—	—	—	—	—	17,0	—	0,4	17,4	1
Ridanna	RIDANNA	1350	P	—	0,8	—	*0,4	*4,2	*0,2	*2,4	**0,2	—	—	0,2	—	—	—	—	—	—	—	—	—	—	—	—	1,0	15,8	—	—	—	8,0	5,0	0,2	38,4	6
Rienza	Landro	1441	Pr	—	—	—	—	—	—	—	—	—	—	—	—	—	—	—	—	—	9,2	—	—	—	—	—	—	*3,0	—	—	—	13,2	—	—	25,4	3
S. Silvestro	Dobbiaco	1250	P	—	—	—	—	—	—	—	—	—	—	—	—	—	—	—	—	—	—	—	—	—	—	—	—	19,2	—	—	—	9,3	3,5	—	32,0	3
Rienza	Monguelfo	1078	P	—	—	—	—	—	—	—	—	—	—	—	—	—	—	—	—	—	—	—	—	—	—	—	—	15,0	—	—	—	—	10,3	—	25,3	2
Casies	S. Maddalena in Casies	1398	P	—	—	—	*1,6	—	—	—	—	—	—	—	—	—	—	—	—	—	—	—	—	—	—	—	1,3	6,0	*1,2	—	—	—	2,5	—	12,6	5
Anterselva	Anterselva di Mezzo	1236	P	—	—	—	*3,0	—	—	0,1	—	—	—	—	—	—	—	—	—	—	—	—	—	—	—	—	2,5	4,8	4,2	—	—	—	3,4	—	18,0	5
	Rasun di Sotto	1030	P	—	—	—	—	—	—	—	—	—	—	—	—	—	—	—	—	—	0,5	—	—	—	—	—	—	15,8	—	—	—	—	4,6	—	20,9	2
Aurino	S. Giacomo	1192	P	—	1,7	—	*8,9	—	—	3,4	—	—	—	—	—	—	—	—	—	—	—	—	—	—	—	—	2,5	8,6	0,1	—	—	0,1	1,1	0,2	26,6	6
Riva	RIVA DI TURES	1600	Pr	**0,6	**0,3	*14,2	*0,2	*0,2	**0,3	**2,0	0,1	—	—	—	—	—	—	—	—	—	—	—	—	—	—	—	4,7	**10,4	0,2	—	—	—	1,6	0,6	35,4	5
Selva	LAPPAGO	1435	Pr	—	—	—	—	—	—	—	—	—	—	—	—	—	—	—	—	—	—	—	—	—	—	—	—	10,4	—	—	—	—	4,8	—	15,2	2
	Selva dei Molini	1230	P	—	0,6	—	*3,6	—	—	—	—	—	—	—	—	—	—	—	—	—	—	—	—	—	—	—	3,3	9,8	1,5	0,5	—	0,9	2,0	—	22,2	5
Gadera	Corvara	1558	P	—	—	—	—	—	—	—	—	—	—	—	—	—	—	—	—	—	0,2	—	—	—	—	—	6,3	—	—	—	—	20,2			26,7	5 ?
S. Cassiano	S. Cassiano	1545	P	—	—	—	—	—	—	—	—	—	—	—	—	—	—	—	—	—	—	—	—	—	—	—	—	**8,0	3,0	—	—	—	9,0	—	20,0	3
Gadera	Badia (S. Leonardo)	1357	P	—	—	—	—	—	—	—	—	—	—	—	—	—	—	—	—	—	—	—	—	—	—	—	—	15,0	—	—	—	—	5,0	—	20,0	2
Campill	Longiarù	1396	P	—	—	—	—	—	—	—	—	—	—	—	—	—	—	—	—	—	—	—	—	—	—	—	—	**13,0	**4,0	—	—	1,0	1,5	—	19,5	4
Gadera	S. MARTINO	1117	Pr	—	—	—	—	—	—	—	—	—	—	—	—	—	—	—	—	—	—	0,2	—	—	—	0,6	—	16,8	0,2	—	0,2	0,4	3,4	—	21,8	2
Viglio	Longega	1030	P	—	—	—	—	—	—	—	—	—	—	—	—	—	—	—	—	—	—	—	—	—	—	—	0,8	23,0	—	—	—	—	2,3	—	26,1	2
Fundres	Fundres	1159	P	—	—	—	—	—	—	—	—	—	—	—	—	—	—	—	—	—	—	—	—	—	—	—	2,0	10,0	—	—	—	2,0	4,0	—	18,0	4
Valles	Valles	1354	P	—	—	—	—	—	—	—	—	—	—	—	—	—	—	—	—	—	—	—	—	—	—	1,8	—	13,0	—	—	—	—	5,0	—	19,8	3
Rienza	Spinga	1105	P	—	—	—	—	—	—	—	—	—	—	—	—	—	—	—	—	—	—	—	—	—	—	—	2,0	11,3	—	—	—	—	—	—	13,3	2
Isarco	BRESSANONE	560	P	—	—	—	—	—	—	—	—	—	—	—	—	—	—	—	—	—	—	—	—	—	—	—	2,4	10,4	—	—	—	0,2	0,8	—	13,8	2
Tina	Luzfons	1150	P	—	—	—	—	—	—	—	—	—	—	—	—	—	—	—	—	—	—	—	—	—	—	—	—	13,3	—	—	—	0,9	1,3	—	15,5	2
Gardena	Ponte Gardena	490	P	—	—	—	—	—	—	—	—	—	—	—	—	—	—	—	—	—	—	—	—	—	—	—	2,6	12,4	—	—	—	0,3	1,1	—	16,4	3
Isarco	Soprabolzano	1206	P	—	—	—	—	—	—	—	—	—	—	—	—	—	—	—	—	—	—	—	—	—	—	—	6,9	7,1	—	—	—	—	2,4	—	16,4	3
	Fiè	900	P	»	»	»	»	»	»	»	»	»	»	»	»	»	»	»	»	»	»	»	»	»	»	»	»	»	»	»	»	»	»	»	»	»
Talvera	S. Genesio	1080	P	—	—	—	—	—	—	—	—	—	—	—	—	—	—	—	—	—	—	—	—	—	—	—	—	11,5	—	—	—	—	2,6	—	14,1	2
	SARENTINO	966	Pr	—	—	—	—	—	—	—	—	—	—	—	—	—	—	—	—	—	—	—	—	—	—	—	—	16,6	—	—	—	2,9	2,7	—	22,2	3
	BOLZANO (Gries)	292	Pr	»	»	»	»	»	»	»	»	»	»	»	»	»	»	»	»	»	»	»	»	»	»	»	»	»	»	»	»	»	»	»	»	»

MEDIO E BASSO ADIGE

	Redagno	1562	P	—	—	—	—	—	—	—	—	—	—	—	—	—	—	—	—	—	—	—	—	—	—	—	—	24,3	—	—	—	5,7	20,0		46,0	4 ?
	Faedo	662	P	»	»	»	»	»	»	»	»	»	»	»	»	»	»	»	»	»	»	»	»	»	»	»	»	»	»	»	»	»	»	»	»	»
	Brouzolo	250	P	—	—	—	—	—	—	—	—	—	—	—	—	—	—	—	—	—	—	—	—	—	—	—	2,0	—	—	—	—	4,0	6,0	—	12,0	3
	S. MICHELE ALL' ADIGE	228	P	»	»	»	»	»	»	»	»	»	»	»	»	»	»	»	»	»	»	»	»	»	»	»	»	»	»	»	»	»	»	»	»	»
Noce	PEIO	1580	Pr	—	—	—	—	—	—	—	—	—	—	—	—	—	—	—	—	—	—	—	—	—	—	—	1,0	4,6	—	0,4	—	1,2	18,8	0,8	26,8	4
Noce Bianco	CARESER	2600	P	—	—	—	—	—	—	—	—	—	—	—	—	—	—	—	—	—	—	—	—	—	—	—	—	*10,0	—	—	—	—	—	—	10,0	1
	La Mare	1964	P	—	—	—	—	—	—	—	—	—	—	—	—	—	—	—	—	—	—	—	—	—	—	—	—	*1,0	—	—	—	5,0	19,0	1,0	26,0	4
	PONT	1201	P	—	—	—	—	—	—	—	—	—	—	—	—	—	—	—	—	—	—	—	—	—	—	—	0,6	5,8	—	0,2	—	0,6	25,0	1,2	33,4	3
Noce	Mezzana	966	P	—	—	—	—	—	—	—	—	—	—	—	—	—	—	—	—	—	—	—	—	—	—	—	4,6	5,8	—	—	—	—	2,5	—	12,9	3

Bacino secondario	Stazione	Quota sul mare metri	Tipo dello strumento	1	2	3	4	5	6	7	8	9	10	11	12	13	14	15	16	17	18	19	20	21	22	23	24	25	26	27	28	29	30	31	Totale mensile	N. numero dei giorni piovosi
	(segue)																																			
Noce	MALÈ	737	Pr	—	—	—	—	—	—	—	—	—	—	—	—	—	—	—	—	—	—	—	—	—	—	—	—	6,2	—	0,2	—	3,8	21,2	1,0	32,4	4
Pescara	Proveo	1414	P	—	—	—	—	—	—	—	—	—	—	—	—	—	—	—	—	—	—	—	—	—	—	—	—	4,7	—	—	—	—	31,2		35,9	3 ?
Noce	CLES	656	Pr	—	—	—	—	—	—	—	—	—	—	—	—	—	—	—	—	—	—	—	—	—	—	—	—	6,6	—	—	—	2,2	29,4	1,4	39,6	4
Romedio	Mendola	1360	P	—	—	—	—	—	—	—	—	—	—	—	—	—	—	—	—	—	—	—	—	—	—	—	—	4,1	—	—	—	—	5,1	2,1	11,3	3
	Romeno	962	P	—	—	—	—	—	—	—	—	—	—	—	—	—	—	—	—	—	—	—	—	—	—	—	—	9,5	—	—	—	—	14,1	2,5	26,1	3
Noce	Denno	436	P	—	—	—	—	—	—	—	—	—	—	—	—	—	—	—	—	—	—	—	—	—	—	—	—	6,0	2,0	5,0	—	—	26,0	6,0	45,0	5
Sporeggio	SPORMAGGIORE	565	Pr	—	—	—	—	—	—	—	—	—	—	—	—	—	—	—	—	—	—	—	—	—	—	—	0,2	5,2	4,8	—	—	4,2	23,0	5,0	42,4	5
Noce	Mezzolombardo	215	P	—	—	—	—	—	—	—	—	—	—	—	—	—	—	—	—	—	—	—	—	—	—	—	—	10,5	1,9	—	—	0,9	22,2	0,8	36,3	3
Avisio	Mazzin	1479	P	—	—	—	—	—	—	—	—	—	—	—	—	—	—	—	—	—	—	1,6	—	—	—	—	2,5	13,0	—	—	—	—	2,8	—	19,9	4
Travignolo	PASSO ROLLE	1984	P	—	—	—	—	—	—	—	—	—	—	—	—	—	—	—	—	—	—	—	—	—	—	—	—	10,0	0,7	—	0,9	—	10,0	0,8	22,4	2
	Paneveggio	1520	P	—	—	—	—	—	—	—	—	—	—	—	—	—	—	—	—	—	—	—	—	—	—	—	—	7,0	5,8	—	—	—	13,6	2,4	28,8	4
	PREDAZZO	1020	Pr	—	—	—	—	—	—	—	—	—	—	—	—	—	—	—	—	—	—	1,6	—	—	—	—	0,6	12,4	—	—	—	6,0	—	—	20,6	3
Avisio	CAVALESE	1014	P	—	—	—	—	—	—	—	—	—	—	—	—	—	—	—	—	—	—	—	—	—	—	—	7,0	6,0	—	—	—	0,2	1,0	—	14,2	3
Cadino	Cadino di Fiemme	1150	P	—	—	—	—	—	—	—	—	—	—	—	—	—	—	—	—	—	—	—	—	—	—	—	2,0	20,0	2,0	—	—	2,0	3,0	2,0	31,0	6
Avisio	Anterivo	1209	P	—	—	—	—	—	—	—	—	—	—	—	—	—	—	—	—	—	—	—	—	—	—	—	3,0	10,0	15,5	—	—	0,5	2,5	0,5	32,0	4
	Cembra	662	P	—	—	—	—	—	—	—	—	—	—	—	—	—	—	—	—	—	—	—	—	—	—	—	1,1	20,0	—	—	—	—	—	—	21,1	2
	POZZOLAGO	460	Pr	—	—	—	—	—	—	—	—	—	—	—	—	—	—	—	—	—	—	—	—	—	—	—	1,2	13,8	0,2	—	—	0,6	2,4	0,4	18,6	3
	Lavis	230	P	—	—	—	—	—	—	—	—	—	—	—	—	—	—	—	—	—	—	—	—	—	—	—	3,0	15,0	—	—	—	1,0	9,0	—	28,0	4
	TRENTO	312	Pr	—	—	—	—	—	—	—	—	—	—	—	—	—	—	—	—	—	—	—	—	—	—	—	1,2	9,8	—	—	—	1,2	13,4	0,4	26,0	4
Fersina	S. Orsola	925	P	—	—	—	—	—	—	—	—	—	—	—	—	—	—	—	—	—	—	—	—	—	—	—	0,5	2,3	11,8	—	—	—	1,3	2,2	17,5	4
Sila	Piazze Pinè	1087	P	—	—	—	—	—	—	—	—	—	—	—	—	—	—	—	—	—	—	—	—	—	—	—	0,8	19,0	—	—	—	—	—	4,7	24,5	2
	Aldeno	212	P	—	—	—	—	—	—	—	—	—	—	—	—	—	—	—	—	—	—	—	—	—	—	—	1,1	14,0	0,4	—	—	1,0	17,0	2,8	36,3	5
Cavallino	Serrada	1248	P	—	—	—	—	—	—	—	—	—	—	—	—	—	—	—	—	—	—	—	—	—	—	—	1,7	5,4	—	—	—	10,3	20,5	41,4	79,3	5
	FOLGARIA	1168	P	—	—	—	—	—	—	—	—	—	—	—	—	—	—	—	—	—	—	—	—	—	—	0,8	2,6	11,0	1,2	0,2	—	0,8	22,2	11,6	50,4	5
Leno	Piazza (Terragnolo)	782	P	—	—	—	—	—	—	—	—	—	—	—	—	—	—	—	—	—	—	—	—	—	—	—	3,4	13,0	—	—	—	—	26,5	14,4	57,3	4
	ROVERETO	211	Pr	—	—	—	—	—	—	—	—	—	—	—	—	—	—	—	—	—	—	—	—	—	—	—	2,2	12,0	2,0	—	—	1,0	14,0	1,8	33,0	6
	Brentonico	670	P	—	—	—	—	—	—	—	—	—	—	—	—	—	—	—	—	—	—	—	—	—	—	—	8,0	14,0	—	—	—	—	22,0		44,0	4 ?
Ala	Ronchi	709	P	»	»	»	»	»	»	»	»	»	»	»	»	»	»	»	»	»	»	»	»	»	»	»	»	»	»	»	»	»	»	»	»	»
	Spiazzi di M. Baldo	930	P	—	—	—	—	—	—	—	—	—	—	—	—	—	—	—	—	—	—	—	—	—	—	—	—	22,3	—	—	—	—	—	—	22,3	1
	Belluno Veronese	142	P	—	—	—	—	—	—	—	—	—	—	—	—	—	—	—	—	—	—	—	—	—	—	—	—	20,9	12,6	—	—	—	—	—	33,5	2
	Dolcè	115	P	—	—	—	—	—	—	—	—	—	—	—	—	—	—	—	—	—	—	—	—	—	—	—	6,2	—	17,3	—	—	—	—	—	23,5	2
Tasso	Caprino Veronese	254	P	—	—	—	—	—	—	—	—	—	—	—	—	—	—	—	—	—	—	—	—	—	—	—	3,0	19,0	—	—	—	—	—	—	22,0	2
	Affi	188	P	—	—	—	—	—	—	—	—	—	—	—	—	—	—	—	—	—	—	—	—	—	—	—	2,0	—	23,0	—	—	—	—	—	25,0	2
	VERONA	60	P	—	—	—	—	—	—	—	—	—	—	—	—	—	—	—	—	—	—	—	—	—	—	2,8	1,9	7,8	1,0	—	—	—	—	—	13,5	4
Valpantena	Fosse di S. Anna	945	P	—	—	—	—	—	—	—	—	—	—	—	—	—	—	—	—	—	—	—	—	—	—	4,1	5,1	19,2	1,1	—	—	—	—	—	29,5	4
	Cerro Veronese	729	P	—	—	—	—	2,1	—	—	—	—	—	—	—	—	—	—	—	—	—	—	—	—	—	3,1	11,2	22,2	—	—	—	—	—	0,2	38,8	4
	MARZANA	166	Pr	—	—	—	—	0,2	—	—	—	—	—	—	—	—	—	—	—	—	—	—	—	—	—	—	6,2	18,4	—	—	—	—	—	—	16,8	2
Squaranto	Roverè Veronese	847	P	—	—	—	—	—	—	—	—	—	—	—	—	—	—	—	—	—	—	—	—	—	—	—	13,5	21,4	—	—	—	0,3	0,2	5,0	38,4	3
Chiampo	Campo d'Albero	901	P	—	—	1,5	—	—	—	—	—	—	—	—	—	—	—	—	—	—	—	—	—	—	—	6,1	—	27,3	3,1	—	—	4,4	17,2	11,0	70,6	7
	Campanella d'Altissimo	720	P	—	—	—	—	—	—	—	—	—	—	—	—	—	—	—	—	—	—	—	—	—	—	0,5	2,3	18,0	—	—	—	—	2,5	11,0	34,3	4
	CHIAMPO	180	Pr	—	—	1,6	—	2,0	6,2	—	0,2	—	—	—	—	—	—	—	—	—	—	—	—	—	—	0,4	8,2	13,0	0,8	—	—	—	0,2	2,2	28,8	5

PIANURA FRA BRENTA E ADIGE

Bacino secondario	Stazione	Quota sul mare metri	Tipo dello strumento	1	2	3	4	5	6	7	8	9	10	11	12	13	14	15	16	17	18	19	20	21	22	23	24	25	26	27	28	29	30	31	Totale mensile	N. numero dei giorni piovosi
Bacchiglione Gorzone	Camisano	24	P	—	0,6	—	—	—	—	—	—	—	—	—	—	—	—	—	—	—	—	—	—	—	—	—	1,2	12,6	3,1	—	—	—	—	—	17,5	3
	PADOVA	12	Pr	—	—	—	0,6	3,0	—	—	0,2	—	—	—	—	—	—	—	0,2	—	—	—	—	—	—	—	1,0	2,8	1,4	0,2	—	—	0,4	0,6	10,4	4
	Saonara	10	P	—	—	—	4,4	—	—	—	—	—	—	—	—	—	—	—	—	—	—	—	—	—	—	—	—	1,7	1,2	1,1	—	—	—	1,8	10,2	5

Bacino secondario	Stazione	Quota sul mare metri	Tipo dello strumento	1	2	3	4	5	6	7	8	9	10	11	12	13	14	15	16	17	18	19	20	21	22	23	24	25	26	27	28	29	30	31	Totale mensile	Numero dei giorni piovosi
	(segue)																																			
Brenta-Bacch.	PIOVE DI SACCO	7	Pr	—	—	—	6,2	—	—	—	—	—	—	—	—	—	0,2	0,2	0,2	—	—	—	—	0,2	—	0,2	1,0	6,0	0,4	1,0	0,2	0,2	—	—	16,0	4
	BOVOLENTA	7	Pr	—	—	—	18,0	0,2	—	—	—	—	—	—	—	—	0,2	0,2	0,4	—	—	—	0,2	0,2	0,2	—	—	0,4	1,0	0,6	0,4	—	—	21,2	43,2	3
	S. MARGH. DI CODEVIGO	4	Pr	—	—	0,2	8,0	—	—	—	—	—	—	—	—	—	0,2	0,2	—	—	—	0,2	—	0,2	0,2	—	0,4	3,2	0,4	1,2	0,2	—	—	0,4	15,0	3
Bacchiglione-Gorzone	COLLE VENDA	580	Pr	—	—	—	5,4	1,6	—	—	—	—	—	—	—	—	—	—	—	—	—	—	—	—	—	—	1,4	4,4	1,0	2,8	0,2	—	1,8	2,4	21,0	8
	ZOVENCEDO	280	Pr	—	—	0,4	—	2,8	—	—	—	—	—	—	—	—	—	—	—	—	—	—	—	—	—	—	1,6	19,2	3,0	0,2	—	—	—	2,4	29,6	5
	CAL DI GUA'	60	Pr	—	—	0,6	—	—	—	—	—	—	—	—	—	—	—	—	—	—	—	—	—	—	—	—	5,0	13,2	3,6	—	0,2	—	—	0,4	23,0	3
	Longare	29	P	—	—	—	—	—	—	—	—	—	—	—	—	—	—	—	—	—	—	—	—	—	—	—	2,6	11,2	13,6	—	—	—	—	—	27,4	3
	COLOGNA VENETA	24	Pr	—	—	0,4	0,4	5,2	—	—	0,2	—	—	—	—	—	—	—	0,2	—	—	—	—	0,2	—	—	2,2	12,8	0,2	0,6	0,2	—	—	1,0	23,6	4
	Montegaldella	23	P	—	—	—	—	—	—	—	—	—	—	—	—	—	—	—	—	—	—	—	—	—	—	—	1,5	14,0	3,2	—	—	—	—	—	18,7	3
	Noventa Vicentina	16	P	—	—	—	—	—	—	—	—	—	—	—	—	—	—	—	—	—	—	—	—	—	—	—	—	15,0	—	—	—	—	—	0,4	15,4	1
Bacchiglione-Gorzone-Adige	Montagnana	14	P	—	—	—	—	—	—	—	—	—	—	—	—	—	—	—	—	—	—	—	—	—	—	1,0	9,0	—	3,0	—	—	—	—	—	13,0	3
	Este	13	P	—	—	2,6	3,8	1,6	—	—	—	—	—	—	—	—	—	—	—	—	—	—	—	—	—	—	1,1	5,3	—	1,8	—	—	—	0,8	17,0	6
	Battaglia Terme	11	P	—	—	—	3,8	1,4	—	—	—	—	—	—	—	—	—	—	—	—	—	—	—	—	—	—	—	0,8	4,9	—	—	—	2,1	0,5	13,5	4
	Casal Ser Ugo	8	P	—	—	—	7,8	—	—	—	—	—	—	—	—	—	—	—	—	—	—	—	—	—	—	—	1,2	4,1	1,8	—	—	—	—	—	14,9	4
	Bagnoli di Sopra	6	P	—	2,0	—	8,1	—	—	—	—	—	—	—	—	—	—	—	—	—	—	—	—	—	—	—	—	5,6	0,7	1,5	—	—	—	48,9	66,7	5
	Cona	4	P	—	—	—	5,6	—	—	—	—	—	—	—	—	—	—	—	—	—	—	—	—	—	—	—	—	4,1	—	1,0	—	—	—	—	10,7	3
	Albaredo d'Adige	24	P	—	—	—	1,8	0,4	—	—	—	—	—	—	—	—	—	—	—	—	—	—	—	—	—	2,4	—	10,2	0,2	—	—	—	—	—	15,0	3
	Stanghella	7	P	—	—	10,7	3,2	—	—	—	—	—	—	—	—	—	—	—	—	—	—	—	—	—	—	—	—	4,2	—	6,8	—	—	—	—	24,9	4
	CAVANELLA MOTTE	1	Pr	—	—	6,3	10,4	13,3	—	—	—	—	—	—	0,2	0,2	0,4	0,4	0,2	—	0,2	0,2	—	0,2	0,4	—	1,2	7,4	0,8	1,2	0,4	—	—	—	43,4	6

PIANURA FRA ADIGE E PO

Adige-Tartaro	Villafranca Veronese	54	P	—	—	—	—	0,8	—	—	—	—	—	—	—	—	—	—	—	—	—	—	—	—	—	0,5	6,5	9,8	—	—	—	—	—	—	17,6	2
	Ca' di David	49	P	—	—	—	—	—	—	—	—	—	—	—	—	—	—	—	—	—	—	—	—	—	—	—	3,7	10,0	—	—	—	—	—	—	13,7	2
	Bovolone	24	P	—	—	—	—	—	—	—	0,6	—	—	—	—	—	—	—	—	—	—	—	—	—	—	—	1,9	9,8	—	—	—	—	—	0,6	12,9	2
	TORRETTA VENETA	10	Pr	—	—	—	—	10,2	—	—	—	—	0,2	—	—	—	0,2	—	—	—	—	0,2	0,4	—	0,2	—	1,0	7,0	0,2	1,2	0,2	—	—	0,2	21,2	4
	BOTTI BARBARIGHE	7	Pr	—	—	15,0	4,7	—	—	—	—	—	—	—	—	0,2	0,2	0,2	0,2	0,2	—	0,2	0,2	—	0,2	—	0,8	3,8	0,8	0,6	0,4	—	—	—	27,7	3
	ROVIGO	7	Pr	—	—	3,6	1,8	—	—	—	—	—	—	—	—	—	—	—	0,2	—	—	0,2	0,2	—	0,2	—	1,0	3,8	1,4	1,0	0,2	—	—	—	13,6	6
	S. Martino di Venezze	6	P	—	—	6,4	3,7	—	—	—	—	—	—	—	—	—	—	—	—	—	—	—	—	—	—	—	—	6,0	—	1,8	—	—	—	—	17,9	4
	Pizzon	6	P	—	—	0,1	3,5	—	—	—	—	—	—	—	—	—	—	—	—	—	—	—	—	—	—	—	—	5,2	—	—	—	—	—	—	8,8	2
Tartaro-Canal Bianco-Po	Castelnuovo Veronese	130	P	—	—	—	—	5,1	—	—	—	—	—	—	—	—	—	—	—	—	—	—	—	—	—	—	7,2	10,7	—	—	—	—	—	—	23,0	3
	Roverbella	42	P	—	—	—	—	0,8	—	—	—	—	—	—	—	—	—	—	—	—	—	—	—	—	—	—	—	—	4,5	—	—	—	—	—	5,3	1
	NOGAROLE ROCCA	36	P	—	—	—	—	—	—	—	—	—	—	—	—	—	—	—	—	—	—	—	—	—	—	0,2	3,0	7,4	—	—	—	—	—	—	10,6	2
	Castel d'Ario	24	P	—	2,0	—	—	—	—	—	—	—	—	—	—	—	—	—	—	—	—	—	—	—	—	—	—	8,7	—	—	—	—	—	—	10,7	2
	Governolo	16	P	—	—	0,7	—	—	—	—	—	—	—	—	—	—	—	—	—	—	—	—	—	—	—	—	—	9,5	—	1,8	—	—	—	0,5	12,5	2
	Ostiglia	13	P	—	—	—	—	2,3	—	—	—	—	—	—	—	—	—	—	—	—	—	—	—	—	—	—	—	11,6	—	—	—	—	—	—	13,9	2
	Castelmassa	12	P	—	—	—	—	3,9	—	—	—	—	—	—	—	—	—	—	—	—	—	—	—	—	—	—	1,3	8,4	—	—	—	—	—	0,1	13,7	3
	Fiesso Umbertiano	9	P	—	—	3,0	4,0	—	—	—	—	—	—	—	—	—	—	—	—	—	—	—	—	—	—	—	4,0	3,0	—	—	—	—	—	—	14,0	4
	Isola del Mezzano	3	P	—	—	29,4	12,1	1,9	—	—	—	—	—	—	—	—	—	—	—	—	—	—	—	—	—	—	—	9,1	—	—	—	—	—	—	52,5	4
	MOTTA DI LAMA	3	Pr	—	—	7,6	11,4	—	—	—	—	—	—	—	—	—	0,2	0,2	0,2	0,2	—	—	0,2	—	0,2	—	—	5,8	0,6	1,4	0,2	—	—	—	28,2	4
	CROCE DI BARICETTA	3	Pr	—	—	4,2	6,2	—	—	—	—	—	—	—	0,2	—	0,2	0,4	0,2	—	0,2	—	0,2	—	0,2	—	0,6	4,0	0,6	1,2	0,2	0,2	—	0,8	19,6	4
	Ca' Cappellino	2	P	—	—	10,2	12,5	10,0	—	—	—	—	—	—	—	—	—	—	—	—	—	—	—	—	—	—	—	0,5	9,9	—	—	—	—	—	53,1	4
	Sadocca (Idrometro)	1	P	—	—	—	18,0	13,1	—	—	—	—	—	—	—	—	—	—	—	—	—	—	—	—	—	—	—	0,8	—	—	—	—	—	—	31,9	2
	CA' MELLO (Idrometro)	1	Pr	—	—	—	26,0[1]	62,0[1]	2,0[1]	—	—	—	—	—	0,2	—	0,4	0,6	0,4	0,2	0,2	0,4	0,2	0,2	0,4	—	0,4	11,8	4,6	—	0,4	—	—	—	110,4	5

Corso d'acqua	Stazione	Tipo dello strumento	1	2	3	4	5	6	7	8	9	10	11	12	13	14	15	16	17	18	19	20	21	22	23	24	25	26	27	28	29	30	31	Media mensile	Ore dell'osservazione
DAL PIUCA ALL'ISONZO																																			
Piuca	Prestrane	I	»	»	»	»	»	»	»	»	»	»	»	»	»	»	»	»	»	»	»	»	»	»	»	»	»	»	»	»	»	»	»	»	8
Arm	Ponte di Barbana *	I	80	90	90	95	95	95	90	80	110	110	70	70	70	70	70	80	85	85	90	90	95	95	100	110	125	115	110	95	95	95	95	92	8
Quieto	Pinguente	I	8	8	8	8	8	8	8	8	8	8	8	8	8	8	8	8	8	8	8	8	8	8	8	8	8	16	14	12	10	10	10	9	7
	Levade	I	119	115	112	110	109	108	107	107	106	105	105	105	104	104	103	102	102	102	101	100	100	99	98	98	101	180	200	176	162	156	146	117	8
Bottonega	Ponte S. Lazzaro	I	»	»	»	»	»	»	»	»	»	»	»	»	»	»	»	»	»	»	»	»	»	»	»	»	»	»	»	»	»	»	»	»	8
ISONZO																																			
Isonzo	Log	I	98	98	97	97	96	96	95	95	94	94	93	93	92	92	91	91	90	90	89	88	87	87	87	133	117	109	107	105	110	108	105	98	12
	Caporetto (a valle)	I	15	14	13	13	12	12	11	11	10	10	9	9	9	8	8	8	7	7	7	6	6	5	5	5	7	32	23	20	18	16	15	11	8
Idria	Idria Inferiore	I	5	3	2	2	1	0	$\overline{1}$	$\overline{2}$	$\overline{2}$	$\overline{2}$	$\overline{3}$	$\overline{3}$	$\overline{3}$	$\overline{2}$	$\overline{3}$	$\overline{4}$	$\overline{4}$	$\overline{4}$	$\overline{4}$	$\overline{4}$	$\overline{5}$	$\overline{5}$	$\overline{5}$	$\overline{4}$	46	86	80	66	48	36	22	11	9
	Tribussa Inferiore	I	86	81	79	77	76	74	73	72	72	71	71	71	70	70	70	70	69	69	69	69	68	68	68	69	71	135	102	109	93	87	83	78	8
Baccia	BACCIA DI MODREA	Ir	35	35	34	34	34	34	33	33	32	32	32	32	32	32	32	32	31	31	31	30	30	30	33	35	42	52	52	52	62	60	56	37	12
Vipacco	Vipacco	I	30	26	25	23	22	22	21	20	20	19	19	18	18	17	17	17	17	17	17	17	17	17	17	17	100	128	73	54	32	30	20	29	7
	MONTESPINO	I	25	21	19	17	17	17	17	16	16	16	16	16	16	15	15	15	15	15	12	12	12	12	12	12	88	102	52	43	30	22	20	24	12
	Rubbia *	I	32	14	6	2	$\overline{15}$	$\overline{15}$	$\overline{15}$	$\overline{15}$	$\overline{15}$	$\overline{15}$	$\overline{15}$	$\overline{15}$	$\overline{15}$	$\overline{15}$	$\overline{15}$	$\overline{15}$	$\overline{15}$	$\overline{15}$	$\overline{15}$	$\overline{15}$	$\overline{15}$	$\overline{15}$	$\overline{15}$	$\overline{15}$	78	105	88	54	45	30	26	6	8
Torre	Tarcento	I	48	48	46	46	46	48	48	46	46	46	45	45	45	45	44	44	44	44	42	42	42	40	40	40	52	52	48	48	46	46	48	45	12
Natisone	Cividale	I	50	40	32	30	30	28	28	28	28	22	22	20	20	18	18	16	16	16	16	16	16	28	38	52	70	54	50	52	58	46	40	32	13
DRAVA																																			
Drava	Versciaco	I	5	5	5	6	6	6	6	6	6	6	6	5	5	5	3	3	3	4	3	2	2	2	2	2	1	1	1	0	0	0	0	3	8
CORSI D'ACQUA MINORI FRA ISONZO-TAGLIAMENTO																																			
Turgnano	Muzzana	I	56	56	56	58	57	57	57	58	58	60	61	61	61	61	62	63	62	62	64	62	62	62	62	63	63	64	64	63	64	64	64	61	12
Stella	Sterpo	I	44	44	44	44	44	43	43	41	41	41	42	40	40	39	39	40	40	40	39	39	40	39	40	44	44	46	49	44	43	43	43	42	8
	Fornaci Anzil	I	82	82	83	83	84	84	84	85	85	86	86	87	87	88	88	88	87	87	86	86	86	85	85	85	85	86	86	85	85	84	83	85	8
	Flambruzzo	I	54	54	54	54	55	55	55	55	55	55	55	55	55	54	54	54	54	54	54	54	54	54	54	54	54	54	54	54	53	53	53	54	12
	Casale Sacile	I	64	63	64	65	66	66	65	65	65	66	65	65	64	64	63	63	63	62	62	61	61	62	62	63	70	65	65	64	64	63	64	64	12
Torre	Torsa	I	30	28	28	28	30	30	29	28	30	30	32	34	34	34	30	30	30	28	28	28	26	26	25	26	26	28	28	28	28	29	30	29	8
	Casale Gambellini	I	25	25	25	25	25	25	25	25	25	25	25	25	24	24	24	24	23	23	24	24	24	25	25	27	30	27	26	25	25	25	24	25	12
Stella	PRECENICCO °.	I	94	82	80	50	112	111	112	68	57	56	54	84	81	73	80	94	93	95	89	90	106	106	122	119	101	102	100	102	102	91	83	90	varia
	STERPO DEL MORO *	I	170	168	163	170	175	183	200	210	230	226	220	210	205	199	204	207	210	221	227	232	239	246	214	208	210	204	209	206	207	209	191	206	12
TAGLIAMENTO																																			
Tagliamento	Ponte Fasui	I	28	28	28	27	27	27	27	27	27	27	27	27	27	27	27	27	27	27	27	27	27	27	27	27	29	28	28	28	29	31	31	28	12
Gleg	alla confluenza	I	52	52	52	52	51	51	51	51	51	50	50	50	50	50	50	50	49	49	49	49	49	49	49	49	50	49	49	49	50	52	52	50	12

OTTOBRE 1945

Altezze idrometriche giornaliere in centimetri

Corso d'acqua	Stazione	Tipo dello strumento	1	2	3	4	5	6	7	8	9	10	11	12	13	14	15	16	17	18	19	20	21	22	23	24	25	26	27	28	29	30	31	Media mensile	Ora dell'osservazione
	(segue)																																		
Tagliamento	PONTE SACROVIT	I	27	26	25	25	25	24	25	24	24	23	23	24	24	24	24	23	23	23	23	23	22	22	22	23	22	22	22	22	22	76	42	26	varia
Tagliamento	CASALE D'AVARIIS	I	39	38	32	37	37	36	36	36	36	36	35	35	35	35	35	34	34	34	34	34	34	34	34	34	38	36	35	35	36	80	48	37	varia
Lumiei	LA MAINA (Bidgia superiore)	I	—	—	—	—	—	—	—	—	—	—	—	—	—	—	—	—	—	—	—	—	—	—	—	—	—	—	—	—	—	28	20	—	varia
Lumiei	PLAN DAL SAC (Ampezzo)	I	81	80	80	79	75	79	77	78	78	78	78	77	75	73	73	73	73	73	73	73	73	73	73	73	80	80	75	75	75	106	86	77	varia
Fiumicia	Entrampo	I	60	60	60	60	60	60	59	59	59	59	58	58	57	57	57	57	57	57	57	57	57	58	59	60	58	57	57	58	62	68	60	59	varia
But	S. Nicolò	I	44	42	40	40	40	39	39	39	38	38	38	37	37	37	36	36	36	35	35	35	35	35	35	35	43	35	35	35	35	44	40	38	varia
Chiarsò	Ponte Lovea	I	78	76	72	70	68	67	66	65	64	63	62	61	60	60	60	59	58	58	58	58	57	57	57	57	64	63	62	62	64	63	63	63	varia
Folis	Malborghetto	I	118	118	116	115	113	112	110	110	108	106	106	104	102	100	100	100	100	98	98	98	98	98	98	98	105	104	100	100	100	98	98	104	10
Pontebbana	Pontebba	I	49	48	48	48	47	47	46	46	45	45	44	44	43	43	42	42	41	41	40	40	39	39	38	39	42	44	45	48	48	49	51	44	12
Dogna	Dogna (a monte)	I	4	4	3	3	3	3	3	3	3	3	3	3	3	3	3	3	3	3	3	2	2	2	2	15	20	10	6	5	5	10	7	5	8
Fella	DOGNA	I	27	26	24	24	22	20	18	18	19	17	16	15	15	13	13	13	13	13	13	13	13	13	13	13	13	13	13	13	13	13	13	16	8
Raccolana	CHIUSAFORTE (Piza d. Sagra)	I	28	27	27	26	26	26	26	26	25	24	24	23	23	23	22	22	22	22	21	21	21	21	20	20	24	23	22	22	22	22	22	23	15
Fella	Resiutta	I	80	80	79	75	78	78	77	77	76	76	76	75	75	74	74	73	73	72	72	72	71	71	72	75	88	84	80	79	82	84	80	77	9
Fella	Moggio Udinese	I	115	115	115	112	112	110	110	106	105	104	103	102	100	100	99	98	98	97	97	97	95	95	94	93	140	120	115	112	108	108	107	106	12
Tagliamento	Pioverno	I	70	68	66	64	64	62	62	60	60	58	58	58	58	57	57	57	56	55	55	55	55	55	54	54	54	68	66	66	68	74	60	60	6
Tagliamento	VENZONE	I	128	125	122	120	118	116	114	110	108	105	102	98	95	92	90	89	89	89	88	87	86	85	85	84	86	104	104	105	105	106	106	101	8
Lago di Cavazzo	Interneppo	I	152	149	146	143	140	137	134	131	128	125	122	119	116	113	110	107	104	101	98	95	92	89	86	83	80	79	78	78	78	79	82	109	13
Tagliamento	Fraforetano	I	51	51	50	48	48	48	47	45	43	42	42	42	41	40	40	40	40	40	40	39	39	39	37	36	35	34	36	38	39	40	46	42	9
	LIVENZA																																		
Sorgenti Gorgazzo	Gorgazzo	I	47	44	40	37	34	30	25	20	10	0	0	0	0	0	0	0	0	0	0	0	0	0	0	0	0	0	0	0	0	0	48	68	13	9
Livenza	FIASCHETTI DI CANEVA *	Ir	235	236	241	234	233	233	235	233	232	232	230	231	232	235	232	231	231	230	230	230	230	231	230	230	231	232	232	231	232	233	260	233	12
Meschio	Schiavoi *	I	92	93	94	95	96	97	97	98	98	98	99	100	100	102	102	100	100	99	98	98	99	97	97	96	96	94	95	94	98	99	110	98	12
Livenza	S. Cassiano *	I	104	108	110	100	90	98	74	104	104	100	108	114	112	90	94	98	102	106	110	108	98	96	96	98	104	102	100	80	92	98	100	100	12
Medunna	PONTE NAVARONS	I	65	65	65	65	65	65	65	65	65	64	64	64	64	64	64	64	63	63	63	63	63	66	66	68	68	68	68	68	68	68	68	65	varia
Cellina	Stich *	I	54	54	53	53	53	53	52	52	51	51	50	50	50	50	50	50	50	50	49	49	49	49	49	49	49	49	49	49	49	50	67	65	52	varia
Settimana	Stalli Nucci *	I	45	45	45	44	44	44	43	43	43	42	42	41	41	41	40	40	40	40	40	40	40	40	39	39	39	39	39	39	40	39	39	41	varia
Cimolliana	CIMOLAIS	Ir	79	79	79	78	78	78	77	77	77	77	77	77	77	77	77	77	77	77	77	76	76	74	71	70	70	70	70	70	70	70	70	75	varia
Cellina	MEZZOCANALE *	Ir	35	35	35	35	35	35	35	34	34	34	34	33	33	33	33	33	32	32	32	32	31	32	32	31	32	30	30	30	30	39	35	33	12
Cellina	Diga Cellina	I	»	»	»	»	»	»	»	»	»	»	»	»	»	»	»	»	»	»	»	»	»	»	»	»	»	»	»	»	»	»	»	»	»
Medunna	Visinale *	I	10	12	15	9	8	10	12	15	9	8	5	7	10	11	12	10	9	13	15	14	10	9	8	5	6	10	11	10	13	16	13	10	12
Livenza	Medunna di Livenza *	I	16	12	10	10	18	20	16	16	12	8	12	16	14	14	—	14	30	22	24	16	12	12	18	12	8	10	10	16	14	14	16	13	12
Livenza	Motta di Livenza	I	57	56	58	60	57	60	59	58	58	56	58	60	57	55	58	50	52	48	50	50	47	48	46	58	58	42	33	60	58	58	48	52	8

OTTOBRE 1945

Corso d'acqua	Stazione	Tipo dello strumento	1	2	3	4	5	6	7	8	9	10	11	12	13	14	15	16	17	18	19	20	21	22	23	24	25	26	27	28	29	30	31	Media mensile	Ora dell'osservazione
	PIAVE																																		
Piave	Ponte Cordevole	I	80	79	79	79	79	78	78	78	77	77	76	76	76	77	76	76	76	76	76	76	76	76	76	76	76	76	76	76	76	83	81	77	varia
Sfesia	Cima Canale	I	»	»	»	»	»	»	»	»	»	»	»	»	»	»	»	»	»	»	»	»	»	»	»	»	»	»	»	»	»	»	»	»	»
Piave	PRESENAIO (Feltre)	Ir	59	59	59	57	54	54	54	53	52	52	52	53	53	52	52	51	52	52	51	51	50	50	49	49	48	48	48	50	47	63	62	53	varia
Frisone	Campolongo (F.to Musera)	I	7	6	4	5	4	4	4	4	4	4	4	4	4	4	4	3	3	3	3	3	3	3	3	3	3	4	4	3	4	5	6	4	varia
Padola	Ponte Padola	I	13	12	12	12	12	12	12	12	12	12	12	12	12	12	12	12	12	11	11	11	11	11	11	11	11	11	11	11	11	12	12	12	varia
Digon	Volta di Tamber	I	8	8	8	6	6	7	7	6	6	6	4	4	2	0	$\overline{2}$	2	2	2	2	2	3	3	3	2	2	2	2	2	2	2	2	4	varia
Piave	PONTE DELLA LASTA	Ir	36	34	32	31	31	31	31	30	28	27	26	26	26	25	25	24	24	25	25	24	24	24	23	23	27	25	25	24	24	25	26	27	12
Ansiei	AURONZO	Ir	50	50	50	50	49	49	49	49	49	48	48	48	47	47	47	47	47	47	47	47	47	47	47	47	47	47	47	46	46	46	46	48	12
Piave	LOZZO DI CADORE *	Ir	126	126	126	121	116	121	100	120	120	126	127	120	125	103	120	124	119	119	122	120	120	126	127	126	125	124	120	87	124	127	120	120	12
Boite	Podestagno	I	30	30	31	31	30	29	28	28	28	28	28	28	27	27	27	27	27	26	26	26	26	26	26	26	23	23	23	23	23	24	26	27	11
	VODO DI CADORE	Ir	54	53	52	50	50	49	48	48	47	47	46	46	46	45	45	44	44	44	44	44	43	43	42	42	47	43	42	42	42	50	47	46	12
Piave	PERAROLO *	Ir	110	112	97	106	96	103	80	101	100	110	110	110	108	82	101	105	99	98	99	100	99	90	106	104	108	98	98	66	102	102	99	100	12
Vajont	ERTO (Caldaia)	Ir	31	19	19	19	20	20	19	19	19	19	19	19	19	19	19	19	19	19	19	19	19	19	19	19	19	19	19	19	19	27	21	20	12
Maè	MUDA MAÈ (Longarone)	Ir	19	19	19	18	18	18	18	18	18	18	18	18	18	16	16	16	16	16	16	16	15	15	15	15	23	14	14	14	14	42	23	18	12
Piave	PONTE NELLE ALPI *	Ir	»	»	»	»	»	»	»	»	»	»	»	»	»	»	»	»	»	»	»	»	»	»	»	»	»	»	»	»	»	»	»	»	»
	Belluno *	I	48	45	45	45	45	45	45	45	45	45	45	45	45	45	45	45	45	45	45	45	46	45	46	46	44	44	45	45	45	45	45	45	12
Cordevole	Digonera	I	17	16	16	15	15	14	14	14	13	13	13	13	12	12	12	12	12	12	12	12	11	11	11	11	11	11	11	11	12	17	13	13	12
Pettinina	Malga Cimpela	I	12	12	12	12	12	12	12	12	12	12	12	12	12	12	11	11	11	11	11	11	11	10	10	10	10	10	10	10	11	11	11	11	8
Florentina	Peazegù	I	»	»	»	»	»	»	»	»	»	»	»	»	»	»	»	»	»	»	»	»	»	»	»	»	»	»	»	»	»	»	»	»	12
Cordevole	Caprile	I	45	44	44	44	44	44	45	44	44	44	44	43	43	43	43	43	42	42	42	42	42	43	42	43	45	44	43	42	41	41	40	43	12
	MAS *	Ir	51	40	45	42	42	35	38	30	32	30	30	30	30	30	30	30	35	30	28	30	25	10	30	30	38	28	30	29	10	28	28	31	varia
Mis	CAMOLINO	Ir	8	8	8	7	7	6	6	6	6	5	5	5	5	5	5	6	6	5	6	6	7	6	7	7	15	7	7	6	6	25	13	7	12
Piave	SEGUSINO *	Ir	108	108	108	106	104	103	103	101	98	97	98	98	97	97	95	96	96	96	96	97	95	95	93	94	99	97	95	94	94	100	104	99	12
	NERVESA DELLA BATTAGLIA	Ir	45	55	55	48	44	43	42	44	41	39	53	61	60	59	22	28	26	29	52	52	53	25	23	23	25	25	23	37	23	25	36	39	12
	CORSI D'ACQUA MINORI FRA TAGLIAMENTO E PIAVE																																		
Malghera	CORBOLONE *	Ir	126	128	126	129	130	132	130	131	130	130	130	131	130	126	120	128	129	128	128	128	128	124	128	123	128	128	125	122	120	125	123	127	12
	BRENTA																																		
Lago di Caldonazzo	TENNA	I	48	45	45	45	45	43	43	42	41	40	40	39	38	37	37	37	37	37	37	37	37	37	37	37	37	37	37	37	37	37	37	39	9
Lago di Levico	LEVICO	I	84	80	80	80	80	80	80	80	80	80	80	80	80	80	82	82	81	81	82	82	82	82	80	80	80	79	79	79	79	77	77	80	7-10
Brenta	LEVICO-CERVIA	Ir	35	33	32	34	33	34	33	32	33	33	34	35	32	33	34	34	32	33	32	32	32	33	32	32	31	31	32	30	28	28	28	32	12
	Ospedaletto	I	18	17	17	17	17	17	17	16	15	15	14	14	14	13	13	12	12	12	11	11	11	11	11	11	10	10	10	9	9	9	9	13	12

Corso d'acqua	Stazione	Tipo dello strumento	1	2	3	4	5	6	7	8	9	10	11	12	13	14	15	16	17	18	19	20	21	22	23	24	25	26	27	28	29	30	31	Media mensile	Ore dell'osservazione
	(segue)																																		
Cismon	Ponte S. Silvestro	I	41	41	40	40	39	39	38	38	37	37	36	36	36	35	35	34	33	32	32	32	32	32	32	32	35	36	32	32	33	38	43	36	12
Brenta	SARSON DI BASSANO	Ir	68*	68*	68*	68*	70*	70*	70*	74*	74*	74*	75*	74*	74*	74*	74*	74*	74*	74*	74*	74*	74*	75*	75*	75*	75*	75*	75*	75*	75*	74*	70*	73	12
	Bassano del Grappa	I	55	55	55	53	53	62	62	60	58	58	56	56	55	55	53	52	52	58	56	55	55	53	54	56	62	60	58	60	58	58	60	57	9
	Ponte della Friola	I	—	—	—	—	—	—	—	—	—	—	—	—	—	—	—	—	—	—	—	—	—	—	—	—	—	—	—	—	—	—	—	*	12
	LIMENA	Ir	75	68	66	67	66	66	69	62	68	69	70	72	80	80	79	80	80	79	79	80	85	78	79	76	72	68	69	71	66	73*	72*	73	12
Muson dei Sassi	Ponte Pennello *	I	105	107	104	112	117	113	107	103	103	105	107	104	107	107	107	109	105	105	109	106	106	104	109	105	113	110	109	107	112	109	110	108	12

CORSI D'ACQUA MINORI FRA PIAVE E BRENTA

Corso d'acqua	Stazione	Tipo dello strumento	1	2	3	4	5	6	7	8	9	10	11	12	13	14	15	16	17	18	19	20	21	22	23	24	25	26	27	28	29	30	31	Media mensile	Ore dell'osservazione
Sile	CASIER *	Ir	75	71	69	68	70	70	70	70	65	64	60	57	56	57	57	56	56	55	55	55	56	52	50	49	49	55	53	49	48	58	58	59	12
	Musestre *	I	88	90	92	89	94	97	84	84	83	81	76	73	76	72	73	78	82	88	93	96	96	97	92	86	88	79	81	83	83	92	103	86	12
	Trepalade *	I	117	118	120	122	123	125	124	120	121	120	119	118	116	115	114	112	110	109	106	105	110	111	114	115	116	115	120	119	125	138	131	118	12
Zero	Mogliano Veneto (Villa Antonina) *	I	40	40	35	35	50	55	58	58	56	50	50	55	60	60	55	50	45	40	45	40	40	45	50	55	55	60	60	55	55	50	50	50	13
Marzenego	Venezia-Zelarino *	I	81	74	79	87	74	68	76	81	84	78	84	71	64	68	76	59	65	82	74	69	58	76	84	71	64	56	62	74	71	66	70	72	8

BACCHIGLIONE

Corso d'acqua	Stazione	Tipo dello strumento	1	2	3	4	5	6	7	8	9	10	11	12	13	14	15	16	17	18	19	20	21	22	23	24	25	26	27	28	29	30	31	Media mensile	Ore dell'osservazione
Bacchiglione	VICENZA (Ponte degli Angeli)	Ir	35	33	33	33	31	32	30	33	37	34	35	34	34	35	27*	28	27	28	30	30	31	30	32	32	36	31	30	29	30	32	30	32	12
Astico	Seghe di Velo	I	20	20	20	10	5	5	5	5	5	5	5	5	5	5	5	5	5	5	5	5	5	5	5	5	5	5	5	5	5	0	10	6	12
Tesina Vicentino	Bolzano Vicentino *	I	50	50	50	50	50	50	50	50	50	50	50	50	51	50	50	50	50	50	50	50	50	50	50	50	50	50	50	50	50	50	50	50	12
Bacchiglione	Longare *	I	7	4	5	5	26	4	26	3	5	4	22	7	5	29	1	4	5	3	2	3	26	4	6	8	20	9	10	27	15	4	14	3	12
	MONTEGALDELLA *	Ir	12	11	10	6	16	7	11	10	5	1	16	2	8	14	10	2	2	2	3	3	17	12	7	6	4	8	7	10	2	5	1	2	12
	S. Marco *	I	313	307	311	309	314	311	300	317	306	304	307	312	309	301	309	307	311	314	319	316	300	309	302	301	306	311	298	296	307	301	298	308	12
Tesina	Ponte Pedagni (Vigolzone)	I	69	68	65	61	62	63	65	68	71	75	78	79	82	85	84	83	82	78	75	72	71	68	60	65	63	65	68	69	73	70	62	71	12
Canale Brentella	Brentelle di Sotto *	I	131	133	137	139	162	153	145	134	128	135	136	129	127	67	128	126	131	133	130	134	119	131	133	132	134	170	152	73	133	136	137	132	12
Bacchiglione	Bassanello *	I	»	»	»	»	»	»	»	»	»	»	»	»	»	»	»	»	»	»	»	»	»	»	»	»	»	»	»	»	»	»		»	»
Canale di Piovetolongo	Bovolenta *	I	21	8	4	34	9	8	68	8	0	10	17	5	7	54	18	0	10	17	21	18	59	4	15	11	21	17	20	78	20	18	7	4	12
	Piovetolongo *	I	10	5	0	8	15	20	30	10	0	20	20	10	10	10	0	20	18	20	10	10	30	10	0	5	5	0	5	15	0	5	15	2	12
Canale Bisatto	Bomba *	I	88	89	89	91	92	92	92	95	95	98	101	107	109	113	116	117	118	118	119	119	120	120	120	120	120	119	119	120	120	120	120	109	12
Canale di Battaglia	Battaglia *	I	270	270	280	280	275	274	210	280	280	275	280	260	265	200	270	275	280	280	278	275	200	260	265	270	280	280	280	280	270	275	275	264	12

AGNO-GUÀ

Corso d'acqua	Stazione	Tipo dello strumento	1	2	3	4	5	6	7	8	9	10	11	12	13	14	15	16	17	18	19	20	21	22	23	24	25	26	27	28	29	30	31	Media mensile	Ore dell'osservazione
Agno	RECOARO *	Ir	4	5	5	5	6	4	8	4	5*	4*	4*	3*	3*	5*	4	4	5	5	5	5	4	5	5	4	10	5	5	4	5	22	19	6	12
Guà	PONTE ARZIGNANO	Ir	—	—	—	—	—	—	—	—	—	—	—	—	—	—	—	—	—	—	—	—	—	—	—	—	—	—	—	—	—	—	—	»	12
	Lonigo	I	85	86	90	95	95	95	96	97	95	94	92	82	84	82	78	80	79	78	80	81	85	80	85	87	90	88	85	87	88	85	87	87	12
	COLOGNA VENETA	Ir	20	21	21	22	20	26	28	20	28	25	24	25	22	26	26	21	21	20	21	26	26	18	22	27	24	23	26	27	24	26	28	23	12
Frassine	BORGO FRASSINE *	Ir	255*	255*	270*	280*	270*	270*	280*	260*	270*	260*	260*	270*	270*	270*	260*	240*	240*	260*	270*	270*	270*	270*	270*	270*	270*	270*	270*	270*	290*	290*	240	265	8

OTTOBRE 1945

ALTEZZE IDROMETRICHE GIORNALIERE IN CENTIMETRI

Corso d'acqua	Stazione	Tipo dello strumento	1	2	3	4	5	6	7	8	9	10	11	12	13	14	15	16	17	18	19	20	21	22	23	24	25	26	27	28	29	30	31	Media mensile	Ore dell'osservazione
	(segue)																																		
Cavo Musina	Botte di Vighizzolo *	I	89	89	89	88	88	88	87	87	87	87	87	87	88	88	88	89	89	89	90	90	93	93	94	95	95	96	96	96	97	96	93	91	12
Fratta	Valli Mocenighe	I	210	211	213	214	210	209	213	214	215	217	217	219	221	223	223	224	221	220	222	219	218	218	216	215	213	208	209	209	212	216	220	216	12
Gorzone	Stangliella	I	325	323	318	316	312	313	316	320	321	321	326	329	330	335	336	336	338	340	342	348	345	343	340	337	336	335	334	332	332	330	328	330	12
	Taglio Anguillara	I	364	364	365	364	365	366	368	368	368	369	369	369	370	368	368	368	368	367	365	362	363	362	360	350	355	352	350	348	345	342	340	361	12
	CA' DOLFIN *	Ir	172	174	171	168	165	165	154	157	160	161	164	168	174	176	177	179	181	165	163	158	151	148	146	149	151	158	157	180	162	156	154	163	12
	Mottacuora *	I	78	73	68	65	70	68	63	71	74	78	82	86	92	101	115	122	117	108	98	89	77	70	64	60	57	59	62	66	64	68	72	79	12

ALTO ADIGE

Corso d'acqua	Stazione	Tipo dello strumento	1	2	3	4	5	6	7	8	9	10	11	12	13	14	15	16	17	18	19	20	21	22	23	24	25	26	27	28	29	30	31	Media mensile	Ore dell'osservazione
Solda	Prato allo Stelvio	I	50	48	48	44	41	40	40	40	40	40	40	39	39	38	38	37	37	37	37	36	36	35	34	34	34	33	33	33	33	33	33	38	8
Adige	TEL	Ir	153*	151*	150*	149*	148*	148*	148*	147*	146*	145*	145*	144*	143*	142*	144	142	141	141	140	139	138	138	138	139	144	138	136	136	138	144*	142*	143	12
Passirio	Saltusio	I	22	20	19	18	16	18	24	31	32	29	26	24	21	18	17	19	27	32	34	31	28	26	23	21	18	17	19	27	38	44	37	25	6
Adige	PONTE D'ADIGE	I	173	172	168	167	166	166	166	162	163	163	161	159	158	157	156	155	156	154	153	152	152	152	150	152	158	155	154	153	154	163	170	159	12
Isarco	Vipiteno	I	80	84	84	82	82	83	80	80	80	80	81	83	84	85	84	87	86	86	86	84	86	87	89	90	90	88	88	90	93	94	94	85	10
	PRÀ DI SOPRA	I	82	82	81	81	80	80	79	76	78	78	79	79	79	79	80	79	78	78	78	77	77	77	77	77	81	78	77	76	76	80	80	79	12
Lago di Braies	Braies	I	237	234	231	228	225	221	217	214	210	205	200	197	195	192	189	186	183	181	178	175	173	171	168	166	164	163	161	160	158	155	152	190	12
Braies	S. Vito in Braies	I	36	36	36	36	35	35	35	35	35	35	35	35	35	34	34	34	34	34	34	34	34	34	34	33	33	33	33	33	33	33	33	34	12
Rienza	Monguelfo (superiore)	I	32	32	32	31	31	30	30	30	29	29	29	28	28	28	27	27	27	27	27	26	26	26	26	26	26	26	26	26	25	25	25	28	8
	Valdaora	I	42	42	42	42	42	42	41	41	40	40	40	40	39	39	39	39	39	38	38	38	38	38	37	37	36	36	36	34	34	34	34	39	9
	Brunico	I	105	103	103	102	102	102	100	98	98	97	96	95	95	94	92	92	91	90	90	89	89	89	88	88	95	95	94	93	93	92	92	95	13-15
Aurino	Stegona	I	104	104	103	103	102	101	100	100	99	98	97	97	96	95	94	94	93	93	92	92	91	90	92	91	91	91	90	90	90	90	90	95	13
Rienza	S. Lorenzo	I	103	100	98	93	89	87	86	86	86	87	87	87	87	86	85	85	85	84	84	84	84	85	86	86	85	83	82	81	83	85	84	87	11-13
Vigilio	Longega	I	43	42	42	42	42	41	41	41	41	39	39	39	39	39	39	38	38	38	38	38	38	38	38	38	38	39	38	38	38	38	38	39	10
Gadera	Mantana	I	66	66	65	64	63	63	63	62	61	61	61	61	61	61	60	60	60	60	59	59	59	61	62	63	63	64	64	65	65	64	64	62	11-13
Rienza	Chienes	I	86	84	82	82	76	74	70	68	64	60	58	56	56	54	54	50	46	46	46	44	42	40	40	38	38	40	40	48	62	60	54	57	8
Rienza	VANDOIES	I	150	150	150	150	150	150	148	146	145	140	138	136	132	128	128	127	126	125	125	125	125	125	126	127	128	128	128	128	128	128	128	134	9
Isarco	BRESSANONE	Ir	135	134	130	137	132	132	129	126	130	121	123	124	130	111	129	125	116	122	110	125	113	121	116	121	121	116	127	113	103	118	125	123	12
Gardena	Trattoria Presé (riva sinistra)	I	30	28	26	25	25	24	24	23	22	22	22	22	22	22	21	21	20	20	20	20	20	20	20	20	20	20	20	20	20	20	20	22	6
Talvera	Sarentino	I	18	18	18	17	13	14	13	12	11	11	11	10	10	10	9	9	9	9	9	8	8	8	7	7	12	8	8	7	8	7	7	11	12

MEDIO E BASSO ADIGE

Corso d'acqua	Stazione	Tipo dello strumento	1	2	3	4	5	6	7	8	9	10	11	12	13	14	15	16	17	18	19	20	21	22	23	24	25	26	27	28	29	30	31	Media mensile	Ore dell'osservazione
Adige	BRONZOLO	Ir	105*	104*	100*	94*	95*	100*	90*	91*	92*	88*	91*	92*	86*	84*	88	86	86	84	76	87	76	88	78	85	88	82	90	70	88	87	98	89	12
	Egna	I	188	176	166	166	166	162	160	168	160	158	166	158	158	156	152	154	148	144	146	144	150	150	136	142	148	158	148	142	148	138	150	155	8
Noce	PONTE ROVINA *	I	68	68	67	65	63	60	60	62	60	59	58	58	58	57	55	55	54	53	53	52	53	53	53	54	53	52	52	51	59*	58	65	58	8
Rabbi	Pondasio	I	65	65	65	65	65	65	65	65	65	65	65	65	65	65	65	65	65	65	65	65	65	65	65	65	65	65	65	65	68	68	70	65	9

OTTOBRE 1945

ALTEZZE IDROMETRICHE GIORNALIERE IN CENTIMETRI

Corso d'acqua	Stazione	Tipo dello strumento	1	2	3	4	5	6	7	8	9	10	11	12	13	14	15	16	17	18	19	20	21	22	23	24	25	26	27	28	29	30	31	Media mensile	Ore dell'osservazione
	(segue)																																		
Noce	DERMULO *	I	85	83	83	81	81	80	79	81	80	81	77	77	77	78	78	78	78	78	78	76	76	74	72	72	71	71	71	71	71	72	75	77	7
	Zambana *	I	140	145	137	135	127	125	130	133	137	140	145	140	135	130	127	133	135	130	127	125	120	125	127	130	135	127	130	135	133	137	130	132	8
Avisio	PEZZÈ DI MOENA	Ir	35	34	33	33	32	32	31	30	30	30	29	29	28	28	28	27	27	27	26	26	26	25	25	27	30	27	26	26	26	25	25	28	12
	Predazzo (Ponte alla Birraria)	I	34	34	32	32	31	30	30	29	29	29	28	28	28	28	27	27	27	26	26	26	26	26	26	25	25	25	25	25	25	25	25	28	7
Travignolo	SOTTOSASSA	I	13	12	12	11	11	10	10	9	9	9	9	9	9	9	9	9	9	9	9	9	9	9	8	9	9	9	9	9	9	12	10	10	varia
Avisio	Predazzo (Ponte al Gazzo)	I	48	48	46	46	48	49	49	49	50	50	51	51	51	51	53	53	54	54	54	54	55	55	56	56	56	56	57	57	57	57	56	55	10
	Strumentizzo	I	50	50	49	49	48	48	47	47	46	46	45	45	44	44	43	43	42	42	41	41	41	40	40	40	39	39	39	38	38	38	38	43	varia
	LAVIS	Ir	50	50	50	48	48	45	45	45	46	45	45	45	43	45	43	43	43	43	43	43	45	45	45	45	45	45	45	45	45	45	45	45	12
Adige	TRENTO (Ponte S. Lorenzo)	I	108	111	108	106	103	99	96	96	94	91	89	92	88	86	88	86	83	80	78	78	76	75	73	77	74	76	78	77	80	97	101	89	9
Fersina	Trento (Ponte Centocchio)	I	40	40	40	39	39	39	39	38	38	38	37	37	37	36	36	36	36	35	18	18	35	18	18	23	20	18	17	17	17	17	17	30	12
Adige	PESCANTINA	I	174	175	174	179	179	181	178	176	180	175	183	182	182	178	186	183	181	183	183	189	180	192	192	189	185	182	183	182	192	188	179	182	12
	Verona *	I	120	122	120	121	142	130	134	134	130	128	134	140	130	132	130	130	138	140	148	150	144	156	154	156	150	146	144	162	158	156	119	139	12
Alpone	S. Bonifacio	I	—	—	—	—	—	—	—	—	—	—	—	—	—	—	—	—	—	—	—	—	—	—	—	—	—	—	—	—	—	—	—	—	12
Guà	Ponte Marchese	I	—	—	—	—	—	—	—	—	—	—	—	—	—	—	—	—	—	—	—	—	—	—	—	—	—	—	—	—	—	—	—	—	12
Adige	Albaredo d'Adige	I	225	227	240	242	252	252	253	255	250	249	253	252	252	254	258	256	252	254	258	264	262	263	269	280	269	260	262	264	265	270	290	256	12
	Legnago (Porto)	I	»	»	»	»	»	»	»	»	»	»	»	»	»	»	»	»	»	»	»	»	»	»	»	»	»	»	»	»	»	»	»	»	»
	Badia Polesine	I	83	77	73	75	68	67	66	65	73	70	74	70	71	69	69	69	68	66	65	63	60	63	52	52	53	59	65	59	63	58	60	66	12
	BOARA PISANI	Ir	180*	169*	167*	172*	177*	179*	178*	181*	182*	174*	175*	179*	176*	178*	178*	181*	179*	178*	179*	184*	186*	185*	190*	195*	199*	194*	185*	182*	186*	194*	187*	181	12
	S. Martino di Venezze	I	60	50	54	50	46	40	40	38	35	42	46	40	41	40	38	35	36	42	36	28	30	30	27	24	22	29	31	31	33	20	25	37	12
	Rottanova	I	»	»	»	»	»	»	»	»	»	»	»	»	»	»	»	»	»	»	»	»	»	»	»	»	»	»	»	»	»	»	»	»	12
	Cavarzere *	I	81	78	74	69	58	51	46	44	40	54	49	48	56	52	46	44	39	35	47	40	42	41	38	36	33	38	43	38	35	42	38	48	12

CORSI D'ACQUA MINORI FRA ADIGE E PO

Corso d'acqua	Stazione	Tipo dello strumento	1	2	3	4	5	6	7	8	9	10	11	12	13	14	15	16	17	18	19	20	21	22	23	24	25	26	27	28	29	30	31	Media mensile	Ore dell'osservazione
Tartaro	Torretta Veneta	I	266	265	267	267	268	269	270	271	272	272	271	270	271	274	273	276	275	272	272	274	277	278	278	277	279	281	288	286	283	282	280	274	12
Canal Bianco	Canda *	I	223	225	227	230	231	234	238	237	235	235	235	237	238	240	241	241	240	239	239	241	242	244	248	248	246	246	247	251	253	253	252	240	12
	Piazza *	I	120	118	116	114	113	111	108	106	104	107	110	114	117	120	122	127	130	133	137	140	143	146	150	154	157	162	166	170	174	178	181	134	12
	Bosaro *	I	103	105	104	100	101	104	107	109	110	108	112	158	230	224	232	224	220	216	115	214	216	218	215	208	152	127	108	100	127	169	127	157	12
	Adria *	I	74	79	82	78	80	87	85	84	82	86	79	87	82	75	76	84	83	89	88	91	84	88	93	91	98	96	99	94	95	96	98	87	12

PO

Corso d'acqua	Stazione	Tipo dello strumento	1	2	3	4	5	6	7	8	9	10	11	12	13	14	15	16	17	18	19	20	21	22	23	24	25	26	27	28	29	30	31	Media mensile	Ore dell'osservazione
Canale Bianco	Governolo	I	5	10	10	14	20	20	25	28	30	30	35	36	33	40	44	43	50	49	65	50	30	45	48	48	44	35	30	32	30	34	20	33	12
Po	Ostiglia	I	38	33	29	27	25	22	18	14	12	10	7	5	4	3	1	1	4	5	6	9	4	6	8	9	4	2	11	6	7	3	9	7	12
	Pontelagoscuro	I	426	430	428	440	445	447	449	454	454	455	457	460	459	460	464	469	470	470	471	472	472	472	471	473	475	469	459	458	458	456	455	458	12
	Polesella	I	55	42	32	30	29	27	24	21	18	16	13	9	6	4	1	1	3	4	4	5	5	1	0	0	1	5	12	18	18	20	16	13	12
Po di Goro	Ariano Polesine *	I	57	58	60	58	61	56	54	52	49	41	34	27	25	26	28	29	32	30	28	25	22	24	32	38	47	52	55	62	71	77	82	45	12
Po	Corbola *	I	84	83	81	80	79	78	76	76	74	72	71	70	65	60	56	55	57	58	57	57	56	60	60	59	58	59	60	60	66	70	74	69	12
	Cavanella Po *	I	50	50	39	41	45	43	41	39	29	25	23	20	14	16	20	17	21	28	30	32	42	39	36	31	34	30	35	34	35	56	44	34	12

PORTATE MEDIE GIORNALIERE E MENSILI

Giorno	QUIETO a Levade Bacino kmq. 252		ISONZO a Log Bacino kmq. 326		BACCIA a Baccia Bacino kmq. 142		VIPACCO a Vipacco (Sorgenti)		VIPACCO a Montespino Bacino kmq. 475		STELLA a Casale Sacile (Risorgive)		TAGLIAMENTO a Ponte Fassi Bacino kmq. 18		GIAF alla confluenza Bacino kmq. 9,6		TAGLIAMENTO a P. Sacrovit Bacino kmq. 130		TAGLIAMENTO a Casali d'Avarila Bacino kmq. 201	
	Altezza idrometrica I cm.	Portata in mc/sec.	Altezza idrometrica I cm.	Portata in mc/sec.	Altezza idrometrica I cm.	Portata in mc/sec.	Altezza idrometrica I cm.	Portata in mc/sec.	Altezza idrometrica I cm.	Portata in mc/sec.	Altezza idrometrica I cm.	Portata in mc/sec.	Altezza idrometrica I cm.	Portata in mc/sec.	Altezza idrometrica I cm.	Portata in mc/sec.	Altezza idrometrica I cm.	Portata in mc/sec.	Altezza idrometrica I cm.	Portata in mc/sec.
1	117	0,36	98	11,5	35	3,8	30	4,3	25	8,7	64	23,8	28	0,32	» (1)	0,52	27	3,6	39	4,9
2	114	0,30	98	11,5	35	3,8	26	3,5	21	7,8	63	23,6	28	0,32	»	0,52	26	3,5	38	4,6
3	111	0,24	97	11,0	34	3,6	25	3,3	19	7,2	64	23,8	28	0,32	»	0,52	25	3,4	38	4,6
4	110	0,22	97	11,0	34	3,6	23	2,8	17	6,7	65	24,0	27	0,31	»	0,51	25	3,4	37	4,4
5	109	0,20	96	10,6	34	3,6	22	2,6	17	6,7	66	24,3	27	0,31	»	0,51	25	3,4	37	4,4
6	108	0,16	96	10,6	34	3,6	22	2,6	17	6,7	66	24,3	27	0,31	»	0,51	24	3,2	36	4,2
7	107	0,14	95	10,3	34	3,6	21	2,4	17	6,7	65	24,0	27	0,31	»	0,51	25	3,4	36	4,2
8	107	0,14	95	10,3	33	3,5	20	2,2	16	6,5	65	24,0	27	0,31	»	0,51	24	3,2	36	4,2
9	106	0,12	94	10,0	32	3,3	20	2,2	16	6,5	65	24,0	27	0,31	»	0,51	24	3,2	36	4,2
10	106	0,12	94	10,0	32	3,3	19	2,0	16	6,5	66	24,3	27	0,31	»	0,51	23	3,0	36	4,2
11	105	0,10	93	9,6	32	3,3	19	2,0	16	6,5	65	24,0	27	0,31	»	0,51	23	3,0	35	4,4
12	105	0,10	93	9,6	32	3,3	18	1,8	16	6,5	65	24,0	27	0,31	»	0,51	24	3,2	35	4,4
13	105	0,10	92	9,3	32	3,3	18	1,8	16	6,5	64	23,8	27	0,31	»	0,51	24	3,2	35	4,4
14	104	0,08	92	9,3	32	3,3	17	1,6	15	6,3	64	23,8	27	0,31	»	0,51	24	3,2	35	4,4
15	103	0,07	91	9,0	32	3,3	17	1,6	15	6,3	63	23,6	27	0,31	»	0,51	24	3,2	35	4,4
16	102	0,06	91	9,0	31	3,2	17	1,6	15	6,3	63	23,6	27	0,31	»	0,51	23	2,90	34	3,8
17	102	0,06	90	8,7	31	3,2	17	1,6	15	6,3	63	23,6	27	0,31	»	0,51	23	2,90	34	3,8
18	101	0,05	90	8,7	31	3,2	17	1,6	15	6,3	62	23,4	27	0,31	»	0,51	23	2,90	34	3,8
19	100	0,04	89	8,4	31	3,2	17	1,6	12	5,6	62	23,4	27	0,31	»	0,51	23	2,90	34	3,8
20	100	0,04	88	8,1	30	3,0	17	1,6	12	5,6	61	23,2	27	0,31	»	0,51	23	2,90	34	3,8
21	100	0,04	87	7,8	30	3,0	17	1,6	12	5,6	61	23,2	27	0,31	»	0,51	22	2,80	34	3,8
22	99	0,03	87	7,8	30	3,0	17	1,6	12	5,6	62	23,4	27	0,31	»	0,51	22	2,80	34	3,8
23	98	0,02	87	7,8	32	3,3	17	1,6	12	5,6	62	23,4	27	0,31	»	0,51	22	2,80	34	3,8
24	100	0,04	133	39,0	34	3,6	17	1,6	12	5,6	63	23,6	27	0,31	»	0,51	23	3,0	34	3,8
25	118	0,40	117	22,7	46	6,7	100	21,0	88	40,0	70	25,2	29	0,38	»	0,59	22	2,80	38	4,6
26	177	1,73	109	17,1	52	10,0	120	26,3	102	48,0	65	23,7	28	0,32	»	0,52	22	2,80	36	4,2
27	133	0,72	107	15,8	51	9,4	73	13,8	52	19,5	65	23,7	28	0,32	»	0,52	22	2,80	35	4,0
28	177	1,73	105	14,7	52	10,0	54	9,6	43	15,0	64	23,5	28	0,32	»	0,52	22	2,80	35	4,0
29	160	1,32	110	17,7	59	15,4	32	4,8	30	9,9	64	23,5	29	0,38	»	0,59	22	2,80	36	4,2
30	153	1,17	108	16,5	59	15,4	30	4,3	22	8,0	63	23,3	31	0,56	»	0,79	76	20,0	80	28,9
31	144	0,97	105	14,7	56	12,6	20	2,2	20	7,5	64	23,5	31	0,56	»	0,79	42	7,0	48	9,9
Media mensile		0,35		12,2		5,2		4,3		9,8		23,8		0,33		0,53		3,7		5,2
Deflusso mensile 10⁶ mc.		0 939		32 676		13 861		11 501		26 139		63 629		0 891		1 433		10 023		13 815
Contributo in l/sec. kmq. — Medio mensile		1,39		37,4		36,6		—		20,6		—		18,3		55,2		28,5		25,9
Massimo mensile		6,9		119,6		108,4		—		101,1		—		31,1		82,3		153,8		143,8
Minimo mensile		0,79		23,9		21,1		—		11,8		—		17,2		53,1		21,5		18,9

(1) Le portate sono quelle direttamente misurate, indipendentemente dalle altezze idrometriche, che si omettono.

Portate medie giornaliere e mensili

Giorno	LUMIEI a La Maina Bacino kmq. 59		LUMIEI a Plan del Sac Bacino kmq. 96		BÛT a S. Nicolò Bacino kmq. 144		PONTEBBANA a Pontebba Bacino kmq. 72		RACCOLANA a Plan della Sega Bacino kmq. 65		TAGLIAMENTO a Pioverno Bacino kmq. 1900		LIVENZA a Fiaschetti (Sorgenti)		CELLINA a Stich (Lesis) Bacino kmq. 40		VAL SETTIMANA a Stalli Nucci Bacino kmq. 52		CIMOLIANA a Cimolais Bacino kmq. 83	
	Altezza idrometrica I cm.	Portata in mc/sec.	Altezza idrometrica I cm.	Portata in mc/sec.	Altezza idrometrica I cm.	Portata in mc/sec.	Altezza idrometrica I cm.	Portata in mc/sec.	Altezza idrometrica I cm.	Portata in mc/sec.	Altezza idrometrica I cm.	Portata in mc/sec.	Altezza idrometrica I cm.	Portata in mc/sec.	Altezza idrometrica I cm.	Portata in mc/sec.	Altezza idrometrica I cm.	Portata in mc/sec.	Altezza idrometrica I cm.	Portata in mc/sec.
1	8	0,96	81	2,16	44	4,5	49 (1)	3,1	28	3,3	70	49,3	235	9,8	54	1,45	45	1,49	79	2,48
2	8	0,96	80	2,06	42	4,0	48	2,85	27	3,0	68	48,0	236	9,9	54	1,45	45	1,49	78	2,33
3	8	0,96	80	2,06	40	3,6	48	2,85	27	3,0	66	47,0	241	10,4	53	1,32	45	1,49	78	2,38
4	8	0,96	79	1,86	40	3,6	48	2,85	26	2,71	64	46,0	234	9,7	53	1,32	44	1,35	77	2,28
5	8	0,96	75	1,36	40	3,6	47	2,61	26	2,71	64	46,0	233	9,6	53	1,32	44	1,35	77	2,31
6	8	0,96	79	1,86	39	3,5	47	2,61	26	2,71	62	45,0	233	9,6	53	1,32	44	1,35	77	2,34
7	8	0,96	77	1,56	39	3,5	46	2,37	26	2,71	62	45,0	235	9,8	52	1,20	43	1,23	77	2,37
8	7	0,85	78	1,66	39	3,5	46	2,37	26	2,71	60	44,0	233	9,6	52	1,20	43	1,23	78	2,52
9	7	0,85	78	1,66	38	3,3	45	2,13	25	2,46	60	44,0	232	9,5	51	1,10	43	1,23	79	2,70
10	7	0,85	78	1,66	38	3,3	45	2,13	24	2,21	58	42,8	232	9,5	51	1,10	42	1,11	78	2,58
11	7	0,85	78	1,66	38	3,3	44	1,95	24	2,21	58	42,8	230	9,3	50	0,99	42	1,11	78	2,60
12	7	0,85	77	1,56	37	3,2	44	1,95	23	2,01	58	42,8	231	9,4	50	0,99	41	1,00	78	2,62
13	7	0,85	75	1,36	37	3,2	43	1,77	23	2,01	58	42,8	232	9,5	50	0,99	41	1,00	78	2,64
14	7	0,85	73	1,11	37	3,2	43	1,77	23	2,01	57	42,4	235	9,8	50	0,99	41	1,00	77	2,50
15	7	0,85	73	1,11	36	3,1	42	1,63	22	1,81	57	42,4	232	9,5	50	0,99	40	0,88	77	2,52
16	7	0,85	73	1,11	36	3,1	42	1,63	22	1,81	57	42,4	231	9,4	50	0,99	40	0,88	77	2,54
17	7	0,85	73	1,11	36	3,1	41	1,51	22	1,81	56	41,9	231	9,4	50	0,99	40	0,88	77	2,56
18	6	0,82	73	1,11	35	3,0	41	1,51	22	1,81	55	41,5	230	9,3	50	0,99	40	0,88	77	2,58
19	6	0,82	73	1,11	35	3,0	40	1,36	21	1,53	55	41,5	230	9,3	49	0,90	40	0,88	76	2,50
20	6	0,82	73	1,11	35	3,0	40	1,36	21	1,53	55	41,5	230	9,3	49	0,90	40	0,88	75	2,40
21	6	0,82	73	1,11	35	3,0	39	1,26	21	1,53	55	41,5	230	9,3	49	0,90	40	0,88	75	2,43
22	6	0,82	73	1,11	35	3,0	39	1,26	21	1,53	55	41,5	231	9,4	49	0,90	40	0,88	74	2,32
23	6	0,82	73	1,11	35	3,0	38	1,15	20	1,26	54	41,0	230	9,3	49	0,90	39	0,78	73	2,20
24	6	0,82	73	1,11	35	3,0	39	1,30	20	1,26	54	41,0	230	9,3	49	0,90	39	0,78	72	2,14
25	10	1,27	80	2,06	43	4,5	42	1,72	24	1,92	54	41,0	231	9,4	49	0,90	39	0,78	72	2,16
26	10	1,27	80	2,06	35	3,4	44	2,09	23	1,71	68	48,0	232	9,5	49	0,90	39	0,78	71	2,10
27	9	1,10	75	1,40	35	3,4	45	2,31	22	1,51	66	47,0	232	9,5	49	0,90	39	0,78	71	2,12
28	9	1,10	75	1,40	35	3,4	48	3,1	22	1,51	66	47,0	231	9,4	49	0,90	39	0,78	70	2,04
29	9	1,10	75	1,40	35	3,4	48	3,1	22	1,51	68	48,0	232	9,5	50	0,99	40	0,88	70	2,06
30	24	5,0	106	7,6	44	5,1	49	3,4	22	1,51	74	52,0	235	9,8	67	3,8	39	0,78	73	2,38
31	14	2,14	86	3,2	40	4,2	51	4,0	22	1,51	60	44,0	257	12,3	65	3,4	39	0,78	70	2,10
Media mensile		1,10		1,74		3,5		2,16		2,03		44,2		9,6		1,22		1,02		2,38
Deflusso mensile 10^6 mc.		2 933		4 650		9 246		5 788		5 426		118 466		25 774		3 274		2 729		6 372
Contributo in l/sec. kmq. — Medio mensile		18,6		18,1		24,3		30,0		31,2		23,3		—		30,5		19,6		28,7
Massimo mensile		84,8		79,1		35,4		55,6		50,8		27,4		—		95,0		28,7		32,5
Minimo mensile		13,9		11,6		20,8		16,0		19,4		21,6		—		22,5		15,0		24,6

(1) Nella portata del Pontebbana è compresa quella del Rio Bombaso calcolata in mc. 0,170 medii.

Portate medie giornaliere e mensili

Giorno	CELLINA a Mezzocanale Bacino kmq. 288		PIAVE a Presenaio Bacino kmq. 142		PADOLA a Ponte Padola Bacino kmq. 57		PIAVE a Ponte della Lasta Bacino kmq. 357		ANSIEI ad Auronzo Bacino kmq. 205		BOITE a Podestagno Bacino kmq. 82		BOITE a Vodo Bacino kmq. 323		VAJONT e Roggia derivata a Caldaia (Erto) Bacino kmq. 55		MAÈ a Muda Maè Bacino kmq. 231	
	Altezza idrometrica Ir cm.	Portata in mc/sec.	Altezza idrometrica Ir cm.	Portata in mc/sec.	Altezza idrometrica I cm.	Portata in mc/sec.	Altezza idrometrica Ir cm.	Portata in mc/sec.	Altezza idrometrica Ir cm.	Portata in mc/sec.	Altezza idrometrica I cm.	Portata in mc/sec.	Altezza idrometrica Ir cm.	Portata in mc/sec.	Altezza idrometrica Ir cm.	Portata in mc/sec.	Altezza idrometrica Ir cm.	Portata in mc/sec.
1	35	8,4	59	4,0	13	1,36	36	11,1	50	5,1	30	2,10	54	7,9	31	1,79	19	3,6
2	35	8,4	59	4,0	12	1,29	34	10,3	50	5,1	30	2,10	53	7,5	19	1,43	19	3,6
3	35	8,4	59	4,0	12	1,29	32	9,5	50	5,1	31	2,20	52	7,2	19	1,45	18	3,6
4	35	8,4	57	3,5	12	1,29	31	9,1	50	5,1	31	2,20	50	6,7	19	1,43	18	3,6
5	35	8,4	54	2,96	12	1,29	31	9,1	49	4,8	30	2,10	50	6,7	20	1,44	18	3,6
6	35	8,4	54	2,96	12	1,29	31	9,1	49	4,8	29	2,00	49	6,4	20	1,43	18	3,6
7	35	8,4	54	2,96	12	1,29	31	9,1	49	4,8	28	1,90	48	6,2	19	1,36	18	3,5
8	34	7,9	53	2,81	12	1,29	30	8,7	49	4,8	28	1,90	48	6,2	19	1,35	18	3,5
9	34	7,9	52	2,67	12	1,29	28	7,9	49	4,8	28	1,90	47	5,9	19	1,34	17	3,5
10	34	7,9	52	2,67	12	1,29	27	7,6	48	4,5	28	1,90	47	5,9	19	1,31	17	3,5
11	34	7,9	52	2,67	12	1,29	27	7,6	48	4,5	28	1,90	46	5,6	19	1,28	18	3,5
12	33	7,4	53	2,80	12	1,29	26	7,2	48	4,5	28	1,90	46	5,6	19	1,26	17	3,5
13	33	7,4	53	2,80	12	1,29	26	7,2	47	4,2	27	1,80	46	5,6	19	1,25	17	3,5
14	33	7,4	52	2,66	12	1,29	25	6,8	47	4,2	27	1,80	46	5,6	19	1,22	17	3,5
15	33	7,4	52	2,66	12	1,29	25	6,8	47	4,2	27	1,80	45	5,4	19	1,21	16	3,4
16	33	7,4	51	2,53	12	1,29	24	6,4	47	4,2	27	1,80	44	5,1	19	1,20	16	3,4
17	32	7,0	52	2,65	12	1,29	24	6,4	47	4,2	27	1,80	44	5,1	19	1,19	16	3,4
18	32	7,0	52	2,65	11	1,23	25	6,8	47	4,2	26	1,70	44	5,1	19	1,18	16	3,4
19	32	7,0	51	2,52	11	1,23	25	6,8	47	4,2	26	1,70	44	5,1	19	1,16	16	3,4
20	32	7,0	51	2,52	11	1,23	24	6,4	47	4,2	26	1,70	43	4,9	19	1,15	15	3,4
21	31	6,5	50	2,40	11	1,23	24	6,4	47	4,3	26	1,70	42	4,6	19	1,14	15	3,4
22	32	7,0	50	2,40	11	1,23	24	6,4	47	4,3	26	1,70	42	4,6	19	1,14	15	3,4
23	32	7,0	49	2,28	11	1,23	23	6,1	47	4,3	26	1,70	42	4,6	19	1,13	15	3,3
24	31	6,5	49	2,28	11	1,23	23	6,1	47	4,3	26	1,70	42	4,6	19	1,12	15	3,3
25	31	6,5	48	2,18	11	1,23	27	7,6	48	4,6	23	1,41	44	5,1	22	1,31	18	3,4
26	30	6,1	48	2,18	11	1,23	25	6,8	47	4,3	23	1,41	43	4,9	19	1,19	14	3,3
27	30	6,1	48	2,18	11	1,23	25	6,8	47	4,3	23	1,41	42	4,6	19	1,14	14	3,3
28	30	6,1	50	2,39	11	1,23	24	6,4	46	4,0	23	1,41	42	4,6	19	1,12	13	3,2
29	30	6,1	47	2,08	12	1,23	24	6,4	46	4,0	23	1,41	42	4,6	20	1,16	15	3,3
30	37	9,3	63	4,8	12	1,29	25	6,8	46	4,0	24	1,50	48	6,2	25	1,53	33	4,1
31	35	8,4	62	4,6	12	1,29	26	7,2	46	4,0	26	1,70	47	5,9	23	1,39	22	3,5
Media mensile		7,5		2,86		1,27		7,5		4,4		1,78		5,6		1,28		3,5
Deflusso mensile 10^3 mc.		19 958		7 669		3 399		20 123		11 915		4 776		15 034		3 439		9 288
Contributo in l/sec. kmq. — Medio mensile		26,0		20,1		22,3		21,0		21,5		21,7		17,3		23,3		15,2
Contributo in l/sec. kmq. — Massimo mensile		32,3		33,8		23,9		31,1		24,9		26,8		24,5		32,5		17,7
Contributo in l/sec. kmq. — Minimo mensile		21,2		14,6		21,6		17,1		19,5		17,2		14,2		20,4		13,9

Portate medie giornaliere e mensili

Giorno	CORDEVOLE a Digonera Bacino kmq. 97		PETTORINA a Malga Ciapela Bacino kmq. 28		FIORENTINA a Pezzegh Bacino kmq. 52		CORDEVOLE a Caprile Bacino kmq. 221		PIAVE a Segusino Bacino kmq. 3333		BACCHIGLIONE a Montegaldella Bacino kmq. 1384		TRAVIGNOLO a Sottosasa Bacino kmq. 103		ADIGE a Serravalle Bacino kmq. 10514		ADIGE a Boara Pisani Bacino kmq. 11954	
	Altezza idrometrica Ia cm.	Portata in mc/sec.	Altezza idrometrica Ir cm.	Portata in mc/sec.	Altezza idrometrica Ir cm.	Portata in mc/sec.	Altezza idrometrica Ir cm.	Portata in mc/sec.	Altezza idrometrica Ir cm.	Portata in mc/sec.	Altezza idrometrica Ir cm.	Portata in mc/sec.	Altezza idrometrica Ir cm.	Portata in mc/sec.	Altezza idrometrica Ir cm.	Portata in mc/sec.	Altezza idrometrica I cm.	Portata in mc/sec.
1	17	2,25	13	1,22	15	1,27	45	6,9	108	31,5	$\overline{4}$	8,9	13	0,96	138	133	$\overline{159}$	157
2	16	2,04	13	1,22	14	1,18	45	6,8	108	31,5	1	9,6	12	0,88	139	135	$\overline{167}$	146
3	16	2,04	13	1,22	13	1,09	45	6,8	108	31,5	$\overline{3}$	9,0	12	0,88	133	124	$\overline{186}$	148
4	15	1,85	13	1,22	13	1,09	44	6,7	106	29,8	3	9,9	11	0,80	130	119	$\overline{172}$	140
5	15	1,85	12	1,10	13	1,04	44	6,7	104	28,2	2	9,8	11	0,80	130	119	$\overline{175}$	136
6	14	1,66	12	1,10	13	1,04	44	6,7	103	27,5	$\overline{1}$	8,2	10	0,74	129	117	$\overline{179}$	131
7	14	1,66	12	1,10	13	1,08	45	6,9	103	27,5	$\overline{15}$	7,2	10	0,74	[129]	117	$\overline{177}$	134
8	14	1,66	12	1,10	13	10,4	45	6,8	101	25,9	$\overline{3}$	9,0	9	0,67	[128]	116	$\overline{180}$	130
9	13	1,49	12	1,10	12	0,99	45	6,8	101	25,9	$\overline{6}$	8,5	9	0,67	[128]	116	$\overline{182}$	127
10	13	1,49	12	1,10	12	0,99	44	6,7	100	25,1	$\overline{2}$	9,1	9	0,67	[127]	114	$\overline{173}$	138
11	13	1,49	12	1,10	12	0,99	44	6,7	101	25,9	$\overline{3}$	9,0	9	0,67	127	114	$\overline{174}$	137
12	13	1,49	12	1,09	12	0,99	44	6,5	101	25,9	$\overline{8}$	8,2	9	0,67	123	107	$\overline{177}$	134
13	12	1,32	13	1,09	12	0,94	44	6,5	99	24,3	$\overline{7}$	8,3	9	0,67	123	107	$\overline{176}$	135
14	12	1,32	12	1,09	12	0,94	44	6,5	98	23,6	$\overline{15}$	7,2	[9]	0,67	119	101	$\overline{177}$	134
15	12	1,32	12	0,98	11	0,90	43	6,4	98	23,6	$\overline{2}$	9,1	9	0,67	118	99,5	$\overline{175}$	136
16	12	1,32	12	0,98	11	0,86	43	6,4	99	24,3	$\overline{6}$	8,5	9	0,67	120	103	$\overline{181}$	129
17	12	1,32	12	0,98	10	0,82	43	6,3	99	24,3	$\overline{8}$	8,5	9	0,67	120	103	$\overline{178}$	132
18	12	1,32	12	0,98	10	0,82	43	6,3	99	24,3	$\overline{7}$	8,3	9	0,67	115	95,0	$\overline{177}$	134
19	12	1,32	12	0,98	10	0,78	42	6,1	99	24,3	$\overline{7}$	8,3	9	0,67	114	93,5	$\overline{178}$	132
20	11	1,28	11	0,86	10	0,78	42	6,1	99	24,3	$\overline{3}$	8,7	9	0,67	113	92,0	$\overline{183}$	125
21	11	1,28	11	0,86	9	0,74	42	6,1	97	22,9	$\overline{16}$	7,0	9	0,67	111	89,0	$\overline{183}$	123
22	11	1,28	10	0,66	10	0,82	43	6,4	97	22,9	0	9,4	9	0,67	114	93,5	$\overline{184}$	124
23	11	1,28	10	0,66	10	0,78	42	6,1	97	22,9	$\overline{2}$	9,1	9	0,67	107	83,5	$\overline{190}$	117
24	11	1,28	11	0,66	9	0,74	43	6,4	97	22,9	$\overline{2}$	9,1	9	0,67	115	95,0	$\overline{193}$	113
25	11	1,28	11	0,76	10	0,82	45	6,9	100	25,1	$\overline{2}$	9,1	9	0,67	116	96,5	$\overline{199}$	106
26	11	1,28	11	0,76	12	0,99	44	6,7	100	25,1	1	9,6	9	0,67	122	106	$\overline{194}$	112
27	11	1,28	11	0,76	12	0,99	43	6,4	97	22,9	$\overline{2}$	9,1	9	0,67	118	99,5	$\overline{185}$	123
28	11	1,28	10	0,65	11	0,90	42	6,1	96	22,2	$\overline{11}$	7,8	9	0,67	117	98,0	$\overline{184}$	124
29	12	1,32	11	0,85	11	0,86	42	6,0	96	22,2	$\overline{5}$	8,7	9	0,67	114	93,5	$\overline{189}$	123
30	17	2,25	11	0,85	11	0,86	41	5,9	105	29,0	$\overline{6}$	8,5	12	0,88	126	112	$\overline{194}$	112
31	13	1,49	11	0,85	10	0,82	41	5,7	107	30,6	$\overline{7}$	8,3	10	0,74	131	121	$\overline{188}$	120
Media mensile		1,51		0,97		0,93		6,5		25,7		8,7		0,72		106,9		129,4 c
Deflusso mensile 10^3 mc.		4 043		2 586		2 501		17 306		68 939		23 242		1 915		286 200		346 637
Contributo in l/sec. kmq. — Media mensile		15,6		34,6		17,9		29,4		» (1)		» (2)		5,9		10,2		» (3)
Contributo in l/sec. kmq. — Massimo mensile		23,2		43,6		24,4		31,2		»		»		9,3		12,8		»
Contributo in l/sec. kmq. — Minimo mensile		13,2		23,2		14,2		25,8		»		»		6,3		7,9		»

(1) I valori delle portate non comprendono le portate derivate dal Piave a Soverzene: perciò non viene calcolato il valore del contributo. — (2) Le portate sono quelle effettivamente defluite alla sezione di misura e prescindono dalle portate derivate a Longare; non viene pertanto calcolato il valore del contributo. — (3) Le portate sono quelle effettivamente defluite alla sezione di misura e prescindono dalle portate derivate a monte per irrigazione ed altri usi; non viene pertanto calcolato il valore del contributo.

TAGLIAMENTO

Corso d'acqua	Località	Giorno	Idrometro o riferimento	Altezza idrometrica media cm.	Portata mc/sec.	Bacino di dominio kmq.	Contributo l/sec. kmq.	Sezione bagnata mq.	Velocità m/sec. Media sulla sezione	Velocità m/sec. Media in superficie	Velocità m/sec. Massima in superficie
Tagliamento	Ponte Fasul . . .	10	di stazione	27,5	0,51	18	17,4	0,32	0,968	1,019	1,306
Giaf	Alla confluenza .	10	id.	50	0,51	9,6	53,3	0,45	1,148	1,223	2,109
Tagliamento	Ponte Sacrovit .	11	id.	23	2,08	130	22,9	2,79	1,068	1,148	1,783
id.	Casali d'Avariis .	11	id.	36	4,4	201	21,9	5,79	0,760	0,855	1,101
Lumiei	La Maina	12	id.	7	0,85	59	14,3	0,97	0,874	0,895	1,560
id.	id.	18	id.	6	0,82	59	13,9	0,94	0,877	0,859	1,458
id.	id.	30	id.	20	3,3	59	55,9	2,18	1,513	1,468	2,173
id.	Plan dal Sac . .	12	id.	77,5	1,56	96	16,3	1,46	1,073	1,113	1,473
Pesarina	Entrámpo	13	id.	58,5	2,05	96	21,0	2,07	0,990	1,072	1,473
Degano	Ponte Muina . .	13	riferimento	$\overline{85}$	6,2	287	21,6	5,37	1,155	1,267	1,570
Tagliamento	Invillino	14	di stazione	43	7,8	709	12,3	11,51	0,680	0,675	1,055
Roggia Degano	id.	14	id.	15	0,78			1,00	0,778	0,741	1,110

(segue) TAGLIAMENTO

Corso d'acqua	Località	Giorno	Idrometro o riferimento	Altezza idrometrica media cm.	Portata mc/sec.	Bacino di dominio kmq.	Contributo l/sec. kmq.	Sezione bagnata mq.	Velocità m/sec. Media sulla sezione	Velocità m/sec. Media in superficie	Velocità m/sec. Massima in superficie
Bût	S. Nicolò	14	di stazione	36,5	3,2	144	22,2	4,32	0,740	0,762	1,368
Chiarsò	Ponte Lovea . .	14	id.	59	2,28	95	23,1	2,31	0,951	1,045	1,442
Pontebbana	Pontebba	15	id.	41,5	1,48	72	22,6	1,91	0,775	0,819	1,270
Rio Bombaso	id.	15	—	—	0,15			0,32	0,459	0,690	0,824
Dogna	Dogna (Prerit) .	15	—	—	1,07	45	23,8	1,05	1,019	0,924	1,731
Fella	Dogna	15	di stazione	13	8,0	336	23,8	6,34	1,268	1,220	1,731
Raccolana	Pian della Sega .	15	id.	23	1,81	65	27,7	2,09	0,866	1,026	1,303
Variola	monte confluenza Glagnò	14	riferimento	$\overline{41}$	0,28	18	15,5	0,81	0,346	0,367	0,440
Glagnò	Pecol dei Stal . .	14	di stazione	22	0,95	40	23,8	1,42	0,670	0,721	0,872
Arzino	Ponte Armistizio	16	id.	19	2,29	109,3	20,9	6,32	0,361	0,396	0,545

FREATIMETRIA

Quota del livello freatico sul livello medio del mare in metri

Stazione \ Giorno	2	5	8	11	14	17	20	23	26	29	Livello medio mensile
PIANURA FRA TORRE E TAGLIAMENTO											
Campolongo del Friuli	10,67	10,62	10,52	10,36	10,17	10,08	9,94	9,82	9,84	10,05	10,21
Inlmicco	15,09	15,06	14,99	14,89	14,79	14,66	14,52	14,39	14,36	14,46	14,72
IOANNIS	13,01*	13,00*	12,97	12,90	12,83	12,76	12,70	12,64	12,58	12,52	12,79
Trivignano	16,79	16,74	16,64	16,57	16,41	16,27	16,20	16,07	15,95	16,05	16,37
Ontagnano (Stradalta)	15,72	15,68	15,65	12,63	15,59	15,55	15,52	15,49	15,45	15,42	15,57
Gonàra (Stradalta)	17,35	17,32	17,29	17,27	17,24	17,22	17,20	17,18	17,15	17,12	17,23
Rimano	28,41	28,51	28,53	28,46	28,40	28,31	28,19	28,09	27,99	27,94	28,28
Cuccana	20,90	20,86	20,82	20,77	20,74	20,68	20,62	20,59	20,57	20,53	20,71
Mornano di Strada (Stradalta)	19,30	19,28	19,25	19,23	19,20	19,16	19,10	19,05	19,04	19,01	19,16
Mortegliano	23,92	23,78	23,69	23,60	23,52	23,44	23,33	23,24	23,31	23,48	23,53
Carpenetto	43,74	43,72	43,71	43,69	43,67	43,64	43,62	43,60	43,58	43,55	43,65
TALMASSONS	23,94	23,97	23,99	23,97	23,97	23,93	23,91	23,88	23,88	23,86	23,93
Flambro (Stradalta)	27,74	27,73	27,70	27,67	27,64	27,61	27,58	27,53	27,49	27,45	27,61
Bassigliapenta	36,44	36,42	36,42	36,42	36,40	36,40	—	—	—	—	—*
La Santissima (Bertiolo-Stradalta)	29,98	29,98	29,96	29,96	29,96	29,95	29,97	29,96	29,96	29,95	29,96
Rivolto	33,10	33,07	33,03	32,99	32,93	32,88	32,82	32,76	32,72	32,70	32,90
CODROIPO	36,51*	36,50	36,49	36,49	36,48	36,48	36,47	36,46	36,45	36,45	36,48
Pozzo di Codroipo	—	—	—	—	—	—	—	—	—	—	—
Gorizzo	31,59	31,60	31,61	31,59	31,56	31,51	31,47	31,42	31,38	31,34	31,51
S. Vidotto	34,74	34,69	34,62	34,55	34,48	34,40	34,29	34,21	34,19	34,17	34,43
Blauzzo	39,30	39,27	39,23	39,19	39,16	39,11	39,05	38,99	38,92	38,90	39,11

Stazione \ Giorno	2	5	8	11	14	17	20	23	26	29	Livello medio mensile
PIANURA FRA TAGLIAMENTO E PIAVE											
Morsano al Tagliamento	12,94	12,93	12,91	12,95	13,00	12,99	13,04	13,03	13,05	13,06	12,99
Pozzo Dipinto	46,27	46,09	45,38	45,12	44,67	44,62	44,56	44,53	44,44	44,40	45,01
Valvasone Delizia	41,88	41,83	41,65	41,39	41,16	—	—	—	—	—	—*
Saletto	52,23	52,32	52,26	52,01	51,68	51,33	51,03	50,72	50,43	50,19	51,42
Valvasone	—	—	—	—	—	—	—	—	—	—	—
Bagnara	9,50	9,52	9,51	9,51	9,50	9,50	9,49	9,52	9,51	9,52	9,51
S. Vito al Tagliamento	27,79	27,79	27,78	27,79	27,77	27,77	27,75	27,73	27,71	27,69	27,76
Sbrolavacca	17,54	17,53	17,50	17,51	17,50	17,48	17,46	17,50	17,51	17,53	17,51
Cinto Caomaggiore	8,41	8,38	8,40	8,38	8,28	8,23	8,17	8,23	8,36	8,28	8,31
Villotta di Chions	12,36	12,31	12,26	12,21	12,11	12,26	12,31	12,21	12,01	12,31	12,24
Arzano Decimo	10,94	10,93	10,91	10,90	10,90	10,89	10,88	10,87	10,85	10,86	10,89
Pravisdomini	8,50	8,47	8,42	8,39	8,37	8,34	8,31	8,35	8,37	8,47	8,40
Torre	27,77	27,76	27,76	27,75	27,74	27,73	27,72	27,72	27,71	27,71	27,74
Comina	35,72	35,70	35,67	35,65	35,60	35,58	35,56	35,53	35,48	35,43	35,59
Corva	14,26	14,20	14,16	14,11	14,06	14,03	13,95	13,92	13,94	13,89	14,05
Pasiano	7,24	7,20	7,12	7,04	7,11	7,17	7,12	7,07	7,14	7,11	7,13
Prata di Pordenone	9,56	9,51	9,50	9,49	9,48	9,48	9,46	9,43	9,41	9,38	9,47
Motta di Livenza	2,95	3,01	2,96	3,20	3,08	3,12	3,04	2,97	3,15	3,21	3,07
Ronche	37,62	37,56	37,52	37,45	37,37	37,33	37,29	37,25	37,22	37,19	37,38
Vigonovo	39,66	39,62	39,58	39,52	39,46	39,40	39,33	39,25	39,23	39,21	39,43
Portobuffolè	4,33	4,61	4,75	4,75	4,88	4,73	4,67	4,67	4,76	4,81	4,70
Brugnera	11,60	11,60	11,57	11,55	11,50	11,50	11,45	11,43	11,50	11,48	11,52

Quota del livello freatico sul livello medio del mare in metri

Stazione \ Giorno	2	5	8	11	14	17	20	23	26	29	Livello medio mensile
(segue)											
Fratta di Oderzo	6,11	6,09	6,08	6,04	6,03	6,00	5,99	6,00	5,98	5,97	6,03
Cavallino (Ca' Ballarin)	—	—	—	—	—	—	—	—	—	—	—
Oderzo	»	»	»	»	»	»	»	»	»	9,14	»
Rustignè	7,30	7,29	7,27	7,28	7,27	7,25	7,23	7,20	7,18	7,19	7,25
Ponte di Piave	6,56	6,51	6,49	6,44	6,40	6,44	6,39	6,44	6,45	6,34	6,45
Fontanelle	17,46	17,45	17,40	17,36	17,34	17,31	17,29	17,27	17,41	17,34	17,36
NEGRISIA	»	»	»	»	»	»	»	10,06	10,07	10,07	»
Ormelle	15,97	15,98	15,98	15,97	15,98	15,97	15,97	15,98	16,01	16,00	15,98
RONCADELLE	16,46	16,46	16,46	16,46	16,45	16,44	16,44	16,43	16,43	16,42	16,45
Baver	39,95	39,94	39,90	39,94	39,91	39,87	39,82	39,80	39,78	39,77	39,87
S. Polo di Piave (Ca' Vittoria)	25,86	25,80	25,74	25,68	25,64	25,59	25,54	25,51	25,46	25,40	25,62
CIMADOLMO	27,22	27,17	27,10	27,02	26,90	26,80	26,68	26,57	26,44	26,28	26,82
Tezze di Piave	31,19	31,04	31,06	30,89	30,79	30,89	30,44	30,40	30,24	30,09	30,70
Mareno di Piave	32,44	32,40	32,36	32,30	32,25	32,16	32,00	31,86	31,79	31,67	32,12

PIANURA FRA PIAVE E BRENTA

Stazione \ Giorno	2	5	8	11	14	17	20	23	26	29	Livello medio mensile
S. Biagio di Callalta	8,54	8,59	8,56	8,51	8,57	8,60	8,57	8,59	8,62	8,67	8,58
PERO	—	—	—	—	—	—	—	—	—	—	—
Maserada	27,09	27,08	26,78	26,54	26,13	25,96	25,80	25,63	25,43	25,29	26,17
SALTORE	25,84	25,84	25,72	25,60	25,46	25,30	25,19	25,08	24,96	24,90	25,40
Lovadina	31,07	30,77	30,37	29,97	29,77	29,47	29,27	28,97	28,67	28,47	29,68
Lancenigo	22,58	22,54	22,50	22,43	22,35	22,27	22,25	22,21	22,19	22,15	22,35

Stazione \ Giorno	2	5	8	11	14	17	20	23	26	29	Livello medio mensile
(segue)											
Spresiano	32,97	32,97	32,60	32,12	31,72	31,49	31,22	30,97	30,70	30,37	31,72
Preganziol	8,53	8,54	8,54	8,53	8,53	8,54	8,54	8,52	8,52	8,51	8,53
Mogliano Veneto	4,86	4,94	4,94	4,94	4,94	4,94	4,94	4,94	4,96	4,96	4,94
Mestre (Zaio)	1,43	1,41	1,40	1,38	1,36	1,33	1,30	1,33	1,35	1,36	1,37
Chirignago (V. Catene)	9,62	9,63	9,59	9,63	9,71	9,70	9,63	9,69	9,74	9,79	9,67
Paderno	25,51	25,40	25,26	25,07	24,93	24,80	24,72	24,63	24,55	24,51	24,94
Castagnole	19,83	19,81	19,71	19,76	19,81	19,83	19,87	19,91	19,95	20,00	19,85
Musano (Casa Rossa)	»	»	»	19,47	19,36	19,18	19,07	18,97	18,77	18,64	»
Scorzè	10,32	10,32	10,32	10,32	10,37	10,37	10,37	10,42	10,42	10,42	10,37
Istrana	25,33	25,26	25,15	25,12	24,98	24,90	24,74	24,75	—	—	— »
Vedelago	32,56	32,58	32,59	32,59	32,59	32,62	32,62	32,64	32,63	32,62	32,60
Piombino Dese	23,80	23,80	23,81	23,81	23,80	23,81	23,82	23,85	23,84	23,86	23,82
Baroncini (Fossolo)	34,84	34,78	34,73	34,68	34,63	34,58	34,53	34,47	34,42	34,36	34,60
Resana	28,04	28,08	28,11	28,15	28,09	28,13	28,19	28,19	28,30	28,33	28,17
Castelfranco Veneto	36,31	36,30	36,29	36,28	36,25	36,20	36,14	36,09	36,03	35,99	36,19
Riese	—	—	—	—	—	—	—	—	—	—	—
Castello di Godego	39,71	39,76	39,76	39,76	39,76	39,76	39,71	39,66	39,61	39,56	39,71
Villarappa	20,87	20,85	20,83	20,81	20,83	20,84	20,82	20,81	20,79	20,85	20,83
Villa del Conte	25,79	25,77	25,80	25,80	25,79	25,79	25,78	25,78	25,81	25,81	25,80
S. Martino di Lupari	37,99	38,01	38,04	38,03	38,04	38,02	38,07	38,10	38,13	38,14	38,06
Abbazia Pisani	33,15	33,20	33,29	33,36	33,44	33,55	33,60	33,53	33,30	33,36	33,38
Marsango	»	»	»	»	»	»	»	»	»	»	»
S. Anna Morosini (Sughetta)	29,37	29,35	29,38	29,35	29,33	29,32	29,66	29,68	29,62	29,74	29,48

Quota del livello freatico sul livello medio del mare in metri

STAZIONE \ GIORNO	2	5	8	11	14	17	20	23	26	29	Livello medio mensile
(segue)											
Ca' Matte	39.09	39.10	39.11	39.17	39.18	39.19	39.20	39.21	39.23	39.21	39.17
Campo S. Martino	20.63	20.57	20.49	20.53	20.48	20.43	20.38	20.49	20.58	20.73	20.53
Paviola	24.51	24.47	24.39	24.37	24.40	24.36	24.31	24.37	24.44	24.37	24.39
S. Giorgio in Bosco	29.15	29.15	29.14	29.15	29.14	29.14	29.14	29.13	29.15	29.18	29.15
Bolzonella	35.48	35.48	35.47	35.47	35.47	35.46	35.47	35.47	35.48	35.49	35.47
Cittadella	43.01	43.06	43.06	43.08	43.06	43.06	43.06	43.06	43.06	43.03	43.05
Lobia	»	»	»	»	»	»	»	»	»	»	»
Rosà (Borgo Tosini)	—	—	—	—	—	—	—	—	—	—	—
Stroppari	54.83	54.80	54.78	54.76	54.65	54.65	54.55	54.32	54.26	54.15	54.58
Cartigliano	68.51	67.18	66.43	65.58	65.03	64.53	64.21	64.04	64.89	64.08	65.30

PIANURA FRA BRENTA ED ADIGE

STAZIONE \ GIORNO	2	5	8	11	14	17	20	23	26	29	Livello medio mensile
Piazzola sul Brenta	23.94	23.94	23.94	23.94	23.91	23.89	23.89	23.84	23.89	23.89	23.91
Via Boschi (Camisano)	25.06	25.12	25.07	25.02	24.99	25.01	24.97	25.01	25.09	25.13	24.05
Presina	29.76	29.65	29.89	29.52	29.95	29.71	29.75	30.05	29.96	29.75	29.80
Terniero dei Signori	27.76	27.75	27.74	27.75	27.74	27.74	27.73	27.72	27.72	27.71	27.74
Grantorto	34.06	34.06	34.01	34.01	34.01	34.06	34.06	34.06	34.11	34.11	34.06
CAMISANO	»	»	»	»	»	»	»	»	»	»	»
Grossa	28.86	28.85	28.84	28.87	28.86	28.85	28.90	28.92	28.96	29.00	28.89
Camazzole	53.49	53.46	53.45	53.44	53.43	53.43	—	—	—	—	— »
Gazzo	33.83	33.83	33.82	33.82	33.82	33.83	33.83	33.83	33.92	33.88	33.85
Calonaga	38.11	38.11	38.11	38.13	38.11	38.15	38.11	38.11	38.16	38.91	38.14

STAZIONE \ GIORNO	2	5	8	11	14	17	20	23	26	29	Livello medio mensile
(segue)											
Rampazzo	26.58	26.59	26.57	26.56	26.57	26.56	26.57	26.58	26.58	26.59	26.58
Pozzolcono	53.04	52.98	52.92	52.91	52.82	52.76	52.71	52.68	52.64	52.60	52.81
Colombara	31.97	31.97	31.97	31.97	31.96	31.96	31.96	31.96	31.96	31.96	31.96
Grantortino	29.34	29.33	29.32	29.31	29.29	29.27	29.26	29.25	29.33	29.32	29.30
Schiavon	69.37	65.22	65.07	64.92	64.77	64.61	64.45	64.22	63.98	63.73	64.63
Bressanvido	53.97	53.95	53.93	53.92	53.91	53.89	53.86	53.84	53.81	54.77	53.89
Quinto Vicentino	34.46	34.45	34.45	34.43	34.44	34.49	34.49	34.53	34.60	34.66	34.50
Bolzano Vicentino	41.81	41.81	41.79	41.75	41.77	41.83	41.89	41.93	41.90	41.87	41.84
Sandrigo	59.58	59.56	59.56	59.53	59.53	59.48	59.43	59.43	59.38	59.33	59.48
Monticello Conte Otto	37.77	37.79	37.85	37.89	37.93	37.96	37.98	38.01	38.03	38.04	87.92
Dueville	53.66	53.60	53.52	53.48	54.37	53.28	53.27	53.24	53.23	53.21	53.39
Rota di Caldiero	34.19	—	—	—	—	—	—	34.27	34.32	34.30	— »
Vago	38.55	38.53	38.52	38.54	38.51	38.50	38.47	38.46	38.47	38.45	38.50
Madonna di Campagna	»	»	»	»	»	»	»	»	»	»	»
Serenella	39.61	39.61	39.61	39.66	39.66	39.61	39.61	39.61	39.56	39.56	39.61
Spezzapietra	38.57	38.53	38.50	38.48	38.42	38.33	38.34	38.30	38.34	38.37	38.42

PIANURA IN DESTRA ADIGE

STAZIONE \ GIORNO	2	5	8	11	14	17	20	23	26	29	Livello medio mensile
Raldon	34.66	34.66	34.64	34.66	34.61	34.54	34.49	34.44	34.33	34.36	34.53
S. Fermo	39.13	39.13	39.11	39.11	39.10	39.08	39.08	39.08	39.06	39.06	39.09
Torcolo di Tomba	49.37	49.31	49.27	49.12	48.92	48.87	48.81	48.71	48.61	48.51	48.94
Dossobuono	50.85	50.87	50.87	50.82	50.79	50.77	50.68	50.61	50.54	50.37	50.72
Povegliano	41.90	41.92	41.95	41.98	42.00	42.05	42.05	42.05	42.07	41.10	42.01

Giorno e lunazione	Trieste				Faro Rocchetta				Diga Sud Chioggia			
	ALTA		BASSA		ALTA		BASSA		ALTA		BASSA	
	Ora	cm.	Ora	cm.	Ora	cm.	Ora	cm.	Ora	cm.	Ora	cm.
1	7,20 19,10	178,5 177,0	0,35 13,40	108,0 124,5	8,30 20,00	172,0 172,0	1,20 14,00	111,0 128,0	7,40 19,05	179,0 177,5	0,40 14,00	115,0 132,5
2	7,20 19,35	185,0 173,0	1,20 13,20	105,0 120,0	8,40 20,30	182,0 177,0	1,30 14,35	112,0 140,0	8,10 19,10	190,0 185,0	1,25 14,45	116,0 145,0
3	8,25 20,05	189,0 175,5	1,30 14,15	93,0 118,0	9,10 20,30	182,0 176,0	2,15 14,05	105,0 126,0	8,15 20,20	191,0 186,0	2,00 14,10	111,0 130,0
4	8,35 20,55	192,0 177,0	2,45 14,40	93,0 107,0	10,20 21,35	186,0 179,0	3,25 15,25	105,0 122,5	9,05 20,15	193,0 187,0	2,00 15,15	109,5 126,5
5	9,05 21,05	196,0 183,0	2,40 15,40	95,5 109,0	10,00 22,25	192,0 175,5	3,25 16,00	114,0 115,0	10,00 22,05	203,0 182,0	3,25 16,00	119,0 118,0
6 ●	9,10 21,40	201,0 191,5	3,05 15,25	106,0 103,0	10,30 22,50	191,0 184,0	3,30 15,50	113,0 113,0	9,50 21,50	202,0 191,0	3,45 15,55	116,0 116,0
7	9,50 22,30	207,0 194,0	3,25 16,20	125,0 111,0	10,45 23,40	196,0 194,0	3,40 16,30	129,0 122,0	10,00 22,50	205,0 202,5	3,15 16,20	133,5 125,0
8	9,05 22,35	192,0 185,0	4,30 16,25	123,0 93,5	10,45 23,33	186,0 176,5	5,00 17,00	132,5 102,0	9,00 23,03	196,0 184,0	4,45 16,55	138,0 105,5
9	10,15 23,30	190,0 175,0	4,25 16,40	113,0 101,0	11,15 24,00	182,0 169,0	4,45 17,35	120,0 109,0	10,20 23,00	189,5 174,5	4,45 17,10	124,0 114,0
10	10,45 23,20	189,0 165,0	4,25 17,20	119,0 108,0	11,35	180,0	5,00 17,50	123,5 113,5	10,35 23,20	187,0 165,0	4,40 17,40	127,5 117,5
11	11,00 23,15	183,0 154,0	5,10 17,50	128,0 109,0	0,10 12,00	160,5 175,5	4,55 18,55	130,5 114,5	10,55 23,55	180,5 156,0	5,00 18,10	135,0 119,0
12	11,10	172,0	5,00 18,30	133,0 118,0	0,45 12,45	152,0 169,0	5,15 19,25	134,0 120,5	11,10	175,0	5,00 18,30	139,0 125,0
13	2,10 11,20	148,0 166,0	5,10 20,30	147,0 122,0	12,30	165,0	20,45	123,0	11,05	169,0	20,45	128,5
14 ☽	7,10 14,10	158,0 159,0	9,30 24,00	157,0 125,0	14,10	159,5	23,50	125,0	12,10	164,0	22,40	130,0
15	5,50 15,40	167,5 159,0	11,40 24,00	150,0 117,0	7,25 17,45	167,5 158,0	12,40	149,0	6,55 17,30	173,0 162,5	12,20	153,0
16	6,20 18,00	175,0 167,0	12,00	135,0	8,05 19,00	175,0 165,0	0,30 13,20	119,0 137,0	7,40 18,20	180,0 171,0	0,05 11,50	124,0 141,5
17	7,20 18,50	186,0 180,0	0,40 13,35	106,0 128,5	8,50 20,00	179,0 174,0	1,20 14,25	112,0 132,5	7,50 18,10	186,0 180,0	1,00 13,50	117,0 137,5
18	7,50 19,40	197,5 189,0	1,30 14,05	102,0 117,0	9,30 20,30	189,0 181,0	2,10 14,40	109,5 125,0	9,00 20,00	197,0 187,0	1,50 14,40	114,5 128,0
19	8,20 20,30	204,0 189,5	1,55 15,00	97,0 109,0	9,55 21,40	192,0 178,5	2,25 15,55	106,5 117,0	8,40 20,50	201,0 185,0	2,00 15,15	109,5 119,0
20	8,45 21,00	215,0 193,0	2,25 15,05	92,5 92,0	10,40 22,35	199,0 179,0	3,15 16,15	101,0 105,0	9,05 21,20	210,0 187,0	2,55 15,45	104,0 106,5
21 ☺	9,10 21,35	224,0 193,0	3,45 16,00	98,0 88,0	11,00 23,20	206,5 180,0	3,35 17,05	109,0 100,5	9,40 22,30	217,5 188,0	3,10 16,20	111,5 102,0
22	9,40 22,20	222,0 190,0	3,30 16,00	111,0 88,0	11,15	205,0	4,25 17,15	120,5 99,5	9,50 23,00	215,0 186,5	4,00 17,00	122,5 101,5
23	10,10 23,15	210,5 189,0	4,00 16,45	126,5 98,5	0,05 11,45	179,0 200,5	4,40 18,10	134,5 109,0	10,30 23,50	208,0 187,0	4,25 17,05	137,5 111,0
24	10,55 23,35	205,0 193,0	4,25 17,25	136,0 108,5	0,45 12,10	181,0 195,5	5,30 18,15	140,5 116,0	11,00	201,5	4,55 18,00	144,0 119,0
25	11,00 23,25	221,0 180,0	5,15 18,35	153,5 123,0	1,35 11,45	183,0 208,0	5,45 19,40	156,0 130,0	0,50 11,20	188,0 219,0	5,40 19,20	160,0 132,0
26	10,30	205,0	4,15 19,10	142,0 139,5	1,40 12,40	172,0 199,0	6,05 20,50	149,5 142,0	1,35 12,35	179,5 205,0	4,30 20,00	155,0 147,0
27 ☾	9,25	193,0	23,05	137,0	11,20	192,0	22,40	140,0	9,40	198,0	22,35	145,0
28	4,50 14,50	191,0 171,0	12,05 22,50	168,0 136,5	8,40 15,25	189,0 170,0	13,15 23,35	168,0 140,0	8,20 15,40	194,0 174,5	13,20 23,10	172,5 145,0
29	6,00 17,20	203,0 200,0	14,00	179,0	7,25 19,10	198,0 203,5	13,20	181,5	7,20 18,10	204,0 211,0	11,50	186,0
30	6,40 17,40	214,0 196,0	0,30 13,20	160,0 163,0	8,20 19,40	214,0 196,0	0,45 13,40	165,0 167,0	7,00 19,40	222,5 204,0	0,50 13,45	170,0 172,5
31	8,05 19,30	210,0 203,0	0,50 13,50	133,0 147,0	8,10 20,05	204,0 192,5	1,35 13,45	139,0 151,5	7,15 19,50	216,5 203,0	1,15 14,10	144,5 155,0

Ora ed altezza dell' alta e bassa marea

Giorno e lunazione	Cavallino				Valle Dogà				Pagliaga			
	ALTA		BASSA		ALTA		BASSA		ALTA		BASSA	
	Ora	cm.	Ora	cm.	Ora	cm.	Ora	cm.	Ora	cm.	Ora	cm.
1	10,30 22,05	164,0 164,5	3,25 16,25	119,5 137,5	11,20 22,35	166,5 168,0	4,30 17,05	120,0 136,5	10,00 21,20	175,0 176,0	3,25 15,50	118,0 132,5
2	11,05 22,45	166,0 167,0	4,00 17,00	124,0 145,5	11,25 22,45	168,0 171,0	5,00 17,00	123,5 144,0	10,50 21,40	183,0 179,0	4,20 17,00	122,0 146,5
3	12,05 23,05	169,0 165,5	4,40 18,05	122,0 140,5	12,40 23,45	175,0 170,5	5,20 18,45	123,0 138,5	11,20 22,35	183,0 179,0	5,00 17,30	120,0 132,0
4	13,20 24,00	171,0 168,0	5,00 18,15	122,0 140,5	13,50	177,0	6,05 19,00	122,5 137,5	11,45 23,00	187,0 179,0	5,15 18,00	121,0 131,5
5	14,00	174,0	6,00 19,20	130,5 137,5	0,25 12,55	170,5 181,0	6,30 19,40	129,0 135,0	11,50 23,50	192,0 177,5	6,00 18,40	123,5 128,0
6 ●	0,40 13,05	165,0 174,0	6,15 19,20	130,5 137,0	1,00 13,00	169,5 180,5	6,55 19,05	129,5 135,5	12,00 24,00	192,0 185,0	6,00 18,30	125,0 127,5
7	1,00 13,25	171,0 179,5	6,40 20,10	146,0 144,0	1,05 13,20	174,5 187,0	7,00 20,00	142,0 140,5	12,05	196,0	5,55 19,10	134,5 132,0
8	2,20 13,00	177,5 174,5	8,00 19,10	153,5 127,0	2,05 13,00	184,5 182,5	8,00 20,10	150,0 128,5	1,10 13,00	195,5 190,5	7,05 19,20	142,0 122,5
9	3,00 13,40	165,0 169,5	7,15 18,40	134,5 127,0	1,55 14,00	170,0 175,5	8,05 20,40	133,0 128,0	1,10 13,05	178,0 185,5	8,25 20,00	132,5 123,5
10	2,10 14,15	161,0 169,0	7,30 20,40	133,5 128,5	2,30 14,05	164,5 174,5	8,00 21,05	132,5 127,0	1,35 13,10	172,0 184,0	7,20 20,20	129,0 122,5
11	3,00 14,50	157,0 168,5	8,05 21,30	136,0 127,0	3,00 14,30	158,5 173,5	8,00 21,40	134,0 126,0	1,40 18,20	164,0 181,5	7,25 21,00	132,0 123,0
12	3,15 14,15	153,0 165,0	7,55 21,50	137,0 127,0	3,00 14,20	153,0 169,0	8,00 22,05	135,0 125,5	2,00 13,15	157,5 175,5	7,15 21,00	135,5 124,0
13	7,10 14,50	151,5 166,0	8,55 23,20	151,0 127,0	6,05 14,30	150,0 167,5	8,05 23,20	149,0 125,0	5,00 13,20	150,5 169,5	7,00 22,40	150,0 125,5
14 ☽	14,50	161,5			15,00	161,5			15,10	162,0		
15	10,05 19,40	165,0 160,5	1,45 15,40	127,0 153,0	10,15 19,40	167,0 161,0	1,50 15,30	125,5 151,0	8,45 18,15	170,5 162,5	1,00 14,15	127,0 151,0
16	10,25 21,20	166,0 162,5	2,50 16,20	124,5 144,0	10,50 21,10	168,0 164,5	3,35 16,20	123,0 142,5	9,20 20,05	177,0 171,0	2,50 15,25	122,5 139,0
17	11,45 22,40	169,0 167,5	3,40 17,10	121,0 144,0	11,25 23,05	173,0 171,0	4,05 17,10	121,0 142,0	10,00 21,00	182,5 179,0	3,35 16,00	120,0 137,5
18	12,05 23,05	173,0 169,5	4,55 18,00	124,0 143,0	11,50 23,35	178,5 173,5	4,55 17,50	124,0 140,5	10,15 21,40	190,0 183,5	4,00 16,50	121,5 134,5
19	12,50 24,00	175,0 167,5	4,40 18,50	125,0 140,0	12,00 23,55	182,5 172,0	5,30 18,50	126,0 138,0	10,50 22,15	193,5 182,0	4,40 17,45	121,0 130,0
20	13,00	177,0	5,30 18,50	121,5 134,5	12,40	185,5	6,00 19,10	123,5 134,0	11,25 23,20	198,5 182,0	5,10 18,15	120,0 126,0
21 ☻	0,10 13,10	167,0 182,0	5,30 19,55	130,0 135,5	0,15 12,55	171,0 192,0	6,15 20,00	130,5 134,0	11,55	205,5	5,20 19,00	124,5 124,0
22	1,10 13,05	168,0 182,0	6,40 20,00	138,5 134,0	1,05 12,45	173,0 193,0	6,30 20,00	136,5 133,0	0,15 12,00	182,5 205,0	6,00 19,10	130,5 125,0
23	1,50 13,45	168,0 182,0	7,00 20,35	146,5 135,5	1,25 13,10	172,5 189,5	7,00 20,55	144,0 133,5	0,10 »	184,0 »	6,05 »	138,0 »
24	3,00 14,35	169,5 182,0	8,00 21,50	152,0 141,0	2,25 14,00	174,5 191,0	7,55 21,50	149,0 139,0	» »	» »	» »	» »
25	4,15 15,20	173,5 194,0	8,00 23,10	164,0 151,0	3,40 14,30	178,0 197,5	7,55 22,06	161,5 145,0	» »	» »	» »	» »
26	5,45 15,50	165,5 190,0	8,00 24,00	156,0 154,0	4,00 15,05	167,0 194,0	7,55 23,50	152,0 148,0	» »	» »	» »	» »
27 ☾	13,15	195,0			13,00	194,0			»	»		
28	10,00 18,25	183,5 170,5	1,20 16,00	147,5 170,0	9,10 18,05	185,5 170,0	1,40 15,25	143,0 167,5	» »	» »	» »	» »
29	11,20 21,10	190,0 198,0	1,30 15,10	145,5 181,5	10,10 20,30	192,5 199,5	1,20 14,30	140,5 180,0	» »	» »	» »	» »
30	11,00 21,50	201,5 187,5	3,45 17,20	173,0 175,5	9,50 21,10	205,0 190,0	3,05 17,00	169,0 171,5	» »	» »	» »	» »
31	11,05 22,30	188,5 182,0	4,30 18,00	157,0 164,5	11,00 23,00	194,5 184,5	4,55 17,50	151,0 159,5	» »	» »	» »	» »

Giorno e lunazione	Diga Sud Lido				Punta della Salute				Porto di Marghera			
	ALTA		BASSA		ALTA		BASSA		ALTA		BASSA	
	Ora	cm.	Ora	cm.	Ora	cm.	Ora	cm.	Ora	cm.	Ora	cm.
1	8,00 19,20	176,0 174,0	0,45 13,15	111,0 128,0	8,55 20,20	180,0 179,0	2,00 14,40	113,5 130,5	9,05 20,35	180,5 180,0	2,30 15,00	108,5 127,5
2	8,00 19,40	186,0 181,5	1,20 14,15	111,0 138,5	9,20 20,40	189,0 183,5	2,30 15,20	114,5 146,0	9,35 20,35	190,5 187,0	3,00 15,30	109,5 146,0
3	8,30 20,00	189,0 181,0	2,05 13,50	104,5 125,0	9,50 21,20	189,0 184,0	3,00 15,50	108,0 130,0	10,05 21,40	190,0 185,5	3,40 16,00	103,0 127,5
4	9,50 20,35	190,0 183,5	2,00 14,00	106,0 121,0	10,30 22,05	192,5 184,5	3,25 16,15	109,5 123,0	11,10 22,15	193,5 184,0	4,20 17,05	106,5 119,5
5	9,25 22,00	199,0 178,0	2,35 16,00	113,0 113,0	10,35 22,35	199,0 182,5	4,10 17,00	116,0 119,5	10,40 23,20	203,0 183,0	4,50 17,50	111,0 114,0
6 ●	9,25 22,05	198,0 188,0	2,05 15,40	111,0 110,0	10,50 23,00	199,5 191,5	4,50 16,55	117,0 118,0	11,00 23,45	200,0 191,0	5,00 17,55	112,0 113,5
7	10,00 23,00	202,0 198,0	2,45 16,10	126,0 119,0	11,00	207,0	4,20 17,50	132,5 128,0	11,30	204,0	5,10 18,10	128,0 122,0
8	10,00 23,15	194,0 182,0	3,10 16,25	126,0 100,0	0,05 10,55	204,5 194,0	5,40 17,40	141,0 106,5	0,35 11,05	204,0 196,5	6,45 18,15	135,0 102,0
9	11,00 23,25	186,5 171,0	4,45 17,40	119,0 109,0	0,05 11,30	183,0 189,5	5,45 18,10	122,0 112,5	0,30 12,10	185,5 192,0	6,20 19,00	118,5 109,0
10	11,10 24,00	184,0 162,5	4,45 17,35	124,0 114,0	0,20 11,55	175,5 188,0	5,35 18,30	125,5 116,0	0,40 12,20	177,0 189,5	6,20 19,10	122,0 112,0
11	11,10	179,0	5,00 18,30	130,0 115,0	0,35 12,15	167,0 183,0	5,45 19,15	132,0 116,0	1,05 12,35	168,0 184,0	6,30 19,45	130,0 113,0
12	0,10 11,05	154,0 172,0	5,10 18,35	135,0 122,0	1,00 12,20	159,0 176,5	6,00 19,35	136,0 122,0	1,30 12,50	159,0 177,5	6,30 19,45	133,5 120,5
13	11,55	166,0	20,45	123,0	4,30 12,30	152,0 171,0	6,15 21,20	151,5 125,5	4,25 12,50	151,5 171,0	6,55 22,00	150,5 124,0
14 ☽	13,15	161,5	22,20	126,5	14,10	163,0	23,55	128,0	14,40	163,5		
15	6,55 17,40	169,0 160,0	12,10	150,0	7,40 18,05	173,0 163,0	13,30	152,0	8,10 18,15	173,0 163,5	0,15 13,45	126,5 151,0
16	7,30 18,15	178,0 168,5	0,25 12,20	120,0 137,5	8,30 19,10	181,0 172,5	1,05 14,10	121,0 139,0	9,00 19,35	181,5 173,0	1,35 14,30	118,5 137,0
17	7,55 18,30	183,0 177,0	1,00 13,30	112,5 133,5	9,05 20,15	186,0 182,0	1,45 14,45	113,5 136,0	9,05 20,25	187,5 182,5	2,15 15,10	110,0 133,0
18	8,25 19,35	192,0 183,5	1,40 14,15	109,5 122,5	9,40 20,55	196,0 188,0	2,40 15,20	111,5 127,5	9,55 21,05	196,5 189,0	3,05 15,55	107,0 124,0
19	8,55 21,00	197,0 182,0	2,00 15,20	104,5 114,0	10,00 21,45	199,5 186,0	3,00 16,15	109,0 120,0	10,30 22,05	201,0 187,0	3,25 16,45	104,0 116,0
20	9,10 21,50	206,0 184,0	2,35 15,45	98,5 102,5	10,30 22,30	206,5 187,0	3,55 16,45	104,0 111,5	10,50 22,35	208,5 188,0	4,10 17,25	98,5 105,5
21 ☻	9,30 22,10	214,5 184,5	3,00 16,10	107,5 98,0	10,40 23,20	214,0 187,5	4,00 17,20	112,0 106,0	11,15 23,40	215,0 188,5	4,40 18,00	107,0 101,0
22	9,50 22,55	213,5 183,5	3,35 16,15	118,0 97,0	11,00 24,00	212,5 187,0	4,40 17,40	122,0 105,0	11,15	214,0	5,15 18,15	118,0 99,0
23	10,20 24,00	205,0 185,0	3,45 17,25	133,5 106,5	11,35	206,0	5,10 18,25	136,0 111,5	0,20 11,50	188,0 207,0	5,40 19,00	132,5 107,0
24	10,35 25,55	200,0 186,0	5,00 17,40	141,5 116,0	0,50 12,00	188,5 203,0	5,55 19,05	143,0 120,5	1,20 12,30	188,5 204,0	6,30 18,40	139,0 117,0
25	11,00	218,0	5,05 18,50	157,0 127,5	1,40 12,30	189,0 214,0	6,10 20,25	159,0 136,0	1,45 12,30	190,0 216,5	6,35 20,50	157,0 133,0
26	1,10 12,00	181,0 204,0	2,55 20,05	147,0 142,0	1,50 12,55	175,5 203,5	6,00 20,45	152,0 144,5	2,35 13,15	177,5 205,5	6,35 21,20	151,0 142,5
27 ☾	10,00	195,5	22,25	140,0	10,30	196,5	23,05	142,5	11,20	196,5	23,40	141,0
28	6,00 13,20	190,5 171,0	13,00 22,50	168,0 140,5	6,45 16,25	194,0 174,0	13,15 23,35	172,0 142,0	7,30 16,25	195,0 175,0	13,30	171,0
29	6,05 17,20	201,5 211,0	13,00	182,0	7,40 19,05	203,0 208,5	13,55	185,0	8,25 19,45	204,5 210,0	0,10 12,45	140,0 185,5
30	6,55 19,20	222,0 200,0	0,30 13,30	163,5 164,5	8,00 19,50	218,5 199,0	1,25 14,50	170,0 171,5	8,40 20,30	222,0 200,0	2,15 14,55	169,0 171,5
31	7,00 18,20	211,0 198,0	1,10 13,05 25,30	137,0 149,0 134,0	8,45 20,20	210,0 198,5	2,30 14,40	142,0 155,5	9,20 20,25	211,5 200,5	3,05 15,40	140,0 153,5

Massime ampiezze di marea osservate durante il mese

Stazione Mareografica	Alta			Bassa			Ampiezza cm.	Bassa			Alta			Ampiezza cm.
	Giorno	Ora	Altezza cm.	Giorno	Ora	Altezza cm.		Giorno	Ora	Altezza cm.	Giorno	Ora	Altezza cm.	
Trieste	21	9,10	224,0	21	16,00	88,0	136,0	21	2,45	98,0	21	9,10	224,0	126,0
Faro Rocchetta	21	11,00	206,5	21	17,05	100,5	106,0	20	3,15	101,0	20	10,40	199,0	98,0
Diga Sud Chioggia	21	9,40	217,5	21	16,20	102,0	115,5	21	3,10	111,5	21	9,40	217,5	106,0
Cavallino	22	13,05	182,0	22	20,00	134,0	48,0	20	5,30	121,5	20	13,00	177,0	55,5
Valle Dogà	22	12,45	193,0	22	20,00	133,0	60,0	20	6,00	123,5	20	12,40	185,5	62,0
Pagliaga	21	11,55	205,5	21	19,00	124,0	81,5	21	5,30	124,5	21	11,55	205,5	81,0
Diga Sud Lido	22	9,50	213,5	22	16,15	97,0	116,5	20	2,55	98,5	20	9,10	206,0	107,5
Punta della Salute	21	10,40	214,0	21	17,20	106,0	108,0	20	3,35	104,0	20	10,30	206,5	102,5
Porto Industriale di Marghera	22	11,15	214,0	22	18,15	99,0	115,0	20	4,10	98,5	20	10,50	208,5	111,0

Massima escursione del livello del mare durante il mese

Stazione Mareografica	Livello massimo			Livello minimo			Escursione cm.
	Giorno	Ora	Altezza cm.	Giorno	Ora	Altezza cm.	
Trieste	21	9,10	224,0	22	16,00	88,0	136,0
Faro Rocchetta	30	8,20	214,0	22	17,15	99,5	114,5
Diga Sud Chioggia	30	7,00	222,5	22	17,00	101,5	121,0
Cavallino	30	11,00	201,5	1	5,25	119,5	82,0
Valle Dogà	30	9,50	205,0	1	4,30	120,0	85,0
Pagliaga	*	*	*	1	3,25	118,0	*
Diga Sud Lido	30	6,55	222,0	22	16,15	97,0	125,0
Punta della Salute	30	8,00	218,5	22	17,40	105,0	113,5
Porto Indust. Marghera	30	8,40	222,0	20	4,10	98,5	123,5

CENNI SULL'ANDAMENTO DEGLI ELEMENTI METEOROLOGICI ED IDROLOGICI DURANTE IL MESE

METEOROLOGIA.

1) *Temperatura.* - Dal prospetto seguente, nel quale per i principali Osservatori della regione le medie mensili della temperatura sono poste a confronto con i rispettivi valori normali e sono inoltre riportati gli estremi termometrici mensili, si rileva che la media mensile di novembre è inferiore alla normale. La differenza è di −1,2 a Vicenza e a Belluno, di −0,5 a Venezia e di −0,2 a Udine.

Temperatura \ Osservatorio	Trieste	Udine	Venezia (Lido)	Padova	Vicenza	Rovigo	Belluno	Trento
Massima . . .	18,4	18,1	20,0	20,3	14,3	19,4	19,2	18,3
Minima	3,0	− 1,6	0,2	− 1,8	− 1,6	3,7	− 4,8	− 3,0
Media mensile .	9,2	8,0	8,6	7,3	5,6	10,4	4,9	5,7
Valore normale	10,5	8,2	9,1	7,9	6,4	8,1	6,1	6,4

La temperatura nel suo andamento generale è in notevole diminuzione, con continuità, salvo due minimi relativi; uno verso il 10-12, l'altro verso il 20-21.

La *massima assoluta* del mese si registra in uno dei tre primi giorni del mese, segnando valori compresi tra 22°,0 a Treviso e 14°,3 al Venda.

La *minima assoluta* della temperatura si registra il 22 a Padova, il 26 a Vicenza, il 29 e 30 altrove, segnando valori compresi tra 3,0 a Trieste e −4,8 a Belluno.

Ponendo a confronto i minimi assoluti giornalieri della temperatura a Padova (m. 15 s. l. m.) ed al Venda (m. 575 s. l. m.), si rileva che la temperatura minima è al Venda superiore a quella di Padova in 14 giorni; in 3 di questi la differenza è superiore a 3°. La differenza più forte (5°,9) si ha il 21.

La massima al Venda è superiore a quella di Padova soltanto il giorno 30. L'inversione segnalata dalla minima è stata così persistente che in 6 giorni anche la media del Venda è superiore a quella di Padova: differenza massima il 21, con 3°,1.

Allo scopo di fornire un'idea sull'andamento della temperatura alle varie quote, nel seguente prospetto, per ciascuna delle tre regioni del compartimento, sono riportate le medie decadiche e mensili della temperatura ottenute quali medie delle temperature rilevate in tutte le stazioni di osservazione distribuite in vari gruppi secondo la loro quota.

VENEZIA GIULIA	Quota sul mare metri	16	263	521	788	1017	1900	—	—	—
	Numero di stazioni	5	8	9	4	3	1	—	—	—
	Media I decade	13,5	11,3	9,9	9,1	7,9	7,0	—	—	—
	Media II decade	7,2	5,0	3,4	2,7	1,4	0,1	—	—	—
	Media III decade	5,9	3,5	1,5	0,8	1,5	0,2	—	—	—
	Media mensile . .	8,9	6,6	5,0	4,2	3,6	2,5	—	—	—
VENEZIA EUGANEA	Quota sul mare metri	17	255	471	779	1004	1234	1532	1612	2013
	Numero di stazioni	16	6	6	3	9	5	4	1	2
	Media I decade	13,0	11,6	10,1	7,9	7,1	6,1	3,4	4,7	3,4
	Media II decade	6,6	5,8	4,1	2,5	0,6	0,6	− 2,9	− 1,6	− 7,3
	Media III decade	4,5	3,9	2,6	0,7	− 0,3	0,6	− 1,4	− 0,2	− 2,7
	Media mensile . .	8,0	7,1	5,6	3,7	2,5	2,4	− 0,3	1,0	− 2,2
VENEZIA TRIDENTINA	Quota sul mare metri	246	500	750	985	1250	1457	1758	1984	2600
	Numero di stazioni	3	2	3	6	10	9	4	1	1
	Media I decade	11,5	10,7	6,7	5,7	5,2	4,6	0,7	0,6	− 2,5
	Media II decade	3,4	3,5	2,0	0,2	− 1,1	− 1,0	− 4,8	− 4,5	− 6,6
	Media III decade	1,5	1,3	1,3	0,0	− 0,7	− 0,2	− 3,3	− 2,5	− 3,5
	Media mensile . .	5,5	5,2	3,3	2,0	1,1	1,1	− 2,5	− 2,1	− 4,2

2) *Nebulosità.* - La media mensile della nebulosità è inferiore al valore normale. Gli estremi delle differenze sono −1,0 a Treviso, −1,4 a Trieste e a Padova e −2,1 a Belluno.

La prima decade è stata la più coperta: media decadica 7,4 a Trento e 4,6 a Udine; la decade più serena è la seconda: media decadica 1,2 a Belluno e 4,8 a Trieste.

Nebulosità \ Osservatorio	Trieste	Venezia (Lido)	Padova	Rovigo	Belluno	Trento
Media mensile . .	4,2	5,2	5,1	5,6	3,0	4,5
Valore normale .	6,3	6,3	6,5	6,9	5,1	5,7

3) *Vento.* - La media mensile della velocità del vento è leggermente inferiore alla normale. La media giornaliera a Venezia ha superato i 20 km. per sole 4 volte; la giornata più ventosa è stata il 26 con media di km. 22,7, vento prevalente da NE; la velocità oraria massima si presentò il giorno 1, dalle 10ʰ alle 11ʰ, con 56 km. da SE.

Velocità del vento \ Osservatorio	Trieste	Udine	Venezia (Lido)	Padova	Trento
Media mensile . . .	8,5	12,4	13,5	6,4	3,7
Valore normale . .	14,5	14,8	14,0	4,3	4,7

4) *Pressione atmosferica* (1). - La media mensile della pressione atmosferica è mm. 761,8: essa è inferiore al suo valore normale di mm. 0,6.

L'*altezza massima* di mm. 769,3 si registra alle 10ʰ del 18; l'*altezza minima*, mm. 744,0, alle 14ʰ del 9; si ha quindi una escursione di mm. 25,3, leggermente inferiore alla escursione media di novembre (mm. 26,6).

Nel seguente prospetto sono riportati i dati di due variazioni barometriche registrate in discesa e due in salita, le più caratteristiche del mese.

DISCESA							SALITA						
Inizio		Durata ore	Pressione		Discesa totale mm.	Discesa oraria mm.	Inizio		Durata ore	Pressione		Salita totale mm.	Salita oraria mm.
Giorno	Ora		Da mm.	A mm.			Giorno	Ora		Da mm.	A mm.		
9	2	6	751,0	746,9	4,1	0,68	27	14	6	758,9	762,0	3,1	0,52
8	10	27	762,3	744,6	17,7	0,66	12	14	140	753,6	769,3	15,7	0,11

5) *Precipitazioni atmosferiche.* - Tranne nel periodo dal 17 al 24, in tutto il mese caddero precipitazioni in aree più o meno estese. Le precipitazioni più copiose caddero nei primi due giorni del mese. Degne di nota le precipitazioni dell'1 (g.pl.): a Padova mm. 57,6, al Venda mm. 55,2, a Belluno mm. 37,4, a Trento mm. 47,6, a Borgo Valsugana mm. 39,5, a Schio mm. 73,2, ad Asiago mm. 45,0, a Recoaro mm. 99,0 e a Lambre d'Agni mm. 129,7 - *totale giornaliero massimo* della regione -; del 2 (gp.l.) a Tramonti di Sopra (Livenza), con mm. 48,2. I pluviografi registrarono in quasi tutti i giorni in vari luoghi del compartimento, tranne il periodo surricordato, quantità che raramente e di poco superarono i 10 mm.

Il totale mensile risulta inferiore ad eccezione del centro del Veneto (Padova e Venezia rapporto 1,1), al relativo valore normale.

(1) I valori della pressione atmosferica qui riportati sono stati dedotti dal barometrografo Agostini, in funzione presso l'Osservatorio meteorologico di Venezia (Lido), e sono ridotti a 0° ed al livello del mare.

Precipitazioni \ Stazione	Trieste	Udine	Venezia (Lido)	Padova
Totale mensile	48,9	15,0	89,4	91,4
Valore normale	119,1	137,7	78,7	85,3
Rapporto . .	0,41	0,11	1,1	1,1

Precipitazioni \ Stazione	Rovigo	Belluno	Trento	Silandro
Totale mensile	34,6	41,2	50,2	14,6
Valore normale	59,0	122,1	103,2	33,0
Rapporto . .	0,60	0,34	0,49	0,44

Dall'ispezione alla carta delle precipitazioni mensili, appare come i 100 mm. siano stati superati in poche e ristrette zone. Di esse la più estesa comprende l'alto Chiampo, l'alto Agno (Lambre d'Agni mm. 204,7 - *totale mensile massimo* della regione -), l'altopiano d'Asiago, il Grappa, e la pianura tra il Brenta e il Bacchiglione fino a Vicenza.

Nella Val Venosta, a nord ed a nord-est di Bolzano, le precipitazioni sono tra i 10 ed i 25 mm.

L'isoieta 50 partendo da poco a sud di Trento, con notevole sinuosità, procede verso nord-est sino alle sorgenti del Piave, e dai monti ad ovest del Tagliamento finisce al mare.

Alla sinistra di questa corre l'isoieta 25. La pianura Friulana e l'alto Friuli segnano le quantità più basse di precipitazione di tutto il compartimento.

Al giorno 9 cadde la neve (pochi cm.) a nord ed a nord-ovest di Trento.

REGIME DEI CORSI D'ACQUA.

L'andamento dei livelli idrometrici durante il mese è in diretta dipendenza delle precipitazioni: le massime altezze idrometriche si notano in corrispondenza delle maggiori precipitazioni che si registrano in uno dei primi tre giorni del mese.

I livelli minimi si riscontrano in giorni diversi del mese.

CORSO D'ACQUA	STAZIONE	Bacino di drenaggio Kmq.	Massimo assoluto			Minimo assoluto		
			Giorno	Altezza idrometr. cm.	Portata mc/sec.	Giorno	Altezza idrometr. cm.	Portata mc/sec.
Tagliamento	Pioverno . .	1900	2	96	80,0	22	56	41,9
Piave	Segusino . .	3333	1	228	265	26	96	22,0
Bacchiglione	Montegaldella .	1384	1	174	53,0	1	15	7,2
Adige	Boara Pisani .	11954	3	101	237	20	134	112

MAREOGRAFIA.

Le altezze di marea registrate nel bacino di S. Marco (Punta della Salute) presentano scostamento positivo, rispetto alle previsioni, per tutta la prima metà del mese, con valore massimo di circa cm. 35, il giorno 9. Nel resto del mese gli scostamenti sono lievi. Si hanno scostamenti negativi negli ultimi giorni.

(1) Il tracciamento delle isoieta nella cartina allegata è limitato alla cosidetta «linea Morgan» per mancanza di elementi relativi a parte della Venezia Giulia.

Osservatorio di Trieste

Latitudine Nord 45° 39′ — Longitudine Est da Roma 1° 19′
Altitudine: barometro m. 8 s. l. m. - termometri m. 11 s. l. m.

Giorno	Altezza barom. ridotta a 0° Media mm. 700 +	Temperatura dell'aria in centigradi Media	Massima	Minima	Umidità relativa media	Vento al suolo: Velocità media km./ora	Vento preval. Direzione	Durata ore	Velocità massima km./ora	Direzione	Ore	Altezza di precip. in mm.	Nebulosità	Fenomeni vari
1	63,2	16,8	18,4	15,0	78	2,2	ESE	6	6	ENE	14	10,5	7	● a p
2	63,8	16,0	18,2	14,3	72	1,3	ESE	4	5	NNW	14	—	3	
3	63,4	15,4	17,3	13,5	80	2,0	W	5	5	WNW	18	7,2	3	● n′
4	63,5	13,8	16,4	12,0	79	2,2	ENE	7	6	ENE	23	—	1	
5	64,6	14,3	17,0	12,9	56	11,5	ENE	24	22	ENE	20	—	7	
6	64,4	13,3	14,8	11,6	51	16,7	ENE	24	25	ENE	11	—	5	
7	64,7	12,0	13,4	11,1	48	18,2	ENE	24	35	ENE	16	—	4	≖ p
8	59,7	11,8	14,5	9,8	55	5,8	ENE	14	21	ENE	1	—	3	
9	46,0	10,8	11,5	9,2	67	14,2	ENE	17	43	ENE	18	16,8	9	● a ≖
10	46,0	8,0	9,4	6,6	65	6,0	NNW	6	27	ENE	2	1,9	10	● n′ a
Media o totale I. decade	59,9	13,2	15,1	11,6	65	8,0						36,4	5,2	
11	49,5	6,9	8,2	5,5	70	9,7	ENE	9	25	NE	7	2,8	10	≖ ● n′ p
12	52,9	6,6	9,0	4,8	69	11,0	ENE	14	37	ENE	22	—	8	≖
13	55,6	6,4	8,2	5,4	61	17,8	ENE	24	33	ENE	4	3,4	8	≖ ● n′ a
14	58,6	8,8	12,3	5,5	57	10,1	ENE	18	23	ENE	5	—	3	
15	62,5	9,2	10,7	7,3	67	1,5	ENE	15	10	ENE	23	0,6	8	≡ a ● n′
16	64,8	8,9	11,6	7,4	56	5,8	ENE	5	11	ENE	8	0,5	4	● n′
17	66,1	9,3	11,5	7,7	57	12,7	ENE	20	22	ENE	17	—	8	≖
18	67,6	9,2	10,9	6,9	44	20,6	ENE	24	36	ENE	14	—	0	≖
19	67,6	6,3	8,5	4,5	48	15,2	ENE	24	23	ENE	6	—	0	
20	65,6	6,5	9,8	3,8	57	2,2	ESE	6	8	WSW	13	—	0	
Media o totale II. decade	61,1	7,8	10,1	5,9	59	10,6						7,3	4,8	
21	63,6	7,5	11,8	5,0	61	3,9	E	7	16	ENE	20	—	0	≡ a
22	63,1	6,2	8,0	4,7	43	14,3	ENE	18	26	ENE	20	—	0	
23	63,2	5,4	6,8	4,4	51	18,2	ENE	24	25	ENE	14	—	7	
24	61,8	7,8	9,7	5,6	63	1,5	E	6	14	ENE	1	—	9	
25	62,0	7,8	8,8	5,5	67	8,6	ENE	8	22	ENE	15	1,5	8	● a
26	61,6	6,6	9,5	4,3	71	1,0	ESE	6	7	NNW	1	—	8	
27	58,6	7,8	10,6	5,1	66	8,5	ENE	15	20	ENE	23	3,7	4	● n′ a
28	62,7	6,1	8,4	4,1	43	8,3	NW	5	14	WNW	14	—	0	
29	64,6	5,0	8,4	3,0	56	3,1	ESE	8	10	NW	24	—	2	≡ a
30	65,0	5,9	7,3	4,4	79	1,7	ESE	5	5	W	13	—	6	≡ n′ a p n″
Media e totale III. decade	62,6	6,6	8,9	4,6	60	6,8						5,2	4,6	
Media e totale mensile	61,2	9,2	11,4	7,4	61	8,5						48,9	4,9	

Osservatorio di Udine (Castello)

Latitudine Nord 46° 4′ — Longitudine Est da Roma 0° 47′
Altitudine: barometro m. 159 s. l. m. - termometri m. 146 s. l. m.

Temperature dell'aria in centigradi Media	Massima	Minima	Umidità relativa media	Vento al suolo: Velocità media km./ora	Vento preval. Direzione	Durata ore	Velocità massima km./ora	Direzione	Ore	Altezza di precip. in mm.	Nebulosità	Fenomeni vari
14,5	16,9	12,3	78	20,1	E	13	32	ENE	14	8,0	6	● a p
14,8	18,1	11,7	80	9,3	N	9	14	N	2	—	4	
14,2	17,3	11,5	81	5,6	N	11	10	NE	19	0,6	3	● n′
13,8	18,0	10,0	69	12,4	E	10	28	E	22	—	3	
14,2	15,0	13,2	60	24,5	E	24	30	E	5	—	8	
13,0	15,1	11,2	63	21,1	E	23	30	E	20	—	3	
11,1	14,2	8,4	64	20,4	E	22	34	E	17	—	1	
10,6	12,7	8,8	62	10,9	E	12	26	E	6	—	4	
10,4	12,5	9,2	69	8,8	E	18	20	E	19	—	6	
8,5	9,6	5,6	59	9,8	I Q.	22	18	N	6	—	8	
12,5	14,9	10,2	69	14,3						8,6	4,6	
5,9	7,0	5,3	76	11,9	E	11	22	E	5	0,6	7	● n′ ⊖
5,9	9,4	2,1	70	14,0	E	14	32	E	22	—	7	V
5,7	7,3	5,0	73	14,2	E	8	32	E	19	5,0	9	● n′ a p
7,9	12,3	3,8	61	9,3	I Q.	13	24	N	8	—	1	
8,0	10,8	4,8	77	7,8	»	»	20	S	14	—	8	
7,4	10,8	4,2	77	3,7	»	»	18	»	24	—	2	
7,6	10,6	4,2	70	5,8	N	13	16	N	9	—	0	
8,9	12,5	6,7	58	26,3	E	24	40	E	10	—	0	≖
5,6	8,1	3,5	62	22,8	E	14	34	E	9	—	0	
4,7	9,0	0,9	67	6,4	»	»	16	»	2	—	0	
6,8	9,8	4,1	69	12,2						5,6	3,4	
5,2	9,6	1,8	69	8,1	E	6	18	N	7	—	0	
5,5	8,8	3,5	57	18,8	E	18	38	E	14	—	0	
4,7	5,9	3,6	60	28,2	E	24	40	E	11	—	4	≖
6,0	8,5	4,4	66	3,8	»	»	14	N	24	—	7	
6,1	8,4	4,6	76	8,4	»	»	16	W	8	0,8	5	● a
5,2	6,9	3,0	79	7,3	»	»	18	E	22	—	8	≡ n′ a
7,4	11,3	4,6	64	13,2	I Q.	19	26	E	20	—	1	V
3,6	7,3	0,5	58	8,0	N	7	22	E	2	—	1	V
2,7	6,6	− 0,2	62	4,4	N	8	14	N	2	—	1	V
1,9	5,9	− 1,6	80	7,2	I Q.	9	16	N	24	—	4	V ≡ p n′
4,8	7,9	2,4	67	10,7						0,8	3,1	
8,0	10,9	5,6	68	12,4						15,0	3,7	

Elementi meteorologici

Osservatorio di Belluno

Latitudine Nord 46° 9′ — Longitudine Ovest da Roma 0° 14′
Altitudine dei termometri m. 404 s. l. m.

Giorno	Temperatura dell'aria in centigradi: Media	Massima	Minima	Umidità relativa media	Vento al suolo — Direzione prevalente	Altezza di precip. in mm.	Nebulosità	Fenomeni vari
1	12,0	13,2	9,8	88	W	37,4	10	●
2	12,2	18,4	7,2	78	W	0,2	5	● n′
3	13,2	19,2	9,7	76	W	—	0	
4	10,9	18,2	5,4	76	W	—	0	
5	11,4	14,6	9,6	83	W	1,4	8	● n′ a
6	11,3	16,5	9,2	80	CALMA	0,2	5	● n′
7	10,2	14,7	8,0	79	W	1,2	6	● n″
8	9,7	15,2	6,2	74	W	0,2	9	● n′
9	7,6	13,4	4,2	78	CALMA	—	3	
10	5,7	10,4	2,0	66	W	—	5	
Media o totale I decade	10,4	15,4	7,1	78		40,6	5,1	
11	3,6	6,2	1,2	80	CALMA	—	3	
12	4,3	8,0	2,0	74	W	—	4	
13	3,6	6,2	1,4	83	CALMA	0,2	1	● n′
14	3,3	10,2	− 1,0	75	W	0,2	4	● a V
15	2,9	7,2	− 0,6	77	W	—	0	V
16	3,3	10,4	− 1,6	76	W	—	0	
17	3,2	9,2	− 1,8	74	CALMA	—	0	V
18	4,5	13,7	− 0,8	74	CALMA	—	0	V
19	2,6	9,4	− 2,0	80	W	0,2	0	● a V
20	1,1	8,4	− 3,8	79	W	—	0	V
Media o totale II. decade	3,2	8,9	− 0,7	77		0,6	1,2	
21	1,4	9,0	− 3,3	73	CALMA	—	0	V
22	1,9	10,2	− 3,4	68	CALMA	—	0	V
23	0,3	5,4	− 4,1	77	CALMA	—	1	V
24	2,0	5,2	− 0,3	82	W	—	10	× n′
25	2,2	5,3	− 0,6	88	W	—	7	
26	1,7	4,4	− 0,8	85	W	—	5	
27	2,8	9,4	− 1,4	74	W	—	3	
28	0,3	7,0	− 2,8	67	W	—	0	
29	− 0,1	8,3	− 4,6	74	W	—	2	
30	− 0,6	7,4	− 4,8	76	CALMA	—	0	V
Media o totale III. decade	1,2	7,2	− 2,6	76		0,0	2,8	
Media o totale mensile	4,9	10,5	1,3	77		41,2	3,0	

Osservatorio di Lido (Venezia)

Latitudine Nord 45° 26′ — Longitudine Ovest da Roma 0° 4′
Altitudine: barometro m. 4 s. l. m. - termometri m. 3 s. l. m.

Giorno	Altezza barometr. ridotta 0° Media mm. 700 +	Temperatura dell'aria in centigradi: Media	Massima	Minima	Umidità relativa media	Vento al suolo: Velocità media km./ora	Vento preval. Direzione	Durata ore	Velocità massima km./ora	Direzione	Ora	Altezza di precip. in mm.	Nebulosità	Fenomeni vari
1	61,7	16,3	20,9	14,1	88	21,5	NE	11	56	SE	11	25,0	9	● n′ a n″ ≋
2	63,1	15,5	19,9	12,7	87	9,8	NE	10	16	NE	1	5,2	6	● n″
3	63,1	14,4	16,9	13,1	92	7,2	N	10	14	W	14	0,2	6	● n′ ≡ n′ a
4	63,0	14,0	16,4	11,3	90	4,8	OCCID.	10	14	NW	1	—	3	∞ p
5	63,9	14,0	16,2	12,3	88	18,4	NE	24	28	NE	14	45,6	10	● n′ p n″
6	64,2	13,2	16,3	11,2	77	22,7	NE	21	34	NE	13	0,6	6	● n′ ≋
7	64,5	11,9	16,0	8,6	72	17,9	NE	19	28	NE	18	—	3	
8	59,7	11,6	15,6	9,2	69	12,8	NE	9	20	NNE	4	—	6	
9	46,2	10,9	13,1	8,2	80	14,4	I Q.	15	42	SE	17	—	7	gocce n′ ≋
10	45,6	9,9	13,2	7,4	68	19,4	NE	6	30	WNW	20	1,2	5	● n″ ≀ n″
Media o totale I decade	59,5	13,2	16,4	10,8	81	14,9						77,4	6,1	
11	49,6	7,9	11,4	6,1	75	14,4	NNE	10	24	N	2	—	6	
12	53,1	7,4	9,1	6,1	77	18,0	NE	17	34	NE	22	—	10	≋
13	56,7	6,9	8,6	6,1	78	22,6	NNE	14	32	NNE	6	0,2	8	● n′
14	59,5	8,4	14,0	4,5	67	11,6	NW	6	20	NE	1	—	0	
15	62,8	7,4	10,2	5,0	84	6,7	IV Q.	15	14	WSW	18	—	9	
16	65,1	7,9	12,5	4,6	83	8,5	NE	14	14	NNE	6	—	0	
17	66,6	8,7	13,1	4,9	74	10,7	NE	11	18	NNE	11	—	5	∞ n′ a
18	68,0	9,2	13,1	6,3	70	21,8	NE	13	50	SE	18	—	0	≋
19	67,8	7,1	10,5	3,9	71	16,4	NE	23	24	NE	9	—	0	
20	65,8	5,3	10,1	2,2	77	10,5	NNE	9	16	NE	1	—	0	
Media o totale II. decade	61,5	7,6	11,3	5,0	76	14,1						0,2	3,8	
21	66,8	6,4	12,1	2,2	80	8,3	NNE	11	14	NNE	3	—	1	V
22	63,4	5,9	11,1	3,1	72	19,6	NE	13	32	NE	13	—	0	V
23	63,6	5,1	7,3	3,1	74	16,6	NE	18	24	NE	1	—	10	
24	62,5	6,2	8,4	4,8	73	10,5	N	12	16	N	21	0,2	7	● n′
25	62,9	6,6	9,6	4,3	90	7,6	NNW	7	18	NNW	6	11,6	7	● n′ a
26	62,1	4,2	7,2	2,0	90	4,7	WSW	6	12	SW	12	—	9	V ≡ p n′ ∞ p
27	59,3	7,8	12,2	4,6	70	19,1	N	9	46	SE	20	—	3	∞ n′ a ≋
28	63,3	5,7	10,1	3,2	66	10,1	NE	12	20	SE	9	—	0	
29	65,1	1,8	3,3	0,4	90	10,9	WSW	12	22	WSW	19	—	9	≡ n′ a p
30	65,7	1,0	2,7	0,2	89	7,7	NNW	8	12	NNW	10	—	10	≡
Media o totale III. decade	63,5	5,1	8,4	2,8	79	11,5						11,8	5,6	
Media o totale mensile	61,5	8,6	12,0	6,2	79	13,5						89,4	5,2	

Osservatorio di Padova (Via Storio)

Latitudine Nord 45° 24′ — Longitudine Ovest da Roma 0° 35′
Altitudine: barometro m. 17 s. l. m. - termometri m. 14,30 s. l. m.

Giorno	Altezza barometr. ridotta 0° Media mm. 700 +	Temperatura dell'aria in centigradi: Media	Massima	Minima	Umidità relativa media	Vento al suolo: Velocità media km./ora	Vento preval.: Direzione	Durata ore	Velocità massima: km/ora	Direzione	Ora	Altezza di precip. in mm.	Nebulosità	Eliofania in ore	Fenomeni vari
1	»	15,6	19,2	12,3	93	9,3	I Q.	23	17	ENE	10	57,6	8	»	●
2	»	15,1	20,3	10,9	88	6,8	N	6	12	N	3	4,8	7	»	● n′ p n″
3	»	14,2	19,0	11,9	90	6,0	»	»	12	»	24	1,2	6	»	● n″
4	»	13,6	17,1	9,8	91	3,3	»	»	10	»	24	0,2	9	»	≡ a ● n″
5	»	12,9	16,1	10,9	86	6,5	SW	9	16	»	8	17,8	10	»	● n′ p n″
6	»	12,4	15,0	9,6	83	5,5	SSW	8	9	SSE	2	1,2	7	»	● n″
7	»	11,1	16,1	6,0	78	3,9	II Q.	17	10	SSE	6	—	1	»	
8	»	11,1	15,8	8,5	74	1,6	SSW	4	10	SSW	5	—	2	»	
9	»	9,7	11,9	6,3	89	2,2	SE	5	8	ESE	24	—	8	»	
10	»	7,0	13,1	7,4	80	9,0	II Q.	9	16	SSW	7	—	4	»	
Media o totale I. decade	»	12,3	16,4	9,4	85	5,4						82,8	6,2	»	
11	»	6,2	12,1	2,6	82	5,9	SSE	8	14	SSE	8	—	4	»	
12	»	6,0	8,9	2,5	85	7,1	S	7	11	SW	3	—	10	»	
13	»	6,3	9,3	2,6	80	4,6	SSE	8	14	NNE	22	—	6	»	
14	»	5,6	14,0	0,2	78	8,8	WNW	13	17	NNW	9	—	3	»	
15	»	6,1	10,8	2,4	88	6,2	WNW	18	11	WNW	18	—	8	»	
16	»	5,5	12,7	0,3	89	3,8	I Q.	9	14	N	24	—	0	»	V ∞ p n″
17	»	7,0	13,1	2,1	81	6,1	SETT.	15	13	NNW	24	—	6	»	≡ a ∞ p n″
18	»	7,4	13,1	2,3	75	11,8	I Q.	18	17	ENE	14	—	0	»	V ∞ n″
19	»	5,0	10,5	0,2	78	10,5	NNE	9	17	NE	3	—	0	»	
20	»	3,2	9,8	− 1,6	84	5,3	N	12	13	NNE	1	—	0	»	V
Media o totale II. decade	»	5,8	11,4	1,4	82	7,0						0,0	3,7	»	
21	»	3,9	11,7	− 1,4	89	7,7	IV Q.	13	14	»	23	—	0	»	V ∞ p
22	»	4,3	11,9	− 1,8	77	11,2	NNW	10	18	ENE	19	—	0	»	V
23	»	4,3	7,1	2,2	77	10,0	I Q.	24	19	NNE	8	—	9	»	
24	»	5,6	9,1	3,9	80	3,2	NNW	11	7	NNW	7	0,6	9	»	∞ n′ a ● n″
25	»	5,8	10,0	1,9	93	7,4	W	11	11	W	21	8,0	4	»	● n′ ∞ p n″
26	»	2,4	5,4	0,0	98	4,0	WNW	10	9	NNW	24	—	9	»	≡ n′ a n″
27	»	4,9	11,1	1,8	87	9,3	IV Q.	22	14	NE	24	—	6	»	V ∞ n′ a ≡ p n″
28	»	3,8	9,8	− 0,2	76	8,2	IV Q.	11	17	NE	4	—	3	»	∞ n′ a
29	»	1,4	5,1	− 0,3	95	4,3	III Q.	15	9	»	22	—	5	»	≡ n′ a p
30	»	0,4	1,5	− 0,7	98	2,7	WNW	9	5	W	4	—	10	»	≡ V
Media o totale III decade	»	3,7	8,3	0,5	87	6,8						8,6	5,5	»	
Media o totale mensile	»	7,3	12,0	3,8	85	6,4						91,4	5,1	»	

NOVEMBRE 1945

Osservatorio al Venda

Latitudine Nord 45° 19′ — Longitudine Ovest da Roma 0° 46′
Altitudine: barometro 579,31 s. l. m. - termometri 575 s. l. m.

Altezza barometr. ridotta 0° Media mm.	Temperatura dell'aria in centigradi: Media	Massima	Minima	Umidità relativa media	Altezza di precip. in mm.	Nebulosità	Fenomeni vari
712,2	12,1	13,9	10,7	91	55,2	10	● n′ a ≡ p n″
713,3	12,2	14,3	10,7	89	5,0	6	● p n″
713,3	11,6	13,6	9,8	91	1,4	5	● n″
713,1	12,0	14,0	10,9	88	0,2	10	● n″ ≡ a p
713,4	9,4	11,1	8,6	96	7,2	6	● p n″ ≡ p n″
713,8	8,5	9,4	7,5	88	4,2	10	● n′ a
714,0	8,4	10,8	6,7	73	—	4	
709,1	7,5	10,9	6,0	69	—	5	
696,2	6,5	7,9	5,8	83	—	7	≡ n′ a
695,7	5,4	8,6	2,4	70	—	4	T p
709,4	9,4	11,5	7,9	84	73,2	6,7	
699,7	4,1	7,1	2,2	75	—	4	
702,1	3,2	3,9	1,5	83	—	10	
705,0	2,3	4,1	1,4	86	—	6	
707,7	4,0	6,1	1,6	66	—	1	
711,1	5,4	7,5	4,0	67	—	7	
713,1	5,2	6,9	4,1	81	—	0	
714,9	5,6	8,2	3,7	75	0,2	4	● n″
716,1	5,7	7,9	3,7	67	—	1	
715,5	3,1	4,5	1,5	69	—	0	
713,9	3,7	6,2	1,4	69	—	0	
709,9	4,2	6,2	2,5	74	0,2	3,3	
712,5	7,0	9,4	4,6	57	—	0	
711,7	5,1	7,9	0,2	55	—	1	
711,4	0,9	2,2	− 0,6	74	—	9	
710,4	2,7	4,5	1,6	77	1,2	8	● n″
711,1	3,8	5,2	1,8	89	4,8	5	● n′
710,0	2,7	4,5	1,4	88	—	2	
707,6	3,9	7,1	1,9	75	—	3	
711,0	2,2	4,5	− 0,6	60	—	1	
712,5	3,1	5,0	− 1,6	57	—	1	
712,7	2,0	3,9	1,1	67	—	1	
711,1	3,3	5,4	1,0	70	6,0	3,1	
701,1	5,6	7,7	3,8	76	79,4	4,4	

Osservatorio di Trento (Alla Laste)

Latitudine Nord 46° 4′ — Longitudine Ovest da Roma 1° 20′
Altitudine: barometro m. 312 s. l. m. - termometri m. 309 s. l. m.

Giorno	Altezza barometr. ridotta 0° Media mm. 700 +	Temperatura dell'aria in centigradi: Media	Massima	Minima	Umidità relativa media (%)	Vento al suolo: Velocità media km./ore	Vento prevai.: Direzione	Durata ore	Velocità massima: km./ora	Direzione	Ora	Altezza di precip. in mm.	Nebulosità	Fenomeni vari
1	36,2	11,9	14,1	10,0	89	3,2	NNW	8	7	SSE	9	47,6	10	●
2	37,3	11,9	15,4	8,7	79	3,3	IV Q.	18	11	NNW	10	0,2	8	● n′
3	36,8	12,6	18,3	10,0	74	3,6	IV Q.	12	9	NNW	10	—	3	
4	36,9	11,0	14,7	7,3	73	3,0	SETT.	11	8	NW	10	—	9	△
5	37,3	11,3	12,4	10,1	85	4,0	NNW	7	10	SSE	2	1,0	10	● n′ ≡
6	37,8	10,9	14,2	9,1	85	4,3	IV Q.	13	10	NNW	7	0,4	7	● n′ ≡ n′ a p
7	37,8	10,2	13,1	7,1	75	2,8	IV Q.	12	8	NNW	12	—	9	△ ≡
8	32,6	10,3	14,0	8,2	73	2,0	II Q.	10	5	NNW	6	1,0	9	● n′ ≡ n′ a p
9	20,3	9,7	16,0	6,7	48	6,4	NNW	8	17	NW	13	—	3	△ ≡ n′ a
10	20,1	8,1	11,3	5,1	26	9,8	IV Q.	12	19	NW	1	—	6	
Media e totale I. decade	33,3	10,8	14,4	8,2	71	4,2						50,2	7,4	
11	22,9	5,8	12,0	2,6	49	4,9	I Q.	14	10	ENE	22	—	4	≡ n′ a
12	26,3	4,1	9,3	0,9	57	3,0	I Q.	12	6	NW	11	—	5	≡ V
13	29,5	4,0	10,1	1,9	53	4,5	I Q.	8	11	NNW	9	—	7	≡ n′ a p V
14	33,0	3,4	9,0	− 0,2	53	5,5	SETT.	19	10	NW	14	—	2	≡ n′ a V
15	36,0	3,6	8,5	1,1	61	2,5	NNW	7	6	NNW	7	—	8	≡ p n′
16	38,2	3,8	10,4	0,0	57	3,9	IV Q	16	7	NNW	8	—	0	≡ n′ a p
17	39,9	3,8	9,4	0,5	47	3,3	I Q.	17	9	NE	3	—	3	
18	40,8	4,8	11,4	1,1	57	2,5	I Q.	13	6	NE	8	—	0	V
19	40,4	3,6	9,7	0,4	69	1,9	I Q.	15	5	NE	8	—	0	V ≡ n′ a p
20	38,8	2,3	8,2	− 1,2	66	1,7	I Q.	10	4	NNW	9	—	1	V ≡ n′ a
Media e totale II. decade	34,6	3,9	9,8	0,7	57	3,4						0,0	3,0	
21	38,0	2,2	8,0	− 1,3	61	3,4	N	7	8	NW	11	—	1	V ≡ n′ a p
22	36,0	3,0	8,9	− 0,3	53	4,0	N	7	8	NNW	6	—	0	V ≡ n′ a
23	36,1	2,4	6,5	− 0,4	63	2,7	NE	5	6	S	13	—	8	V ≡ n′ a p
24	34,8	3,2	7,7	0,2	66	2,0	NNW	6	6	S	15	—	5	≡
25	35,8	3,4	8,3	1,0	71	2,1	I Q.	8	5	S	14	—	5	≡
26	34,6	2,2	7,3	− 0,4	69	5,6	IV Q.	10	13	ENE	20	—	6	≡
27	32,4	4,4	12,1	− 0,4	45	6,8	NNW	8	16	N	18	—	1	V ≡ n′ a p
28	36,0	2,3	7,0	− 1,2	54	2,8	I Q.	13	8	NNW	2	—	3	≡
29	37,3	1,3	6,9	− 2,1	62	3,5	ENE	9	8	ENE	2	—	1	≡ n′ a
30	37,6	0,9	6,3	− 3,0	57	2,0	I Q.	12	5	NE	22	—	0	V ≡ n′ a
Media e totale III. decade	35,9	2,5	7,9	− 0,8	60	3,5						0,0	3,0	
Media e totale mensile	34,6	5,7	10,7	2,7	63	3,7						50,2	4,5	

Osservatorio di Rovigo

Latitudine Nord 45° 5′ — Longitudine Ovest da Roma 0° 40′
Altitudine dei termometri m. 23 s. l. m.

Giorno	Temperatura dell'aria in centigradi: Media	Massima	Minima	Umidità relativa media	Vento al suolo: Velocità media km./ore	Vento prevai.: Direzione	Durata ore	Velocità massima: km/ora	Direzione	Ora	Altezza di precip. in mm.	Nebulosità	Fenomeni vari
1	16,4	19,4	13,6	92	9,2	NNE	11	18	NNE	4	20,8	10	● n′ p n″
2	14,0	17,6	11,9	94	5,8	NNE	8	12	NNE	3	1,6	8	● n′ p n″
3	13,9	17,4	11,8	99	3,5	W	16	7	W	10	0,4	5	● n′ ≡ n′ a
4	13,5	16,4	10,8	100	2,9	W	14	6	W	3	0,2	8	● n′
5	13,1	15,6	11,6	»	11,0	NNE	17	17	NNE	16	1,8	9	● n′
6	12,7	14,6	11,3	97	8,0	I Q.	23	15	NNE	1	—	3	
7	12,2	15,2	10,3	83	9,5	NNE	13	14	NNE	24	—	3	
8	12,2	15,4	10,0	83	7,0	I Q.	12	12	NNE	2	—	7	
9	11,3	13,0	10,4	96	5,2	N	7	11	NNE	20	—	3	
10	9,9	13,7	6,7	88	5,7	IV Q.	14	12	NNW	19	1,6	7	≡ n′ a ● n′ p
Media e totale I. decade	12,9	15,8	10,8	»	6,8						26,4	6,3	
11	9,9	13,6	6,5	85	6,5	WNW	7	10	WNW	6	0,2	2	● a
12	9,7	12,1	7,6	95	8,8	NNE	12	15	NNE	10	1,3	10	● n″
13	10,2	11,6	8,4	91	5,8	SETT.	17	13	NW	2	0,5	6	● n′
14	9,9	14,7	6,2	85	7,5	W	11	10	NNW	3	—	1	
15	9,4	13,2	6,6	98	5,4	OCCID.	24	8	WSW	1	0,2	5	● a
16	9,3	13,6	6,2	91	3,5	OCCID.	10	7	»	24	0,2	0	● a
17	11,6	15,6	7,6	84	7,4	N	5	11	N	10	0,2	5	● n′
18	10,7	15,6	6,6	82	10,9	SETT.	21	22	NE	14	—	0	
19	8,8	12,8	5,6	77	10,3	NNE	12	15	NNE	3	—	0	
20	9,0	13,4	5,8	87	7,3	N	8	13	N	2	—	0	
Media e totale II. decade	9,9	13,6	6,7	88	7,3						2,6	2,9	
21	9,1	12,4	7,0	99	5,0	WNW	15	8	WNW	22	—	3	
22	7,7	13,4	3,7	91	8,1	OCCID.	15	17	NNE	23	0,2	10	● a
23	9,0	11,6	5,8	75	13,0	NNE	22	19	NNE	2	0,2	7	● a
24	8,7	12,7	3,6	77	2,5	N	8	7	NNE	1	2,0	10	● n″
25	10,2	12,5	8,5	100	5,9	»	»	9	»	9	3,0	10	● n′
26	7,2	8,0	5,8	98	4,2	»	»	8	»	3	0,2	2	● a
27	8,6	11,6	6,7	98	8,0	W	10	13	W	17	—	7	≡ n′ a n″
28	8,6	11,8	6,6	98	5,6	W	16	11	W	22	—	7	≡ n′ a n″
29	7,8	8,6	6,8	99	5,0	W	11	8	W	1	—	10	≡
30	7,8	8,4	7,3	100	3,2	W	6	9	W	1	—	10	≡
Media e totale III. decade	8,5	11,1	6,4	94	6,1						5,6	7,6	
Media e totale mensile	10,4	13,5	8,0	»	6,7						34,6	5,6	

Bacino Principale	Bacino Secondario	Stazione	Quota sul mare metri	1	2	3	4	5	6	7	8	9	10	Media I. decade	11	12	13	14	15	16	17	18	19	20	Media II. decade	21	22	23	24	25	26	27	28	29	30	Media III. decade	Media mensile
Piuca		Prevallo	577	17	14	16	16	15	13	15	14	10	11	14,1	9	10	3	7	8	9	7	5	6	1	6,5	4	3	1	-1	2	2	5	3	5	6	3,0	7,9
				7	7	8	1	1	2	1	8	7	8	5,0	1	-3	-1	-1	-2	1	1	1	0	-2	-0,5	-2	-3	-1	-2	-1	-2	-4	-2	-8	-7	-3,2	0,4
Dal Quieto al Risano		Strugnano	2	22	21	19	21	17	17	14	12	11	11	16,5	8	7	6	7	8	10	10	9	10	10	8,5	11	10	9	7	10	7	6	9	8	9	8,6	11,2
				10	12	10	9	7	11	10	7	7	5	8,8	4	0	4	2	4	5	4	7	4	1	3,5	-1	1	2	3	5	0	3	1	-1	0	1,3	4,5
Dal Risano all'Isonzo		Sessana	369	20	18	18	18	18	14	12	12	12	9	15,1	7	6	6	6	9	10	10	9	8	5	7,6	11	13	4	4	5	3	12	12	8	9	8,1	10,3
				13	11	10	6	9	8	7	6	8	4	8,2	3	2	1	2	3	3	3	4	2	0	2,3	0	0	0	3	1	0	0	-3	-2	0	-0,1	3,5
id.		Poggioreale del Carso (Villa Opicina)	320	19	16	16	16	17	14	11	11	11	8	13,9	5	5	6	5	8	9	9	7	8	4	6,6	9	11	5	3	6	5	7	8	6	7	6,7	9,1
				12	10	10	6	9	9	7	6	6	4	7,9	2	0	1	2	2	3	4	5	2	0	2,1	0	1	0	1	3	0	2	1	4	2	1,4	3,8
id.		Servola	61	20	20	19	18	18	17	16	18	15	10	17,1	9	8	9	12	11	14	10	12	11	12	10,8	15	12	7	10	8	9	13	13	11	10	10,8	12,9
				15	14	13	12	11	12	11	9	8	6	11,1	5	5	4	5	7	7	6	8	6	3	5,6	4	5	3	5	5	3	6	3	1	2	3,7	6,8
Isonzo		Na Logu	622	14	12	15	15	15	13	13	12	10	10	12,9	4	2	4	2	6	6	8	9	9	5	5,5	2	4	4	1	3	3	5	7	0	2	3,1	7,2
				9	7	6	6	6	6	5	2	4	2	5,3	0	2	0	-2	-1	0	1	3	-1	-3	-0,1	-3	-1	-1	-3	-1	-2	-2	-3	-5	-3	-2,2	1,0
id.		Plezzo	450	12	15	18	16	15	16	13	12	12	7	13,6	4	6	3	11	9	10	9	11	8	6	7,7	4	4	4	4	3	5	10	6	6	5	5,1	8,8
				10	8	7	7	6	6	5	4	6	4	6,3	3	-2	3	-1	0	2	1	2	-1	-4	0,3	-5	-4	-4	-2	0	-1	0	-3	-3	-4	-2,6	1,3
id.	Torre	Vedronza	320	17	15	14	16	17	14	14	13	12	8	14,0	12	5	9	3	3	11	8	8	10	7	7,6	8	10	6	5	6	7	4	10	9	8	7,3	9,6
				8	6	5	1	3	3	0	1	4	5	3,6	-2	-5	-3	-2	-4	-4	-3	-3	-2	-6	-3,6	-8	-8	-7	0	-1	-6	-3	-8	-9	-10	-6,0	-2,0
id.	Aborna	Montemaggiore	954	15	11	11	12	14	10	11	10	9	8	11,1	2	3	4	4	8	5	6	7	8	4	5,1	5	9	8	5	3	4	2	8	3	6	5,3	7,2
				10	7	6	6	5	5	4	2	3	1	4,9	-1	-1	-2	-2	1	-1	0	-3	-4	-3	-1,6	0	2	-5	-3	0	-2	-2	-5	-3	-4	-2,2	0,4
id.	Natisone	Cividale	138	19	13	17	17	17	14	13	14	13	12	14,9	7	5	8	4	12	11	10	9	11	9	8,6	9	8	5	5	5	6	6	10	11	8	7,3	10,3
				11	8	9	7	8	10	8	6	6	5	7,8	2	-1	3	0	2	1	1	2	2	-1	1,1	-2	-1	1	1	1	0	1	-2	-3	-4	-0,8	2,7
Drava	Sesto	Sesto	1310	12	9	12	14	13	7	11	6	8	6	9,8	0	-1	1	-2	3	2	6	5	6	3	2,3	8	8	7	-2	5	3	3	3	4	7	4,6	5,6
				4	1	-1	-2	4	2	0	0	-4	-5	-0,1	-7	-8	-6	-6	-9	-7	-8	-7	-7	-9	-7,4	-9	-8	-10	-8	-5	-5	-8	-12	-8	-7	-8,0	-5,2
id.	Slizza	Tarvisio	751	16	10	15	12	10	18	8	6	8	7	10,2	2	0	1	3	5	3	3	4	3	2	2,6	4	2	2	1	2	0	-1	2	5	4	2,1	5,0
				8	7	3	1	8	8	6	5	5	2	5,3	1	-4	0	1	-4	0	1	2	2	0	-0,1	-6	-5	-2	-1	-1	-2	-2	-7	-6	-4	-3,6	0,5
Tagliamento		Forni di Sopra	507	11	13	13	15	16	14	13	15	14	12	13,6	10	5	4	6	7	6	6	7	8	7	6,6	8	9	10	4	5	6	6	7	4	7	6,6	8,9
				3	5	4	4	4	3	3	4	4	0	3,4	-1	-4	-2	-6	-3	-3	-4	-5	-4	-4	-3,6	-3	-3	-4	-4	-4	-3	-4	-7	-6	-5	-4,3	-1,5
id.	Lumiei	Sauris	1300	10	13	12	13	15	14	12	10	8	5	11,2	0	0	4	4	6	7	8	8	4	6	4,7	7	5	7	8	8	5	5	5	4	5	5,9	7,3
				4	4	3	3	4	4	3	2	1	0	2,8	-4	-6	-6	-5	-5	-4	-4	-2	-5	-5	-4,6	-5	-5	-5	-5	-5	-5	-5	-6	-6	-8	-5,5	-2,4
id.	Degano	Collina	1189	14	8	13	15	12	9	12	12	7	7	10,9	1	0	3	-1	8	4	7	8	7	9	4,6	8	11	10	4	3	7	5	4	3	6	6,1	7,2
				7	5	4	5	6	4	4	2	1	-1	3,7	-3	-5	-3	-4	-3	-2	-1	-1	-2	2	-2,6	-1	0	-3	-3	-1	-2	-3	-6	-6	-2	-2,7	-0,5
id.	id.	Forni Avoltri	888	16	15	15	16	15	15	16	15	15	16	15,4	13	15	7	4	6	5	5	6	7	5	7,3	4	5	6	7	3	5	3	7	6	4	5,0	9,2
				5	3	2	3	3	3	4	2	3	3	3,1	4	4	-1	-4	-3	-3	-4	-4	-5	-4	-2,0	-6	-4	-5	-5	-4	-4	-4	-8	-8	-7	-5,5	-1,5
id.	But	Timau	821	15	11	13	16	17	11	11	11	11	10	12,6	6	3	6	2	7	8	10	10	7	7	6,6	7	8	11	2	5	8	5	8	5	6	6,5	8,6
				9	7	6	5	7	8	8	6	5	4	6,5	-1	-2	-2	-2	-1	-1	0	3	3	-5	-0,8	-4	-3	-1	-2	-1	-2	-3	-5	-4	-5	-3,0	0,9
id.	Chiarsò	Paularo	690	16	12	15	15	16	15	13	13	11	11	13,7	11	4	7	5	9	8	9	12	9	10	8,4	8	8	9	8	5	9	7	8	5	6	7,3	9,8
				9	7	6	5	9	7	5	6	6	3	6,3	0	-3	1	-1	-1	-1	0	2	-1	-2	-0,6	-4	-1	-1	-2	0	-3	-1	-4	-4	-5	-2,5	1,1
id.	But	Tolmezzo	323	18	13	16	16	17	14	18	16	12	13	15,3	11	4	8	5	13	10	11	13	12	11	9,8	10	12	13	6	6	7	7	12	8	8	8,9	11,3
				12	8	8	6	8	7	5	5	6	6	7,1	1	-2	0	-1	-1	-1	-1	0	-1	-4	-1,0	-3	-2	-4	-3	0	-4	-4	-4	-4	-6	-3,4	0,9
id.	Raccolana	Salatto di Raccolana	517	15	12	13	9	10	12	10	10	10	9	11,0	6	4	4	3	0	5	3	9	7	2	4,3	-2	-2	5	3	3	5	5	4	2	-1	2,2	5,8
				9	7	5	3	4	5	4	4	5	4	5,0	0	-1	-1	-2	-2	-2	0	2	-1	-4	-1,1	-5	-3	0	0	0	-4	-4	-5	-5	-6	-3,2	0,2
id.	Resia	Oseacco	490	16	16	14	16	14	16	12	10	10	9	13,3	7	6	3	7	5	6	6	9	5	4	5,8	2	8	9	6	6	7	5	9	6	3	6,1	8,4
				11	8	8	6	6	8	5	4	4	5	6,5	3	-1	-2	0	0	0	1	3	1	-2	0,3	-2	-2	-2	0	-1	0	-3	-4	-4	-5	-2,3	1,5
id.		Gemona	307	20	16	19	19	20	15	18	16	15	15	17,3	10	6	9	7	13	12	11	12	13	10	10,3	11	13	9	8	7	8	7	13	8	9	9,3	12,3
				14	11	11	10	10	10	7	8	8	8	9,7	4	2	5	5	4	3	4	6	2	0	3,5	3	6	0	3	5	2	4	0	0	-2	2,1	5,1
Pianura fra Isonzo-Tagliamento	Isonzo-Cormor	Bonifica della Vittoria (Idrovora)	1	22	18	21	21	22	16	16	15	16	13	18,0	10	9	10	7	15	13	14	12	11	9	11,0	12	16	8	7	9	8	9	11	12	10	10,2	13,1
				15	11	13	8	13	13	11	9	9	7	10,9	5	3	6	2	7	5	5	10	6	2	5,1	0	7	6	5	6	2	3	2	-2	-2	2,7	6,2
id.	Cormor-Tagliamento	Moruzzo	264	19	18	16	17	17	17	15	14	12	10	15,5	7	7	6	10	12	12	10	12	10	10	9,6	10	9	10	5	6	5	10	10	9	8	8,2	11,1
				11	10	9	8	9	8	7	6	6	6	8,0	2	0	2	2	3	3	3	4	1	-1	1,9	-1	-1	-1	0	-3	-1	3	-2	-1	-2	-0,9	3,0
Pianura fra Tagliamento-Livenza		Portogruaro	6	18	18	18	18	18	17	16	14	14	15	16,6	10	7	18	5	9	10	12	11	12	9	10,3	10	10	11	9	8	9	7	11	7	6	8,8	11,9
				15	10	11	11	11	10	6	7	7	6	9,4	5	1	4	1	3	1	1	1	-1	-2	1,4	-2	-2	0	4	4	-1	1	0	-3	-3	-0,2	3,8

Bacino Principale	Bacino Secondario	Stazione	Quota sul mare metri	1	2	3	4	5	6	7	8	9	10	Media I. decade	11	12	13	14	15	16	17	18	19	20	Media II. decade	21	22	23	24	25	26	27	28	29	30	Media III. decade	Media mensile
Livenza	Meduna	Tramonti di Sopra	411	19	13	18	19	19	14	17	15	13	14	16,1	10	6	9	6	14	10	12	12	13	10	10,2	10	13	14	7	8	9	10	13	12	9	10,4	12,2
				11	6	6	5	8	7	6	4	6	6	6,5	0	-2	3	0	-1	-2	-2	0	-3	-5	-1,2	-3	-3	-4	-2	0	0	-3	-2	-5	-5	-2,7	0,9
id.	id.	Maniago	283	14	14	13	18	18	17	13	12	18	18	15,5	12	12	8	10	10	12	10	10	10	8	10,2	9	12	12	5	8	8	5	11	7	8	8,5	11,4
				5	6	5	5	6	5	-1	5	5	8	4,9	3	3	-1	2	1	1	-1	-1	0	-4	0,3	-3	-2	-3	-2	-1	0	0	-3	-4	-5	-2,3	1,0
id.	Celtina	Cimolais	652	11	10	17	15	15	15	15	15	11	11	13,5	7	6	6	7	6	6	6	12	12	9	7,7	8	8	8	7	6	6	6	5	4	4	6,2	9,1
				10	7	6	5	6	7	6	5	4	4	6,0	0	-1	0	-2	-2	-2	0	-2	-3	-4	1,6	-2	-2	-2	-2	-2	-4	-4	-4	-5	-5	-3,2	0,4
id.	id.	Clant	600	12	17	18	16	13	14	13	12	13	10	13,8	5	6	7	8	7	8	9	10	8	7	7,5	7	8	5	5	6	5	6	3	3	3	5,1	8,8
				11	7	7	5	9	8	5	6	6	3	6,7	1	0	1	-1	1	1	0	2	-1	-4	0,0	-3	-2	-3	-1	0	-2	-1	-4	-5	-5	-2,6	1,4
Piave		Sappada	1217	12	10	10	11	11	11	12	12	11	12	11,2	11	12	12	10	9	9	8	7	7	5	9,0	6	6	7	3	2	5	3	4	5	4	4,5	8,2
				2	2	3	3	2	0	2	1	0	-2	1,3	-2	-3	-2	-4	-6	-7	-8	-8	-9	-7	-5,6	-8	-7	-6	-5	-3	-7	-7	-8	-9	-8	-6,8	-3,7
id.		S. Stefano di Cadore	903	14	10	11	10	10	10	10	10	7	7	9,9	5	3	5	2	-1	2	2	3	5	0	2,6	1	-1	0	0	0	4	2	4	3	2	0,3	4,3
				8	6	4	0	5	5	3	3	3	-2	3,5	-3	-4	-2	-6	-7	-6	-6	-4	-10	-9	-5,7	-10	-9	-9	-8	-7	-7	-6	-8	-9	-9	-8,2	-3,5
id.	Padola	Passo Montecroce (Casa Cantoniera)	1400	7	12	10	12	11	5	10	5	6	4	8,2	-1	-2	1	3	3	3	4	7	5	7	3,0	7	8	8	5	5	4	5	2	2	4	5,0	5,4
				4	2	2	1	2	1	2	-1	0	-4	0,9	-6	-7	-7	-7	-6	-5	-4	-3	-5	-4	-5,4	-4	-4	-4	-3	-3	-4	-4	-7	-7	-4	-4,4	-3,0
id.	Ansiei	Misurina	1760	»	»	»	»	»	»	»	»	»	»	»	»	»	»	»	»	»	»	»	»	»	»	»	»	»	»	»	»	»	»	»	»	»	»
				»	»	»	»	»	»	»	»	»	»	»	»	»	»	»	»	»	»	»	»	»	»	»	»	»	»	»	»	»	»	»	»	»	»
id.	id.	Auronzo	864	15	10	12	14	12	10	12	10	10	10	11,5	5	5	5	4	5	5	6	6	8	6	5,5	4	4	5	3	4	6	2	6	1	2	3,7	6,9
				8	5	3	0	4	5	3	2	4	-1	3,3	-3	-4	-1	-5	-5	-5	-4	-3	-6	-7	-4,3	-8	-7	-6	-5	-1	-6	-6	-8	-8	-8	-6,3	-2,4
id.	Costeana	Passo Falzarego	1985	8	3	6	8	7	2	5	3	2	0	4,4	-5	-4	2	-5	2	-2	0	2	4	4	-0,2	4	2	5	2	0	1	1	-5	0	3	1,3	7,8
				3	1	0	0	0	-1	-1	-3	-2	-7	-1,0	-10	-9	-8	-10	-8	-7	-6	-3	-4	-4	-6,9	-5	-3	-4	-4	-5	-5	-5	-10	-5	-4	-5,0	-4,3
id.	Fellizzon	Podestagno	1506	9	6	7	9	9	6	8	5	4	5	6,8	3	-1	-1	-2	0	0	1	3	2	1	0,6	3	4	4	5	2	2	3	0	1	2	2,6	3,3
				4	0	1	-1	0	0	-1	-3	-3	-6	-0,9	-7	-8	-8	-9	-9	-8	-6	-7	-8	-7	-7,7	-7	-6	-8	-9	-5	-7	-5	-8	-9	-9	-7,3	-5,3
id.	Boite	Cortina d'Ampezzo (Grava)	1275	13	7	13	13	11	8	7	7	8	7	9,4	1	3	4	4	6	3	8	8	10	10	5,7	10	11	10	6	5	7	9	4	5	7	7,4	7,5
				5	2	2	1	4	3	2	-2	0	-2	1,5	-5	-6	-6	-6	-6	-4	-4	-1	-5	-4	-4,7	-5	-3	-4	-3	-3	-6	-6	-8	-7	-5	-5,0	2,7
id.		Perarolo di Cadore	532	17	10	15	15	15	12	14	10	11	11	13,0	7	6	7	4	7	4	8	6	9	6	6,2	5	7	5	4	4	6	6	10	3	4	5,4	8,2
				10	7	6	3	4	6	5	5	6	1	5,3	0	0	1	-2	-2	-3	-3	-2	-2	-4	-1,7	-5	-5	-4	-4	-0	-1	-2	-6	-5	-5	-3,7	0,0
id.		Tai di Cadore	860	15	10	12	14	12	10	12	9	9	8	11,1	4	3	5	2	6	3	7	7	9	7	5,3	6	6	8	3	4	6	4	7	2	5	5,1	7,2
				9	6	4	2	7	4	3	3	4	1	4,3	-2	-2	-1	-4	-4	-3	-3	0	-3	-3	-2,5	-5	-3	-3	-2	-1	-3	-4	-6	-5	-5	-3,7	-0,6
id.	Maè	Mareson di Zoldo	1338	13	7	10	9	11	10	10	9	5	6	9,0	6	7	5	6	6	5	7	7	8	9	6,6	8	9	9	7	5	8	7	8	9	8	7,8	7,8
				5	3	1	2	3	3	2	0	-1	-1	1,7	-3	-7	-9	-8	-6	-6	-5	-5	-5	-5	-5,9	-4	-5	-6	-5	-4	-6	-7	-6	-5	-6	-5,4	-3,2
id.	id.	Forno di Zoldo	848	14	13	15	15	12	10	7	7	4	4	10,1	-4	4	5	6	5	5	7	6	4	6	5,2	7	6	5	5	5	6	5	5	4	4	5,2	6,8
				6	5	4	2	4	3	2	-1	-2	-2	2,1	-2	-1	-2	-3	-4	-4	-2	-4	-3	-4	-2,9	-5	-4	-5	-6	-5	-5	-5	-9	-9	-9	-6,2	-2,3
id.	Desedan	Fortogna (Centrale)	448	18	13	16	15	12	13	13	13	10	12	13,5	8	5	7	6	8	6	9	11	11	9	8,0	8	8	9	5	5	6	6	8	7	7	6,9	9,5
				12	9	9	9	7	9	8	7	6	4	8,0	2	1	2	2	0	0	0	0	0	-2	0,5	-2	0	-2	0	2	0	0	-3	-3	-3	-1,1	2,5
id.	Cordevole	Arabba	1612	11	10	11	12	10	10	10	9	10	4	9,7	-2	1	1	0	4	3	4	6	8	8	3,3	7	6	8	6	3	4	6	1	3	3	4,7	5,9
				6	1	2	1	2	0	-2	-3	-3	-7	-0,3	-7	-8	-7	-8	-7	-7	-6	-5	-5	-4	-6,4	-6	-4	-4	-4	-3	-4	-5	-10	-6	-5	-5,1	-3,9
id.	Andraz	Andraz (Cernadoi)	1520	12	10	9	12	2	6	10	9	7	4	8,1	-2	0	1	0	5	1	5	7	9	8	3,4	8	10	9	11	2	7	8	2	3	6	6,6	6,0
				4	1	-1	1	2	0	-1	-3	-2	-4	-0,3	-7	-8	-5	-8	-6	-5	-5	-4	-3	-3	-5,4	-4	-3	-4	-4	-3	-5	-2	-9	-4	-4	-4,2	-3,3
id.	Cordevole	Caprile	1023	15	10	14	14	14	12	14	11	10	9	12,3	3	4	4	5	5	7	8	9	10	8	6,3	6	6	7	4	3	6	6	6	3	4	5,1	7,9
				6	4	2	1	4	2	5	0	2	-2	2,4	-4	-5	-4	-5	-6	-5	-4	-5	-5	-5	-4,8	-6	-5	-6	-4	-2	-5	-5	-8	-5	-6	-5,2	-2,5
id.	Biois	Falcade	1252	»	»	»	»	»	»	»	»	»	»	»	»	»	»	»	»	»	»	»	»	»	»	»	»	»	»	»	»	»	»	»	»	»	»
				»	»	»	»	»	»	»	»	»	»	»	»	»	»	»	»	»	»	»	»	»	»	»	»	»	»	»	»	»	»	»	»	»	»
id.	Cordevole	Agordo	611	16	16	16	16	16	11	13	13	11	12	14,0	16	16	16	15	11	11	10	11	11	10	12,7	10	9	9	9	9	9	5	9	10	7	8,6	11,8
				7	5	6	6	5	7	5	5	6	3	5,5	-1	-2	-1	-3	-3	-3	-3	-4	-3	-5	-2,8	-5	-4	-4	-4	-3	-4	-4	-5	-6	-6	-4,5	-0,6
id.	Mis	Gosaldo	1141	9	10	12	13	11	13	9	7	5	9	9,8	9	8	2	4	5	7	9	8	8	6	6,6	6	6	9	3	2	2	4	3	0	5	4,0	6,8
				3	3	3	4	5	4	2	1	1	0	2,6	-3	-4	-4	-5	-5	-4	-4	-3	-4	-3	-3,9	-4	-1	-4	-3	-2	-4	-5	-4	-5	-6	-3,8	-1,7
id.	Porcilla	Passo di Croce d'Aune	1045	11	10	11	12	12	11	10	9	9	6	10,1	6	3	2	0	4	4	5	6	6	6	4,2	7	8	8	7	2	3	4	5	5	5	5,4	6,6
				8	7	6	6	5	5	4	3	2	-1	3,9	-2	-2	-3	-4	-2	-2	-2	-3	-3	-2	-2,5	-3	-3	-3	-3	-3	-4	-4	-5	-5	-4	-3,7	-0,8
id.	Stizzon	Seren del Grappa	387	14	14	15	17	17	12	14	15	14	8	14,0	11	9	7	7	8	7	8	8	10	8	8,3	7	8	7	4	5	5	4	7	4	4	5,5	9,3
				12	7	8	5	5	2	4	4	5	0	5,2	0	0	3	-2	-2	-3	-3	-2	-2	-4	-1,5	-5	-4	-4	-3	1	1	0	-4	-5	-5	-2,8	0,3

Bacino Principale	Bacino Secondario	Stazione	Quota sul mare metri	1	2	3	4	5	6	7	8	9	10	Media I. decade	11	12	13	14	15	16	17	18	19	20	Media II. decade	21	22	23	24	25	26	27	28	29	30	Media III. decade	Media mensile
(segue) Piave	Onigo	Possagno	328	»	»	»	»	»	14	13	13	13	11	»	8	7	7	11	10	10	11	11	6	8	7,8	7	12	11	6	6	8	6	10	6	7	7,9	»
				»	»	»	»	11	9	7	8	5	4	»	4	4	3	5	4	4	4	3	1	0	3,2	2	3	1	3	4	3	3	2	4	0	2,2	»
id.	Soligo	Cison di Valmarino	261	18	15	20	19	16	15	14	14	13	12	15,6	12	9	7	7	10	12	11	12	12	10	10,2	10	11	12	7	7	9	6	9	7	9	8,7	11,5
				14	10	10	7	11	6	7	7	3	3	7,8	2	3	3	3	1	2	2	3	0	-2	1,7	-1	0	0	0	4	0	2	-1	-2	-3	-0,1	3,1
Brenta		Vetriolo	1500	10	6	10	11	10	5	7	7	5	7	7,8	6	7	1	-1	4	2	6	7	8	»	»	»	»	»	»	»	»	»	9	5	2	6	»	»
				4	3	4	3	4	2	2	1	-2	-3	1,8	0	-5	-6	-5	-2	-3	-2	-1	»	»	»	»	»	»	»	»	»	-4	-5	-1	-1	»	»
id.		Levico	520	14	14	16	17	15	14	14	15	14	15	14,8	14	13	12	13	12	10	10	10	10	10	11,4	11	11	16	6	5	6	6	6	6	6	6	7,9	11,4
				7	7	8	8	8	8	7	7	4	2	6,6	1	1	-1	-3	0	-3	-3	-3	-3	-3	-1,7	-3	-4	-3	-2	1	-3	-4	-4	-4	-4	-3,0	0,6
id.	Maso	Pontarso	888	12	13	12	13	8	9	7	8	9	8	9,9	5	4	2	4	5	6	7	9	7	6	5,5	10	2	4	4	3	7	7	4	3	4	4,8	6,7
				8	7	4	3	4	4	3	4	2	1	4,0	-1	-2	-1	-4	-3	-4	-5	-3	-3	-4	-3,0	-4	-5	-4	-2	-2	-5	-3	-5	-4	-4	-3,8	-0,9
id.	Centa	Centa	885	12	8	10	10	9	8	8	8	8	7	8,8	5	4	3	2	2	3	3	3	5	3	3,3	2	2	4	2	2	2	3	4	0	3	2,4	4,8
				8	5	5	5	4	5	4	3	2	0	4,1	-2	-2	-2	-4	-3	-3	-3	-2	-2	-3	-2,6	-4	-2	-2	-2	-2	-3	-4	-4	-4	-4	-3,1	-0,5
id.	Cismon	S. Martino di Castrozza	1444	12	6	9	11	10	7	8	8	8	5	8,4	-1	3	0	-3	2	3	4	6	7	7	2,8	7	8	8	4	7	3	6	7	3	6	5,9	5,7
				4	2	2	1	3	4	-1	-2	-3	-4	0,6	-7	-8	-5	-8	-5	-3	-3	-1	-4	-3	-4,7	-6	-3	-4	-3	-1	-5	-7	-9	-4	-5	-4,7	-2,9
id.	Valstagna	Gallio	1090	13	12	14	12	11	10	9	9	9	9	10,8	5	5	4	2	7	7	6	8	8	7	5,9	8	9	9	3	4	5	7	8	4	6	6,3	7,7
				9	5	9	11	9	6	8	8	5	-2	6,8	-4	-4	-2	-6	-4	-4	-4	-2	-4	-5	-3,9	-5	-4	-4	2	-1	-6	-5	-5	-5	-5	-4,2	-0,4
id.	id.	Foza	1083	9	11	12	13	10	12	8	10	9	8	10,2	5	4	2	2	6	4	6	7	7	6	4,9	8	8	9	6	3	6	7	7	5	6	6,5	72,1
				4	5	6	6	4	5	3	2	1	0	3,6	-2	-2	-1	-3	0	-1	-1	2	-2	-2	-1,2	-1	-1	-2	-2	-2	-2	-3	-4	-3	-2	-2,2	0,1
Pianura fra Piave e Brenta	Sile Brenta	Cavallino (Cà Ballarin)	1	22	21	20	18	18	17	17	17	19	13	18,2	13	14	11	14	15	11	13	12	13	10	12,6	10	13	12	17	9	11	9	13	11	11	11,6	14,1
				16	13	14	9	14	13	9	8	9	8	11,3	7	5	6	7	4	4	4	7	3	2	4,9	1	2	3	4	4	1	4	4	0	2	2,5	6,2
id.	id.	Castelfranco Veneto	44	21	18	22	19	20	16	17	17	16	16	18,2	14	11	8	11	14	11	13	14	14	11	12,1	9	11	12	7	8	11	8	11	8	5	9,0	13,1
				14	10	11	8	16	11	5	8	7	1	8,5	3	3	4	-1	2	0	1	2	0	-2	1,2	-3	-2	0	3	4	-1	0	-2	-3	-3	-0,7	3,0
id.	id.	Mogliano Veneto	8	20	20	22	21	19	23	17	17	17	12	18,8	14	12	8	9	15	12	8	13	13	11	11,5	11	13	12	7	8	10	8	13	10	7	10,0	13,4
				15	10	12	8	12	11	7	7	8	3	9,3	3	3	5	1	0	0	2	2	2	-1	1,7	-2	-2	1	3	2	-1	2	-1	-3	-2	-0,3	3,6
id.	id.	Mestre (Zelo)	4	20	20	19	18	18	17	16	15	14	12	16,9	12	11	8	8	13	10	7	12	12	9	10,2	9	11	11	7	8	10	9	11	8	5	8,9	12,0
				14	10	10	7	9	11	5	5	8	2	8,1	3	2	4	0	0	1	0	1	0	1	1,2	-2	-3	-3	-1	-2	-1	-1	0	-2	-3	-1,2	2,7
Bacchiglione	Astico	Lavarone	1171	11	10	10	10	9	7	8	7	7	6	8,5	2	2	3	3	3	3	3	4	4	3	3,0	5	5	3	2	2	3	4	3	5	4	3,6	5,0
				5	5	5	3	5	4	3	1	3	-1	3,3	-5	-5	-5	-6	-4	-4	-3	-2	-3	-4	-4,1	-5	-5	-4	-3	-2	-4	-4	-6	-5	-5	-4,5	-1,8
id.	Ghelpach	Asiago	999	13	9	15	15	13	8	9	10	10	10	11,2	7	6	4	3	9	7	8	10	8	7	6,9	7	9	10	3	6	5	5	7	5	7	6,4	8,2
				8	3	3	1	5	5	2	2	-2	-6	2,1	-6	-5	-3	-8	-6	-7	-8	-5	-7	-9	-6,4	-9	-8	-7	-4	-2	-10	-9	-10	-10	-11	-8,0	-4,1
id.	Astico	Cogollo del Cengio (Centrale Zanini)	250	17	13	19	17	17	14	13	14	13	11	14,8	13	11	8	8	11	10	10	9	12	7	9,9	7	10	9	6	7	8	5	6	6	5	6,9	10,5
				13	11	10	9	11	11	4	7	4	4	8,4	3	3	4	3	3	0	-1	1	-2	-4	1,0	0	0	-2	0	4	-1	0	0	-3	-4	-0,6	2,9
id.	Leogra-Timonchio	Valli del Pasubio	350	16	17	17	19	17	12	14	15	13	11	15,1	13	10	9	9	13	10	11	11	13	12	11,1	9	12	14	16	8	9	6	13	8	9	10,4	12,2
				12	10	9	6	11	10	5	7	4	3	7,7	2	2	2	-1	2	0	0	1	1	2	0,7	-1	0	-1	1	2	-1	0	-1	-2	-3	-0,7	2,6
id.	Lavarda	Crosara	417	17	15	18	18	17	12	12	15	14	12	15,0	12	10	8	7	12	9	12	14	12	9	10,5	9	13	13	5	6	9	6	12	8	8	8,9	11,5
				13	11	11	10	10	9	7	8	6	5	9,0	3	3	3	2	5	3	3	3	2	0	2,7	0	5	1	2	2	1	1	1	0	0	1,3	4,3
id.	Leogra-Timonchio	Thiene	147	18	17	19	18	17	14	14	14	14	13	15,8	12	12	13	10	13	11	11	13	12	10	11,7	10	12	13	13	13	11	7	12	8	7	10,5	12,7
				13	10	10	9	11	11	6	9	4	4	8,7	3	3	3	1	4	1	1	3	0	-1	1,3	-1	2	0	0	0	0	0	0	-2	-5	-0,6	3,3
id.		Quintarello	32	20	17	20	20	17	15	14	16	17	12	16,8	14	10	8	10	13	10	13	14	10	10	11,2	9	12	13	7	6	10	7	11	8	5	8,8	12,3
				14	11	10	9	11	12	6	7	8	3	9,1	3	4	5	1	3	1	1	0	-1	-1	1,6	-2	-2	0	-3	5	1	2	1	-2	-2	0,4	3,7
Agno		Recoaro	445	14	14	15	15	15	15	15	13	12	7	13,5	»	17	8	7	8	9	10	9	10	10	9,8	9	9	9	8	6	6	7	7	7	5	7,3	10,2
				6	7	7	6	4	2	3	3	3	0	4,1	»	0	0	0	-2	-1	-2	-2	-2	-3	-1,3	-3	-3	-2	-2	-2	-2	-2	-2	-4	-4	-2,6	0,1
Alto Adige		Resia	1464	10	6	7	10	10	6	10	5	5	5	7,4	-2	-3	-3	-2	-2	-2	-2	7	7	5	0,3	5	4	4	2	2	2	2	-1	-2	3	1,5	3,1
				4	0	-2	0	2	1	-2	-2	0	-5	-0,4	-7	-10	-10	-10	-9	-10	-10	-8	-7	-6	-8,7	-5	-5	-5	-7	-9	-9	-10	-11	-6	-7	-7,4	-5,5
id.	Slingia	Slingia	1370	3	4	8	9	4	8	5	4	2	-3	4,4	-4	-2	-3	-3	-5	-3	0	1	0	0	-1,9	1	2	-1	-2	-5	-1	-1	-2	1	3	-0,5	0,7
				-3	-3	-5	-5	-3	-5	-5	-8	-7	-8	-5,2	-9	-9	-10	-15	-11	-12	-12	-9	-10	-10	-10,7	-10	-9	-10	-11	-10	-10	-10	-10	-9	-9	-9,8	-8,6
id.	Rom	Tubre	1270	13	12	10	9	9	9	9	9	7	5	9,2	4	4	4	1	-1	3	2	3	3	2	2,5	3	3	2	-1	-1	4	5	-1	3	1	1,8	4,5
				7	5	2	2	2	3	-1	-2	-2	-3	1,3	-3	-5	-5	-5	-6	-5	-6	-5	-5	-4	-4,9	-6	-5	-5	-6	-6	-5	-4	-8	-6	-5	-5,6	-3,1
id.	id.	Silandro	706	15	11	13	15	13	11	14	15	10	10	12,7	6	8	5	7	7	7	9	7	9	7	7,2	7	6	7	5	4	10	13	8	7	7	7,4	9,1
				11	7	5	3	3	6	3	1	1	2	4,2	1	-3	-1	-4	-4	-6	-3	-3	-4	-5	-3,2	-5	-5	-5	-5	-5	-4	-4	-4	-4	-6	-4,7	-1,2

Bacino Principale	Bacino Secondario	Stazione	Quota sul mare metri	1	2	3	4	5	6	7	8	9	10	Media I. decade	11	12	13	14	15	16	17	18	19	20	Media II. decade	21	22	23	24	25	26	27	28	29	30	Media III. decade	Media mensile
Alto Adige	Passirio	Tolle di Sopra	1400	7	7	7	8	7	8	5	3	3	-1	5,4	-1	-1	-1	-1	0	0	4	2	0	0	0,2	2	1	0	1	1	2	0	-1	0	0	0,6	2,1
				5	5	3	3	5	4	2	0	-1	-2	2,4	-3	-4	-4	-5	-4	-4	-4	-1	-2	-2	-3,3	-2	-1	-4	-4	-1	-3	-3	-5	-2	-3	-2,8	-1,2
id.	id.	Plata	1147	9	9	10	13	12	9	12	12	8	6	10,0	4	6	3	3	3	5	5	6	6	4	4,5	3	4	5	2	3	6	5	3	4	3	3,8	6,1
				6	7	5	4	7	5	3	2	2	-1	4,0	-1	-3	-2	-4	-1	-2	-1	-1	-1	-1	-1,7	-2	0	-2	-3	-1	-1	-1	-4	-1	-2	-1,7	0,2
id.	Isarco	Terme Brennero	1309	11	12	14	11	6	6	10	5	7	8	9,0	6	2	5	7	9	10	12	11	12	14	8,8	12	11	11	10	9	11	12	12	12	10	11,0	9,6
				6	5	0	-2	3	0	2	-4	-5	-6	-0,1	-5	-7	-1	-2	-2	1	3	2	4	3	-0,4	4	3	3	4	7	-5	-2	3	4	2	2,3	0,6
id.	Fleres	Fleres	1246	11	8	8	11	10	7	11	6	7	3	8,2	1	4	4	0	3	2	4	4	6	4	3,2	6	5	5	1	0	2	1	0	2	0	2,2	4,5
				6	4	1	0	4	1	0	-3	0	-3	1,0	-6	-8	-7	-8	-7	-6	-6	-4	-5	-5	-6,2	-6	-4	-5	-6	-6	-6	-4	-8	-7	-7	-5,9	-3,7
id.	Isarco	Vipiteno	945	13	7	10	10	8	9	10	8	8	8	9,1	1	3	4	2	3	3	7	10	11	9	5,3	10	10	11	8	6	9	10	4	7	10	8,5	7,6
				6	6	3	-3	2	1	0	-4	-1	-1	0,9	-4	-8	-3	-7	-8	-6	-8	-7	-8	-9	-6,8	-10	-8	-9	-9	-5	-8	-5	-5	-5	-10	-7,4	-4,4
id.	id.	Ridanna	1350	11	8	9	8	8	7	8	6	5	3	7,3	0	0	1	1	2	2	0	2	3	1	1,2	2	3	3	0	0	3	1	2	0	1	1,5	3,3
				4	4	0	-1	4	1	-1	-4	-1	-6	0,0	-6	-9	-8	-9	-8	-7	-7	-5	-7	-5	-7,1	-3	-5	-7	-7	-3	-8	-5	-8	-5	-8	-5,9	-4,3
id.	S. Silvestro	Dobbiaco	1250	18	15	14	14	10	11	13	10	12	7	12,4	2	1	0	-1	4	1	4	7	6	4	2,8	6	6	8	6	2	4	6	5	5	4	5,2	6,8
				4	3	2	3	5	4	5	2	0	-6	2,2	-7	-9	-7	-9	-10	-10	-10	-6	-5	-12	-8,5	-12	-10	-7	-8	-4	-11	-10	-14	-11	-13	-10,0	-5,4
id.	Braies	S. Vito in Braies	1351	»	»	»	»	»	»	»	»	»	»	»	»	»	»	»	»	»	»	»	»	»	»	»	»	»	»	»	»	»	»	»	»	»	»	»
				»	»	»	»	»	»	»	»	»	»	»	»	»	»	»	»	»	»	»	»	»	»	»	»	»	»	»	»	»	»	»	»	»	»	»
id.	Anterselva	Anterselva	1236	15	9	10	12	13	8	11	7	7	6	9,8	2	1	2	0	4	1	5	6	7	8	3,6	7	6	8	2	4	4	6	3	2	6	4,8	6,1
				7	6	1	0	0	1	1	1	2	-2	1,7	-3	-6	-5	-7	-7	-5	-5	-5	-6	-7	-5,6	-7	-7	-6	-7	-3	-5	-4	-8	-8	-7	-6,2	-3,4
id.	id.	Rasun di Sotto	1030	18	16	15	14	9	13	12	10	6	5	11,8	6	5	4	5	0	5	5	6	7	7	5,0	7	8	3	6	8	6	5	2	6	5	5,6	7,5
				4	-3	3	2	2	-1	-1	0	-4	-2	0,6	-3	-4	-7	-8	-8	-8	-7	-4	-9	-10	-6,8	-7	-8	-6	-5	-8	-6	-11	-8	-10	-9	-7,8	-4,7
id.	Aurino	Lappago	1435	11	10	11	11	10	10	10	9	5	4	9,1	-2	-1	0	0	0	4	4	5	6	4	2,0	5	5	6	6	7	7	5	0	1	5	4,7	5,3
				6	5	5	3	3	4	2	-2	-1	-3	2,2	-3	-6	-6	-5	-5	-4	-4	-5	-4	-3	-4,5	-4	-3	-4	-5	-4	-5	-4	-6	-5	-3	-4,3	-2,2
id.	Riva	Riva di Tures	1600	11	8	8	7	6	5	5	3	3	3	5,9	0	-2	-2	-2	0	2	1	2	1	3	0,3	2	2	3	0	2	3	4	-3	3	0	1,6	2,6
				2	1	-1	3	2	1	-3	-1	-2	-5	-0,3	-8	-9	-9	-9	-8	-7	-6	-4	-6	-6	-7,2	-6	-4	-7	-7	-7	-4	-4	-11	-7	-8	-6,5	-4,7
id.	Gadera	Corvara	1558	9	10	8	9	9	7	8	7	6	5	7,8	-2	-1	1	2	2	2	2	3	4	3	1,6	4	4	4	4	2	3	5	1	5	5	3,5	4,3
				6	-3	-1	1	3	1	-1	-4	-4	-5	-0,7	-9	-10	-7	-7	-6	-5	-6	-6	-6	-5	-6,7	-6	-5	-6	-4	-6	-9	-3	-11	-6	-5	-6,1	-4,5
id.	S. Cassiano	S. Cassiano	1545	12	5	8	9	11	7	7	6	4	2	7,1	-3	-2	-2	-1	-1	-1	1	2	4	2	-0,1	3	2	4	1	2	3	3	-1	0	2	1,9	3,0
				-4	2	-1	-1	3	0	-1	-4	-1	-8	-0,7	-9	-10	-8	-11	-9	-9	-9	-6	-9	-9	-8,9	-10	-7	-8	-5	-4	-9	-7	-12	-8	-9	-7,9	-5,8
id.	Isarco	Bressanone	560	»	»	»	»	»	»	»	»	»	»	»	»	»	»	»	»	»	»	»	»	»	»	»	»	»	»	»	»	»	»	»	»	»	»	»
				»	»	»	»	»	»	»	»	»	»	»	»	»	»	»	»	»	»	»	»	»	»	»	»	»	»	»	»	»	»	»	»	»	»	»
id.	Gardena	Selva di Gardena	1563	»	»	»	»	»	»	»	»	»	»	»	»	»	»	»	»	»	»	»	»	»	»	»	»	»	»	»	»	»	»	»	»	»	»	»
				»	»	»	»	»	»	»	»	»	»	»	»	»	»	»	»	»	»	»	»	»	»	»	»	»	»	»	»	»	»	»	»	»	»	»
id.	id.	Ortisei	1236	8	6	10	10	10	6	6	5	4	4	6,9	4	3	2	2	1	-1	0	0	0	-1	1,0	-1	-1	0	-1	1	3	2	3	-2	-4	0,0	2,6
				3	3	4	0	4	4	2	2	0	0	2,2	-4	-7	-5	-5	-6	-5	-5	-6	-7	-6	-5,6	-7	-6	-5	-4	0	-6	-4	-8	-6	-6	-5,2	-2,9
Medio e Basso Adige		Redagno	1562	10	7	6	9	6	5	5	4	3	3	5,8	-3	-1	-1	-1	0	0	0	3	3	2	0,2	0	4	4	0	0	2	3	0	0	2	1,5	2,5
				5	4	3	3	2	2	2	0	0	-5	1,6	-7	-5	-5	-5	-5	-5	-5	-5	-2	-2	-4,6	-3	-1	-2	-3	-3	-3	-2	-5	-4	-3	-2,9	-2,0
id.		S. Michele all'Adige	228	»	»	»	»	»	»	»	»	»	»	»	»	»	»	»	»	»	»	»	»	»	»	»	»	»	»	»	»	»	»	»	»	»	»	»
				»	»	»	»	»	»	»	»	»	»	»	»	»	»	»	»	»	»	»	»	»	»	»	»	»	»	»	»	»	»	»	»	»	»	»
id.	Noce Bianco	Caresser	2600	3	0	4	1	1	1	2	-1	-2	-7	0,2	-10	-9	-8	-5	-5	-6	0	0	1	0	-4,2	1	2	2	-2	-4	-4	-4	-3	0	4	-0,8	-1,6
				-2	-4	-3	-3	-4	-3	-5	-6	-10	-13	-5,3	-13	-12	-13	-12	-9	-9	-9	-4	-4	-4	-8,9	-4	-4	-4	-4	-10	-9	-10	-9	-5	-4	-6,3	-6,8
id.	Noce	Peio	1580	12	12	12	13	12	12	8	8	9	8	10,6	5	5	5	5	6	8	10	12	11	12	7,9	12	11	12	11	11	11	11	10	10	10	10,9	9,8
				2	3	3	2	3	0	2	2	2	-5	-1,4	-3	-4	-6	-4	-2	-2	-1	-1	-1	-2	-2,6	-2	-2	-3	-3	-3	-3	-5	-6	-7	-3	-3,7	-2,6
id.	Pescara	Proves	1414	8	6	6	7	6	5	6	5	4	3	5,6	-1	1	1	-1	0	1	1	1	3	2	0,8	2	2	3	1	0	1	3	3	-1	1	1,5	2,6
				4	2	2	3	3	2	1	-1	-1	-4	1,1	-5	-5	-5	-6	-4	-5	-5	-6	-3	-3	-4,7	-4	-3	-3	-5	-4	-5	-3	-7	-4	-4	-4,2	-2,6
id.	Noce	Cles	656	15	13	16	17	15	12	14	12	12	14	14,0	7	10	9	8	9	7	11	10	12	10	9,3	9	9	11	7	7	8	9	11	7	9	8,7	10,7
				10	6	5	5	5	7	2	3	5	-1	-4,7	-2	-4	-3	-5	-4	-4	-5	-4	-4	-5	-4,0	-5	-5	-4	-4	-4	-5	-5	-6	-5	-6	-4,9	-4,5
id.	Romedio	Mendola	1360	»	»	»	»	»	»	»	»	»	»	»	»	»	»	»	»	»	»	»	»	»	»	»	»	»	»	»	»	»	»	»	»	»	»	»
				»	»	»	»	»	»	»	»	»	»	»	»	»	»	»	»	»	»	»	»	»	»	»	»	»	»	»	»	»	»	»	»	»	»	»
id.	Sporeggio	Paganella	1850	2	3	3	4	3	3	4	3	2	0	2,7	-5	-5	-5	-4	-3	-2	1	2	5	6	-1,0	6	7	7	6	3	1	-2	-4	2	4	3,0	1,6
				0	1	2	2	2	1	0	-1	-3	-5	-0,1	-7	-7	-7	-6	-5	-3	-3	-2	-2	-2	-4,4	-2	-2	-3	-3	-3	-3	-5	-6	-4	-2	-3,3	-2,6

Bacino Principale	Bacino Secondario	Stazione	Quota sul livello del mare	1	2	3	4	5	6	7	8	9	10	Media I. decade	11	12	13	14	15	16	17	18	19	20	Media II. decade	21	22	23	24	25	26	27	28	29	30	Media III. decade	Media mensile
(segue)																																						
Medio e Basso Adige	Noce	Mezzolombardo	215	16 11	13 8	14 8	15 10	16 10	14 10	15 8	16 7	15 6	13 3	14,7 8,1	10 1	8 -1	7 -1	6 0	7 -1	6 -2	6 -2	6 -2	6 -2	4 -2	6,6 -1,2	4 -4	3 -4	2 -4	3 -3	3 -2	4 -3	2 -2	9 -3	2 -3	1 -5	3,3 -3,3	8,2 1,2
id.	Travignolo	Passo Rolle	1984	6 2	5 1	3 0	4 1	3 -1	2 -1	4 0	3 -3	0 -5	-4 -9	2,6 -1,5	-4 -10	-9 -9	-4 -7	-3 -10	-4 -6	-3 -6	1 -8	2 -5	3 -4	2 -5	-1,9 -7,0	4 -6	3 -5	2 -6	0 -6	1 -7	0 -6	-5 -7	2 -10	4 -8	5 -5	1,6 -6,6	0,8 -5,0
id.	id.	Predazzo	1020	12 6	7 3	10 3	9 2	9 5	7 3	9 1	7 2	6 -5	1 -4	7,7 1,6	0 -4	3 -5	1 -4	0 -7	1 -4	3 -5	4 -4	3 -3	6 -4	3 -5	2,4 -4,5	3 -5	3 -3	5 -5	3 -3	2 -3	5 -5	5 -5	3 -8	1 -5	3 -4	3,3 -4,6	4,5 -2,5
id.	Avisio	Cavalese	1014	15 4	10 3	12 2	13 1	11 4	9 2	13 0	10 0	10 1	9 -4	11,3 1,3	6 -4	7 -6	7 -5	3 -7	6 -5	6 -6	8 -5	9 -2	9 -5	7 -5	6,8 -5,0	8 -6	9 -4	9 -5	5 -3	5 -3	7 -7	9 -1	6 -9	4 -8	7 -5	6,9 -5,1	8,3 -2,9
id.	Cadino	Cadino	1150	11 6	7 4	8 2	9 2	9 5	7 4	7 1	8 1	5 0	6 -4	6,7 2,1	1 -3	1 -5	1 -5	0 -5	1 -6	3 -5	1 -5	4 -5	3 -5	1 -5	1,6 -4,9	2 -6	1 -5	3 -4	2 -4	3 -2	3 -5	1 -5	3 -7	-1 -7	1 -5	1,8 -5,0	3,4 2,6
id.	Fersina	S. Orsola	925	16 4	15 3	17 4	16 3	15 3	15 3	13 2	14 2	13 1	12 1	14,6 2,6	10 0	8 -2	7 -3	5 -4	6 -5	4 -5	7 -3	8 -4	6 -3	7 -3	6,8 -3,2	8 -4	6 -2	7 -2	8 -3	6 -3	7 -2	6 -5	8 -5	5 -5	5 -5	6,6 -3,6	9,3 1,4
id.		Monte Bondone	1530	»	»	»	»	»	»	»	»	»	»	»	»	»	»	»	»	»	»	»	»	»	»	»	»	»	»	»	»	»	»	»	»	»	»	»
id.	Cavallino	Folgaria	1168	13 7	11 5	12 6	13 4	12 6	9 5	10 3	9 3	7 3	9 -1	10,5 4,1	6 -3	4 -4	4 -3	3 -5	3 -5	4 -3	7 -3	8 1	7 0	6 -1	5,2 -2,6	7 -3	9 -1	10 -1	4 -3	5 0	8 -2	8 -3	6 -6	5 -3	8 -2	7,0 -2,4	7,6 -0,3
id.	Leno	Rovereto	211	19 12	17 9	16 11	17 10	16 11	14 11	14 6	14 9	13 6	15 5	15,5 9,0	12 1	9 0	7 1	7 -2	8 0	8 -2	9 -2	8 -1	9 -2	7 -3	8,4 -1,0	7 -2	7 -2	8 -3	4 -1	6 2	7 -2	5 -1	7 -2	5 -4	5 -4	6,1 -1,9	10,0 2,0
id.		Marzana	135	21 14	19 12	18 12	17 10	17 9	16 12	16 8	16 9	15 7	13 6	16,8 9,9	12 3	12 4	10 2	12 1	12 3	12 4	12 1	12 5	15 3	11 1	12,0 2,7	9 -3	12 2	14 2	10 2	8 3	10 -1	6 0	11 0	8 -4	8 -4	9,6 -0,3	12,8 4,1
Pianura fra Brenta e Adige		Cologna Veneta	24	18 11	18 10	18 8	16 8	14 10	13 6	15 8	14 6	11 8	11 5	14,8 8,0	10 0	7 0	9 -1	11 -1	9 0	11 -4	11 -2	12 -2	9 -1	8 -3	9,7 -1,4	4 -3	6 -6	5 1	6 2	8 -2	2 -3	5 -3	5 -2	2 -2	-1 -3	4,2 -2,0	9,6 1,5
id.		Montagnana	14	18 11	20 14	19 12	18 10	17 11	15 11	14 4	15 8	15 9	11 1	16,2 9,1	12 1	11 3	10 2	12 -1	10 0	9 -1	10 1	10 2	12 -1	10 0	10,6 0,6	9 -2	9 -3	12 3	12 4	10 2	10 -1	10 -2	6 -1	7 0	7 -1	9,2 -0,1	12,0 3,2
Pianura fra Adige e Po		Badia Polesine	12	»	»	»	»	»	»	»	»	»	»	»	»	»	»	»	»	»	»	»	»	»	»	»	»	»	»	»	»	»	»	»	»	»	»
id.		S. Martino di Venezze	6	19 13	20 10	17 11	17 9	17 8	14 10	13 6	14 7	10 6	8 4	14,9 8,4	12 3	18 1	6 4	7 -1	10 -1	10 -3	10 -2	12 1	9 -1	9 -1	10,3 0,0	6 -4	9 -3	1 2	7 0	8 1	2 -2	7 -3	6 -2	2 -1	1 0	4,9 -1,2	10,0 2,4
id.		Castel d'Ario	24	»	»	»	»	»	»	»	»	»	»	»	»	»	»	»	»	»	»	»	»	»	»	»	»	»	»	»	»	»	»	»	»	»	»
id.		Castelmassa	12	20 15	20 11	19 13	17 9	16 10	15 12	14 6	16 9	16 9	15 11	16,8 10,7	12 4	8 4	8 3	11 3	11 3	11 1	11 1	12 3	13 2	10 2	10,7 2,5	9 0	9 -1	7 0	7 4	8 4	7 1	4 1	4 2	4 2	6 1	6,5 1,4	11,3 4,9
id.	Tartaro-Canal Bianco-Po	Isola del Mezzano	3	20 15	22 12	20 15	18 11	17 11	17 13	15 8	15 10	16 9	12 4	17,2 10,8	13 3	12 4	9 5	10 2	12 1	11 1	11 1	12 1	12 0	13 0	11,5 1,8	10 3	11 0	9 4	8 5	10 4	11 3	9 2	9 2	8 1	4 1	8,9 2,5	12,5 5,0

Bacino secondario	Stazione	Quota sul mare metri	Tipo dello strumento	1	2	3	4	5	6	7	8	9	10	11	12	13	14	15	16	17	18	19	20	21	22	23	24	25	26	27	28	29	30		Totale mensile	Numero dei giorni piovosi
	DAL PIUCA ALL'ISONZO																																			
S. Pietro	S. PIETRO DEI NEMBI	10	Pr	7,4	2,0	3,8	2,0	—	26,0	—	—	4,6	30,0	14,2	14,2	38,0	—	0,6	3,0	—	—	—	—	—	—	—	—	1,2	12,4	10,8	—	—	—		170,2	14
	FONTANA DEL CONTE	581	Pr	—	10,0	0,2	0,2	—	2,4	—	—	3,8	3,4	0,4	2,6	—	—	—	15,6	—	0,8	—	—	—	—	—	—	—	2,2	0,8	—	—	—		42,4	7
	Bergut Grande	338	P	—	11,5	3,4	—	—	—	—	—	—	23,6	—	35,2	—	—	—	17,5	—	—	—	—	—	—	—	—	—	5,4	—	—	—	—		96,6	6
	Albona	320	P	—	12,0	8,0	—	—	—	—	—	—	21,0	—	19,0	—	—	—	6,0	—	—	—	—	—	—	—	—	—	10,0	—	—	—	—		76,0	6
	DIGNANO	134	Pr	—	18,4	10,6	5,8	0,6	14,2	—	—	—	3,8	26,2	4,4	4,2	3,4	—	4,6	—	—	—	—	—	—	—	—	8,2	1,8	—	—	—	—		106,2	12
Draga	S. Pietro in Selve	341	P	10,8	18,0	6,2	1,0	—	5,3	—	—	15,4	18,0	9,0	8,0	7,0	—	—	6,8	—	—	—	—	—	—	—	—	4,8	2,0	—	0,5	—	—		114,8	13
	Mompaderno	260	P	28,3	8,7	16,3	—	—	7,3	—	—	16,5	4,3	6,4	7,4	—	—	—	4,0	—	—	—	—	—	—	—	—	6,0	2,0	—	—	—	—		107,2	11
Quieto	PINGUENTE	153	Pr	0,2	2,0	6,0	1,6	—	1,0	—	—	3,6	10,4	3,4	5,4	4,4	0,6	—	5,6	—	—	—	—	—	—	—	—	0,4	2,8	—	1,8	—	—		49,2	12
	Levade	13	P	2,8	16,2	3,8	6,4	—	0,2	—	—	20,5	1,8	5,5	3,6	6,2	—	—	6,6	—	—	—	—	—	—	—	—	—	3,6	—	—	—	—		77,2	11
	CITTANOVA	4	Pr	6,2	14,8	7,2	0,2	—	4,0	—	—	1,6	2,8	7,0	0,8	4,0	—	—	2,6	—	—	—	—	—	—	—	—	0,2	7,8	—	5,0	—	—		64,2	11
Dragogna	Sicciole	4	P	—	33,3	2,0	—	—	1,2	—	—	—	8,2	0,2	1,5	9,0	2,0	—	0,7	—	—	—	—	—	—	—	—	2,0	0,6	—	2,0	—	—		62,7	9
dal Quieto al Risano	MOMIANO	275	Pr	11,0	19,0	2,6	0,8	—	1,2	—	—	6,0	2,2	3,8	1,0	4,4	1,0	—	2,4	—	—	—	—	—	—	—	—	3,6	0,2	—	7,4	—	—		66,6	13
	CAPODISTRIA	13	Pr	—	5,0	6,8	—	—	0,2	—	0,6	5,0	3,0	2,8	1,8	0,2	0,2	—	2,0	—	—	—	—	—	—	—	—	2,6	0,8	8,0	5,0	—	—		44,0	10
	SALVORE	5	P	—	15,5	2,1	—	—	4,5	—	—	—	7,0	5,2	—	10,3	—	—	2,7	—	—	—	—	—	—	—	—	—	9,1	—	—	—	—		56,4	8
	Strugnano	1	P	—	17,0	5,5	—	—	6,2	—	—	—	10,0	2,3	—	4,0	8,8	—	1,2	—	—	—	—	—	—	—	—	—	5,0	—	—	—	—		60,0	9
	Sessana	369	P	—	4,5	8,4	—	—	0,8	—	—	14,5	13,4	2,8	1,2	3,0	0,1	—	11,2	—	—	—	—	—	—	—	—	—	2,6	6,0	1,2	—	—		69,7	11
	Poggioreale del Carso (Opicina)	330	P	—	10,0	21,2	—	—	0,2	—	—	16,0	12,6	2,5	1,5	1,8	—	—	2,0	—	—	—	—	—	—	—	—	—	6,0	—	13,4	—	—		87,2	10
	COVEDO	262	P	—	4,0	6,0	—	—	—	—	—	6,1	2,3	2,3	1,7	2,9	—	—	5,4	—	—	—	—	—	—	—	—	—	2,0	2,0	6,0	—	—		40,7	11
	S. Pelagio	225	P	1,4	14,2	19,4	—	—	—	—	—	9,4	0,6	3,2	2,4	0,2	—	—	5,2	—	—	—	—	—	—	—	—	—	0,6	—	1,2	—	—		57,8	8
	Servola	61	P	—	6,3	3,2	—	—	—	—	—	10,4	1,6	0,8	1,9	0,6	—	—	2,3	—	—	—	—	—	—	—	—	—	1,8	—	18,7	—	—		47,6	8
	TRIESTE *	18	Pr	1,7	8,8	7,2	—	—	—	—	—	16,8	1,9	1,8	1,0	3,4	—	—	1,1	—	—	—	—	—	—	—	—	0,4	1,1	3,7	—	—	—		48,9	11
	Monfalcone	6	P	—	20,0	9,0	—	—	—	—	—	0,7	3,0	—	0,1	2,7	—	—	0,2	—	—	—	—	—	—	—	—	—	0,5	0,4	0,7	—	—		37,3	4
	ISONZO																																			
	Na Logu	622	P	2,7	16,7	—	—	1,5	—	—	—	1,8	1,0	—	2,6	2,6	—	—	—	—	—	—	—	—	—	—	—	—	—	—	—	—	—		28,9	7
	Plezzo	450	P	4,5	17,5	—	—	0,2	—	1,5	—	—	1,0	—	4,0	—	2,5	—	1,5	—	—	—	—	—	—	—	—	—	—	—	—	—	—		32,7	7
Uccea	Uccea	663	P	5,6	—	—	9,1	7,3	—	—	—	—	0,1	0,3	0,5	0,6	0,1	—	—	—	—	—	—	—	—	—	0,1	—	—	—	—	—	—		23,7	5
Torre	MUSI	633	Pr	1,0	21,0	—	—	0,6	—	—	—	—	—	—	—	0,4	—	0,2	—	—	0,2	—	—	—	—	—	—	0,2	—	—	—	—	—		23,6	2
	Vedronza	320	P	0,8	3,3	—	—	—	—	—	—	—	—	—	—	—	—	—	—	—	—	—	—	—	—	—	—	—	—	—	—	—	—		4,1	1
	CISERIIS	264	Pr	1,2	14,8	2,6	—	—	—	—	—	—	—	—	—	—	0,8	0,2	1,4	—	—	—	—	—	—	—	—	—	—	—	—	—	—		21,0	4
Lagna	Cergneu Superiore	329	P	—	12,0	7,6	—	—	—	—	—	—	—	—	—	—	2,0	—	1,2	—	—	—	—	—	—	—	—	—	—	—	—	—	—		22,8	4
Malina	Attimis	196	P	—	13,0	10,0	—	—	—	—	—	—	—	2,0	—	—	—	—	—	—	—	—	3,0	—	—	—	—	—	—	—	—	—	—		28,0	4
	Povoletto	136	P	3,4	8,9	28,2	—	—	0,1	—	—	1,2	—	0,3	0,7	1,4	3,2	—	—	—	—	—	—	—	—	—	—	—	0,4	—	—	—	—		47,8	6
Natisone	Goregnavas	788	P	1,1	14,7	2,4	—	—	—	—	—	0,3	—	0,2	1,3	0,4	3,8	—	—	—	—	—	—	—	—	—	—	—	—	—	—	—	—		24,2	5
	PULFERO	184	Pr	1,0	15,2	2,6	—	—	—	—	—	—	—	—	1,0	—	2,2	—	0,2	—	—	—	—	—	—	—	—	—	—	—	—	—	—		22,2	5
Cosizza	Drenchia	730	P	8,4	13,3	1,7	—	—	—	—	—	—	—	1,0	2,7	0,4	1,2	—	11,1	—	—	—	—	—	—	—	—	—	—	—	—	—	—		39,8	7
	Clodici	240	P	—	17,4	1,2	—	—	—	—	—	—	—	—	—	0,3	—	—	9,4	—	—	—	—	—	—	—	—	—	—	—	—	—	—		28,3	3
Alborna	Montemaggiore	954	P	1,0	20,3	3,0	—	—	—	—	—	0,5	—	0,5	2,0	2,3	4,2	—	7,0	—	—	—	—	—	—	—	—	—	—	—	—	—	—		40,8	7
Natisone	CIVIDALE	138	Pr	2,4	10,4	15,2	—	—	—	—	—	0,6	0,2	0,8	0,8	0,4	2,8	0,2	—	—	—	—	—	—	—	—	—	—	—	—	—	—	—		33,8	4
Judrio	S. Volfango	754	P	8,2	12,8	—	2,0	—	1,2	—	—	—	—	—	—	—	—	—	—	—	—	—	—	—	—	—	—	—	—	—	—	—	—		24,2	4
	LIGA	680	Pr	0,4	14,2	14,0	—	—	—	—	—	1,2	0,2	—	1,0	—	0,8	—	3,4	0,8	—	—	—	—	—	—	—	—	—	—	—	—	—		36,0	5

Bacino secondario	Stazione	Quota sul mare metri	Tipo dello strumento	1	2	3	4	5	6	7	8	9	10	11	12	13	14	15	16	17	18	19	20	21	22	23	24	25	26	27	28	29	30		Totale mensile	Numero dei giorni piovosi
	DRAVA																																			
Sesto	SESTO	1518	Pr	6,0	15,2	0,2	—	0,8	—	—	—	1,0*	—	—	—	—	1,2*	—	—	0,2	—	—	—	—	—	—	—	—	—	—	—	—	—		24,6	4
Rio Bartolo	Camporosso in Valcanale	806	P	13,0	—	—	—	—	—	—	—	—	4,0*	—	4,2*	5,8*	—	—	—	—	—	—	—	—	—	—	—	—	—	—	—	—	—		27,0	4
Slizza	TARVISIO	751	Pr	1,2	9,0	0,2	—	0,4	—	—	—	—	—	4,6	1,8	2,4	7,4	—	0,2	—	0,2	—	—	—	—	0,2	—	—	—	—	—	0,2	—		27,8	6
	TAGLIAMENTO																																			
	FORNI DI SOPRA	907	P	20,5	16,6	—	—	0,9	—	—	—	—	—	—	—	2,7*	0,6*	—	—	—	—	—	—	—	—	—	—	—	—	—	—	—	—		51,3	3
Lumiei	SAURIS	1300	Pr	12,8*	38,6	—	—	0,6	0,2	—	—	—	—	—	0,2	—	2,0	0,4	—	—	—	—	—	—	0,2	—	—	—	—	—	—	—	—		55,0	3
	LA MAINA	850	Pr	13,0	41,6	—	—	0,6	—	—	—	—	—	—	0,2	1,6	0,2	—	—	—	—	—	—	—	—	—	—	—	—	—	—	—	—		57,2	3
	AMPEZZO	560	P	2,0	—	—	—	—	—	—	—	—	—	—	—	1,2	—	—	—	—	—	—	—	—	—	—	—	—	—	—	—	—	—		3,2	2
Degano	Collina	1189	P	10,6	25,1	—	—	9,0	—	—	—	2,1	—	1,4	—	2,1*	—	—	—	—	—	—	—	—	—	—	—	—	—	—	—	—	—		50,3	6
	FORNI AVOLTRI	888	Pr	9,4	24,0	—	—	2,4	0,2	—	—	1,0	—	—	—	—	—	—	—	—	—	—	—	—	—	—	—	—	—	—	—	—	—		37,0	4
Pesarina	PESARIIS	758	P	12,2	29,5	—	—	0,6	—	—	—	—	—	—	—	—	—	—	—	—	—	—	—	—	—	—	—	—	—	—	—	—	—		42,3	2
Degano	Chialina (Ovaro)	492	P	8,4	12,6	—	—	—	—	—	—	—	—	—	—	—	—	—	—	—	—	—	—	—	—	—	—	—	—	—	—	—	—		21,0	2
	Villagantina	363	P	10,2	40,3	—	—	—	—	—	—	—	—	—	5,1	—	—	—	—	—	—	—	—	—	—	—	—	—	—	—	—	—	—		55,6	3
	ZOVELLO	910	P	7,6	31,4	—	—	0,9	—	—	—	—	—	1,2	—	0,8	—	—	—	—	—	—	—	—	—	—	—	—	—	—	—	—	—		41,9	3
But	TIMAU	821	Pr	5,2	24,4	—	—	1,6	1,0*	—	—	0,5*	—	—	—	—	—	—	—	—	—	—	—	—	—	—	—	—	—	—	—	—	—		32,7	4
	Paluzza	596	P	8,6	18,2	—	—	2,6	—	—	—	—	—	—	—	—	—	—	—	—	—	—	—	—	—	—	—	—	—	—	—	—	—		29,4	3
	Avosacco	471	P	7,2	48,9	—	—	—	—	—	—	—	—	—	—	—	—	—	—	—	—	—	—	—	—	—	—	—	—	—	—	—	—		56,1	2
Chiarsò	PAULARO	690	Pr	5,2	21,4	—	—	0,2	—	—	—	—	—	—	—	—	0,2	0,2	—	—	—	—	—	—	0,2	—	—	—	—	—	—	—	—		25,4	2
But	TOLMEZZO	323	Pr	5,0	42,2	—	—	0,2	—	—	—	—	—	—	1,0	—	0,2	—	—	0,2	—	—	—	—	—	—	—	—	—	—	—	—	—		48,8	3
Pella	MALBORGHETTO	721	Pr	1,0	11,6	—	—	0,6	—	—	—	—	3,4	1,0	2,2	0,2	0,4	1,2	1,0	0,2	—	—	—	—	—	—	—	—	—	—	—	—	—		22,8	7
	Chiusaforte	392	P	0,4	10,0	—	—	1,4	—	—	—	—	—	—	—	—	—	—	—	—	—	—	—	—	—	—	—	—	—	—	—	—	—		11,8	2
Raccolana	Saletto di Raccolana	517	P	—	22,1	—	—	—	—	—	—	—	—	—	—	—	—	—	—	—	—	—	—	—	—	—	—	—	—	—	—	—	—		22,1	1
Resia	Coritis	641	P	8,0	12,0	—	—	4,1	—	—	—	—	—	—	1,6*	2,5*	—	—	—	—	—	—	—	—	—	—	—	—	—	—	—	—	—		28,2	5
	Ossanco	490	P	»	»	—	—	—	—	—	—	—	—	—	—	—	—	—	—	—	—	—	—	—	—	—	0,5	—	—	—	—	—	—		»	»
	RESIA	380	Pr	4,2	16,8	—	—	1,2	—	—	—	—	—	—	1,4	—	1,8	—	—	—	—	—	—	—	—	—	1,0	—	—	—	—	—	—		25,8	6
Alba	Diga in Alba	650	P	0,3	1,4	—	—	0,2	—	—	—	—	—	—	—	—	—	—	—	—	—	—	—	—	—	—	—	—	—	—	—	—	—		1,9	1
Aupa	DORDOLA	607	Pr	0,2	1,8	0,2	—	0,4	—	—	—	—	—	—	—	0,2	—	—	—	—	—	—	—	—	—	—	—	—	—	0,2	—	—	—		3,0	1
	MOGGIO UDINESE	337	Pr	4,2	11,4	—	0,2	1,6	—	—	—	—	—	—	—	—	—	—	—	—	—	—	—	—	0,2	—	—	—	—	—	—	—	—		17,6	3
Venzonassa	VENZONE	230	Pr	8,4	13,4	—	—	2,8*	—	—	—	—	—	—	1,8*	—	—	—	—	—	—	—	—	—	—	—	—	—	—	—	—	—	—		26,4	4
	GEMONA	307	P	9,5	19,5	—	—	7,2	—	—	—	—	—	—	0,2	—	—	—	—	—	—	—	—	—	—	—	1,2	—	—	—	—	—	—		37,6	4
Fella	ALESSO	297	P	3,2	25,2	—	—	—	—	—	—	—	—	—	—	—	—	—	—	—	—	—	—	—	—	—	—	—	—	—	—	—	—		28,4	2
Ledra	Andreuzza	167	P	—	21,7	—	5,2	—	—	—	—	—	—	—	—	—	—	—	—	—	—	—	—	—	—	—	—	—	—	—	—	—	—		26,9	2
Arzino	S. FRANCESCO	397	P	13,5	38,2	—	—	1,1	—	—	—	—	—	—	—	1,2	—	—	—	—	—	—	—	—	—	—	—	—	—	—	—	—	—		54,0	4
	S. DANIELE DEL FRIULI	252	P	17,1	98,8	—	—	0,2	—	—	—	0,2	—	0,3	—	—	0,8	—	—	—	—	—	—	—	—	—	0,5	0,2	—	—	—	—	—		118,1	2
	Pinzano	202	P	—	42,0	—	—	—	—	—	—	—	—	—	—	—	—	—	—	—	—	—	—	—	—	—	—	—	—	—	—	—	—		42,0	1
Cosa	CLAUZETTO	563	Pr	8,0	22,2	—	—	0,6	—	—	—	—	—	—	1,0	—	—	—	—	—	—	—	—	—	—	—	—	—	—	—	—	—	—		31,8	3
	Spilimbergo	132	P	19,0	11,0	—	—	—	—	—	—	—	—	—	—	—	—	—	—	—	—	—	—	—	—	—	—	—	—	—	—	—	—		30,0	2
	S. Martino al Tagliamento	70	P	45,7	—	—	—	—	—	—	—	—	—	—	—	12,1	—	—	—	—	—	—	—	—	—	—	—	—	—	—	—	—	—		57,8	2
	PIANURA FRA ISONZO E TAGLIAMENTO																																			
Isonzo Corno	Tavagnacco	155	P	5,0	—	—	—	—	4,0	—	—	—	—	—	—	—	—	—	—	—	—	—	—	—	—	—	—	—	—	—	—	—	—		9,0	2
	UDINE	116	Pr	2,6	5,4	0,6	—	—	—	—	—	—	—	—	0,6	0,6	4,4	—	—	—	—	—	—	—	—	—	—	—	0,8	—	—	—	—		15,0	3
	Manzano	72	P	—	14,0	—	—	—	1,7	3,2	—	—	—	—	—	—	—	—	—	—	—	—	—	—	—	—	—	—	2,0	—	—	—	—		20,9	4

Bacino secondario	Stazione	Quota sul mare metri	Tipo dello strumento	1	2	3	4	5	6	7	8	9	10	11	12	13	14	15	16	17	18	19	20	21	22	23	24	25	26	27	28	29	30	Totale mensile	Numero dei giorni piovosi
	(segue)																																		
Isonzo-Cormor	Lauzacco	59	P	—	10,2	—	—	—	—	—	—	—	—	2,1	2,0	—	5,2	—	—	—	—	—	—	—	—	—	—	—	—	—	—	—	—	19,5	5
	Gradisca	38	P	2,2	13,4	1,7	—	—	—	—	—	0,2	—	2,6	0,1	2,2	4,4	—	1,3	—	—	—	—	—	—	—	—	1,2	1,0	—	—	—	—	30,3	9
	Castions di Strada	23	P	1,1	8,1	1,5	—	—	0,5	—	—	—	—	0,6	—	4,3	4,2	0,6	—	—	—	—	—	—	—	—	—	1,1	2,4	—	—	—	—	24,4	7
	CERVIGNANO	7	Pr	5,2	3,4	—	3,2	—	—	—	—	0,2	0,2	5,8	—	7,2	2,8	0,8	0,4	—	—	—	—	—	—	—	—	2,2	0,8	—	—	—	—	32,2	7
	S. GIORGIO DI NOGARO	7	Pr	1,6	6,4	—	—	—	—	—	—	—	—	—	—	6,4	1,8	—	—	—	—	—	—	0,2	—	—	—	2,0	1,2	—	—	—	—	19,6	6
	Aquileia	4	P	13,0	—	11,5	—	—	—	—	—	4,0	—	—	—	13,0	4,0	—	—	—	—	—	—	—	—	—	—	2,5	2,7	—	—	—	—	50,7	7
	GRADO	2	Pr	»	»	»	»	»	»	»	»	»	»	»	»	»	»	»	»	»	»	»	»	»	»	»	»	»	»	»	»	»	»	»	»
	MARANO LAGUNARE	2	Pr	»	»	»	»	»	»	»	»	»	»	»	»	7,6	2,0	—	—	—	—	—	—	—	—	—	—	4,4	—	—	—	—	—	»	»
	BONIFICA VITTORIA (Idroovora)	1	P	—	20,9	9,0	—	—	—	—	—	—	0,7	—	—	4,8	2,5	—	1,3	—	—	—	—	—	—	—	—	—	1,3	—	—	—	—	39,6	6
Cormor-Tagliamento	Moruzzo	264	P	11,9	—	—	—	—	—	—	—	—	—	—	—	2,6	—	—	—	—	—	—	—	—	—	—	—	—	—	—	—	—	—	14,5	2
	Tomba di Meretto	105	P	5,0	16,5	—	—	—	—	—	—	—	—	—	7,8	—	—	—	—	—	—	—	—	—	—	—	—	—	0,5	—	—	—	—	29,8	3
	Basiliano	77	P	2,6	7,4	—	—	—	—	—	—	—	—	—	—	2,3	2,8	—	—	—	—	—	—	—	—	—	—	—	1,8	—	—	—	—	16,9	5
	S. Lorenzo in Sedegliano	64	P	6,9	10,8	—	—	—	—	—	—	—	—	—	—	—	—	—	—	—	—	—	—	—	—	—	—	—	—	—	—	—	—	17,7	2
	Rivolto	39	P	2,4	13,5	—	—	—	—	—	—	—	—	—	—	2,3	3,3	—	—	—	—	—	—	—	—	—	—	—	2,4	—	—	—	—	23,9	5
	Rivarotta	7	P	—	9,2	—	—	—	—	—	—	0,7	—	—	—	—	1,4	8,0	—	—	—	—	—	—	—	—	—	—	—	—	—	—	—	19,3	3
	BEVAZZANA	2	Pr	»	»	»	»	»	»	»	»	»	»	»	»	»	»	»	»	»	»	»	»	»	»	»	»	»	»	»	»	»	»	»	»

LIVENZA

Bacino secondario	Stazione	Quota sul mare metri	Tipo dello strumento	1	2	3	4	5	6	7	8	9	10	11	12	13	14	15	16	17	18	19	20	21	22	23	24	25	26	27	28	29	30	Totale mensile	Numero dei giorni piovosi
Gorgusso	Gorgazzo	59	P	24,5	29,1	—	—	—	—	—	—	—	—	—	—	—	—	—	—	—	—	—	—	—	—	—	—	—	—	—	—	—	—	53,6	2
Artugna	AVIANO	159	Pr	17,0	45,6	—	—	—	—	—	—	—	—	—	—	0,2	—	—	—	—	—	—	—	—	—	—	—	—	—	—	—	—	—	62,8	2
Meschio	VITTORIO VENETO	132	Pr	»	»	»	»	»	»	»	»	»	»	»	»	»	»	»	»	»	»	»	»	»	»	»	»	»	»	»	»	»	»	»	»
Medonna	Frassenelt	564	P	15,0	80,7	—	—	—	—	—	—	—	—	—	—	5,1	—	—	—	—	—	—	—	—	—	—	—	—	—	—	—	—	—	100,8	3
	TRAMONTI DI SOPRA	411	Pr	8,4	48,2	—	0,2	—	—	—	—	—	—	0,2	—	—	—	—	0,2	—	—	0,4	—	—	—	—	—	—	—	—	—	—	—	57,6	2
Chiarsò	Campone	450	P	38,6	29,3	—	—	—	—	—	—	—	—	—	4,2	—	—	—	—	—	—	—	—	—	—	—	—	—	—	—	—	—	—	72,1	3
Silvia	Chievolis	354	P	33,1	52,4	—	—	—	—	—	—	—	—	—	—	—	—	—	—	—	—	—	—	—	—	—	—	—	—	—	—	—	—	85,5	2
Meduna	POFFABRO	516	P	120,6		—	—	—	—	—	—	—	—	—	—	—	—	—	—	—	—	—	—	—	—	—	—	—	—	—	—	—	—	120,6	2
	Cavasso Nuovo	301	P	8,2	46,9	—	—	—	—	—	—	—	—	—	0,6	—	0,2	—	—	—	—	—	—	—	—	—	—	—	—	—	—	—	—	55,9	2
	MANIAGO	283	Pr	16,2	56,6	—	—	—	—	—	—	—	—	—	—	—	—	—	—	—	—	—	—	—	—	—	—	—	—	—	—	—	—	72,8	2
	Basaldella	141	P	29,5	15,3	—	—	—	—	—	—	—	—	—	—	—	0,5	—	—	—	—	—	—	—	—	—	—	—	—	—	—	—	—	45,3	2
Cellina	CIMOLAIS	652	Pr	9,2	28,0	—	—	—	0,2	—	0,2	—	—	—	—	—	—	—	—	—	—	—	—	—	—	—	—	—	—	—	—	—	—	37,6	2
	CLAUT	600	Pr	31,6	38,4	—	—	—	—	—	—	—	—	—	0,2	0,2	3,8	0,2	—	—	—	0,2	—	—	—	—	—	—	—	—	—	—	—	74,6	3
	Diga Cellina	350	P	4,0	72,0	—	—	—	—	—	—	—	—	—	—	—	—	—	—	—	—	—	—	—	—	—	—	—	—	—	—	—	—	76,0	2
	Barcis	406	P	13,1	75,4	—	—	—	—	—	—	—	—	—	—	3,4	—	—	—	—	—	—	—	—	—	—	—	—	—	—	—	—	—	91,9	3
	S Quirino	116	P	4,0	35,0	—	—	—	—	—	—	—	—	—	—	—	—	—	—	—	—	—	—	—	—	—	—	—	—	—	—	—	—	39,0	2
Manticano	CONEGLIANO	85	Pr	»	»	»	»	»	»	»	»	»	»	»	»	»	»	»	»	»	»	»	»	»	»	»	»	»	»	»	»	»	»	»	»

PIAVE

Bacino secondario	Stazione	Quota sul mare metri	Tipo dello strumento	1	2	3	4	5	6	7	8	9	10	11	12	13	14	15	16	17	18	19	20	21	22	23	24	25	26	27	28	29	30	Totale mensile	Numero dei giorni piovosi
Silvella	Sappada	1217	P	25,3	37,8	—	—	—	—	—	—	—	—	—	—	—	0,9*	—	—	—	—	—	—	—	—	—	—	—	—	—	—	—	—	64,0	2
	Cima Canale	1200	P	38,4	24,2	—	—	—	—	—	—	—	—	—	—	—	—	—	—	—	—	—	—	—	—	—	—	—	—	—	—	—	—	62,6	2
Padola	S. STEFANO DI CADORE	908	Pr	9,6	22,4	—	—	2,4	—	—	—	1,4	—	—	—	1,3**	—	—	—	—	—	—	—	—	—	—	—	—	—	—	—	—	—	37,1	5
	Passo di Montecroce (Casa Cantastora)	1400	P	5,7	19,8	—	—	1,1	—	—	—	2,1**	—	—	—	—	—	—	—	—	—	—	—	—	—	—	—	—	—	—	—	—	—	28,7	4
	Dosoledo	1337	P	7,7	13,4	—	—	—	1,4	—	—	1,3	—	—	—	—	3,5*	—	—	—	—	—	—	—	—	—	—	—	—	—	—	—	—	27,3	5
Acotel	Casa S. Marco	1135	P	15,0	23,2	—	—	2,3	0,7	—	—	—	—	—	—	0,4*	—	—	—	—	—	—	—	—	—	—	—	—	—	—	—	—	—	41,6	3
	AURONZO	864	Pr	14,2*	22,1*	—	—	1,2*	—	—	—	1,4*	—	—	—	—	—	—	—	—	—	—	—	—	—	—	—	—	—	—	—	—	—	38,9	4

Bacino secondario	Stazione	Quota sul mare metri	Tipo dello strumento	1	2	3	4	5	6	7	8	9	10	11	12	13	14	15	16	17	18	19	20	21	22	23	24	25	26	27	28	29	30	Totale mensile	Numero dei giorni piovosi
	(segue)																																		
Piave	Lorenzago	880	P	0,4	48,4	—	—	1,1	—	—	—	0,6	—	—	—	0,5*	—	—	—	—	—	—	—	—	—	—	—	—	—	—	—	—	—	43,0	2
Molinà	Domegge (Centrale)	650	P	10,4	28,2	—	—	—	—	—	—	0,3	—	—	—	—	—	—	—	—	—	—	—	—	—	—	—	—	—	—	—	—	—	30,9	2
	PIEVE DI CADORE (Tal)	860	Pr	11,4	22,8	—	0,2	0,4	0,2	—	—	0,4	—	—	—	n	—	—	—	—	—	—	—	—	—	—	—	—	—	—	—	—	—	35,4 n	3 ?
	SOTTOCASTELLO	707	Pr	»	»	»	»	»	»	»	»	»	»	»	»	»	»	»	»	»	»	»	»	»	»	»	»	»	»	»	»	»	»	»	»
Costeana	PASSO FALZAREGO	1985	Pr	11,0	20,5**	—	—	0,2	—	—	—	3,5**	—	—	—	—	—	—	—	—	—	—	—	—	—	—	—	—	—	—	—	—	—	35,8	3
Felison	Podestagno	1506	P	13,4	34,5	—	—	—	2,4	—	—	2,3*	—	—	—	—	—	—	—	—	—	—	—	—	—	—	—	—	—	—	—	—	—	51,6	4
Boite	CORTINA D'AMPEZZO (Grave)	1275	Pr	14,0	28,4	—	—	0,8	1,0	—	—	0,6*	—	—	—	—	—	—	—	—	—	—	—	—	—	—	—	—	—	—	—	—	—	44,8	3
	PERAROLO DI CADORE	523	Pr	10,4	25,2	—	—	0,8	0,2	—	0,2	0,4	0,2	—	—	—	—	—	—	0,2	—	—	—	—	—	—	—	—	—	—	—	—	—	37,6	2
	Rivalgo	496	Pr	18,4	26,2	—	—	0,6	—	—	—	—	—	—	—	—	—	—	—	—	—	—	—	—	—	—	—	—	—	—	—	—	—	45,2	2
	Longarone	474	P	17,5	12,7	—	—	—	—	—	—	—	—	—	—	—	—	—	—	—	—	—	—	—	—	—	—	—	—	—	—	—	—	30,2	2
Vajont	Erto	726	P	30,5		—	—	15,3	—	—	—	—	—	—	—	—	2,0**	—	—	—	—	—	—	—	—	—	—	—	—	—	—	—	—	47,8	4 ?
Maè	Maresco di Zoldo	1338	P	25,5	21,0	—	—	3,0	—	—	—	—	—	—	—	1,0*	—	—	—	—	—	—	—	—	—	—	—	—	—	—	—	—	—	50,5	4
	FORNO DI ZOLDO	884	Pr	16,2	42,4	0,2	—	2,8	0,4	—	0,8	0,4	—	—	0,2	—	0,4	—	0,2	—	—	—	—	0,2	0,2	—	—	—	—	—	—	—	—	64,4	3
Desedan	FORTOGNA (Centrale)	448	Pr	18,6	19,8	—	—	—	—	—	0,2	—	—	—	—	0,2	—	—	—	—	—	—	—	—	—	—	—	—	—	—	—	—	—	38,8	2
	SOVERZENE	390	Pr	18,8	23,6	—	—	—	—	—	0,2	—	—	—	—	0,8	—	—	—	—	—	—	—	—	—	—	—	—	—	—	—	—	—	43,4	2
Lago S. Croce	Chies d'Alpago	705	P	1,1	22,3	—	—	—	—	—	—	—	—	—	—	2,0*	—	—	—	—	—	—	—	—	—	—	—	—	—	—	—	—	—	25,4	3
	S. CROCE SUL LAGO	409	Pr	26,0	26,6	—	—	—	0,6	—	—	—	—	—	—	—	—	—	—	—	—	—	—	—	—	—	—	0,8	0,2	—	—	—	—	54,2	2
	Ponte nelle Alpi	404	P	20,0	5,0	—	—	0,2	—	—	0,4	—	—	—	—	—	—	—	—	—	—	—	—	—	—	—	—	—	—	—	—	—	—	25,6	2
	BELLUNO	400	Pr	15,8	21,8	—	—	1,2	0,4	—	1,4	—	—	—	—	0,2	—	0,2	—	—	—	—	0,2	—	—	—	n	—	—	—	—	—	—	41,2 n	4
Ardo	S. Antonio di Tortal	706	P	41,0	54,2	—	—	—	—	—	—	—	—	—	—	—	—	—	—	—	—	—	—	—	—	—	—	—	—	—	—	—	—	95,2	2
Cordevole	Arabba	1612	P	18,2	21,4**	—	—	0,2	—	—	—	1,9*	—	—	—	—	—	—	—	—	—	—	—	—	—	—	—	—	—	—	—	—	—	41,7	3
Andraz	Andraz (Cerpadol)	1520	P	10,9	36,1	—	—	3,1	0,8	—	—	1,4*	—	—	—	—	—	—	—	—	—	—	—	—	—	—	—	—	—	—	—	—	—	52,3	4
Cordevole	CAPRILE	1023	Pr	17,6	19,0	—	0,2	1,0	0,6	—	—	0,6	—	—	—	—	—	—	—	—	—	—	—	—	—	—	—	—	—	—	—	—	—	39,0	3
	Alleghe	950	P	22,8	20,2	—	—	2,3	2,9	—	—	—	—	—	—	—	—	—	—	—	—	—	—	—	—	—	—	—	—	—	—	—	—	48,2	4
Tegnas	Col di Prà	876	P	28,8	15,3	—	—	1,4	0,3	—	—	—	—	—	—	—	—	—	—	—	—	—	—	—	—	—	—	—	—	—	—	—	—	45,8	3
Cordevole	AGORDO	611	Pr	28,6	27,0	—	—	3,4	0,6	—	—	—	—	—	—	—	—	—	—	—	—	—	—	—	—	—	—	—	—	—	—	—	—	59,6	3
	Passo Cereda	1378	P	38,5	33,3	—	—	2,3	—	—	3,0	—	—	—	—	2,3*	—	—	—	—	—	—	—	—	—	—	—	—	—	—	—	—	—	79,4	5
Mis	GOSALDO	1141	Pr	22,0*	—	—	—	2,2*	1,7*	—	—	—	—	—	—	—	—	—	—	—	—	—	—	—	—	—	—	—	—	—	—	—	—	25,9	3
	Sospirolo	454	P	29,5	29,0	—	—	4,2	1,0	—	2,2	—	—	—	—	—	—	—	—	—	—	—	—	—	—	—	—	—	—	—	—	—	—	65,9	5
Salmenega	Cesio Maggiore	482	P	56,8		—	—	—	—	4,1	—	—	—	0,3	—	1,2	—	—	—	—	—	—	—	—	—	—	—	1,0	—	—	—	—	—	63,4	5 ?
Porcilla	Passo di Croce d'Aune	1045	P	32,8	32,5	—	—	1,8	1,9	—	—	—	—	—	1,2*	1,4*	0,7*	—	—	—	—	—	—	—	—	—	—	2,5*	1,6*	—	—	—	—	76,4	8
Stizzon	Seren del Grappa	359	P	50,0	45,0	1,0	—	—	1,5	—	—	—	—	—	—	1,0	—	—	—	—	—	—	—	—	—	—	—	6,7	0,5	—	—	—	—	105,7	6
Ardo	MILIES	280	Pr	24,3*	27,6*	—	—	—	—	—	—	—	—	1,4*	—	1,9**	—	—	—	—	—	—	—	—	—	—	—	2,5*	—	—	—	—	—	57,7	5
Tegorzo	Fener	685	P	26,3	24,0	2,4	—	—	1,0	—	—	—	—	—	—	—	—	—	—	—	—	—	—	—	—	—	—	8,0	—	—	—	—	—	61,7	5
	Valdobbiadene	177	P	20,4	23,4	1,0	—	—	1,3	—	—	—	—	2,9	—	—	—	—	—	—	—	—	—	—	—	—	0,6	8,2	0,8	—	—	—	—	58,6	6
Onigo	POSSAGNO	253	Pr	»	»	»	»	»	1,8	—	—	—	—	2,4	—	0,2	0,2	—	—	—	—	—	—	—	—	—	—	9,4	0,2	—	—	—	—	»	»
Soligo	Cison di Valmarino	415	P	33,5	32,0	5,2	—	3,0	—	—	—	—	3,2	—	—	—	—	—	—	—	—	—	—	—	—	—	1,0	6,4	3,2	—	—	—	—	87,5	8
	PIEVE DI SOLIGO	261	Pr	31,6	39,8	1,0	—	0,2	0,6	—	—	—	—	0,2	—	—	0,2	—	—	0,2	—	—	—	—	—	—	—	7,2	2,8	—	—	—	—	83,8	5

PIANURA FRA TAGLIAMENTO E PIAVE

Bacino secondario	Stazione	Quota sul mare metri	Tipo dello strumento	1	2	3	4	5	6	7	8	9	10	11	12	13	14	15	16	17	18	19	20	21	22	23	24	25	26	27	28	29	30	Totale mensile	Numero dei giorni piovosi
Tagliamento Livenza	Pordenone	23	P	12,6	13,3	—	—	—	—	—	—	—	—	—	—	—	0,4	—	—	—	—	—	—	—	—	—	—	0,5	1,6	—	—	—	—	28,4	3
	Brugnera	16	P	68,2		—	—	—	—	—	—	—	—	—	—	—	—	—	—	—	—	7,3	—	—	—	—	—	—	—	—	—	—	—	75,5	3 ?
	Azzano Decimo	14	P	15,4	9,5	—	—	—	—	—	—	—	—	—	—	1,5	—	—	—	—	—	—	—	—	—	—	—	8,5	—	—	—	—	—	34,9	4

Bacino secondario	Stazione	Quota sul mare metri	Tipo dello strumento	1	2	3	4	5	6	7	8	9	10	11	12	13	14	15	16	17	18	19	20	21	22	23	24	25	26	27	28	29	30		Totale mensile	Numero dei giorni piovosi
	(segue)																																			
Tagliamento Livenza	PORTOGRUARO	6	Pr	18,2	8,0	4,6	—	—	0,6	—	—	—	—	0,2	—	5,0	0,2	4,6	—	—	—	—	—	—	—	—	—	10,8	1,4	—	—	—	—		53,6	7
	CONCORDIA SAGITTARIA	5	Pr	7,8	9,0	3,8	0,2	—	0,6	—	—	—	—	—	0,4	3,6	—	—	—	—	—	—	—	—	—	—	—	10,6	1,6	—	—	—	—		37,6	6
	VILLA	5	P	—	4,5	3,5	—	—	—	—	—	—	—	—	—	2,0	1,0	—	—	—	—	—	—	—	—	—	—	—	10,0	—	—	—	—		21,0	5
	Caorle	3	P	9,2	12,6	3,8	—	—	2,6	—	—	—	—	—	—	6,1	—	—	—	—	—	—	—	—	—	—	—	17,2	4,1	—	—	—	—		56,2	7
	ODERZO	20	P	15,3	—	—	—	—	—	—	—	—	—	—	—	—	—	—	—	—	—	—	—	—	—	—	—	—	—	—	—	—	—		15,3	1
	Fontanelle	19	P	40,0	33,5	—	0,4	—	—	—	—	—	—	—	—	—	—	—	—	—	—	—	—	—	—	—	—	—	23,0	—	—	—	—		96,9	3
	Motta di Livenza	9	P	»	»	»	»	»	»	»	»	»	»	»	»	»	»	»	»	»	»	»	»	»	»	»	»	»	»	»	»	»	»		»	»
	Chiarano	7	P	34,3	18,5	2,2	—	—	3,1	—	—	—	—	0,6	—	—	0,8	—	—	—	—	—	—	—	—	—	—	16,8	—	—	—	—	—		76,3	5
	FOSSA'	4	Pr	38,6	6,8	0,2	0,2	—	3,0	—	—	—	—	0,6	—	1,8	—	—	—	—	—	—	—	—	—	—	—	18,6	5,6	—	—	—	—		67,4	6
	FIUMICINO	4	Pr	22,2	8,2	0,2	0,2	—	3,0	—	—	—	—	0,6	—	2,2	0,2	—	—	—	—	—	—	0,2	—	—	—	11,5*	8,7*	—	—	—	—		57,2	6
Livenza Piave	S. DONA' DI PIAVE	4	Pr	26,8	22,4	0,6	0,2	—	—	—	—	—	—	—	—	1,8	0,2	—	—	—	—	—	—	—	—	—	—	14,4	3,0	—	—	—	—		69,4	5
	TORRE DI MOSTO	3	Pr	18,8	15,4	0,2	0,2	—	3,6	—	—	—	—	0,2	0,2	—	—	—	—	—	—	—	—	—	—	—	—	13,4	8,8	—	—	—	0,2		61,0	5
	BOCCAFOSSA	2	Pr	16,0	8,8	1,0	0,2	—	2,8	—	—	—	—	0,2	—	2,4	—	—	—	—	—	—	—	—	—	—	—	21,0*	1,5*	—	—	—	—		53,9	7
	STAFFOLO	2	P	21,0	23,0	—	—	—	—	—	—	—	—	—	—	3,0	—	—	—	—	—	—	—	—	—	—	—	18,0	2,0	—	—	—	—		67,0	5
	TERMINE	2	Pr	24,8	15,8	—	—	—	3,8	—	—	—	—	0,8	—	—	—	—	—	—	—	—	—	—	—	—	—	15,4	8,2	—	—	—	—		68,8	5
	Torre di Fine	2	P	17,3	3,6	0,6	—	—	2,8	—	—	—	—	1,3	—	3,7	—	—	—	—	—	—	—	—	—	0,5	14,4	2,0	—	—	—	—	—		46,2	7
	S. GIORGIO DI LIVENZA	1	Pr	15,4	8,0	4,8	0,2	—	3,0	—	—	—	—	0,2	—	3,8	0,2	—	—	—	—	—	—	—	—	—	0,4	15,6	2,8	—	—	—	0,2		54,6	7
	BRENTA																																			
	VETRIOLO	1500	Pr	26,0	30,0	—	—	2,4	1,4	—	—	—	—	—	—	1,0*	—	—	—	—	—	—	—	—	—	—	—	2,1*	—	—	—	—	—		62,9	6
Centa	CENTA	885	P	54,2	15,4	0,4	0,2	—	3,2*	—	1,5*	—	—	—	—	—	—	—	—	—	—	—	—	—	—	—	—	4,2*	—	—	—	—	—		79,1	5
	BORGO VALSUGANA	476	P	39,5	—	—	—	5,3	4,3	—	2,3	—	—	—	—	—	—	—	—	—	—	—	—	—	—	—	—	2,0	—	—	—	—	—		53,4	5
Maso	Pontarso	888	P	40,4	16,4	—	—	—	—	—	1,6	—	—	—	—	—	0,6*	0,2*	—	—	—	—	—	—	—	—	—	0,6*	—	—	—	—	—		59,8	3
Chiampo	Bieno	806	P	35,5	—	—	—	—	—	—	—	—	—	—	—	—	—	—	—	—	—	—	—	—	—	—	—	—	10,5*	—	—	—	—		46,0	2
Gripe	COSTA BRUNELLA	2030	Pr	31,8	16,2	—	—	—	3,8	3,4	0,2	—	—	—	—	—	—	0,8*	3,5*	—	—	—	—	—	—	—	—	—	1,6	—	—	—	—		61,3	6
	Malene	1080	P	36,9	23,5	—	—	—	0,5	2,0	—	—	—	—	—	—	1,3*	2,0*	—	—	—	—	—	—	—	—	—	0,3*	0,5*	—	—	—	—		67,0	5
	PIEVE TESINO	775	Pr	41,6	23,0	0,2	—	0,6	1,8	—	—	—	—	—	—	—	—	—	—	—	—	0,2	—	—	—	—	—	1,4	—	—	—	—	—		68,8	4
	Primolano	207	P	»	»	»	»	»	»	»	»	»	»	»	»	»	»	»	»	»	»	»	»	»	»	»	»	»	»	»	»	»	»		»	»
Cismon	S. MARTINO DI CASTROZZA	1444	Pr	37,2	14,4	—	—	0,2	0,6	—	—	—	—	—	—	—	—	—	—	—	—	—	—	—	—	—	—	—	—	—	—	—	—		52,4	2
	S. SILVESTRO	577	P	30,2	20,6	—	—	—	—	—	—	—	—	2,9	—	—	—	—	—	—	—	—	—	—	—	—	—	—	—	—	—	—	—		53,7	3
Vanoi	CAORIA	802	P	21,2	34,4	—	—	—	—	—	—	—	—	—	—	—	—	—	—	—	—	—	—	—	—	—	—	—	—	—	—	—	—		55,6	2
	Canal S. Bovo	757	P	20,1	18,7	—	—	—	2,1	—	—	—	—	—	—	—	—	—	—	—	—	—	—	—	—	—	—	—	—	—	—	—	—		40,9	3
Cismon	PEDESALTO	379	Pr	29,8	17,0	—	—	—	0,6	—	—	—	—	0,2	—	—	—	—	—	—	—	—	—	—	—	—	—	3,2	—	—	—	—	—		50,8	3
	Arsiè	314	P	44,5	27,5	—	—	—	1,5	—	—	—	—	—	—	—	—	—	—	—	—	—	—	—	—	—	—	5,2	—	—	—	—	—		78,7	4
Valstagna	Gallio	1090	P	63,5	35,4	—	3,5	9,4	—	—	—	—	—	—	2,8*	—	—	—	—	—	—	—	—	—	—	—	—	8,0*	—	—	—	—	—		122,6	6
	FOZA	1083	Pr	62,5		—	—	—	2,5	—	—	—	—	—	—	n	—	—	—	—	—	—	—	—	—	—	—	0,1*	—	—	—	—	—		65,1 n	4 ?
	Campomezzavia	1022	P	50,5	41,3	1,2	—	3,8	9,3	—	—	—	—	0,1*	0,1*	0,1*	—	—	—	—	—	—	—	—	—	—	—	7,1*	2,1*	—	—	—	—		115,6	7
	Sasso d'Asiago	965	P	60,3	30,1	—	—	—	5,3	—	—	—	—	—	—	1,7*	—	—	—	—	—	—	—	—	—	—	—	12,5*	—	—	—	—	—		109,9	5
	Rubbio	1057	P	36,7	47,5	2,7	—	—	6,9	0,6	—	—	—	2,9*	3,0*	2,5*	1,7*	—	—	—	—	—	—	—	—	—	—	12,5*	—	—	—	—	—		116,0	9
	Oliero	155	P	39,5	28,7	1,3	—	—	2,5	—	—	—	—	—	—	—	—	—	—	—	—	—	—	—	—	—	—	—	5,8	—	—	—	—		77,8	5
	BASSANO DEL GRAPPA	129	Pr	27,0	19,8	1,0	—	—	7,0	0,2	—	—	—	1,0	—	0,2	—	0,2	—	—	—	—	—	—	—	—	—	8,8	0,4	—	—	—	—		65,6	6
Longhella	Marostica	106	P	21,0	17,5	1,2	—	—	4,8	—	—	—	—	2,5	—	0,2	—	—	—	—	—	—	—	—	—	—	—	6,0	—	—	—	—	—		52,2	6
	Crespano del Grappa	300	P	21,2	19,4	0,5	—	—	2,7	—	—	—	—	—	—	—	—	—	—	—	—	—	—	—	—	—	—	60,0	46,0	—	—	—	—		149,8	5

Bacino secondario	Stazione	Quota sul mare metri	Tipo dello strumento	1	2	3	4	5	6	7	8	9	10	11	12	13	14	15	16	17	18	19	20	21	22	23	24	25	26	27	28	29	30		Totale mensile	Numero dei giorni piovosi
	(segue)																																			
	Asolo	206	P	26,0	17,5	2,3	—	—	—	—	—	—	—	—	—	—	—	—	—	—	—	—	—	—	—	—	—	13,3	1,7	—	—	—	—		60,8	5
	Loria	72	P	20,2	9,7	3,5	—	—	8,5	—	—	—	—	7,0	3,8	0,5	—	—	—	—	—	—	—	—	—	—	—	4,0	4,0	—	—	—	—		61,2	8
	PIANURA FRA PIAVE E BRENTA																																			
Piave-Sile	Corunda	163	P	45,2		—	—	—	0,6	—	—	—	—	—	0,8	—	—	—	—	—	—	—	—	—	—	—	—	11,6	3,4	—	—	—	—		61,6	4 ?
	NERVESA DELLA BATTAGLIA	78	Pr	25,8	19,8	—	0,2	1,0	1,8	—	—	—	—	—	—	0,2	—	—	—	—	—	—	—	—	—	—	—	11,8*	1,8	—	—	—	—		62,4	6
	VILLORBA	38	Pr	13,4*	18,2*	—	—	3,7*	6,3*	—	—	—	—	—	—	—	—	—	—	—	—	—	—	—	—	—	—	13,4*	2,5*	—	—	—	—		57,5	6
	TREVISO	15	Pr	13,0	17,5	—	—	—	4,5	—	—	—	—	2,0	—	—	—	—	—	—	—	—	—	—	—	—	0,6	12,4	1,7	—	—	—	—		52,6	6
	Biancade	10	P	20,3	18,2	—	—	—	8,4	—	—	—	1,2	—	—	—	—	—	—	—	—	—	—	—	—	—	—	25,4	2,1	—	—	—	—		75,6	6
	Saletto di Piave	6	P	39,5	21,8	—	—	1,4	—	—	—	—	—	—	—	1,0	—	—	—	—	—	—	—	—	—	—	—	19,8	2,1	—	—	—	—		85,6	6
	PORTESINE (Idrovora)	6	Pr	16,2	5,8	4,0	—	7,6	—	—	—	—	—	—	—	0,2	—	—	—	—	—	—	—	—	—	—	—	12,2	—	—	—	—	—		46,0	5
	CORTELLAZZO (Ca' Gamba)	6	Pr	33,4	12,0	0,6	0,2	—	14,4	—	—	—	0,2	2,4	—	2,4	—	—	—	0,2	—	—	—	—	—	—	0,4	9,4	4,8	0,2	—	—	0,2		80,8	7
	CA' PORCIA (Idrov. II° Bacino)	1	Pr	46,4*		—	—	—	13,5*	—	—	—	—	3,8*	—	2,4*	—	—	—	—	—	—	—	—	—	—	—	14,6*	—	—	—	0,2*	0,2*		81,1	6 ?
Sile Botenia	Cavallino	1	P	37,3	4,6	3,1	—	—	9,9	—	—	—	0,1	8,1	—	1,7	—	—	—	—	—	—	—	—	—	—	0,5	5,9	0,5	—	—	—	—		72,7	7
	Ca' Ballarin - Cavallino	1	P	26,8	11,4	3,2	—	—	7,8	—	—	—	—	7,1	—	1,0	—	—	—	—	—	—	—	—	—	—	0,9	18,0	0,4	—	—	—	—		76,6	7
	Carfigliano	88	P	26,4	17,6	9,5	—	—	8,0	—	—	—	—	—	—	0,8	—	—	—	—	—	—	—	—	—	—	—	7,0	—	—	—	—	—		69,3	5
	CITTADELLA	49	Pr	24,0	19,0	2,4	—	—	8,2	—	—	—	0,2	0,4	—	—	—	—	—	—	0,2	—	—	—	0,2	—	—	5,6	—	—	—	—	0,2		60,4	5
	CASTELFRANCO VENETO	44	Pr	17,2	11,8	0,4	0,2	—	9,2	0,2	—	—	0,2	10,4	2,2	—	0,2	—	—	—	—	—	—	—	—	0,2	—	7,0	—	—	—	—	—		59,2	6
	Villa del Conte	28	P	28,2	13,5	—	—	—	10,5	—	—	—	—	0,6	—	—	—	—	—	—	—	—	—	—	—	—	—	6,2	—	—	—	—	—		59,0	4
	Piombino Dese	24	P	22,0	18,0	0,5	—	—	13,0	—	—	—	—	1,7	—	—	—	—	—	—	—	—	—	—	—	—	—	6,0	—	—	—	—	—		61,2	5
	Massanzago	22	P	26,5	8,4	—	—	—	24,0	—	—	—	—	4,0	—	—	—	—	—	—	—	—	—	—	—	—	—	5,2	—	—	—	—	—		68,1	5
	Curtarolo	19	P	4,5	2,1	—	—	—	—	—	—	—	—	—	—	6,0	4,0	—	—	—	—	—	—	—	—	—	—	5,5	—	—	—	—	—		22,1	5
	Mirano	9	P	26,5	11,5	1,6	—	—	19,3	—	—	—	—	—	—	—	—	—	—	—	—	—	—	—	—	—	—	6,5	—	—	—	—	—		65,4	5
	MOGLIANO VENETO	8	Pr	23,4	17,0	1,4	—	—	12,4	—	—	—	—	5,6	0,2	0,2	—	—	0,2	—	—	—	—	—	0,2	—	—	9,2	0,2	0,4	—	—	—		70,4	5
	ZUCCARELLO (Idrovora)	2	Pr	»	»	»	»	»	»	»	»	»	»	»	»	»	»	»	»	»	»	»	»	»	»	»	»	»	»	»	»	»	»		»	»
	STRA	8	Pr	23,2	3,6	1,8	—	0,2	16,2	—	—	—	—	0,2	—	—	—	—	—	—	—	—	—	—	—	0,2	—	4,6	—	—	—	—	0,2		50,2	5
	CAMPOVERARDO (Fusa)	5	Pr	30,4	14,2	0,6	0,2	—	18,6	0,2	—	—	—	—	—	—	—	—	0,2	—	—	—	—	—	—	0,2	—	4,8	—	—	—	—	0,2		69,6	4
	MESTRE (Zelo)	4	Pr	27,6	15,0	0,4	0,2	—	15,0	—	—	—	—	1,2	0,2	0,2	—	—	—	—	—	—	—	—	—	—	—	9,0	—	—	—	—	0,2		69,0	5
	Gambarare (Piano V. di Mira)	3	P	28,3	3,5	—	—	—	22,8	—	—	—	—	—	—	—	—	—	—	—	—	—	—	—	—	—	—	8,1	—	—	—	—	—		62,7	4
	Lova	3	P	29,7	7,6	0,6	—	—	29,5	—	—	—	—	—	—	—	—	—	—	—	—	—	—	—	—	—	—	7,5	—	—	—	—	—		74,9	4
	ROSARA DI CODEVIGO	3	Pr	23,0	7,4	1,4	0,4	0,2	16,8	0,6	—	—	—	—	—	—	0,2	—	—	—	0,2	—	—	—	—	0,2	—	6,6	—	—	—	—	—		57,0	5
	Faro Rocchetta	2	P	20,6	—	—	—	—	26,5	—	—	—	—	—	—	—	—	—	—	—	—	—	—	—	—	—	—	17,0	—	—	—	—	—		64,1	3
	CHIOGGIA	2	Pr	14,0	1,2	2,4	0,4	0,2	23,8	—	—	—	0,2	—	—	2,4	—	—	—	—	—	—	—	—	—	—	—	10,2	0,2	—	—	0,2	—		55,2	6
	VENEZIA	1	Pr	29,4	—	1,4	—	—	28,4	—	—	—	—	1,2	—	0,2	—	0,4	—	—	—	—	—	—	—	—	—	10,0	—	—	—	—	—		71,0	5
	S. NICOLO' DI LIDO (Venezia)	1	Pr	17,2	8,2	5,4	—	0,2	—	—	—	—	—	1,2	—	0,2	—	—	—	—	—	—	—	—	—	—	0,2	11,6	—	—	—	—	—		89,8	5
	BACCHIGLIONE																																			
Astico	LAVARONE	1171	Pr	51,2	23,2	—	0,2	0,6	4,8	—	1,4	—	—	—	—	—	—	—	—	—	—	—	—	—	—	—	—	4,8*	1,0*	—	—	—	—		87,2	6
	Lastebasse	610	P	65,4	19,5	—	5,9	—	—	1,2	—	—	—	—	—	—	—	—	—	—	—	—	—	—	—	—	—	8,9	—	—	—	—	—		100,9	5
Gheipach	ASIAGO	999	Pr	45,0*	25,4	0,2	0,2	11,8	5,0	—	—	—	—	—	—	—	0,4	—	—	—	—	—	—	—	—	—	—	10,2	0,4	—	—	—	—		98,6	5
Posina	Posina	544	P	86,8	31,1	0,5	—	0,2	12,5	—	—	—	—	—	—	—	—	—	—	—	—	—	—	—	—	—	—	12,2**	—	—	—	—	—		143,3	4
Astico	Treschè Conca	1097	P	58,0	25,5	0,5	—	3,0	7,6	—	—	—	—	—	—	—	—	—	—	—	—	—	—	—	—	—	—	12,5*	—	—	—	—	—		107,1	5

Bacino secondario	Stazione	Quota sul mare metri	Tipo dello strumento	1	2	3	4	5	6	7	8	9	10	11	12	13	14	15	16	17	18	19	20	21	22	23	24	25	26	27	28	29	30		Totale mensile	Numero dei giorni piovosi
	(segue)																																			
Astico	Velo d'Astico	362	P	70,0	15,7	—	—	1,6	5,4	—	—	—	—	—	—	—	—	—	—	—	—	—	—	—	—	—	—	11,6	0,4	—	—	—	—		104,7	5
	COGOLLO DEL CENGIO (Centrale Zanini)	250	Pr	63,8	28,2	0,4	—	0,8	7,8	—	—	—	—	—	—	—	—	—	—	—	—	—	—	—	—	—	—	9,8	0,2	—	—	—	—		111,0	4
	Calvene	201	P	54,0	20,0	—	—	—	—	—	—	—	—	—	—	—	—	—	—	—	—	—	—	—	—	—	—	—	—	—	—	—	—		74,0	2
Leogra	STARO	632	Pr	112,2	7,0	0,8	—	20,4	14,0	—	—	—	—	—	—	—	—	—	—	0,2	—	—	0,2	—	—	—	—	11,6	—	0,2	—	—	—		166,6	5
	CEOLATI	620	Pr	81,4	17,2	0,2	—	24,0	10,4	—	—	—	—	—	—	—	—	—	—	—	—	—	—	—	—	—	11,2	0,4	—	—	—	—	—		144,8	5
	Valli del Pasubio	350	P	87,2	25,0	—	—	7,0	12,2	—	—	—	—	—	—	—	—	—	—	—	—	—	—	—	—	—	—	10,6	—	—	—	—	—		142,0	5
Lavarda	Crosara	417	P	34,7	38,5	2,1	—	1,9	6,2	—	—	—	—	—	—	—	—	—	—	—	—	—	—	—	—	—	—	9,5	—	—	—	—	—		92,9	6
	Breganze	110	P	36,9	37,8	2,2	—	0,9	10,2	—	—	—	—	2,6	—	—	—	—	—	—	—	—	—	—	—	—	—	8,4	—	—	—	—	—		99,0	6
	SCHIO	234	Pr	73,2	17,6	0,4	—	1,6	8,4	0,2	—	—	—	3,6	—	—	—	—	—	—	—	—	—	—	—	—	—	10,4	—	—	—	—	—		115,4	6
Leogra Timonta	Thiene	147	P	87,0		1,7	—	3,6	9,0	—	—	—	—	4,2	—	—	—	—	—	—	—	—	—	—	—	—	—	8,0	—	—	—	—	—		113,5	7 ?
	Isola Vicentina	80	P	66,0	18,5	1,5	—	3,5	11,0	—	—	—	—	1,5	—	—	—	—	—	—	—	—	—	—	—	—	—	9,5	—	—	—	—	—		111,5	7
	Sandrigo	69	P	33,7	32,0	3,0	—	—	12,0	—	—	—	—	0,2	—	—	—	—	—	—	—	—	—	—	—	—	—	9,0	—	—	—	—	—		89,9	5
	Quintarello	32	P	49,2	23,8	—	—	2,6	9,2	—	—	—	—	4,1	—	—	—	—	—	—	—	—	—	—	—	—	—	11,8	—	—	—	—	—		100,7	6
	AGNO-GUÀ																																			
Torrente	LAMBRE D'AGNI	846	Pr	129,7*	26,8*	2,1*	—	14,7*	18,3*	—	—	—	—	—	—	—	—	—	0,3*	—	—	—	—	—	—	—	—	12,8**	—	—	—	—	—		204,7	6
	Rovegliana	596	P	93,6	19,3	—	—	12,4	14,4	—	—	—	—	—	—	—	—	—	—	—	—	—	—	—	—	—	—	10,2**	—	—	—	—	—		149,9	5
	RECOARO	445	Pr	99,6*	11,4*	—	—	—	7,3*	—	—	—	—	—	—	—	—	—	—	—	—	—	—	—	—	—	—	9,7*	—	—	—	—	—		127,4	4
	S. Quirico	345	P	88,2	18,4	1,6	—	3,9	11,4	—	—	—	—	—	—	—	—	—	—	—	—	—	—	—	—	—	—	10,4	—	—	—	—	—		133,9	6
	Valdagno	295	P	70,0	14,7	0,9	—	0,2	10,5	—	—	—	—	0,8	—	—	—	—	—	—	—	—	—	—	—	—	—	8,5	—	—	—	—	—		105,6	4
Rio	Castelvecchio	802	P	53,0	64,6	1,2	—	6,0	—	—	—	—	—	—	—	—	—	—	—	—	—	—	—	—	—	—	—	6,1	—	—	—	—	—		130,9	5
	Brogliano	172	P	57,4	15,8	—	—	—	8,1	—	—	—	—	4,8	—	—	—	—	—	—	—	—	—	—	—	—	—	9,6	—	—	—	—	—		95,7	5
	ALTO ADIGE																																			
	RESIA	1494	P	44,3	—	—	—	—	—	—	—	n	—	—	—	—	—	—	—	—	—	—	—	—	—	—	—	—	—	—	—	—	—		44,3 n	2 ?
	MONTE MARIA	1335	P	1,5	14,4	—	—	—	—	—	—	6,4	—	—	—	—	—	—	—	—	—	—	—	—	—	—	—	—	—	—	—	—	—		22,3	3
Sfingia	Slingia	1726	P	—	17,0	—	—	—	—	—	—	9,5*	0,2*	—	—	—	—	—	—	—	—	—	—	—	—	—	—	—	—	—	—	—	—		26,7	2
Rom	Tubre	1270	P	—	8,6	—	—	—	—	—	—	5,3	—	—	—	—	—	—	—	—	—	—	—	—	—	—	—	—	—	—	—	—	—		13,9	2
Saldura	Mazia	1550	P	»	»	»	»	»	»	»	»	»	»	»	»	»	»	»	»	»	»	»	»	»	»	»	»	»	»	»	»	»	»		»	»
	Prato allo Stelvio	927	P	9,2	2,4	—	—	—	—	—	—	2,1	—	—	—	—	—	—	—	—	—	—	—	—	—	—	—	—	—	—	—	—	—		13,7	3
	SILANDRO	706	Pr	1,8	10,4	—	—	—	—	—	—	2,4	—	—	—	—	—	—	—	—	—	—	—	—	—	—	—	—	—	—	—	—	—		14,6	3
Plima	Ganda	1257	P	—	20,0	—	—	—	—	—	—	—	—	—	—	—	—	—	—	—	—	—	—	—	—	—	—	—	—	—	—	—	—		20,0	1
Plan	Plan in Passirio	1700	P	3,5	12,4	0,2	—	3,2	—	—	—	12,0*	—	—	—	—	—	—	—	—	—	—	—	—	—	—	—	—	—	—	—	—	—		31,3	4
Passirio	Tolle di Sopra	1400	P	—	16,8	—	—	—	—	—	—	—	—	—	—	—	—	—	—	—	—	—	—	—	—	—	—	—	—	—	—	—	—		16,8	1
	Plata	1147	P	4,5	6,8	—	—	1,4	—	—	—	4,6	—	—	—	—	—	—	—	—	—	—	—	—	—	—	—	—	—	—	—	—	—		17,3	4
	MERANO	319	P	4,6	—	—	—	5,2	—	—	—	7,3*	—	—	—	—	—	—	—	—	—	—	—	—	—	—	—	—	—	—	—	—	—		17,1	3
Valtura	S. Elena	1536	P	8,6	10,2	—	—	0,9	—	—	—	0,2*	—	—	—	—	—	—	—	—	—	—	—	—	—	—	—	—	—	—	—	—	—		19,9	2
	Pavicolo	1165	P	6,1	10,2	—	—	3,2	—	—	—	2,4	—	—	—	—	—	—	—	—	—	—	—	—	—	—	—	—	—	—	—	—	—		21,9	4
	Cermes	280	P	—	15,2	—	—	—	—	—	—	0,2	—	—	—	—	—	—	—	—	—	—	—	—	—	—	—	—	—	—	—	—	—		15,4	2
	Tesimo	635	P	»	»	»	»	»	»	»	»	»	»	»	»	»	»	»	»	»	»	»	»	»	»	»	»	»	»	»	»	»	»		»	»
Fleres	Fleres	1246	P	0,5	11,0	—	—	1,6	—	—	—	10,0*	—	—	—	—	—	—	—	—	—	—	—	—	—	—	—	—	—	—	—	—	—		23,1	3

Bacino secondario	Stazione	Quota sul mare metri	Tipo della stazione	1	2	3	4	5	6	7	8	9	10	11	12	13	14	15	16	17	18	19	20	21	22	23	24	25	26	27	28	29	30		Totale mensile	Numero dei giorni piovosi
	(segue)																																			
Isarco	VIPITENO	945	Pr	—	9,4	—	—	0,8	—	—	—	p n	—	—	—	—	—	—	—	—	—	—	—	—	—	—	—	—	—	—	—	—	—		10,2p0	2 ?
Vizze	S. Nicolò in Vizze	1444	P	—	13,9	—	—	—	—	—	—	6,5 *	—	—	—	—	—	—	—	—	—	—	—	—	—	—	—	—	—	—	—	—	—		20,4	2
	ALLA DISCESA	1365	Pr	—	8,6	—	—	0,4	—	—	—	2,4 *	3,2 *	—	—	—	—	—	—	—	—	—	—	—	—	—	—	—	—	—	—	—	—		14,6	3
	PRATI	948	P	0,6	12,4	—	—	1,2	0,6	—	—	2,6 *	3,2 *	—	—	—	—	—	—	—	—	—	—	—	—	—	—	0,2	0,2	—	—	—	—		21,0	4
Ridanna	RIDANNA	1350	P	1,0	9,8	—	—	1,8	—	0,2	—	5,2 *	1,6 *	—	—	—	—	—	—	—	—	—	—	—	—	—	—	—	—	—	—	—	—		19,6	5
Rienza	Landro	1441	P	—	16,0	—	—	—	—	—	—	5,0 *	—	—	—	—	—	—	—	—	—	—	—	—	—	—	—	—	—	—	—	—	—		21,0	2
S. Silvestro	Dobbiaco	1250	P	—	18,0	—	—	—	—	—	—	—	—	—	—	—	—	—	—	—	—	—	—	—	—	—	—	—	—	—	—	—	—		18,0	1
Rienza	Monguelfo	1078	P	—	16,5	—	—	—	—	—	—	—	—	—	—	—	—	—	—	—	—	—	—	—	—	—	—	—	—	—	—	—	—		16,5	1
Casies	S. Maddalena in Casies	1398	P	6,0	10,5	—	—	—	—	—	—	7,0 *	—	—	—	0,2 *	—	—	—	—	—	—	—	—	—	—	—	—	—	—	—	—	—		23,7	3
Anterselva	Anterselva di Mezzo	1296	P	0,5	13,4	—	—	0,7	—	—	—	5,5 **	—	—	—	—	—	—	—	—	—	—	—	—	—	—	—	—	—	—	—	—	—		20,1	2
	Rasun di Sotto	1030	P	9,2	8,5	—	—	—	—	—	—	—	—	—	—	—	—	—	—	—	—	—	—	—	—	—	—	—	—	—	—	—	—		17,7	2
Aurino	S. Giacomo	1192	P	—	1,9	—	—	0,3	—	—	—	10,4 *	2,0 *	—	—	—	—	—	—	—	—	—	—	—	—	—	—	—	—	—	—	—	—		14,9	3
Riva	RIVA DI TURES	1600	P	—	16,1	—	—	—	—	—	—	12,1 *	—	—	—	—	—	—	—	—	—	—	—	—	—	—	—	—	—	** 0,2	—	—	—		28,4	2
Selva	LAPPAGO	1435	P	—	16,4	—	—	—	1,3	—	—	0,5 *	—	—	—	—	—	—	—	—	—	—	—	—	—	—	—	—	—	—	—	—	—		18,2	2
	Selva dei Molini	1230	P	0,2	16,2	—	—	—	0,3	—	—	3,2	—	—	—	—	—	—	—	—	—	—	—	—	—	—	—	—	—	—	—	—	—		19,9	2
Gadera	Corvara	1558	P	—	30,5	—	—	—	—	—	—	2,4 *	—	—	—	—	—	—	—	—	—	—	—	—	—	—	—	—	—	—	—	—	—		32,9	2
S. Cassiano	S. Cassiano	1545	P	8,0	15,5	—	—	—	—	—	—	2,8 *	—	—	—	—	—	—	—	—	—	—	—	—	—	—	—	—	—	—	—	—	—		26,3	3
Gadera	Badia (S. Lussardo)	1357	P	20,0	5,0	—	—	—	—	—	—	2,0 *	—	—	—	—	—	—	—	—	—	—	—	—	—	—	—	—	—	—	—	—	—		27,0	3
Campill	Longiarù	1396	P	—	35,0	—	—	—	0,5	—	—	2,0 *	—	—	—	—	—	—	—	—	—	—	—	—	—	—	—	—	—	—	—	—	—		37,5	2
Gadera	S. MARTINO	1117	Pr	5,0	15,8	—	0,2	—	—	—	—	0,4 *	—	—	—	—	—	—	—	—	—	—	—	—	—	—	—	—	—	—	—	—	—		21,4	2
Vigilio	Longega	1030	P	—	18,8	—	—	—	—	—	—	0,7	—	—	—	—	—	—	—	—	—	—	—	—	—	—	—	—	—	—	—	—	—		19,5	1
Fundres	Fundres	1159	P	10,5	10,0	—	—	—	—	—	—	3,0	—	—	—	—	—	—	—	—	—	—	—	—	—	—	—	—	—	—	—	—	—		23,5	3
Valles	Valles	1354	P	—	17,5	—	—	—	—	—	—	n	—	—	—	—	—	—	—	—	—	—	—	—	—	—	—	—	—	—	—	—	—		17,5 n	2 ?
Rienza	Spinga	1105	P	1,0	13,5	—	—	—	—	—	—	—	—	—	—	—	—	—	—	—	—	—	—	—	—	—	—	—	—	—	—	—	—		14,5	2
Isarco	BRESSANONE	560	Pr	0,6	11,8	—	—	—	0,2	—	—	1,6	—	0,2	—	—	—	—	—	—	—	—	—	—	—	—	—	—	—	—	—	—	—		14,4	2
Tiza	Laxfons	1150	P	—	12,6	—	—	—	—	—	—	—	—	—	—	—	—	—	—	—	—	—	—	—	—	—	—	—	—	—	—	—	—		12,6	1
Gardena	Ponte Gardena	490	P	5,0	10,7	—	—	—	—	—	—	—	0,4	—	—	—	—	—	—	—	—	—	—	—	—	—	—	—	—	—	—	—	—		16,1	2
Isarco	Soprabolzano	1206	P	—	14,6	—	—	—	—	—	—	—	—	—	—	—	—	—	—	—	—	—	—	—	—	—	—	—	—	—	—	—	—		14,6	1
	Fiè	900	P	»	»	»	»	»	»	»	»	»	»	»	»	»	»	»	»	»	»	»	»	»	»	»	»	»	»	»	»	»	»		»	»
Talvera	S. Genesio	1080	P	2,0	24,7	—	—	—	—	—	—	—	—	—	—	—	—	—	—	—	—	—	—	—	—	—	—	—	—	—	—	—	—		26,7	2
	SARENTINO	966	P	3,6	13,6	—	—	—	1,2	—	—	0,8	—	—	—	—	—	—	—	—	—	—	—	—	—	—	—	—	—	—	—	—	—		19,2	3
	BOLZANO (Gries)	292	Pr	»	»	»	»	»	»	»	»	»	»	»	»	»	»	»	»	»	»	»	»	»	»	»	»	»	»	»	»	»	»		»	»

MEDIO E BASSO ADIGE

	Redagno	1562	P	—	4,7	—	—	—	—	—	—	—	—	—	—	—	—	—	—	—	—	—	—	—	—	—	—	—	—	—	—	—	—		4,7	1
	Faedo	662	P	»	»	»	»	»	»	»	»	»	»	»	»	»	»	»	»	»	»	»	»	»	»	»	»	»	»	»	»	»	»		»	»
	Bronzolo	250	P	5,3	14,7	—	—	—	—	—	—	—	—	—	—	—	—	—	—	—	—	—	—	—	—	—	—	—	—	—	—	—	—		20,0	2
	S. MICHELE ALL'ADIGE	228	Pr	19,8	18,4	—	0,6	—	0,4	—	0,2	0,2	—	—	—	—	—	—	—	—	—	—	—	—	—	—	—	—	—	—	—	—	—		39,6	2
Noce	PEIO	1580	Pr	16,2	17,0	0,2	0,8	—	0,6	—	—	0,6 *	—	—	—	—	—	—	—	—	—	—	—	—	—	—	—	—	—	—	—	—	—		35,4	2
Noce Bianco	CARESER	2600	P	8,2 *	12,0 *	—	—	—	—	—	—	0,3 *	—	—	—	—	—	—	—	—	—	—	—	—	—	—	—	—	—	—	—	—	—		20,5	2
	La Mare	1964	P	26,5 **	22,5 *	0,5 *	—	1,0	0,5	—	—	1,2 *	—	—	—	—	—	—	—	—	—	—	—	—	—	—	—	—	—	—	—	—	—		42,2	4
	PONT	1201	Pr	16,4	17,6	0,2	—	0,6	0,4	—	—	1,2 *	—	—	—	—	—	—	—	—	—	—	—	—	—	—	—	—	—	—	—	—	—		36,4	3
Noce	Mezzana	966	P	11,0	37,0	—	—	1,6	—	—	—	3,0	—	—	—	—	—	—	—	—	—	—	—	—	—	—	—	—	—	—	—	—	—		52,6	4

Bacino secondario	Stazione	Quota sul mare metri	Tipo dello strumento	1	2	3	4	5	6	7	8	9	10	11	12	13	14	15	16	17	18	19	20	21	22	23	24	25	26	27	28	29	30	Totale mensile	Numero dei giorni piovosi
	(segue)																																		
Noce	MALÈ	737	Pr	16,4	17,4	0,2	—	—	0,4	—	—	0,2	—	—	—	—	—	—	—	—	—	—	—	—	—	—	—	—	—	—	—	—	—	34,6	2
Pasmara	Proveri	1414	P	47,3		—	—	—	0,4	—	—	—	—	—	—	—	—	—	—	—	—	—	—	—	—	—	—	—	—	—	—	—	—	47,7	2 ?
Noce	CLES	656	Pr	14,6	17,0	—	—	1,2	0,4	—	—	—	—	—	—	—	—	—	—	—	—	—	—	—	—	—	—	—	—	—	—	—	—	33,2	3
Rossadio	Mendola ?	1360	P	5,1	4,2	—	—	2,0	—	—	—	—	—	—	—	—	—	—	—	—	—	—	—	—	—	—	—	—	—	—	—	—	—	11,3	3
	Romeno	962	P	10,0	24,5	—	—	—	—	—	—	—	—	—	—	—	—	—	—	—	—	—	—	—	—	—	—	—	—	—	—	—	—	34,5	2
Noce	Denno	436	P	20,0	32,0	—	—	—	2,0	—	—	—	—	—	—	—	—	—	—	—	—	—	—	—	—	—	—	—	—	—	—	—	—	52,0	3
Sporeggio	SPORMAGGIORE	565	Pr	13,0	28,0	—	—	3,8	0,6	—	—	—	—	—	—	—	—	—	—	—	—	—	—	—	—	—	—	—	—	—	—	—	—	45,4	3
Noce	Mezzolombardo	215	P	18,7	16,9	—	—	1,8	0,9	—	—	—	—	—	—	—	—	—	—	—	—	—	—	—	—	—	—	—	—	—	—	—	—	38,3	3
Avisio	Mazzin	1479	P	—	32,2	—	—	—	—	—	—	0,4 *	—	—	—	—	—	—	—	—	—	—	—	—	—	—	—	—	—	—	—	—	—	32,6	1
Travignolo	PASSO ROLLE	1984	P	30,0	20,0	—	—	—	—	—	—	10,0 *	—	—	—	—	—	—	—	—	—	—	—	—	—	—	—	—	—	—	—	—	—	50,0	3
	Paneveggio	1520	P	15,3	30,3	—	—	—	—	—	0,8	—	—	—	—	—	—	—	—	—	—	—	—	—	—	—	—	—	—	—	—	—	—	46,4	2
	PREDAZZO	1020	P	25,0	9,0	—	—	—	—	—	—	—	—	—	—	—	—	—	—	—	—	—	—	—	—	—	—	—	—	—	—	—	—	34,0	2
Avisio	CAVALESE	1014	P	28,3	0,2	0,6	0,6	0,8	0,2	—	—	—	—	—	—	0,4 *	—	—	—	—	—	—	—	—	—	—	—	—	—	—	—	—	—	31,1	1
Cadino	Cadino di Fiemme	1150	P	24,0	13,0	—	—	—	—	—	1,0	—	—	—	—	—	—	—	—	—	—	—	—	—	—	—	—	—	—	—	—	—	—	38,0	3
Avisio	Anterivo	1209	P	12,0	18,0	—	—	1,5	—	—	—	—	—	—	—	—	—	—	—	—	—	—	—	—	—	—	—	—	—	—	—	—	—	31,5	3
	Cembra	662	P	40,3		—	—	—	—	—	—	—	—	—	—	—	—	—	—	—	—	—	—	—	—	—	—	—	—	—	—	—	—	40,3	2 ?
	POZZOLAGO	460	Pr	24,8	10,4	0,2	—	—	0,2	—	—	—	—	—	—	—	—	—	—	—	—	—	—	—	—	—	—	—	—	—	—	—	—	35,6	2
	Lavis	230	P	7,2	12,3	—	—	—	—	—	—	—	—	—	—	—	—	—	—	—	—	—	—	—	—	—	—	—	—	—	—	—	—	19,5	2
	TRENTO	312	Pr	32,2	15,8	—	—	0,8	0,6	—	1,0	—	—	—	—	—	—	—	—	—	—	—	—	—	—	—	—	—	—	—	—	—	—	50,4	3
Fersina	S. Orsola	925	P	45,5		—	—	—	—	—	—	2,5	—	—	—	—	—	—	—	—	—	—	—	—	—	—	—	—	—	—	—	—	—	48,0	3 ?
Sila	Piazze Pinè	1087	P	8,2	40,0	—	—	—	—	—	—	—	—	—	—	—	—	—	—	—	—	—	—	—	—	—	—	—	—	—	—	—	—	48,2	2
	Aldeno	212	P	38,4	17,3	0,2	—	4,3	1,2	—	—	—	—	—	—	—	—	—	—	—	—	—	—	—	—	—	—	0,1	—	—	—	—	—	61,5	4
Cavallon	Serrada	1248	P	17,5	—	—	—	4,6	—	—	—	—	—	—	—	1,3 *	—	—	—	—	—	—	—	—	—	—	—	9,6 *	—	—	—	—	—	33,0	4
	FOLGARIA	1168	Pr	48,4	18,0	0,4	—	3,4	6,2	—	5,6	—	—	—	—	0,2	—	—	—	—	—	—	—	—	—	—	—	5,6 *	0,6	—	—	—	—	88,4	6
Leno	Piazza (Terragnolo)	782	P	59,0	21,5	—	—	9,7	5,0	—	—	1,9	—	—	—	—	—	—	—	—	—	—	—	—	—	—	—	7,7 *	—	—	—	—	—	104,8	6
	ROVERETO	211	Pr	44,2	20,8	—	—	4,0	1,4	—	3,4	—	—	—	—	—	—	—	—	—	—	—	—	—	—	—	—	0,8	—	—	—	—	—	74,6	5
	Brentonico	670	P	64,5		—	—	12,0	—	—	—	—	—	—	—	—	—	—	—	—	—	—	—	—	—	—	—	12,0	—	—	—	—	—	88,5	4 ?
Ala	Ronchi	709	P	»	»	»	»	»	»	»	»	»	»	»	»	»	»	»	»	»	»	»	»	»	»	»	»	»	»	»	»	»	»	»	»
	Spiazzi di M. Baldo	930	P	—	8,2	—	—	6,3	—	—	—	—	—	—	—	—	—	—	—	—	—	—	—	—	—	—	—	10,3	—	—	—	—	—	24,8	3
	Belluno Veronese	148	P	20,3	14,2	—	—	—	—	—	—	—	—	—	—	—	—	—	—	—	—	—	—	—	—	—	—	12,4	—	—	—	—	—	46,9	3
	Dolcè	115	P	—	12,4	—	—	—	8,5	—	—	—	—	—	—	—	—	—	—	—	—	—	—	—	—	—	—	9,4	—	—	—	—	—	30,3	3
Tasso	Caprino Veronese	254	P	—	24,0	—	—	—	12,0	—	—	—	—	—	—	—	—	—	—	—	—	—	—	—	—	—	—	7,0	—	—	—	—	—	43,0	3
	Affi	188	P	—	28,0	—	—	—	9,5	—	—	—	—	—	—	—	—	—	—	—	—	—	—	—	—	—	—	9,0	—	—	—	—	—	38,5	3
	VERONA	60	Pr	12,0	3,4	1,0	—	—	1,5	—	—	—	—	—	—	—	—	—	—	—	—	—	—	—	—	—	—	1,5	—	—	—	—	—	19,4	5
Valpantena	Fosse di S. Anna	945	P	20,1	18,3	—	—	—	—	—	—	—	—	—	—	—	—	—	—	—	—	—	—	—	—	—	—	10,1 *	—	—	—	—	—	48,5	3
	Cerro Veronese	729	P	25,8	19,1	—	—	—	—	—	—	—	—	—	—	—	—	—	1,7	—	—	—	—	—	—	—	—	—	3,0	—	—	—	—	43,6	4
	MARZANA	166	Pr	17,8	7,4	1,2	—	—	2,6	—	—	—	0,2	—	—	—	—	—	—	—	—	—	—	—	—	—	—	4,6 *	—	—	—	—	0,2	34,0	5
Squaranto	Roverè Veronese	847	P	37,3	12,7	—	—	—	6,8	—	—	—	—	—	—	—	—	—	—	—	—	—	—	—	—	—	—	5,3 *	—	—	—	—	—	62,1	4
Chiampo	Campo d'Albero	901	P	50,0	9,6	1,8	—	2,8	40,1	0,2	—	—	—	—	—	—	—	—	—	—	—	—	—	—	—	—	—	7,3 *	—	—	—	—	—	111,8	6
	Campanella d'Altissimo	720	P	68,5	20,0	—	—	—	17,2	—	—	—	—	—	—	—	—	—	—	—	—	—	—	—	—	—	—	—	—	—	—	—	—	105,7	3
	CHIAMPO	180	Pr	50,0	13,6	0,8	—	1,0	11,8	—	—	—	—	3,6	—	—	—	—	—	—	—	—	—	—	—	—	—	5,4	—	—	—	—	—	86,2	6

PIANURA FRA BRENTA E ADIGE

Bacchiglione Gorzone	Cantiano	24	P	46,5	32,6	1,0	—	3,0	10,0	—	—	—	—	—	—	—	—	—	—	—	—	—	—	—	—	—	—	7,8	—	—	—	—	—	100,9	6
	PADOVA	12	Pr	43,4	16,6	5,8	0,2	7,8	11,2	—	—	—	—	—	—	—	—	—	—	—	—	—	—	—	—	—	—	8,6	—	—	—	—	—	93,6	6
	Saonara	10	P	70,2	4,3	—	—	—	19,2	—	—	—	—	—	—	—	—	—	—	—	—	—	—	—	—	—	—	4,9	—	—	—	—	—	98,6	4

Bacino secondario	Stazione	Quota sul mare metri	Tipo dello strumento	1	2	3	4	5	6	7	8	9	10	11	12	13	14	15	16	17	18	19	20	21	22	23	24	25	26	27	28	29	30		Totale mensile	Numero dei giorni piovosi
	(segue)																																			
Brenta-Bacch.	PIOVE DI SACCO	7	Pr	42,4	18,8	2,8	0,2	—	18,6	0,4	—	0,2	—	—	—	—	—	0,2	—	0,2	—	—	—	0,2	—	—	—	5,6	0,4	—	—	—	—		90,0	5
	BOVOLENTA	7	Pr	13,0	2,6	5,4	0,2	—	14,2	0,4	—	—	—	—	—	—	—	0,2	—	0,2	—	—	—	0,2	0,2	—	—	4,0	0,2	—	—	0,2	—		41,0	5
	S. MARGH. DI CODEVIGO	4	Pr	45,2	4,0	3,4	0,2	—	19,4	0,4	—	—	—	—	—	—	—	—	—	—	—	—	—	0,2	—	—	0,2	6,8	—	—	—	—	—		79,8	5
Bacchiglione-Cornegna	COLLE VENDA	580	Pr	49,8	10,2	6,4	—	0,2	11,2	0,2	—	—	—	—	—	—	—	—	—	0,2	—	—	—	—	—	—	—	6,0	—	—	—	—	—		84,2	5
	ZOVENCEDO	280	Pr	34,2	15,6	1,6	—	0,8	9,0	—	—	—	—	9,0	—	0,4	—	—	—	—	—	—	—	—	—	—	—	9,6	—	—	—	—	—		80,2	6
	CAL DI GUA'	60	Pr	32,2	11,4	2,6	0,2	0,4	4,4	—	—	—	—	6,8	—	—	—	—	—	0,2	—	—	—	—	—	—	—	7,2	0,2	—	—	—	—		65,6	6
	Longare	29	P	63,6	29,2	1,0	—	9,6	10,0	—	—	—	—	2,0	—	—	—	—	—	—	—	—	—	—	—	—	—	9,4	—	—	—	—	—		124,8	7
	COLOGNA VENETA	24	Pr	37,6	8,4	2,6	0,2	—	13,8	0,2	—	—	0,2	3,0	0,2	0,4	—	0,2	0,2	—	—	—	—	—	—	0,2	0,2	5,4	0,2	—	0,2	—	—		73,2	6
	Montegaldella	23	P	42,0	28,0	2,0	—	5,0	9,3	—	—	—	—	—	—	—	—	—	—	—	—	—	—	—	—	—	—	8,0	—	—	—	—	—		94,3	6
	Noventa Vicentina	16	P	31,4	16,5	3,1	—	3,6	14,8	—	—	—	—	—	—	—	—	—	—	—	—	—	—	—	—	—	—	10,0	—	—	—	—	—		79,4	6
Bacchiglione-Cornegna-Adige	Montagnana	14	P	40,6	0,5	1,4	—	18,6	—	0,7	—	—	—	—	—	—	—	—	—	—	—	—	—	—	—	—	—	9,4	—	—	—	—	—		71,2	4
	Este	13	P	20,1	0,9	2,6	—	1,7	12,2	—	—	—	—	—	—	—	—	—	—	—	—	—	—	—	—	—	—	4,9	—	—	—	—	—		42,4	5
	Battaglia Terme	11	P	56,4	29,9	8,9	—	—	15,0	0,5	—	—	—	—	—	—	—	—	—	—	—	—	—	—	—	—	—	6,2	—	0,3	—	—	—		117,2	5
	Casal Ser Ugo	8	P	44,4	24,1	3,8	—	—	15,5	—	—	—	—	—	—	—	—	—	—	—	—	—	—	—	—	—	—	3,5	—	—	—	—	—		91,3	5
	Bagnoli di Sopra	6	P	25,2	—	4,8	—	—	24,2	0,9	—	—	—	—	—	0,3	—	—	—	—	—	—	—	—	—	—	—	5,1	—	—	—	—	—		60,7	4
	Cona	4	P	38,0	12,2	4,2	—	—	32,5	0,7	—	—	—	—	—	—	—	—	—	—	—	—	—	—	—	—	—	5,5	—	—	—	—	—		93,1	5
	Albaredo d'Adige	24	P	28,7	13,0	3,3	—	14,0	—	—	—	—	—	—	—	—	—	—	—	—	—	—	—	—	—	—	—	—	—	—	—	—	—		59,0	4
	Stanghella	7	P	23,6	25,2	6,1	—	8,4	29,7	—	—	—	—	—	—	—	—	—	—	—	—	—	—	—	—	—	—	5,8	—	—	—	—	—		98,8	6
	CAVANELLA MOTTE	1	Pr	25,0	0,2	4,2	0,2	0,2	48,0	—	—	0,6	—	—	—	4,2	—	0,2	0,2	0,2	—	—	—	—	—	0,2	0,2	10,4	0,2	0,2	—	0,4	—		88,8	5

PIANURA FRA ADIGE E PO

Bacino secondario	Stazione	Quota sul mare metri	Tipo dello strumento	1	2	3	4	5	6	7	8	9	10	11	12	13	14	15	16	17	18	19	20	21	22	23	24	25	26	27	28	29	30		Totale mensile	Numero dei giorni piovosi
Adige-Tartaro	Villafranca Veronese	54	P	10,0	11,0	0,6	—	—	8,5	—	—	—	—	—	—	—	—	—	—	—	—	—	—	—	—	—	—	0,7	—	—	—	—	—		30,8	3
	Ca' di David	49	P	15,5	8,6	1,1	—	—	7,5	—	—	—	—	0,5	—	—	—	—	—	—	—	—	—	—	—	—	—	2,6	—	0,2	0,1	—	—		36,1	5
	Bovolone	24	P	16,6	5,6	2,3	—	—	14,6	—	—	—	—	—	—	—	—	—	—	—	—	—	—	—	—	—	—	3,0	—	—	—	—	—		42,1	5
	TORRETTA VENETA	10	Pr	22,8*	1,3*	2,6*	—	—	15,6*	0,8*	—	—	—	—	1,3*	—	—	—	—	—	—	—	—	—	—	—	—	—	—	—	—	—	—		44,4	5
	BOTTI BARBARIGHE	7	Pr	52,8	10,6	3,8	0,2	—	48,0	0,4	—	—	—	0,2	—	—	—	0,2	0,2	0,2	—	—	—	—	0,2	—	0,2	5,6	—	—	—	—	—		122,6	5
	ROVIGO	7	Pr	27,0	1,6	1,8	0,2	1,8	—	—	—	—	0,2	1,6	—	1,8	—	0,2	0,4	—	—	—	—	—	—	0,2	0,2	5,0	—	0,2	—	—	—		42,2	7
	S. Martino di Venezze	6	P	48,7	—	3,5	—	—	31,9	0,9	—	—	—	—	—	—	—	—	—	—	—	—	—	—	—	—	—	3,7	—	—	—	—	—		88,7	4
	Pizzon	6	P	33,5	—	1,6	—	—	28,3	0,8	—	—	—	—	—	2,7	—	—	—	—	—	—	—	—	—	—	—	3,8	—	—	—	—	—		70,7	5
Tartaro-Canal Bianco-Po	Castelnuovo Veronese	130	P	10,3	8,7	9,8	—	—	7,9	—	—	—	1,1	1,5	—	—	—	—	—	—	—	—	—	—	—	—	—	5,5	—	—	—	—	—		44,8	7
	Roverbella	42	P	6,5	14,0	1,6	—	—	11,2	—	—	—	—	4,3	—	—	—	—	—	—	—	—	—	—	—	—	—	3,5	—	—	—	—	—		41,1	6
	NOGAROLE ROCCA	36	P	16,0*	1,8	—	—	—	10,0	—	—	—	0,2	—	—	—	—	0,2	—	—	—	0,2	—	—	—	0,2	—	2,2	0,2	—	—	—	—		31,0	4
	Castel d'Ario	24	P	7,5	—	—	—	—	16,6	—	—	—	—	—	0,2	—	—	—	—	—	—	—	—	—	—	—	—	17,8	—	—	—	—	—		43,9	3
	Governolo	16	P	8,5	1,2	—	—	—	21,3	—	—	—	—	—	—	—	—	—	—	—	—	—	—	—	—	—	—	7,0	—	—	—	—	—		38,0	4
	Ostiglia	13	P	14,7	—	2,1	—	—	15,6	0,5	—	—	—	—	—	1,5	—	—	—	—	—	—	—	—	—	—	—	6,1	—	—	—	—	—		40,5	5
	Castelmassa	12	P	17,7	0,4	2,5	—	—	7,5	1,0	—	—	0,2	—	—	5,0	—	—	—	—	—	—	—	—	—	—	—	7,3	—	—	—	—	—		41,6	6
	Fiesso Umbertiano	9	P	32,0	—	—	—	—	34,5	—	—	—	—	—	—	3,0	—	—	—	—	—	—	—	—	—	—	—	4,0	—	—	—	—	—		73,5	4
	Isola del Mezzano	3	P	57,6	—	9,8	—	2,3	23,4	0,6	—	—	—	—	—	2,5	—	—	—	—	—	—	—	—	—	—	0,2	4,8	—	—	—	—	—		101,2	6
	MOTTA DI LAMA	3	Pr	»	»	»	»	»	»	»	»	»	»	»	»	»	»	»	»	»	»	»	»	»	»	»	»	»	»	»	»	»	»		»	»
	CROCE DI BARICETTA	3	Pr	46,2	0,6	5,6	0,2	0,8	48,2	0,6	—	—	—	—	—	—	0,2	—	0,2	0,2	—	—	—	—	—	—	—	4,2	—	—	—	—	—		107,0	4
	Ca' Cappellino	2	P	30,9	—	4,0	—	—	—	26,0	—	—	—	—	—	11,3	—	—	—	—	—	—	—	—	—	—	—	10,2	—	—	—	—	—		82,4	5
	Sadocca (Idrovora)	1	P	30,6	—	4,4	—	0,5	28,4	—	—	—	—	—	—	14,3	—	—	—	—	—	—	—	—	—	—	—	11,2	—	—	—	—	—		89,4	5
	CA' MELLO (Idrovora)	1	Pr	28,6	0,2	3,0	0,2	—	32,6	0,2	—	—	—	—	—	31,2	—	—	0,2	—	—	—	—	—	—	0,2	—	10,8	—	—	—	—	—		107,0	5

Corso d'acqua	Stazione	TIPO dello strumento	1	2	3	4	5	6	7	8	9	10	11	12	13	14	15	16	17	18	19	20	21	22	23	24	25	26	27	28	29	30	Media mensile	Ore dell'osservazione
	DAL PIUCA ALL'ISONZO																																	
Pinca	Prestrane	I	»	»	»	»	»	»	»	»	»	»	»	»	»	»	»	»	»	»	»	»	»	»	»	»	»	»	»	»	»	»	»	8
Ana	Ponte di Barbana *	I	120	115	110	110	110	110	110	110	125	120	110	110	110	100	100	100	90	90	85	85	85	85	95	95	110	110	105	95	90	90	103	8
Quieto	Pinguente	I	10	26	18	14	14	14	14	14	20	16	18	16	14	14	20	30	22	20	18	16	16	16	14	14	14	12	12	12	12	12	16	7
	Levade	I	140	201	175	169	158	152	149	146	131	170	162	149	154	143	135	131	220	195	182	178	166	159	155	151	147	146	144	143	141	138	158	8
Bottenega	Ponte S. Lazzaro	I	»	»	»	»	138	135	133	133	134	133	134	135	134	133	134	133	133	133	»	»	»	»	»	»	»	»	»	»	»	»	»	8
	ISONZO																																	
Isonzo	Log	I	111	110	105	101	100	99	98	97	96	95	94	93	93	92	92	91	91	90	90	89	89	88	88	87	87	86	86	85	85	85	93	12
	Caporetto (a valle)	I	15	35	28	22	20	19	18	17	16	15	15	14	14	13	12	12	11	10	10	9	9	8	8	7	7	7	6	6	5	5	13	8
Idria	Idria Inferiore	I	12	18	12	9	6	4	4	3	3	3	2	2	3	16	20	60	40	32	20	19	18	16	14	12	10	9	6	3	$\overline{1}$	$\overline{1}$	12	9
	Tribussa Inferiore	I	82	81	80	79	79	77	75	74	73	73	74	77	78	79	83	109	96	89	86	84	82	81	80	79	78	77	77	76	75	74	80	8
Baccia	BACCIA DI MODREA	Ir	54	55	54	52	52	52	52	52	52	50	50	50	50	50	50	50	50	49	49	49	49	49	49	49	49	49	49	49	49	49	50	12
Vipacco	Vipacco	I	26	27	26	25	25	24	23	22	22	24	28	27	27	26	25	69	60	57	54	52	44	32	28	27	25	25	26	24	24	23	32	12
	MONTESPINO	I	21	22	23	22	24	23	22	25	26	26	27	28	28	29	30	67	68	67	66	62	60	49	46	40	36	34	32	31	27	20	36	12
	Rubbia *	I	24	22	18	16	14	10	10	10	10	12	12	12	16	18	20	38	45	30	26	24	20	20	18	18	16	14	14	12	12	10	18	9
Torre	Tarcento	I	50	50	48	46	46	46	46	46	44	44	44	46	46	46	44	44	44	42	42	42	42	42	42	41	41	40	40	40	40	40	44	12
Natisone	Cividale	I	48	48	48	46	44	44	44	40	40	42	42	38	38	36	36	36	36	32	32	32	28	28	26	26	26	20	20	28	28	30	35	13
	DRAVA																																	
Drava	Versciaco	I	8	8	8	7	7	5	5	5	7	6	6	7	6	6	4	4	6	7	7	7	8	8	6	6	6	6	6	6	7	6	6	8
	CORSI D'ACQUA MINORI FRA ISONZO-TAGLIAMENTO																																	
Torgnano	Muzzana	I	65	66	64	62	61	63	64	62	64	64	64	66	64	64	63	63	64	63	63	63	64	64	64	64	64	63	63	63	64	64	63	12
Stella	Sterpo	I	50	49	45	44	44	43	43	43	42	42	43	43	43	42	43	43	43	43	43	43	43	43	42	42	42	41	40	39	39	38	43	8
	Fornaci Anzil	I	83	90	88	87	87	87	87	86	85	85	85	84	84	83	83	83	83	82	82	82	81	81	80	80	85	80	80	78	78	79	83	8
	Flambruzzo	I	58	55	53	53	53	53	52	52	52	52	52	52	56	54	54	54	53	53	53	53	53	52	52	52	52	52	51	51	51	51	53	12
	Casale Sacile	I	65	64	63	63	63	62	62	63	63	64	64	65	66	65	65	64	63	63	62	63	65	65	64	64	63	63	62	61	61	60	63	12
Torre	Torsa	I	38	38	40	42	38	40	40	40	38	39	39	40	40	40	39	39	39	40	40	40	40	39	39	39	38	38	38	38	40	40	39	8
	Casale Gambellini	I	46	25	25	25	24	24	24	24	23	23	22	22	26	22	26	24	23	22	22	22	22	22	22	21	21	21	21	20	20	20	23	12
Stella	PRECENICCO *	I	79	60	38	116	115	128	121	124	100	98	101	103	91	74	77	68	79	55	121	124	85	124	116	106	77	85	55	53	54	39	89	varia
	STERPO DEL MORO *	I	194	206	213	220	224	241	240	242	254	247	224	236	213	188	192	196	210	227	223	249	244	236	240	223	200	192	190	185	180	170	217	12
	TAGLIAMENTO																																	
Tagliamento	Ponte Fasui	I	44	37	35	35	35	34	33	33	33	32	32	32	32	32	32	32	32	32	32	32	32	32	32	32	32	32	32	31	31	31	28	12
Ciaf	alla confluenza	I	73	68	63	63	63	60	58	57	57	57	57	56	56	56	56	56	56	56	56	56	56	56	56	56	56	56	56	56	56	56	58	12

Corso d'acqua	Stazione	Tipo dello strumento	1	2	3	4	5	6	7	8	9	10	11	12	13	14	15	16	17	18	19	20	21	22	23	24	25	26	27	28	29	30	Media mensile	Ore delle osservazioni
	(segue)																																	
Tagliamento	PONTE SACROVIT	I	44	53	40	36	35	33	31	30	29	28	28	28	28	27	27	27	27	27	27	26	26	26	25	25	25	25	25	25	25	25	29	varia
	CASALE D'AVARIIS	Ir	51	62	45	40	37	35	33	31	32	31	30	30	30	29	29	28	27	27	27	27	27	27	26	26	26	26	26	26	26	25	31	varia
Lumiei	LA MAINA (Bciglia superiore)	I	17	15	0	0	0	0	0	0	0	0	0	0	0	0	0	0	0	0	0	0	0	0	0	0	0	0	0	0	0	0	1	9
	PLAN DAL SAC (Ampezzo)	I	122	109	96	85	85	84	82	80	80	80	79	79	79	78	77	78	76	76	76	75	75	75	74	74	74	72	72	72	72	72	80	varia
Fiumicia	Entrampo	I	80	78	75	65	62	60	59	59	58	58	58	58	58	58	58	59	60	62	60	60	58	57	57	57	56	56	56	56	56	56	60	varia
Bót	S. Nicolò	I	45	48	45	43	43	40	40	40	39	39	38	38	38	38	37	37	36	36	35	35	36	36	35	35	35	36	36	35	36	36	38	varia
Chiarsò	Ponte Lovea	I	68	75	68	65	62	59	58	61	61	60	60	60	60	59	59	59	59	58	58	58	58	57	56	55	55	55	54	54	53	53	59	varia
Fella	Malborghetto	I	107	109	108	106	104	102	98	98	98	98	98	98	98	98	98	98	98	98	98	98	98	98	98	98	98	98	98	98	98	98	100	10
Fontebbana	Fontebba	I	50	48	46	44	42	41	40	39	39	39	38	39	39	39	39	38	38	37	37	36	36	35	35	34	34	34	34	34	35	35	38	12
Dogna	Dogna (a monte)	I	7	18	15	13	12	12	11	10	10	10	10	9	9	8	8	8	7	7	7	7	7	6	6	5	5	5	5	5	5	5	8	8
Fella	DOGNA	I	13	12	12	12	11	11	11	10	10	10	10	9	9	9	9	9	8	8	8	8	8	8	7	7	7	7	7	6	6	6	9	8
Raccolana	CHIUSAFORTE (Piano d. Sega)	I	22	22	23	23	24	24	25	25	25	25	25	25	25	25	24	24	24	24	24	24	24	24	24	23	23	23	23	23	23	23	24	13
Raiale	Resiutta	I	96	87	81	80	79	77	77	76	76	76	75	75	75	74	74	74	74	73	73	73	73	72	72	72	72	71	71	71	71	71	75	9
Fella	Moggio Udinese	I	108	108	107	106	104	104	104	104	102	102	101	101	100	100	100	99	99	97	97	96	96	95	95	93	93	91	90	89	87	85	98	12
Tagliamento	Pioverno	I	58	96	76	70	67	66	64	63	63	64	63	62	60	60	60	60	60	59	59	59	58	56	56	56	56	56	56	56	56	56	62	7
	VENZONE	I	106	106	106	107	107	107	107	106	106	106	105	105	104	104	103	103	102	101	101	101	99	98	97	96	95	94	93	92	91	90	101	8
Lago di Cavazzo	Interneppo	I	83	85	89	88	88	87	85	84	82	81	80	79	78	77	76	75	74	73	72	71	71	70	69	68	67	66	65	64	63	62	76	13
Tagliamento	Fraforeano	I	48	52	105	94	91	84	81	78	72	60	54	54	53	52	48	45	42	42	42	41	41	39	36	36	36	36	36	35	35	35	53	9
	LIVENZA																																	
Sorgenti Gorgazzo	Gorgazzo	I	62	102	96	91	87	82	78	74	71	68	64	62	60	58	56	53	50	47	44	41	38	37	36	34	32	30	28	20	10	0	54	9
Livenza	FIASCHETTI DI CANEVA *	Ir	276	318	300	291	281	273	267	260	257	253	250	247	245	243	241	239	236	240	237	233	235	233	231	230	236	234	230	229	229	231	250	12
Maschio	Schiavoi *	I	115	110	108	106	103	100	100	100	100	98	97	98	98	97	97	104	110	110	105	105	100	100	99	99	97	97	98	96	100	103	102	12
Livenza	S. Cassiano *	I	106	110	108	104	112	112	110	116	114	114	110	104	108	108	110	110	112	106	108	108	114	120	120	118	106	110	114	108	108	106	111	12
Meduna	PONTE NAVARONS	I	222	100	90	91	89	88	86	85	82	80	78	76	73	70	68	67	66	65	65	65	65	65	65	65	64	64	64	64	64	64	78	varia
Cellina	Stich *	I	94	74	67	64	63	62	62	61	60	59	58	57	57	57	56	56	55	55	54	53	53	53	52	52	52	51	51	51	50	50	58	varia
Settimana	Stalli Nucci *	I	100	80	66	62	59	55	54	50	50	49	48	47	46	46	46	45	45	44	44	44	43	43	42	42	41	40	40	39	39	39	50	varia
Cimolliana	CIMOLAIS	Ir	70	85	76	75	75	75	75	75	75	75	75	75	75	75	75	73	73	70	70	70	70	70	70	70	70	70	70	70	70	70	73	varia
Cellina	MEZZOCANALE *	Ir	59	42	36	34	35	37	34	35	36	36	36	35	35	34	34	33	33	33	33	32	32	32	32	31	30	30	30	30	29	28	34	12
	Diga Cellina	I	»	»	»	»	»	»	»	»	»	»	»	»	»	»	»	»	»	»	»	»	»	»	»	»	»	»	»	»	»	»	»	»
Meduna	Visinale *	I	25	20	20	10	9	7	10	11	9	8	10	11	12	10	9	8	10	11	12	10	9	7	10	11	12	10	9	8	10	11	13	12
Livenza	Meduna di Livenza *	I	8	10	16	18	8	10	10	20	18	18	14	14	12	14	18	20	16	14	14	16	20	20	22	18	18	16	20	20	22	22	15	12
	Motta di Livenza	I	30	28	5	30	47	43	28	24	36	15	38	45	27	20	24	29	24	52	60	50	30	24	25	20	21	25	24	24	25	30	29	8

NOVEMBRE 1945

ALTEZZE IDROMETRICHE GIORNALIERE IN CENTIMETRI

Corso d'acqua	Stazione	Tipo dello strumento	1	2	3	4	5	6	7	8	9	10	11	12	13	14	15	16	17	18	19	20	21	22	23	24	25	26	27	28	29	30		Media mensile	Ora dell'osservazione
	PIAVE																																		
Piave	Ponte Cordevole	I	110	95	90	83	81	80	79	78	77	77	76	76	75	75	75	74	74	74	73	73	73	73	73	73	73	73	73	73	73	73		78	varia
Silvola	Cima Canale	I	»	»	»	»	»	»	»	»	»	»	»	»	»	»	»	»	»	»	»	»	»	»	»	»	»	»	»	»	»	»		»	»
Piave	PRESENAIO (Ponte)	Ir	61	76	64	58	50	52	52	53	52	51	49	47	47	47	46	46	45	44	44	46	45	45	45	44	45	44	44	44	43	43		49	varia
Frisone	Campolongo (P.te Masarè)	I	8	9	8	7	6	5	4	4	3	3	3	3	3	3	3	3	2	2	2	2	2	1	1	1	1	1	1	1	1	1		3	varia
Padola	Ponte Padola	I	27	18	13	13	12	12	11	11	11	11	11	11	11	11	11	11	11	10	10	10	10	10	10	10	10	10	9	9	9	9		11	varia
Digna	Volta di Tamber	I	2	2	2	0	$\overline{2}$	$\overline{2}$	$\overline{2}$	$\overline{2}$	$\overline{2}$	$\overline{2}$	$\overline{3}$	$\overline{3}$	$\overline{3}$	$\overline{3}$	$\overline{3}$	$\overline{4}$	$\overline{4}$	$\overline{6}$	$\overline{6}$	$\overline{8}$	$\overline{8}$	$\overline{9}$	$\overline{9}$	$\overline{9}$	$\overline{9}$	$\overline{9}$	$\overline{9}$	$\overline{9}$	$\overline{9}$	$\overline{9}$		$\overline{3}$	12
Piave	PONTE DELLA LASTA	Ir	102	54	45	40	35	34	29	29	30	30	29	29	27	26	26	26	25	25	24	24	24	22	21	21	22	22	22	21	21	21		30	12
Ansiei	AURONZO	Ir	54	51	50	49	48	48	48	47	47	47	47	47	47	46	46	46	45	45	45	45	45	45	45	45	45	45	45	45	45	45		47	12
Piave	LOZZO DI CADORE *	Ir	124	126	125	125	126	126	118	119	124	118	124	125	125	119	126	112	108	90	97	115	108	120	117	116	80	103	105	106	92	64		115	12
Boite	Podestagno	I	42	37	32	28	28	27	27	27	27	26	26	26	25	25	25	25	25	25	24	24	24	24	24	24	24	23	21	21	19	19		26	11
	VODO DI CADORE	Ir	72	66	60	56	54	53	51	51	51	49	48	47	47	46	46	45	45	44	44	44	44	43	43	43	43	43	43	42	42	42		48	12
Piave	PERAROLO *	Ir	110	120	118	113	114	112	101	102	109	101	108	105	106	93	102	92	94	98	78	93	96	108	97	96	77	81	82	83	65	48		97	12
Vajont	ERTO (Caldaia)	Ir	100	54	37	31	32	28	26	24	23	21	21	27	21	21	20	20	20	20	20	20	20	20	20	20	20	20	20	20	20	20		26	12
Maè	MUDA MAÈ (Longarone)	Ir	148	64	40	30	32	28	26	24	24	20	19	20	20	18	17	16	16	15	14	13	10	10	10	10	10	10	10	10	10	10		23	12
Piave	PONTE NELLE ALPI *	Ir	»	»	»	»	»	»	»	»	»	»	»	»	»	»	»	»	»	»	»	»	»	»	»	»	»	»	»	»	»	»		»	»
	Belluno *	I	$\overline{50}$	$\overline{50}$	$\overline{49}$	$\overline{45}$	$\overline{45}$	$\overline{45}$	$\overline{47}$	$\overline{47}$	$\overline{47}$	$\overline{47}$	$\overline{47}$	$\overline{48}$	$\overline{48}$	$\overline{49}$	$\overline{49}$	$\overline{50}$	$\overline{50}$	$\overline{50}$	$\overline{50}$	$\overline{50}$	$\overline{50}$	$\overline{50}$	$\overline{50}$	$\overline{50}$	$\overline{50}$	$\overline{50}$	$\overline{50}$	$\overline{50}$	$\overline{50}$	$\overline{50}$		$\overline{47}$	12
Cordevole	Digonera	I	35	32	30	28	27	25	23	20	18	15	14	14	13	13	13	12	12	12	11	11	11	10	10	9	9	8	8	8	4	4		4	12
Pettorina	Malga Ciapela	I	11	11	11	11	11	11	11	11	11	11	10	10	10	10	10	10	10	10	10	10	10	10	10	10	9	9	9	9	9	9		10	8
Fiorentina	Pezzeglì	I	4	4	4	4	4	4	4	4	4	4	4	4	4	4	4	4	4	4	4	4	4	4	4	4	4	4	4	4	4	4		4	4
Cordevole	Caprile	I	4	4	4	4	4	4	4	4	4	4	4	4	4	4	4	4	4	4	4	4	4	4	4	4	4	4	4	4	4	4		4	4
	MAS *	Ir	90	93	68	43	52	39	29	40	44	30	38	30	28	48	28	28	28	28	30	20	17	25	23	35	20	18	22	15	15	12		35	varia
Mis	CAMOLINO	Ir	68	25	15	11	10	8	7	6	6	5	5	4	3	3	4	4	4	3	3	4	3	3	3	3	2	2	2	2	2	3		7	12
Piave	SEGUSINO *	Ir	118	160	127	119	113	110	108	107	106	106	105	104	103	103	103	103	102	101	100	99	99	98	98	99	99	97	98	99	98	99		106	12
	NERVESA DELLA BATTAGLIA *	Ir	49	102	75	66	59	60	52	51	46	44	49	47	45	45	45	44	39	36	36	34	32	22	29	29	34	22	22	24	24	24		43	12
	CORSI D'ACQUA MINORI FRA TAGLIAMENTO E PIAVE																																		
Malghar	CORBOLONE *	Ir	128	134	126	122	126	124	120	121	123	124	121	126	124	122	123	128	123	126	123	123	124	122	120	117	121	120	120	119	117	119		123	12
	BRENTA																																		
Lago di Caldonazzo	TENNA	I	49	49	49	49	48	48	48	48	48	48	48	48	47	47	47	47	47	47	47	47	46	46	45	45	45	45	45	45	45	45		47	9
Lago di Levico	LEVICO	I	96	95	94	94	94	92	92	92	91	91	91	91	91	91	90	90	90	90	90	90	90	90	90	90	90	90	90	89	89	89		91	varia
Brenta	LEVICO-CERVIA	Ir	44	30	30	29	30	31	31	31	31	30	29	29	29	28	28	28	28	28	29	29	29	29	28	29	29	30	29	29	29	29		30	12
	Ospedaletto	I	21	36	26	23	21	20	19	18	17	16	15	14	13	12	12	11	10	10	10	10	10	9	9	9	8	8	8	7	7	7		14	12

NOVEMBRE 1945

Corso d'acqua	Stazione	Tipo dello strumento	1	2	3	4	5	6	7	8	9	10	11	12	13	14	15	16	17	18	19	20	21	22	23	24	25	26	27	28	29	30		Media mensile	Ore dell'osservazione
	(segue)																																		
Cismon	Ponte S. Silvestro	I	68	57	56	53	52	54	53	52	51	51	50	49	49	48	48	46	46	44	43	43	43	43	43	43	43	43	43	43	43	43		48	12
Brenta	SARSON DI BASSANO	Ir	—	—	—	—	—	—	—	—	—	—	—	—	—	—	—	—	—	—	—	—	—	—	—	—	—	—	—	—	—	—		—	12
	Bassano del Grappa	I	80	114	98	95	85	80	72	65	63	60	59	58	58	57	57	55	53	51	50	50	50	50	50	48	50	49	49	49	49	51		62	9
	Ponte della Friola	I	50	130	75	60	40	32	35	18	10	7	—	—	—	—	—	—	—	—	—	—	—	—	—	—	—	—	—	—	—	—		»	12
	LIMENA	Ir	—	99	40	14	2	—	—	—	—	—	—	—	—	—	—	—	—	—	—	—	—	—	—	—	—	—	—	—	—	—		—	12
Muson dei Sassi	Ponte Pennello *	I	132	120	117	112	110	114	108	108	110	106	104	112	110	105	105	105	106	112	107	105	110	104	107	110	103	105	105	104	107	107		109	12

CORSI D'ACQUA MINORI FRA PIAVE E BRENTA

Corso d'acqua	Stazione	Tipo dello strumento	1	2	3	4	5	6	7	8	9	10	11	12	13	14	15	16	17	18	19	20	21	22	23	24	25	26	27	28	29	30		Media mensile	Ore dell'osservazione
Sile	CASIER *	Ir	70	76	56	53	51	55	52	49	51	53	52	52	53	52	53	50	51	52	50	49	48	47	48	45	51	49	45	43	41	59		51	12
	Musestre *	I	105	115	103	101	94	97	91	96	94	98	90	91	96	94	96	88	87	99	96	95	96	85	81	78	72	75	74	71	70	68		90	12
	Trepalade *	I	130	128	125	122	128	131	132	131	130	130	129	127	125	126	127	128	130	131	127	125	124	122	120	120	119	116	114	113	112	110		124	12
Zero	Mogliano Veneto (Villa Antonini)*	I	60	80	75	70	65	70	65	65	60	60	55	50	45	50	50	55	50	50	45	10	8	10	15	10	0	0	0	2	5	8		40	13
Marzenego	Venezia-Zelarino *	I	80	68	92	86	72	64	59	68	61	70	64	60	55	51	60	74	66	69	73	80	66	70	74	61	57	45	53	41	60	58		65	varia

BACCHIGLIONE

Corso d'acqua	Stazione	Tipo dello strumento	1	2	3	4	5	6	7	8	9	10	11	12	13	14	15	16	17	18	19	20	21	22	23	24	25	26	27	28	29	30		Media mensile	Ore dell'osservazione
Bacchiglione	VICENZA (Ponte degli Angeli)	Ir	117	44	42	36	43	47	40	38	38	36	34	38	37	38	39	35	40	36	38	42	38	35	40	39	38	34	34	37	35	37		41	12
Astico	Seghe di Velo	I	50	30	5	0	—	—	—	—	—	—	—	—	—	—	—	—	—	—	—	—	—	—	—	—	—	—	—	—	0	5		—	12
Tesina Vicentino	Bolzano Vicentino *	I	—	—	—	—	—	—	—	—	—	—	—	—	—	—	—	—	—	—	—	—	—	—	—	—	—	—	—	—	—	—		—	12
Bacchiglione	Longare *	I	94	86	24	44	46	49	44	31	39	37	3	35	16	18	3	7	12	42	20	11	9	8	12	13	50	9	7	32	22	24		28	12
	MONTEGALDELLA *	Ir	42	78	3	10	32	28	26	28	26	28	38	24	24	14	11	8	14	6	16	16	21	20	19	18	12	19	19	19	19	22		22	12
	S. Marco *	I	—	—	—	—	—	—	—	—	—	—	—	—	—	—	—	—	—	—	—	—	—	—	—	—	—	—	—	—	—	—		—	12
Tesina	Ponte Pedagni (Veggiano)	I	179	154	89	87	97	88	85	82	81	82	80	78	77	75	73	71	70	69	68	66	65	63	60	65	66	68	67	65	69	70		80	12
Canale Brentella	Brentelle di Sotto *	I	139	203	158	106	136	134	137	141	140	139	102	147	149	151	150	152	150	101	147	144	143	140	142	138	136	92	138	137	136	134		139	12
Bacchiglione	Bassanello *	I	»	»	»	»	»	»	»	»	»	»	»	»	»	»	»	»	»	»	»	»	»	»	»	»	»	»	»	»	»	»		»	»
Canale di Piovetolongo	Bovolenta *	I	9	165	141	78	51	40	91	28	21	27	88	44	22	—	—	—	—	81	—	0	3	7	9	10	57	77	21	18	24	15		28	12
	Piovetolongo *	I	5	125	120	60	25	20	30	10	15	0	5	15	10	25	30	15	10	5	15	10	0	5	15	10	26	20	10	0	5	15		17	12
Canale Bisatto	Bomba *	I	123	131	145	147	149	130	133	139	165	168	— (1)	—	—	—	—	—	—	—	—	—	—	—	—	—	—	—	—	—	—	—		»	12
Canale di Battaglia	Battaglia *	I	270	270	280	185	260	280	275	280	285	285	190	— (1)	—	—	—	—	—	—	—	—	—	—	—	—	—	—	—	—	—	—		»	12

AGNO-GUÀ

Corso d'acqua	Stazione	Tipo dello strumento	1	2	3	4	5	6	7	8	9	10	11	12	13	14	15	16	17	18	19	20	21	22	23	24	25	26	27	28	29	30		Media mensile	Ore dell'osservazione
Agno	RECOARO *	Ir	39	31	25	23	21	21	19	19	18	17	14	15	14	13	12	12	12	14	11	11	10	8	7	10	5	7	7	7	5	8		15	12
Guà	PONTE ARZIGNANO	Ir	—	—	—	—	—	—	—	—	—	—	—	—	—	—	—	—	—	—	—	—	—	—	—	—	—	—	—	—	—	—		»	12
	Lonigo	I	140	110	100	95	90	92	95	94	92	90	87	84	85	85	90	88	90	87	85	85	87	90	93	90	91	88	87	82	83	85		91	12
	COLOGNA VENETA	Ir	150	90	8	15	14	18	18	22	20	20	24	22	25	28	26	26	26	26	23	27	28	28	28	28	27	28	27	26	24	22		15	12
Frassine	BORGO FRASSINE *	Ir	—	—	—	—	—	—	—	—	—	—	—	—	—	—	—	—	—	—	—	—	—	—	—	—	—	—	—	—	—	—		254	8

(1) Canale all'asciutto per esecuzioni lavori.

NOVEMBRE 1945

Corso d'acqua	Stazione	Tipo dello strumento	1	2	3	4	5	6	7	8	9	10	11	12	13	14	15	16	17	18	19	20	21	22	23	24	25	26	27	28	29	30	Media mensile	Ore dell'osservazione
	(segue)																																	
Cavo Mustna	Botte di Vighizzolo *	I	91	91	89	87	87	88	88	88	89	89	90	90	90	91	91	91	92	93	93	95	97	98	99	99	99	99	98	98	99	99	93	12
Fratta	Valli Mocenighe	I	204	204	203	200	196	196	196	195	193	191	190	186	189	188	187	184	191	191	188	187	185	186	183	182	182	181	178	176	175	178	189	12
Gorzone	Stangbella	I	272	186	260	298	302	290	287	286	287	288	290	292	295	295	297	298	298	299	301	305	305	305	306	306	307	308	308	309	310	310	295	12
	Taglio Anguillara	I	310	255	288	298	307	340	342	335	337	339	340	345	347	355	356	357	351	347	342	344	347	350	352	354	356	358	362	365	366	368	340	12
	CA' DOLFIN *	I	146	150	135	140	134	138	140	142	139	145	147	150	165	175	174	160	157	141	135	138	140	143	142	162	170	182	187	192	194	196	155	12
	Mottaenora *	I	72	78	75	70	66	62	57	52	46	50	58	68	79	85	92	99	108	112	115	100	90	70	62	56	51	59	72	84	100	121	77	12
	ALTO ADIGE																																	
Solda	Prato allo Stelvio	I	33	34	34	34	33	33	32	32	30	30	28	28	28	27	27	27	27	27	27	27	27	27	27	27	25	25	24	24	24	24	28	8
Adige	TEL	Ir	142	144	142	142	141	141	140	141	142	140	139	138	137	137	137	136	137	135	136	134	133	134	133	135	137	136	134	133	133	133	137	12
Pasirio	Saltusio	I	34	31	29	28	24	23	21	20	19	19	17	15	15	15	15	19	20	19	19	19	19	17	17	17	15	15	13	13	11	11	19	6
Adige	PONTE D'ADIGE	Ir	167	174	167	163	163	163	161	160	159	158	157	156	155	153	154	153	152	152	151	151	150	150	150	149	150	148	148	147	147	146	155	12
Isarco	Vipiteno	I	96	98	98	100	100	104	104	100	98	98	97	97	96	96	96	94	94	92	90	90	90	90	92	93	93	91	90	88	88	90	95	10
	PRÀ DI SOPRA	I	80	80	84	81	81	78	78	78	77	78	75	75	74	73	73	73	72	72	71	70	71	71	71	71	71	70	70	69	68	68	74	12
Lago di Braies	Braies	I	150	148	145	141	139	137	135	133	130	127	126	124	122	121	119	118	116	114	113	112	110	109	108	107	106	104	103	102	100	99	121	12
Braies	S. Vito in Braies	I	33	33	33	33	33	33	33	33	33	33	33	33	33	33	33	33	33	33	33	33	32	32	32	32	32	32	32	32	32	32	33	12
Rienza	Monguelfo (superiore)	I	24	24	24	24	24	23	23	23	23	23	23	23	23	22	22	22	22	22	22	22	22	22	21	21	21	21	21	20	20	20	22	8
	Valdaora	I	34	40	40	38	38	37	37	37	37	36	36	34	34	32	30	30	30	30	30	30	29	29	28	28	28	28	28	28	27	27	32	9
	Brunico	I	92	90	90	89	89	87	87	87	86	86	85	84	84	83	83	83	82	82	82	81	81	81	81	81	80	80	80	80	79	78	84	13
Aurino	Stegona	I	90	91	91	91	90	90	90	90	90	90	89	89	88	87	86	85	84	83	82	82	81	81	80	80	80	79	79	79	79	78	85	13
Rienza	S. Lorenzo	I	86	87	84	83	83	81	80	79	79	78	78	76	76	75	74	74	74	73	73	72	71	70	68	67	66	65	65	64	64	64	74	varia
Vigilio	Longega	I	38	40	38	38	38	38	38	37	37	37	37	37	37	37	37	37	36	36	36	36	36	36	36	36	36	35	35	35	35	35	37	10
Gadera	Mantana	I	64	65	65	64	64	63	62	62	62	62	61	61	60	60	59	58	58	57	56	55	55	55	54	54	54	54	54	53	53	52	59	varia
Rienza	Chienes	I	54	50	50	48	48	46	44	44	42	40	40	38	38	38	36	36	36	36	34	34	34	33	33	32	32	32	30	30	30	30	38	8
Rienza	VANDOIES	I	128	126	124	122	120	121	122	123	124	125	125	125	123	122	120	118	115	113	110	110	110	110	110	109	109	108	108	108	108	108	117	9
Isarco	BRESSANONE	Ir	117	134	128	115	145	134	121	126	120	129	100	128	104	103	107	104	93	91	92	87	90	96	94	97	90	95	92	85	88	93	107	12
Gardena	Trattoria Prenè (riva sinistra)	I	20	30	27	26	25	25	24	23	23	23	23	22	22	22	22	21	21	21	21	20	20	20	20	20	20	20	20	20	20	20	22	7
Talvera	Sarentino	I	8	13	9	8	8	8	8	7	7	7	6	6	5	5	5	5	4	4	3	3	3	2	2	2	1	1	1	1	1	0	5	12
	MEDIO E BASSO ADIGE																																	
Adige	BRONZOLO	Ir	88	106	90	80	104	78	87	86	87	84	67	83	82	80	84	80	80	78	82	83	78	76	79	76	64	82	79	78	80	78	82	12
	Egna	I	144	188	166	156	160	150	154	148	156	156	154	154	144	138	138	140	138	136	142	144	136	134	130	136	130	138	116	114	120	136	143	8
Noce	PONTE ROVINA *	I	60	57	55	54	53	52	52	51	50	50	51	51	50	50	51	51	52	54	55	53	53	52	52	52	51	52	52	51	52	53	52	8
Rabbi	Pondasio	I	70	70	70	66	66	66	66	63	63	63	63	63	63	63	60	60	60	60	60	60	60	60	60	60	57	57	57	57	57	57	62	9

Corso d'acqua	Stazione	TIPO dello strumento	1	2	3	4	5	6	7	8	9	10	11	12	13	14	15	16	17	18	19	20	21	22	23	24	25	26	27	28	29	30	Media mensile	Ore dell'osservazione
	(segue)																																	
Noce	DERMULO *	I	79	83	81	79	79	79	76	75	75	73	71	70	69	68	69	69	69	68	68	67	67	67	67	66	67	66	63	61	63	61	70	7
	Zambana *	I	145	140	135	130	127	135	130	125	120	127	130	125	120	115	118	125	120	117	115	118	115	110	105	100	112	110	115	118	112	115	121	8
Avisio	PEZZÈ DI MOENA	Ir	35	30	29	27	27	27	27	27	27	26	26	26	26	25	25	25	25	25	25	25	25	25	25	25	25	25	24	24	24	24	26	12
	Predazzo (Ponte alla Birreria)	I	25	34	32	32	31	30	30	29	29	28	28	27	26	26	26	25	25	24	24	24	23	23	22	22	21	21	20	20	20	19	26	7
Travignolo	SOTTOSASSA	I	[20]	25	21	[21]	22	16	13	11	10	10	[10]	10	10	10	9	9	9	[9]	9	9	9	8	8	8	[8]	8	8	7	6	6	11	varia
Avisio	Predazzo (Ponte al Gasso)	I	48	50	55	54	54	56	58	56	57	57	57	57	57	58	58	58	59	60	60	60	61	61	61	61	61	62	62	62	62	62	58	10
	Stramentizzo	I	98	68	59	54	53	51	49	48	47	46	45	44	43	42	41	40	39	38	37	36	36	35	35	35	35	34	34	34	33	33	44	varia
	LAVIS	I	50	70	65	65	60	60	58	58	55	55	55	50	50	50	50	50	50	48	48	47	48	48	47	47	47	47	47	45	45	45	52	12
Adige	TRENTO (Ponte S. Lorenzo)	I	103	100	102	101	90	97	96	97	100	98	96	92	90	87	85	83	80	77	76	78	73	73	73	70	68	72	70	67	65	63	84	8
Fersina	Trento (Ponte Corniolato)	I	74	55	47	43	40	38	37	36	34	33	32	30	29	28	27	26	25	25	19	18	17	17	17	17	16	16	16	16	16	16	29	12
Adige	PESCANTINA	I	169	136	152	160	166	166	173	176	174	174	179	185	180	182	186	183	186	187	194	190	188	191	194	195	192	196	190	194	195	196	181	12
	Verona *	I	76	86	85	108	102	112	120	118	124	128	130	145	126	135	135	140	145	158	154	155	146	142	144	148	156	156	150	148	147	156	130	12
Alpone	S. Bonifacio	I	—	—	—	—	—	—	—	—	—	—	—	—	—	—	—	—	—	—	—	—	—	—	—	—	—	—	—	—	—	—	»	12
Chiampo	Ponte Marchese	I	50	100	120	140	160	140	150	160	170	—	—	—	—	—	—	—	—	—	—	—	—	—	—	—	—	—	—	—	—	—	»	12
Adige	Albaredo d'Adige	I	248	196	194	216	224	232	242	238	242	247	250	262	254	255	257	256	260	262	267	264	272	272	271	272	276	264	276	282	280	282	254	12
	Legnago (Porto)	I	»	»	»	»	»	»	»	»	»	»	»	»	»	»	»	»	»	»	»	»	»	»	»	»	»	»	»	»	»	»	»	»
	Badia Polesine	I	89	116	148	109	88	90	88	83	79	77	75	74	65	70	67	64	65	62	54	55	56	58	57	55	53	57	53	57	52	54	72	12
	BOARA PISANI	Ir	162	134	106	122	138	147	149	163	161	165	169	168	183	175	175	181	182	185	185	194	187	188	190	191	191	192	191	192	198	198	172	12
	S. Martino di Venezze	I	55	63	125	105	80	68	72	57	57	54	50	50	34	42	38	35	36	30	28	22	28	30	20	23	21	21	17	18	14	13	43	12
	Rottanova	I	169	162	122	118	138	154	159	169	166	174	178	185	187	194	198	204	211	212	214	209	210	214	212	211	213	214	218	211	210	208	188	12
	Cavarzere *	I	44	77	142	131	97	78	84	74	75	73	69	67	59	54	47	42	38	53	62	54	48	42	39	38	37	34	35	33	30	29	60	12
	CORSI D'ACQUA MINORI FRA ADIGE E PO																																	
Tartaro	Torretta Veneta	I	282	286	287	287	284	284	286	286	287	285	284	282	277	272	267	265	263	263	261	261	260	260	257	258	258	260	260	261	259	256	271	12
Canal Bianco	Canda *	I	253	253	255	257	255	255	256	257	257	252	246	244	242	241	238	236	235	233	231	230	229	228	227	229	231	230	229	228	228	227	240	12
	Pizzon *	I	183	185	187	189	191	189	186	183	180	179	176	173	170	167	164	162	160	158	156	159	161	164	167	169	171	173	175	177	179	181	174	12
	Bosaro *	I	110	139	135	139	134	133	134	136	138	136	134	133	130	128	126	125	124	122	120	118	116	114	95	85	83	83	82	82	82	81	117	12
	Adria *	I	96	108	122	124	127	125	122	128	132	131	133	132	128	124	129	128	115	113	107	85	73	76	78	77	79	71	66	68	73	79	105	12
	PO																																	
Mincio	Governolo	I	210	358	495	652	717	677	603	544	516	460	385	325	268	227	195	176	152	135	114	97	85	75	71	65	65	59	56	45	39	37	263	12
Po	Ostiglia	I	290	420	545	720	795	755	686	611	582	530	447	380	323	280	242	221	200	184	163	146	135	124	119	115	112	107	101	94	88	85	318	12
	Pontelagoscuro	I	396	129	54	211	285	280	229	170	139	110	39	31	91	151	186	218	251	281	296	311	331	341	344	348	312	353	356	358	360	363	144	12
	Polesella	I	72	310	500	647	717	728	687	634	608	586	522	450	385	327	283	246	212	195	178	158	141	130	123	120	115	112	108	103	96	92	320	12
Po di Goro	Ariano Polesine *	I	101	179	387	517	592	597	565	526	504	489	445	386	346	288	237	199	182	169	147	136	121	114	109	106	101	98	98	95	91	86	267	12
Po	Corbola *	I	260	230	385	513	590	585	546	501	487	476	431	379	326	275	235	199	184	165	148	143	124	110	100	97	93	90	80	70	64	62	265	12
	Cavanella Po *	I	70	165	295	417	473	468	434	399	390	383	348	299	250	206	190	163	140	110	90	85	86	88	95	85	79	79	78	73	74	67	206	12

REGIME DEI CORSI D'ACQUA

PORTATE MEDIE GIORNALIERE E MENSILI

Giorno	QUIETO a Levade Bacino kmq. 252		ISONZO a Log Bacino kmq. 326		BACCIA a Baccia Bacino kmq. 142		VIPACCO a Vipacco (Sorgenti)		VIPACCO a Montespino Bacino kmq. 475		STELLA a Casale Sacile (Risorgive)		TAGLIAMENTO a Ponte Fasui Bacino kmq. 18		GIAF alla confluenza Bacino kmq. 9,6		TAGLIAMENTO a P. Sacrovit Bacino kmq. 130		TAGLIAMENTO a Casali d'Avarìis Bacino kmq. 201	
	Altezza idrometrica I cm.	Portata in mc/sec.	Altezza idrometrica I cm.	Portata in mc/sec.	Altezza idrometrica I cm.	Portata in mc/sec.	Altezza idrometrica I cm.	Portata in mc/sec.	Altezza idrometrica I cm.	Portata in mc/sec.	Altezza idrometrica I cm.	Portata in mc/sec.	Altezza idrometrica I cm.	Portata in mc/sec.	Altezza idrometrica I cm.	Portata in mc/sec.	Altezza idrometrica I cm.	Portata in mc/sec.	Altezza idrometrica I cm.	Portata in mc/sec.
1	183	1,89	111	18,5	55	11,8	21	2,4	26	8,9	65	23,7	44	5,3	» (1)	4,4	44	7,4	51°	10,4
2	198	2,40	110	17,7	55	11,8	22	2,6	27	9,2	64	23,5	37	1,58	»	1,66	53	10,6	62°	15,4
3	177	1,73	105	14,7	53	10,6	23	2,8	26	8,9	63	23,3	36	0,96	»	1,20	40	6,5	45°	8,9
4	166	1,46	101	12,8	52	10,0	22	2,6	25	8,7	63	23,3	35	0,96	»	1,20	36	5,6	40°	7,5
5	156	1,23	100	12,3	53	10,6	24	3,0	25	8,7	63	23,3	35	0,96	»	1,20	35	5,3	37°	6,8
6	151	1,12	99	11,9	52	10,0	23	2,8	24	8,5	62	23,1	34	0,73	»	1,03	33	5,0	35°	6,4
7	148	1,06	98	11,5	52	10,0	22	2,6	23	8,2	62	23,1	33	0,53	»	0,85	31	4,6	33°	6,1
8	144	0,97	97	11,0	52	10,0	25	3,3	22	8,0	63	23,3	33	0,53	»	0,85	30	4,3	31°	5,7
9	184	1,93	96	10,6	52	10,0	26	3,5	22	8,0	63	23,3	33	0,53	»	0,85	29	4,0	32°	5,9
10	178	1,76	95	10,3	50	8,8	26	3,5	24	8,5	64	23,5	32	0,37	»	0,67	28	3,8	31°	5,7
11	158	1,28	94	10,0	50	8,8	27	3,7	28	9,4	64	23,5	32	0,37	»	0,67	28	3,8	30°	5,6
12	147	1,03	93	9,6	50	8,8	28	3,9	27	9,2	65	23,7	32	0,37	»	0,67	28	3,8	30°	5,6
13	150	1,10	93	9,6	50	8,8	28	3,9	27	9,2	66	24,0	32	0,37	»	0,67	28	3,8	30°	5,6
14	142	0,92	92	9,3	50	8,8	29	4,1	26	8,9	65	23,7	32	0,37	»	0,67	27	3,6	29°	5,4
15	134	0,75	92	9,3	50	8,8	30	4,3	25	8,7	65	23,7	32	0,37	»	0,67	27	3,6	29°	5,4
16	178	1,76	91	9,0	50	8,8	67	12,4	69	29,0	64	23,5	32	0,37	»	0,67	27	3,6	28°	5,2
17	215	3,05	91	9,0	50	8,8	68	12,6	60	23,5	63	23,3	32	0,37	»	0,67	27	3,6	27°	5,1
18	193	2,22	90	8,7	50	8,8	67	12,4	57	22,0	63	23,3	32	0,37	»	0,67	27	3,6	27°	5,1
19	182	1,86	90	8,7	49	8,2	66	12,2	54	20,5	62	23,1	32	0,37	»	0,67	27	3,6	27	5,1
20	175	1,67	89	8,4	49	8,2	62	11,3	52	19,5	63	23,3	32	0,37	»	0,67	26	3,5	27	5,1
21	165	1,44	89	8,4	49	8,2	60	10,8	44	15,5	65	23,7	32	0,37	»	0,67	26	3,5	27	5,1
22	158	1,28	88	8,1	49	8,2	49	8,5	32	10,4	65	23,7	32	0,37	»	0,67	26	3,5	27	5,1
23	153	1,17	88	8,1	49	8,2	46	7,8	28	9,4	64	23,5	32	0,37	»	0,67	25	3,4	26	4,9
24	150	1,10	87	7,8	49	8,2	40	6,5	27	9,2	64	23,5	32	0,37	»	0,67	25	3,4	26	4,9
25	147	1,03	87	7,8	49	8,2	36	5,6	25	8,7	63	23,3	32	0,37	»	0,67	25	3,4	26	4,9
26	145	0,99	86	7,5	49	8,2	34	5,2	25	8,7	63	23,3	32	0,37	»	0,67	25	3,4	26	4,9
27	144	0,97	86	7,5	49	8,2	32	4,8	26	8,9	62	23,1	32	0,37	»	0,67	25	3,4	26	4,9
28	142	0,92	85	7,2	49	8,2	31	4,5	24	8,5	61	22,9	31	0,26	»	0,54	25	3,4	26	4,9
29	140	0,88	85	7,2	49	8,2	27	3,7	24	8,5	61	22,9	31	0,26	»	0,54	25	3,4	26	4,9
30	138	0,84	85	7,2	49	8,2	20	2,2	23	8,2	60	22,7	31	0,26	»	0,54	25	3,4	25	4,8
Media mensile		1,39		10,0		9,1		5,6		11,4		23,4		0,65		0,90		4,3		6,0
Deflusso mensile 10³ mc.		3 612		25 891		23 533		14 643		29 502		60 570		1 686		2 326		11 041		15 663
Contributo in l/sec. kmq. — Medio mensile		5,5		30,7		64,0		—		14,0		—		36,1		93,8		33,1		29,9
Contributo in l/sec. kmq. — Massimo mensile		12,1		56,7		83,1		—		61,0		—		294,4		458,5		81,5		76,6
Contributo in l/sec. kmq. — Minimo mensile		2,9		22,1		57,7		—		16,8		—		14,4		56,3		26,1		23,9

(1) Le portate sono quelle direttamente misurate, indipendentemente dalle altezze idrometriche, che si omettono.

Portate medie giornaliere e mensili

Giorno	LUMIEI a La Maina Bacino kmq. 59		LUMIEI a Plan del Sac Bacino kmq. 96		BÛT a S. Nicolò Bacino kmq. 144		PONTEBBANA a Pontebba Bacino kmq. 72		RACCOLANA a Pian della Sega Bacino kmq. 65		TAGLIAMENTO a Pioverno Bacino kmq. 1900		LIVENZA a Fiaschetti (Sorgenti)		CELLINA a Stich (Lesis) Bacino kmq. 40		VAL SETTIMANA a Stalli Nucci Bacino kmq. 52		CIMOLIANA a Cimolais Bacino kmq. 83	
	Altezza idrometrica I cm.	Portata in mc/sec.	Altezza idrometrica I cm.	Portata in mc/sec.	Altezza idrometrica I cm.	Portata in mc/sec.	Altezza idrometrica I cm.	Portata in mc/sec.	Altezza idrometrica I cm.	Portata in mc/sec.	Altezza idrometrica I cm.	Portata in mc/sec.	Altezza idrometrica I cm.	Portata in mc/sec.	Altezza idrometrica I cm.	Portata in mc/sec.	Altezza idrometrica I cm.	Portata in mc/sec.	Altezza idrometrica I cm.	Portata in mc/sec.
1	25	7,2	122	11,3	45	5,6	50	3,7 (1)	22	1,51	58	42,8	283	16,2	94	9,6	100	11,2	70	2,12
2	32	7,8	109	8,5	48	6,5	48	3,2	22	1,51	96	80,0	319	23,7	74	5,3	80	7,5	78	3,1
3	22	4,4	96	5,4	45	5,8	46	2,72	23	1,55	76	53,4	301	19,8	67	3,8	66	5,0	76	2,84
4	16	2,72	85	3,1	43	5,3	44	2,30	23	1,55	70	49,3	291	17,7	64	3,2	62	4,3	76	2,84
5	16	2,72	85	3,1	43	5,3	42	1,98	24	1,75	67	47,5	281	15,9	63	2,96	59	3,8	75	2,70
6	14	2,14	84	2,92	40	4,7	41	1,86	24	1,75	66	47,0	273	14,6	62	2,76	55	3,1	75	2,70
7	10	1,27	82	2,52	40	4,7	40	1,71	25	2,00	64	46,0	267	13,7	62	2,76	54	2,88	75	2,70
8	10	1,27	80	2,27	40	4,7	39	1,61	25	2,00	63	45,5	260	12,7	61	2,57	50	2,21	75	2,70
9	10	1,27	80	2,27	39	4,6	39	1,61	25	2,00	63	45,5	257	12,3	60	2,38	50	2,21	75	2,70
10	10	1,27	80	2,27	39	4,6	39	1,61	25	2,00	64	46,0	253	11,8	59	2,21	49	2,06	75	2,70
11	9	1,10	79	2,02	38	4,4	38	1,50	25	2,00	63	45,5	250	11,5	58	2,04	48	1,91	75	2,70
12	9	1,10	79	2,02	38	4,4	39	1,61	25	2,00	62	45,0	247	11,1	57	1,88	47	1,76	75	2,70
13	9	1,10	79	2,02	38	4,4	39	1,61	25	2,00	60	44,0	245	10,9	57	1,88	46	1,62	75	2,70
14	9	1,10	78	1,82	38	4,4	39	1,61	25	2,00	60	44,0	243	10,6	57	1,88	46	1,62	75	2,70
15	9	1,10	77	1,72	37	4,3	39	1,61	24	1,75	60	44,0	241	10,4	56	1,73	46	1,62	75	2,70
16	7	0,85	78	1,82	37	4,3	38	1,50	24	1,75	60	44,0	239	10,2	56	1,73	45	1,49	73	2,44
17	7	0,85	76	1,62	36	4,2	38	1,50	24	1,75	60	44,0	236	9,9	55	1,59	45	1,49	70	2,14
18	7	0,85	76	1,62	36	4,2	37	1,40	24	1,75	59	43,4	240	10,3	55	1,59	44	1,35	70	2,14
19	7	0,85	76	1,62	35	4,1	37	1,40	24	1,75	59	43,4	237	10,0	54	1,45	44	1,35	70	2,14
20	5	0,72	75	1,52	35	4,1	36	1,33	24	1,75	59	43,4	233	9,6	53	1,32	44	1,35	70	2,14
21	5	0,72	75	1,52	36	4,2	36	1,33	24	1,75	58	42,8	235	9,8	53	1,32	43	1,23	70	2,14
22	5	0,72	75	1,52	36	4,2	35	1,28	24	1,75	56	41,9	233	9,6	53	1,32	43	1,23	70	2,14
23	5	0,72	74	1,37	35	4,1	35	1,28	24	1,75	56	41,9	231	9,4	52	1,20	42	1,11	70	2,14
24	5	0,72	74	1,37	35	4,1	34	1,20	23	1,55	56	41,9	230	9,3	52	1,20	42	1,11	70	2,14
25	5	0,72	74	1,37	35	4,1	34	1,20	23	1,55	56	41,9	236	9,9	52	1,20	41	10,0	70	2,14
26	5	0,72	72	1,17	36	4,2	34	1,20	23	1,55	56	41,9	234	9,7	51	1,10	40	0,88	70	2,14
27	5	0,72	72	1,17	36	4,2	34	1,20	23	1,55	56	41,9	230	9,3	51	1,10	40	0,88	70	2,14
28	5	0,72	72	1,17	35	4,1	34	1,20	23	1,55	56	41,9	229	9,2	51	1,10	39	0,78	70	2,14
29	5	0,72	72	1,17	36	4,2	35	1,28	23	1,55	56	41,9	229	9,2	50	0,99	39	0,78	70	2,14
30	5	0,72	72	1,17	36	4,2	35	1,28	23	1,55	56	41,9	231	9,4	50	0,99	39	0,78	70	2,14
Media mensile		1,63		2,48		4,5		1,66		1,74		45,4		11,9		2,21		2,32		2,43
Deflusso mensile 10³ mc.		4 229		6 432		11 766		4 303		4 511		117 804		30 902		5 715		6 013		6 307
Contributo in l/sec. kmq. — Medio mensile		27,6		25,8		31,2		23,1		26,8		23,9		—		55,3		44,6		29,3
Massimo mensile		132,2		117,6		45,1		51,4		30,8		42,1		—		240,0		215,3		37,3
Minimo mensile		12,2		12,2		28,5		16,7		23,2		22,1		—		24,8		15,0		25,5

(1) Nella portata del Pontebbana è compresa quella del Rio Bombaso calcolata in mc. 0,24.

Portate medie giornaliere e mensili

Giorno	CELLINA a Mezzocanale Bacino kmq. 288		PIAVE a Presenaio Bacino kmq. 142		PADOLA a Ponte Padola Bacino kmq. 57		PIAVE a Ponte della Lasta Bacino kmq. 357		ANSIEI ad Auronzo Bacino kmq. 205		BOITE a Podestagno Bacino kmq. 82		BOITE a Vodo Bacino kmq. 323		VAJONT e Roggia derivata a Caldaia (Erto) Bacino kmq. 55		MAÈ a Muda Maè Bacino kmq. 231	
	Altezza idrometrica Ir cm.	Portata in mc/sec.	Altezza idrometrica Ir cm.	Portata in mc/sec.	Altezza idrometrica I cm.	Portata in mc/sec.	Altezza idrometrica Ir cm.	Portata in mc/sec.	Altezza idrometrica Ir cm.	Portata in mc/sec.	Altezza idrometrica I cm.	Portata in mc/sec.	Altezza idrometrica Ir cm.	Portata in mc/sec.	Altezza idrometrica Ir cm.	Portata in mc/sec.	Altezza idrometrica Ir cm.	Portata in mc/sec.
1	59	27,4	61	4,3	27	2,85	102	46,5	54	6,8	42	3,4	71	12,8	69	4,6	121	20,4
2	43	17,3	76	8,1	16	1,58	54	20,0	51	5,7	37	2,84	68	11,9	57	3,6	62	8,2
3	36	12,8	64	5,0	13	1,36	45	15,3	50	5,3	32	2,31	60	9,5	37	2,44	38	4,7
4	34	10,9	58	3,7	13	1,36	40	12,8	49	5,0	28	1,90	56	8,3	32	1,93	29	3,9
5	35	10,4	50	2,37	12	1,29	35	10,7	48	4,7	28	1,90	54	7,8	32*	1,77	29	3,9
6	36	9,8	52	2,62	12	1,29	34	10,3	48	4,7	27	1,80	53	7,5	31*	1,73	28	3,8
7	34	8,9	52	2,62	11	1,23	29	8,3	48	4,7	27	1,80	51	7,0	30*	1,69	25	3,6
8	35	9,4	53	2,75	11	1,23	29	8,3	47	4,4	27	1,80	50	6,7	29*	1,63	24	3,6
9	36	9,8	52	2,61	11	1,23	30	8,7	47	4,4	27	1,80	50	6,7	29*	1,63	23	3,5
10	36	9,8	51	2,48	11	1,23	30	8,7	47	4,4	26	1,70	49	6,4	26*	1,48	20	3,4
11	36	9,8	48	2,15	11	1,23	29	8,3	47	4,4	26	1,70	48	6,2	26*	1,56	19	3,4
12	35	9,4	47	2,06	11	1,23	29	8,3	47	4,4	26	1,70	48	6,2	26	1,56	19	3,4
13	34	8,9	47	2,05	11	1,23	27	7,6	47	4,4	25	1,60	47	5,9	23	1,42	19	3,4
14	34	8,9	47	2,05	11	1,23	26	7,2	46	4,1	25	1,60	46	5,6	21	1,40	18	3,3
15	34	8,9	46	1,96	11	1,23	26	7,2	46	4,1	25	1,60	46	5,6	20	1,44	17	3,3
16	33	8,4	46	1,96	11	1,23	26	7,2	46	4,1	25	1,60	45	5,4	20	1,41	16	3,2
17	33	8,4	45	1,86	10	1,16	25	6,8	45	3,9	25	1,60	45	5,4	20	1,39	16	3,2
18	33	8,4	44	1,78	10	1,16	25	6,8	45	3,9	25	1,60	44	5,1	20	1,38	15	3,2
19	33	8,4	44	1,78	10	1,16	24	6,4	45	3,9	24	1,50	44	5,1	21	1,28	14	3,2
20	32	8,0	46	1,95	10	1,16	24	6,4	45	3,9	24	1,50	44	5,1	21	1,27	13	3,1
21	32	8,0	45	1,86	10	1,16	24	6,4	45	3,9	24	1,50	44	5,1	21	1,25	11	3,1
22	32	8,0	45	1,86	10	1,16	22	5,7	45	3,9	24	1,50	43	4,9	21	1,24	11	3,0
23	32	8,0	45	1,85	10	1,16	21	5,4	45	3,9	24	1,50	43	4,9	21	1,22	10	3,0
24	31	7,5	44	1,77	10	1,16	21	5,4	45	3,9	24	1,50	43	4,9	21	1,21	10	3,0
25	30	7,1	45	1,85	10	1,16	22	5,7	45	3,9	24	1,50	42	4,6	21	1,20	10	3,0
26	30	7,1	44	1,77	10	1,16	22	5,7	45	3,9	23	1,41	43	4,9	21	1,18	11*	3,0
27	30	7,1	44	1,77	9	1,10	22	5,7	45	4,0	21	1,21	42	4,6	21	1,18	11*	3,0
28	30	7,1	44	1,77	9	1,10	21	5,4	45	4,0	21	1,21	41	4,4	21	1,16	11*	3,0
29	29	6,7	43	1,68	9	1,10	21	5,4	45	4,0	19	1,01	41	4,4	21	1,15	11*	3,0
30	28	6,3	43	1,68	9	1,10	20	5,0	45	4,0	19	1,01	41	4,4	21	1,14	10*	2,98
Media mensile		9,6		2,47		1,27		9,3		4,4		1,69		6,2		1,62		4,1
Deflusso mensile 10³ mc.		24 788		6 394		3 286		23 985		11 292		4 372		16 183		4 194		10 522
Contributo in l/sec. kmq. — Media mensile		33,3		17,4		22,3		26,1		21,5		20,6		19,2		29,5		17,7
Contributo in l/sec. kmq. — Massimo mensile		95,1		57,0		50,0		130,3		33,7		41,5		39,6		83,6		88,3
Contributo in l/sec. kmq. — Minimo mensile		21,9		11,8		19,3		14,0		19,0		12,3		13,6		20,7		12,9

Portate medie giornaliere e mensili

Giorno	CORDEVOLE a Digonera Bacino kmq. 97		PETTORINA a Malga Ciapela Bacino kmq. 28		FIORENTINA a Pezzegù Bacino kmq. 52		CORDEVOLE a Caprile Bacino kmq. 221		PIAVE a Segusino Bacino kmq. 3333		BACCHIGLIONE a Montegaldella Bacino kmq. 1384		TRAVIGNOLO a Sottosassa Bacino kmq. 103		ADIGE a Serravalle Bacino kmq. 10514		ADIGE a Boara Pisani Bacino kmq. 11954	
	Altezza idrometrica Ir cm.	Portata in mc/sec.	Altezza idrometrica Ir cm.	Portata in mc/sec.	Altezza idrometrica Ir cm.	Portata in mc/sec.	Altezza idrometrica Ir cm.	Portata in mc/sec.	Altezza idrometrica Ir cm.	Portata in mc/sec.	Altezza idrometrica Ir cm.	Portata in mc/sec.	Altezza idrometrica Ir cm.	Portata in mc/sec.	Altezza idrometrica Ir cm.	Portata in mc/sec.	Altezza idrometrica I cm.	Portata in mc/sec.
1	35	6,4	11	0,85	» ▲	»	» ▲	»	149	96,0	65	21,4	[20]	1,68	161	178	$\overline{164}$	150
2	32	5,7	11	0,85	» ▲	»	» ▲	»	168	137	96	29,6	25	2,32	179	213	$\overline{155}$	163
3	30	5,2	11	0,85	» ▲	»	» ▲	»	133	62,0	19	12,5	21	1,80	152	160	$\overline{109}$	231
4	28	4,7	11	0,85	» ▲	»	» ▲	»	123	45,6	11	11,2	[21]	1,80	140	137	$\overline{120}$	211
5	27	4,5	11	0,85	» ▲	»	» ▲	»	118	40,2	23	13,1	22	1,93	139	133	$\overline{137}$	188
6	25	4,0	11	0,75	» ▲	»	» ▲	»	114	36,4	24	13,3	16	1,24	134	126	$\overline{148}$	175
7	23	3,5	11	0,75	» ▲	»	» ▲	»	112	34,7	19	12,5	13	0,96	132	122	$\overline{148}$	172
8	20	2,87	11	0,75	» ▲	»	» ▲	»	112	34,7	21	12,8	11	0,80	131	121	$\overline{168}$	153
9	18	2,46	11	0,75	» ▲	»	» ▲	»	110	33,1	24	13,3	10	0,74	131	121	$\overline{161}$	155
10	15	1,85	11	0,75	» ▲	»	» ▲	»	109	32,3	18	12,3	10	0,74	131	121	$\overline{164}$	150
11	14	1,66	10	0,64	» ▲	»	» ▲	»	107	30,6	13	11,5	[10]	0,74	124	109	$\overline{168}$	145
12	14	1,66	10	0,64	» ▲	»	» ▲	»	107	30,6	13	11,5	10	0,74	121	104	$\overline{168}$	145
13	13	1,49	10	0,64	» ▲	»	» ▲	»	106	29,8	14	11,6	10	0,74	124	109	$\overline{182}$	127
14	13	1,49	10	0,64	» ▲	»	» ▲	»	108	31,5	3	9,9	10	0,74	119	101	$\overline{175}$	136
15	13	1,49	10	0,64	» ▲	»	» ▲	»	107	30,6	$\overline{1}$	9,4	9	0,67	119	101	$\overline{175}$	136
16	12	1,32	10	0,64	» ▲	»	» ▲	»	105	29,0	$\overline{2}$	9,2	9	0,67	119	101	$\overline{181}$	129
17	12	1,32	10	0,64	» ▲	»	» ▲	»	104	28,5	1	9,7	9	0,67	116	96,5	$\overline{182}$	127
18	12	1,32	10	0,64	» ▲	»	» ▲	»	103	27,5	$\overline{3}$	8,8	[9]	0,67	114	93,5	$\overline{189}$	125
19	11	1,28	10	0,64	» ▲	»	» ▲	»	102	26,7	4	10,2	9	0,67	113	92,0	$\overline{183}$	125
20	11	1,28	10	0,64	» ▲	»	» ▲	»	101	25,9	5	10,4	9	0,67	118	99,5	$\overline{194}$	112
21	11	1,28	10	0,64	» ▲	»	» ▲	»	101	25,9	8	10,8	9	0,67	114	93,5	$\overline{186}$	122
22	10	1,03	10	0,55	» ▲	»	» ▲	»	100	25,1	7	10,7	8	0,60	111	89,0	$\overline{188}$	120
23	10	1,03	10	0,55	» ▲	»	» ▲	»	100	25,1	7	10,7	8	0,60	111	89,0	$\overline{190}$	117
24	9	0,90	10	0,55	» ▲	»	» ▲	»	100	25,1	6	10,5	8	0,60	111	89,0	$\overline{191}$	116
25	9	0,90	9	0,48	» ▲	»	» ▲	»	99	24,3	5	10,4	[8]	0,60	108	85,0	$\overline{191}$	116
26	8	0,76	9	0,48	» ▲	»	» ▲	»	99	24,3	6	10,5	8	0,60	109	86,5	$\overline{191}$	116
27	8	0,76	9	0,48	» ▲	»	» ▲	»	100	25,1	4	10,2	8	0,60	107	83,5	$\overline{191}$	116
28	8	0,76	9	0,48	» ▲	»	» ▲	»	99	24,3	6	10,5	7	0,56	109	86,5	$\overline{191}$	116
29	[8]	0,76	9	0,48	» ▲	»	» ▲	»	98	23,6	6	10,5	6	0,50	102	76,0	$\overline{198}$	107
30	[8]	0,76	9	0,48	» ▲	»	» ▲	»	99	24,3	5	10,4	6	0,50	107	83,5	$\overline{198}$	107
Media mensile		2,15		0,63		»		»		36,3		12,0		0,89		110,0		140,3
Deflusso mensile 10^3 mc.		5 567		1 690		»		»		94 159		31 052		2 317		285 120		363 571
Contributo in l/sec. kmq. — Media mensile		22,2		22,5		»		»		» (1)		» (2)		8,6		10,5		» (3)
Contributo in l/sec. kmq. — Massimo mensile		66,0		30,4		»		»		»		»		22,5		20,3		»
Contributo in l/sec. kmq. — Minimo mensile		7,8		17,1		»		»		»		»		4,9		7,9		»

(1) I valori delle portate non comprendono le portate derivate dal Piave a Soverzene; perciò non viene calcolato il valore del contributo. — (2) Le portate sono quelle effettivamente defluite alla sezione di misura e prescindono dalle portate derivate a Longare; non viene pertanto calcolato il valore del contributo. — (3) Le portate sono quelle effettivamente defluite alla sezione di misura e prescindono dalle portate derivate a monte per irrigazione ed altri usi; non viene pertanto calcolato il valore del contributo.

Corso d'acqua	Località	Giorno	Idrometro o riferimento	Altezza idrometrica media cm.	Portata mc/sec.	Bacino di dominio kmq.	Contributo l/sec. kmq.	Sezione liquida mq.	Velocità m/sec. Media nella sezione	Velocità m/sec. Media in superficie	Velocità m/sec. Massima in superficie
CORSI D'ACQUA MINORI FRA ISONZO E TAGLIAMENTO											
Stella	Casale Sacile . .	22	di stazione	65	23,7	Risor.	—	25,49	0,930	0,942	1,256
TAGLIAMENTO											
Tagliamento	Ponte Fasui . . .	10	di stazione	42	0,37	18	20,5	0,38	0,969	1,007	1,298
Giaf .	Alla confluenza .	10	id.	53	0,67	9,6	69,5	0,51	1,352	1,330	1,960
Tagliamento	Ponte Sacrovit .	10	id.	28	3,9	130	25,3	3,28	1,145	1,272	1,838
id.	Casali d'Avarils .	9	id.	32,5	5,9	201	29,4	6,41	0,855	0,931	1,238
Lumiei	La Maina	10	id.	10	1,27	59	21,6	1,03	1,256	1,355	1,823
id.	Pian dal Sac . .	10	id.	79	2,27	96	23,7	1,76	1,319	1,288	1,653
Pesarina	Entrampo	9	id.	60	2,42	96	25,2	2,28	1,033	0,998	1,458
Degano	Ponte Muina . .	9	id.	79	8,5	287	30,6	7,53	1,088	1,126	1,701
(segue) TAGLIAMENTO											
Vinadia	Monte ponte strad.	8	riferimento	85	0,16	—	—	0,78	0,200	0,204	0,263
Tagliamento	Invillino	9	di stazione	67	13,2	709	17,7	18,49	0,698	0,757	1,109
Roggia Degano	id.	9	id.	12	0,78			1,00	0,770	0,788	1,096
But	S. Nicolò	8	id.	40	4,7	144	32,6	4,93	0,936	0,967	1,540
Chiarsò	Ponte Lovea . .	8	id.	61	3,0	95	31,8	2,89	1,028	1,070	1,600
Pontebbana	Pontebba	7	id.	40	1,47	72	23,8	1,65	0,805	0,872	1,270
Rio Bombaso	id.	7	—	—	0,24			0,31	0,792	0,902	1,043
Dogna	Dogna (Prerit) .	7	—	—	1,19	45	26,5	1,16	1,050	1,062	1,621
Fella	Dogna	7	di stazione	11	7,2	336	21,8	6,57	1,065	1,183	1,540
Raccolana	Pian della Sega .	7	id.	25	2,00	65	30,9	2,19	0,914	1,015	1,278
Variola	Forchette	8	riferimento	41	0,39	18	21,6	1,01	0,383	0,381	0,486
Glagnò	Pecol dei Stal . .	8	di stazione	23	1,03	40	25,8	1,54	0,673	0,726	0,926

FREATIMETRIA

Quota del livello freatico sul livello medio del mare in metri

Stazione \ Giorno	2	5	8	11	14	17	20	23	26	29	Livello medio mensile
PIANURA FRA TORRE E TAGLIAMENTO											
Campolongo del Friuli	10,31	10,43	10,44	10,28	10,07	10,14	10,26	10,16	10,02	9,92	10,20
Ialmicco	14,56	14,64	14,74	14,75	14,70	14,62	14,54	14,46	14,39	14,29	14,57
IOANNIS	12,49'	12,58'	12,74'	12,82'	12,80'	12,77'	12,77'	12,73'	—	—	— »
Trivignano	16,10	16,21	16,30	16,34	16,31	16,25	16,16	16,04	15,93	15,88	16,15
Ontagnano (Stradalta)	15,40	15,38	15,37	15,35	15,34	15,32	15,30	15,29	15,27	15,26	15,33
Gonars (Stradalta)	17,10	17,08	17,05	17,03	17,01	16,99	16,98	16,96	16,94	16,91	17,00
Risano	27,99	27,88	27,89	27,81	27,85	27,79	27,74	27,66	27,62	27,52	27,77
Cuccana	20,52	20,47	20,41	20,39	20,39	20,34	20,34	20,34	20,34	20,34	20,39
Moraano di Strada (Stradalta)	19,00	18,97	18,94	18,91	18,90	18,90	18,89	18,87	18,85	18,82	18,90
Mortegliano	23,50	23,71	23,78	23,87	23,76	23,67	23,58	23,49	23,39	23,30	23,60
Carpeneto	43,50	43,44	43,34	43,25	43,17	43,13	43,07	42,98	42,93	42,88	43,17
TALMASSONS	23,84	23,84	23,83	23,81	23,82	23,79	23,78	23,79	23,78	23,76	23,80
Flambro (Stradalta)	27,42	27,36	27,32	27,78	27,24	27,21	27,18	27,16	27,14	27,13	27,24
Basagliapenta	—	—	—	—	—	—	—	—	—	—	— »
La Santissima (Bertiolo-Stradalta)	29,93	29,91	29,89	29,87	29,85	29,82	29,78	29,74	29,70	29,65	29,81
Rivolto	25,62	25,58	25,54	25,51	25,48	25,43	25,39	25,34	25,28	25,22	25,44
CODROIPO	36,44	36,44	36,43	36,42	36,42	36,41	36,39	36,38	36,37	35,36	36,41
Pozzo di Codroipo	—	—	—	—	—	—	—	—	—	—	— »
Gorizzo	31,32	31,34	31,37	31,39	31,37	31,35	31,32	31,29	31,25	31,21	31,32
S. Vidotto	34,13	34,09	34,07	34,13	34,10	34,05	34,01	33,97	33,93	33,89	34,04
Blauzzo	38,79	38,68	38,51	38,41	38,30	38,19	38,09	37,98	37,87	37,77	38,26

Stazione \ Giorno	2	5	8	11	14	17	20	23	26	29	Livello medio mensile
PIANURA FRA TAGLIAMENTO E PIAVE											
Morsano al Tagliamento	13,04	13,06	13,06	13,05	13,06	13,03	13,04	13,05	13,07	13,09	13,05
Pozzo Dipinto	44,47	44,65	44,34	44,12	43,95	43,79	43,57	43,57	43,43	43,29	44,01
Valvasone Delizia	—	—	—	—	—	—	—	—	—	—	— »
Saletto	50,13	50,22	50,31	50,32	50,26	50,09	49,88	49,71	49,53	49,28	49,97
Valvasone	—	—	—	—	—	—	—	—	—	—	— »
Bagnara	9,54	9,55	9,57	9,58	9,59	9,60	9,62	9,64	9,65	9,64	9,60
S. Vito al Tagliamento	27,69	27,67	27,66	27,67	27,67	27,66	27,66	27,64	27,64	27,60	27,66
Sbrolavacca	17,52	17,51	17,49	17,52	17,51	17,49	17,50	17,51	17,52	17,53	17,51
Cinto Caomaggiore	8,23	8,18	8,38	8,39	8,31	8,23	8,13	7,91	8,13	8,18	8,31
Villotta di Chions	12,21	12,16	12,21	12,26	12,31	12,36	12,31	12,26	12,31	12,26	12,25
Azzano Decimo	10,88	10,86	10,85	10,85	10,85	10,84	10,84	10,82	10,82	10,82	10,84
Pravisdomini	9,18	8,89	8,78	8,67	8,62	8,57	8,53	8,59	8,58	8,75	8,72
Torre	27,70	27,69	27,68	27,68	27,67	27,66	27,66	27,65	27,64	27,64	27,67
Comina	35,40	35,38	35,34	35,33	35,32	35,31	35,29	35,29	35,28	35,27	35,32
Corva	13,88	13,88	13,88	13,85	13,84	13,78	13,77	13,75	13,75	13,74	13,81
Pasiano	7,27	7,19	7,20	7,32	7,36	7,41	7,49	7,52	7,47	7,44	7,37
Prata di Pordenone	9,38	9,33	9,30	9,28	9,18	9,38	9,33	9,28	9,28	9,18	9,29
Motta di Livenza	3,42	3,69	3,66	3,48	3,73	2,87	3,02	2,99	2,95	3,02	3,38
Ronche	37,25	37,27	37,30	37,30	37,29	37,28	37,28	37,28	37,27	37,26	37,28
Vigonovo	39,26	39,31	39,34	39,34	39,35	39,36	39,36	39,36	39,32	39,29	39,33
Portobuffolè	5,22	5,13	5,07	5,09	5,14	5,06	5,06	5,12	5,09	5,06	5,10
Brugnera	11,53	11,52	11,52	11,50	11,49	11,45	11,42	11,58	11,60	11,60	11,52

Quota del livello freatico sul livello medio del mare in metri

Stazione \ Giorno	2	5	8	11	14	17	20	23	26	29	Livello medio mensile
(segue)											
Fratta di Oderzo	6,07	6,09	6,10	6,08	6,07	6,06	6,13	6,15	6,11	6,09	6,09
Cavallino (Ca' Ballario)	0,12	0,12	0,14	0,19	0,21	0,20	0,18	0,20	0,23	0,14	0,17
Oderzo	9,29	9,19	9,40	9,59	9,64	9,62	9,61	9,60	9,57	9,59	9,51
Rustignè	7,22	7,25	7,20	7,25	7,20	7,16	7,05	7,14	7,20	7,29	7,21
Ponte di Piave	6,63	6,68	6,51	6,54	6,41	6,45	6,38	6,35	6,44	6,44	6,48
Fontanelle	18,06	17,92	17,86	17,66	17,61	18,06	17,91	17,86	17,91	17,81	17,87
NEGRISIA	10,33	10,32	10,32	10,30	10,28	10,26	10,24	10,22	10,26	10,27	10,28
Ormelle	16,12	16,09	16,06	16,05	16,03	16,01	16,06	16,03	16,02	16,01	16,05
RONCADELLE	16,44	16,45	16,45	16,46	16,46	16,47	16,47	16,48	16,46	16,49	16,46
Baver	39,92	39,87	39,77	39,71	39,70	39,69	39,69	38,68	39,68	39,67	39,74
S. Polo di Piave (Ca' Vittoria)	25,37	25,34	25,26	25,17	25,12	25,06	25,01	24,96	24,93	24,90	25,11
CIMADOLMO	26,21	26,36	26,34	26,33	26,32	26,24	26,16	26,05	25,91	25,81	26,17
Tezze di Piave	29,96	29,85	29,75	29,57	29,38	29,18	29,00	—	—	—	— »
Marano di Piave	31,53	31,34	31,12	30,96	30,85	30,72	30,65	30,58	30,50	30,42	30,87

PIANURA FRA PIAVE E BRENTA

Stazione \ Giorno	2	5	8	11	14	17	20	23	26	29	Livello medio mensile
S. Biagio di Callalta	8,66	8,68	8,73	8,69	8,67	8,71	8,76	8,74	8,79	8,88	8,73
PERO	15,75	15,74	15,75*	15,76*	15,74*	15,77*	15,78	15,76*	15,75*	15,73	15,75
Maserada	25,14	25,09	25,30	25,51	25,46	25,38	25,15	25,03	24,58	24,81	25,14
SALTORE	24,80	24,70	24,64	24,62	24,61	24,61	24,55	24,49	24,36	24,31	24,57
Lovadina	28,47	28,67	28,77	28,77	28,67	28,47	28,27	27,97	27,97	27,87	28,69
Lancenigo	22,11	22,07	22,05	22,03	21,99	21,97	21,95	21,94	21,93	21,90	21,99

Stazione \ Giorno	2	5	8	11	14	17	20	23	26	29	Livello medio mensile
(segue)											
Spresiano	29,97	30,17	30,62	30,72	30,45	30,20	29,97	29,80	29,52	29,30	30,07
Preganziol	8,55	8,55	8,54	8,54	8,53	8,55	8,55	8,55	8,54	8,54	8,54
Mogliano Veneto	5,24	5,24	5,24	5,24	5,24	5,24	5,99	5,99	6,04	6,04	5,55
Mestre (Zelo)	1,36	1,38	1,40	1,40	1,40	1,39	1,38	1,35	1,35	1,33	1,51
Chirignago (V. Catene)	10,14	10,12	10,09	10,11	10,09	10,01	9,87	9,81	9,83	9,76	9,98
Paderno	24,42	24,33	24,24	24,15	24,09	24,03	23,97	23,87	23,81	23,76	24,07
Castagnole	20,07	20,04	20,01	19,99	19,96	19,93	19,91	19,89	19,86	19,84	19,95
Musano (Casa Rossa)	18,72	18,62	18,57	18,52	18,47	18,47	18,37	18,32	18,27	18,22	18,45
Scorzè	10,62	10,57	10,52	10,52	10,57	10,57	10,57	10,57	10,57	10,67	10,57
Istrana	—	—	—	—	—	—	—	—	—	—	— »
Vedelago	31,74	31,58	31,48	31,44	31,42	31,39	31,39	31,36	31,34	31,34	31,45
Piombino Dese	23,89	23,91	23,94	23,92	23,90	23,91	23,93	23,95	23,96	23,96	23,93
Barcon (Fumolo)	34,32	34,29	34,26	34,23	34,19	34,16	34,13	34,09	34,06	34,02	34,17
Resana	28,05	28,09	28,14	28,18	28,13	28,09	28,05	28,11	»	»	»
Castelfranco Veneto	35,95	35,93	35,91	35,89	35,87	35,86	35,84	35,83	35,80	35,78	35,87
Riese	—	—	—	—	—	—	—	—	—	—	— »
Castello di Godego	39,56	39,51	39,46	39,46	39,41	39,41	39,36	39,31	39,31	39,26	39,40
Villarappa	20,86	20,90	20,89	20,87	20,84	20,85	20,86	20,88	20,87	20,85	20,87
Villa del Conte	25,80	25,81	25,82	25,82	25,80	25,78	25,80	25,81	25,82	25,82	25,81
S. Martino di Lupari	38,13	38,11	38,14	38,16	38,15	38,16	38,15	38,14	38,16	38,17	38,15
Abbazia Pisani	»	»	»	»	»	»	»	»	»	»	»
Marsango	»	»	»	»	»	»	»	»	»	»	»
S. Anna Morosini (Sarbaia)	29,76	29,71	29,68	29,65	29,48	29,26	29,21	29,19	29,56	29,52	29,50

Quota del livello freatico sul livello medio del mare in metri

Stazione \ Giorno	2	5	8	11	14	17	20	23	26	29	Livello medio mensile
(segue)											
Ca' Matto	39,24	39,24	39,23	39,23	39,21	39,22	39,22	39,22	39,21	39,21	39,22
Campo S. Martino	20,70	20,66	20,70	20,66	20,68	20,56	20,45	20,40	20,36	20,33	20,55
Paviola	24,44	24,51	24,47	24,44	24,57	24,61	24,69	24,71	24,65	24,53	24,56
S. Giorgio in Bosco	29,23	29,22	29,22	29,19	29,22	29,20	29,20	29,20	29,20	29,20	29,21
Bolzonella	35,49	35,51	35,51	35,52	35,51	35,52	35,54	35,54	35,56	35,57	35,53
Cittadella	43,04	43,01	42,98	42,98	43,01	43,01	42,97	42,99	42,99	42,98	43,00
Lobia	»	»	»	»	»	»	»	»	»	»	»
Rosà (Borgo Tocchi)	—	—	—	—	—	—	—	—	—	—	— »
Stroppari	53,97	53,85	53,83	53,90	54,03	54,14	54,17	54,10	53,97	53,86	53,98
Cartigliano	67,00	68,63	69,13	69,33	69,10	67,83	66,87	65,85	65,23	64,80	67,37
PIANURA FRA BRENTA ED ADIGE											
Piazzola sul Brenta	23,89	23,94	23,94	23,92	23,92	23,89	23,89	23,87	23,89	23,88	23,91
Via Boschi (Camisano)	25,35	25,41	25,47	25,42	25,41	25,39	25,41	25,46	25,47	25,46	25,42
Presina	29,56	29,75	29,71	29,89	29,49	30,05	29,75	29,51	29,99	29,72	29,74
Torniero dei Signori	27,63	27,66	27,68	27,70	27,71	27,73	27,75	27,74	27,73	27,73	27,71
Grantorto	34,11	34,11	34,06	34,06	34,06	34,06	34,06	34,06	34,06	34,06	34,07
CAMISANO	»	»	»	»	»	»	»	»	»	»	»
Grossa	29,12	29,20	29,16	29,11	29,07	29,03	29,02	29,01	28,99	29,00	29,07
Camazzole	53,73	53,71	53,69	53,67	53,64	53,62	—	—	—	—	— »
Gazzo	33,86	33,92	33,84	33,84	33,84	33,84	33,84	33,85	33,84	33,84	33,85
Calonega	38,31	38,31	38,31	38,33	38,31	38,31	38,31	38,31	38,31	38,31	38,31

Stazione \ Giorno	2	5	8	11	14	17	20	23	26	29	Livello medio mensile
(segue)											
Ramparazzi	26,61	26,60	26,58	26,29	26,61	26,62	26,61	26,60	26,61	26,61	26,60
Pozzoleone	52,63	52,71	52,79	52,83	52,85	52,79	52,69	52,68	52,69	52,63	52,72
Colombara	32,01	32,01	32,00	32,00	32,00	32,00	31,99	31,99	31,99	31,98	32,00
Grantortino	29,55	29,57	29,58	29,59	29,60	29,59	29,58	29,57	29,59	29,60	29,58
Schiavon	63,76	63,79	63,84	63,89	63,94	63,99	64,04	64,09	64,15	64,20	63,97
Bressanvido	53,84	53,80	53,77	53,81	53,84	53,87	53,86	53,85	53,83	53,82	53,83
Quinto Vicentino	34,66	34,69	34,70	34,70	34,67	34,64	34,61	34,60	34,57	34,56	34,64
Bolzano Vicentino	42,04	41,97	41,89	41,87	41,84	41,81	41,80	41,78	41,81	41,81	41,86
Sandrigo	59,93	59,68	59,78	59,78	59,73	59,73	59,68	59,68	59,63	59,61	59,66
Monticello Conte Otto	38,06	38,08	38,11	38,14	38,16	38,18	38,17	38,14	38,12	38,11	38,13
Dueville	53,26	53,32	53,44	53,59	53,64	53,69	53,76	53,84	53,91	53,99	53,64
Rota di Caldiero	34,34	34,42	34,47	34,54	34,63	34,70	34,62	34,56	34,42	34,52	34,52
Vago	38,46	38,48	38,45	38,44	38,42	38,43	38,41	38,42	38,39	38,37	38,43
Madonna di Campagna	44,57	44,52	44,32	44,52	44,62	44,57	44,52	44,47	44,37	44,26	44,46
Serenella	39,56	39,56	39,56	39,61	39,61	39,56	39,56	39,56	39,51	39,51	39,56
Spessapietra	38,36	38,38	38,37	38,38	38,40	38,41	38,40	38,42	38,38	38,30	38,38
PIANURA IN DESTRA ADIGE											
Raldon	34,26	34,23	34,20	34,15	34,10	34,05	33,96	33,89	33,84	33,78	34,45
S. Fermo	39,07	39,06	39,06	39,04	39,04	39,02	39,02	39,01	39,00	38,99	39,03
Torcolo di Tomba	48,41	48,13	48,03	48,11	48,01	48,31	47,86	47,74	47,59	47,53	48,37
Dossobuono	50,32	50,22	50,10	49,97	49,84	49,74	49,67	49,59	49,51	49,44	49,84
Povegliano	42,10	42,10	42,07	42,05	42,00	42,00	42,00	41,95	41,90	41,85	42,00

Giorno e luna	Trieste				Faro Rocchetta				Diga Sud Chioggia			
	ALTA		BASSA		ALTA		BASSA		ALTA		BASSA	
	Ora	cm.	Ora	cm.	Ora	cm.	Ora	cm.	Ora	cm.	Ora	cm.
1	7,35 20,00	235,0 186,5	1,40 14,15	126,5 143,0	9,20 20,40	227,0 185,0	1,05 14,40	137,5 150,0	9,20 20,25	240,0 195,0	1,40 14,55	143,0 154,0
2	8,00 20,20	232,5 187,0	1,15 14,50	129,0 121,5	9,15 21,35	219,0 181,0	1,25 15,10	132,0 129,0	8,20 [20,50]	231,0 [189,0]	2,05 [14,45]	141,0 [134,0]
3	8,20 21,00	225,0 195,0	2,10 14,50	136,5 103,5	9,20 22,15	213,0 185,0	2,25 15,35	139,5 112,0	[8,35] [21,30]	[221,0] [193,0]	[2,00] [14,50]	[144,5] [117,0]
4	8,20 21,20	216,5 200,0	2,35 15,10	137,0 102,0	9,40 23,00	206,0 192,0	2,00 16,00	141,0 111,5	[8,55] [22,15]	[214,0] [200,0]	[2,35] [15,35]	[146,0] [116,5]
5 ●	9,00 22,00	209,0 207,0	2,50 15,30	142,0 111,0	10,20 23,30	205,0 201,0	2,55 16,30	150,0 123,5	[9,35] [22,35]	[213,0] [209,0]	[3,30] [16,05]	[155,0] [128,5]
6	9,40 22,35	212,0 196,0	4,00 16,00	142,0 111,0	10,45 23,20	209,0 194,0	4,10 16,55	154,5 128,0	[10,00] [22,35]	[217,0] [202,0]	[3,45] [16,30]	[159,5] [133,0]
7	9,55 23,50	203,0 186,0	4,10 16,30	138,0 108,5	11,00 23,55	204,0 183,5	4,30 17,20	146,5 127,0	[10,15] [23,10]	[212,0] [191,5]	[4,25] [16,35]	[151,5] [132,0]
8	10,05 23,45	209,0 186,5	4,05 17,00	142,5 119,0	11,00	203,5	4,30 17,35	150,0 123,0	10,00 23,35	211,0 188,0	[4,25] 17,20	[155,0] 127,5
9	10,40	221,0	5,35 17,25	170,5 128,5	1,40 11,30	183,0 217,5	5,05 19,05	170,5 151,0	10,20	225,0	4,25 17,55	175,0 156,0
10	0,00 11,20	193,0 200,0	4,45 18,00	174,0 148,0	2,05 12,30	194,0 201,5	7,20 18,30	181,0 151,5	1,05 11,40	200,0 206,5	6,40 17,55	185,5 157,0
11	2,15 10,30	203,5 205,0	6,35 19,50	183,5 140,0	3,45 12,25	200,5 195,0	7,40 20,00	187,0 140,0	2,00 12,15	208,0 203,0	7,35 19,55	193,0 145,5
12	3,20 12,35	200,0 198,0	7,40 21,40	188,5 139,0	5,15 12,40	198,0 198,0	8,50 21,45	191,0 151,5	4,00 11,25	205,0 205,0	8,10 20,55	197,5 157,5
13 ☽	6,00 13,10	194,0 176,0	14,10 23,10	172,0 148,0	6,10 18,25	191,0 174,5	16,20 23,35	172,5 152,0	5,45 16,40	200,0 180,5	14,40 23,10	178,0 157,5
14	6,20 18,45	204,0 181,0	12,35	150,0	7,15 19,50	202,0 179,5	13,55	150,5	5,40 19,10	209,0 184,0	13,10	156,0
15	6,35 18,25	211,5 193,5	0,50 13,10	144,0 130,0	7,50 20,05	204,0 186,0	1,00 13,50	145,5 135,0	6,50 19,00	213,0 191,0	0,40 13,25	151,0 139,0
16	7,00 18,45	201,5 190,0	0,40 13,45	120,0 115,5	8,30 20,50	194,5 182,0	1,00 14,25	126,5 122,5	7,20 19,40	201,0 189,0	0,20 13,50	130,0 127,0
17	7,50 19,50	207,5 188,0	1,10 14,15	115,0 101,5	9,00 21,25	200,0 184,0	2,00 14,55	121,5 114,5	8,00 20,30	210,0 194,0	1,30 14,15	126,0 118,0
18	7,40 21,10	210,0 187,0	1,55 14,50	112,0 90,0	9,15 22,25	213,0 186,5	2,30 15,35	129,0 113,0	8,20 21,30	226,5 198,0	1,55 15,40	134,5 114,0
19 ☻	8,50 22,45	222,0 193,5	2,00 15,35	127,0 88,0	9,55 23,15	214,0 186,5	3,10 16,15	140,0 103,5	8,40 22,05	227,0 193,5	2,40 16,00	144,0 105,5
20	9,50 22,20	226,0 197,5	3,00 15,55	132,5 89,0	10,25 24,00	213,0 186,5	3,40 16,15	140,5 101,5	9,40 23,00	223,5 195,0	3,40 16,20	144,5 102,5
21	9,40 23,20	222,0 188,0	2,20 16,35	145,5 100,0	10,40	210,0	4,10 17,35	149,5 106,0	10,00 23,40	219,0 187,0	4,10 17,25	154,5 107,0
22	10,10	203,5	4,20 17,30	151,5 99,5	0,35 11,10	180,0 202,5	4,35 18,10	153,0 114,0	10,10 24,00	210,0 195,0	4,10 17,45	158,5 118,5
23	0,30 10,40	182,0 196,0	5,15 18,00	153,0 108,5	1,40 11,35	186,0 196,5	5,40 18,55	165,0 117,0	10,35	204,0	5,20 18,20	170,0 121,5
24	1,10 11,10	185,0 192,0	5,50 18,40	162,0 124,0	2,30 12,00	181,5 189,0	6,35 19,40	162,5 125,5	1,25 11,30	188,0 194,0	6,10 19,40	168,0 130,5
25	2,20 10,30	185,0 174,0	7,25 20,30	173,0 123,0	3,20 11,50	181,5 176,0	7,45 20,40	171,5 135,5	2,15 11,05	187,0 182,0	7,05 20,00	176,5 130,5
26 ☾	4,05 13,10	186,0 163,5	9,30 20,15	162,0 133,0	5,45 14,30	182,5 160,0	11,40 22,10	158,5 132,0	4,45 12,50	188,5 165,5	11,20 22,00	163,5 137,5
27	4,40 12,20	191,0 153,0	10,50 22,40	148,0 127,0	6,05 12,15	186,5 157,5	13,35 23,25	151,5 139,0	6,10 18,15	192,0 161,0	13,40 23,35	156,0 143,5
28	4,50 17,55	186,0 151,5	12,50	123,5	6,15 19,40	182,5 149,5	14,20 24,00	126,0 131,0	5,40 19,15	190,0 154,0	14,00 23,35	130,0 135,0
29	6,20 19,10	187,5 167,0	0,10 13,20	131,0 117,0	7,30 20,10	182,5 159,0	13,50	120,5	7,00 19,40	188,5 165,0	12,55	125,0
30	6,55 19,00	196,5 180,0	1,00 13,50	135,0 114,0	8,00 21,15	186,0 172,0	0,50 14,10	135,5 116,0	6,40 20,35	193,5 178,0	9,50 14,20	141,0 121,0

Ora ed altezza dell' alta e bassa marea

Giorno e luna	Cavallino				Valle Dogà				Pagliaga			
	ALTA		BASSA		ALTA		BASSA		ALTA		BASSA	
	Ora	cm.	Ora	cm.	Ora	cm.	Ora	cm.	Ora	cm.	Ora	cm.
1	12,35 22,20	205,0 181,0	4,40 19,15	154,0 175,0	12,20 22,40	212,5 182,5	5,00 19,00	148,5 169,0	» »	» »	» »	» »
2	12,35 24,00	197,0 175,0	4,50 19,35	153,0 159,0	12,08 24,00	206,5 179,0	5,00 19,25	147,5 152,5	» »	» »	» »	» »
3	12,05	193,5	5,05 19,30	156,0 148,0	11,50	202,5	5,30 19,25	151,0 143,5	»	»	» »	» »
4	0,50 12,05	175,0 187,5	3,50 19,00	156,0 145,5	0,40 11,50	179,5 196,0	6,00 19,05	152,5 141,5	» »	» »	» »	» »
5 ●	1,20 12,40	179,0 186,0	4,30 19,20	161,0 148,5	0,50 12,05	183,0 190,5	6,20 19,25	155,0 142,5	» »	» »	» »	» »
6	2,00 13,00	184,0 188,5	7,05 20,05	165,0 152,0	1,40 13,00	187,0 195,0	7,10 20,15	159,0 147,5	» »	» »	» »	» »
7	2,10 13,45	180,5 186,0	7,50 20,50	160,0 148,0	1,55 13,30	184,0 192,0	8,00 21,00	155,0 143,0	» »	» »	» »	» »
8	2,55 14,15	173,5 188,5	7,35 21,15	158,0 148,0	2,55 14,00	175,5 194,5	7,50 21,20	153,5 144,5	» »	» »	» »	» »
9	4,20 14,25	180,0 209,0	7,40 22,25	176,5 165,0	4,05 13,50	182,5 210,0	7,15 22,00	172,0 158,5	» »	» »	» »	» »
10	5,20 13,40	190,0 197,0	8,55 23,15	183,5 165,0	5,40 14,10	191,0 198,0	8,30 23,00	180,5 160,0	» »	» »	» »	» »
11	7,10 15,05	198,0 197,0	11,00 23,20	188,5 157,0	6,10 15,45	196,5 195,0	10,55 24,00	184,0 152,0	» »	» »	» »	» »
12	9,10 15,00	193,5 198,0	11,10	193,0	8,30 15,15	191,0 196,0	11,30	188,5	14,25	199,0	23,30	153,5
13 ☽	9,40 19,30	190,5 175,0	0,35 18,00	159,0 174,0	9,50 20,00	189,0 174,0	0,40 17,00	153,0 171,0	8,55 19,50	190,0 176,0	17,05	173,5
14	10,40 22,00	191,5 178,0	2,25 17,10	156,0 164,0	9,30 21,25	196,0 180,0	2,30 16,55	151,0 159,0	9,05 21,00	202,5 184,0	2,00 16,00	152,0 155,0
15	11,00 22,10	190,0 177,0	3,45 17,30	157,0 158,0	10,05 22,00	196,5 182,0	3,30 17,20	153,0 153,5	9,30 21,30	205,0 189,0	3,05 16,30	148,5 144,5
16	11,00 22,50	179,0 171,5	4,30 17,30	146,0 145,0	10,40 22,40	186,0 176,5	4,45 17,50	143,0 142,0	10,05 22,00	195,5 184,5	4,15 17,00	135,5 133,0
17	11,15 23,20	179,5 170,5	4,50 18,00	139,5 142,0	11,30 23,50	187,5 176,0	5,00 18,25	137,0 138,5	10,55 23,00	198,0 184,5	4,30 17,40	131,0 129,5
18	12,00	188,0	5,00 19,00	145,0 145,0	12,10	195,5	5,30 19,10	142,5 140,5	11,20 24,00	210,0 187,0	4,45 19,00	135,5 132,0
19 ●	0,45 12,15	174,5 191,0	5,40 18,35	154,0 142,5	0,20 12,00	178,5 199,5	6,00 19,50	149,0 137,0	11,50	211,0	5,10 19,40	143,5 127,0
20	1,15 13,05	173,0 192,0	6,05 20,00	154,0 142,0	1,10 12,15	177,0 201,0	6,25 20,00	150,5 137,5	1,00 12,20	186,0 212,0	6,15 20,00	144,5 126,0
21	2,50 13,50	174,0 194,0	7,00 21,05	160,5 141,0	1,50 2,40	179,0 202,5	6,35 21,00	157,0 136,5	1,35 12,40	188,0 211,5	6,20 21,00	152,5 126,0
22	3,45 14,10	172,0 187,0	7,50 21,40	162,0 138,0	2,50 13,00	175,5 192,0	7,20 21,35	157,5 132,0	2,40 13,00	183,5 203,0	7,00 21,15	154,5 127,0
23	4,45 14,50	174,0 186,0	9,00 22,50	167,0 138,5	4,05 13,30	175,5 189,5	8,30 22,15	162,5 134,0	3,30 13,15	184,5 196,0	8,00 21,30	163,5 127,0
24	6,00 14,35	174,5 183,0	9,30 22,50	167,5 139,0	5,00 13,45	177,5 187,0	9,00 22,45	164,0 136,0	4,00 13,45	184,5 192,0	8,40 22,00	163,0 130,5
25	8,00 14,00	179,0 176,5	11,50 22,45	174,0 133,0	5,35 13,35	181,0 177,5	10,40 24,00	171,5 130,5	5,00 13,00	184,5 181,5	9,50 22,35	172,5 128,0
26 ☾	8,20	176,5			8,00 16,40	181,0 160,0	14,55 24,00	159,0 134,0	7,10 16,00	186,0 164,0	13,10 24,00	160,0 134,5
			23,40	136,0								
27	8,45 19,40	179,0 156,5	17,55	155,0	8,20 19,45	184,0 157,0	16,20	152,5	7,40 19,00	189,5 161,0	15,20	153,5
28	9,20 21,30	174,0 152,0	1,55 16,45	141,0 136,5	9,00 21,45	177,0 153,0	2,00 17,15	138,0 133,5	8,25 21,10	185,5 156,5	1,55 16,30	140,0 130,5
29	10,20 22,15	173,0 159,5	2,20 17,20	136,5 134,5	9,55 23,00	178,5 162,5	2,30 17,10	134,0 132,0	9,25 21,30	186,0 168,0	2,10 17,00	134,0 127,5
30	11,00 23,30	176,5 165,0	3,30 17,50	144,5 135,0	10,00 23,20	182,0 168,5	4,00 17,45	142,0 131,5	10,00 23,15	189,5 176,5	4,00 17,45	140,0 126,0

Giorno e lunazione	Diga Sud Lido				Punta della Salute				Porto di Marghera			
	ALTA		BASSA		ALTA		BASSA		ALTA		BASSA	
	Ora	cm.	Ora	cm.	Ora	cm.	Ora	cm.	Ora	cm.	Ora	cm.
1	8,10 19,15	232,0 187,5	14,10	145,5	9,55 20,30	230,5 190,5	2,00 16,25	142,0 157,5	10,55 21,10	237,5 192,0	2,50 16,45	140,0 158,0
2	9,00 21,10	226,0 183,0	2,50 15,00	128,5 123,0	9,40 21,55	224,5 188,0	2,35 16,30	138,0 134,5	10,05 22,20	226,5 190,0	2,50 17,20	133,5 131,0
3	8,35 22,00	219,0 189,5	2,25 15,40	138,0 110,5	9,40 22,40	219,0 192,0	3,10 16,35	143,5 117,5	10,00 23,10	221,0 193,0	3,45 17,20	140,5 113,0
4	9,40 22,25	211,0 196,0	2,55 15,20	141,0 110,5	9,40 23,50	212,5 198,5	3,40 16,25	144,0 116,5	10,25 23,30	215,0 200,0	4,25 17,20	140,5 112,5
5 ●	9,15 23,45	209,0 205,0	3,25 15,55	149,0 122,0	10,30 23,35	208,5 204,5	4,05 16,55	151,5 127,5	11,25	212,5	5,00 17,50	150,0 124,5
6	9,50 22,55	215,0 198,0	4,00 16,55	153,0 126,0	11,50 23,45	213,0 199,5	5,00 17,35	154,5 131,0	0,05 10,55	208,0 215,5	5,35 18,15	152,5 129,0
7	11,00 23,35	208,5 188,0	5,00 16,55	146,0 124,5	11,25	208,0	5,40 18,10	148,5 130,0	0,10 11,55	200,0 210,0	6,00 18,55	145,5 128,0
8	11,00	208,0	4,50 18,00	149,0 122,5	0,25 11,35	188,5 209,0	5,30 18,50	150,5 127,0	0,55 12,10	190,0 210,0	6,00 19,15	147,5 124,0
9	0,25 11,40	184,5 220,0	4,40 19,05	172,0 149,0	1,20 11,30	189,0 223,0	5,20 19,30	172,0 153,0	1,45 12,20	190,0 223,0	6,10 20,05	171,0 150,0
10	2,40 10,30	198,0 204,5	7,50 18,20	180,0 152,5	2,25 12,30	198,5 206,0	7,20 19,40	186,0 154,0	3,10 13,35	198,0 208,0	8,25 20,20	184,5 149,0
11	2,50 11,50	205,0 199,5	7,40 19,45	187,0 142,0	3,45 13,10	204,5 202,5	8,20 21,05	189,0 145,0	4,05 13,10	205,5 202,0	9,15 21,35	187,5 143,0
12	4,45 11,40	202,0 202,5	8,20 20,40	192,5 153,0	5,10 12,35	203,0 202,5	8,55 21,50	195,0 155,0	5,00 13,15	203,0 203,0	9,45 22,05	194,0 153,5
13 ☽	5,40 16,30	196,5 179,0	14,10 22,55	174,0 153,5	7,00 18,15	194,5 178,5	16,10 23,55	176,5 154,0	6,40 19,20	195,0 177,0	15, 0	175,0
14	5,45 18,40	207,0 181,0	13,00	152,0	7,25 19,20	207,0 185,0	13,55	154,5	7,35 19,50	206,6 185,0	0,20 14,30	152,0 152,5
15	6,30 18,20	209,0 189,0	0,15 13,15	147,0 136,0	7,40 20,00	211,0 192,5	1,20 14,35	148,5 140,0	8,10 20,25	212,5 192,5	2,00 15,05	145,5 136,0
16	6,40 18,15	198,0 186,0	0,40 13,35	125,0 123,0	8,30 20,40	200,5 188,5	2,00 14,50	129,5 125,5	9,10 21,05	201,0 190,0	2,25 15,30	126,0 122,5
17	8,15 20,45	205,5 189,5	1,20 14,00	122,0 113,0	9,15 21,30	205,0 189,0	2,40 15,30	124,0 119,0	9,35 22,05	206,0 190,0	3,15 16,10	121,0 114,0
18	8,45 21,35	222,0 195,0	2,00 15,00	126,5 108,0	9,30 22,30	217,0 193,0	2,55 16,25	131,0 119,0	10,10 22,55	219,5 195,0	3,25 17,10	128,0 116,0
19 ●	9,20 22,05	222,5 190,5	2,35 16,00	138,0 101,0	10,10 23,20	220,0 192,0	3,35 17,10	142,0 109,5	10,40 23,50	223,0 193,5	4,15 17,50	138,5 103,0
20	9,15 22,50	221,0 191,5	3,00 16,25	139,5 99,0	10,40 24,00	219,0 193,0	4,25 17,45	142,5 106,0	11,05	220,0	5,00 18,25	139,0 101,5
21	9,40 24,20	216,0 184,0	4,00 17,10	150,5 104,0	11,00	217,0	4,55 18,20	152,5 109,5	0,15 12,10	194,5 218,5	5,20 18,55	149,5 105,0
22	10,20	206,5	4,00 18,00	153,5 113,5	0,55 11,25	187,0 208,0	5,25 19,00	155,5 117,5	1,15 11,55	187,5 210,0	5,55 19,40	152,0 113,5
23	0,30 11,00	191,0 200,5	5,30 18,45	165,0 117,0	2,00 12,00	190,5 201,0	6,30 19,30	166,0 120,0	2,15 12,30	191,0 202,5	6,45 20,15	163,5 116,0
24	1,40 11,45	185,0 192,5	6,40 19,40	165,0 128,0	2,40 12,30	187,5 194,0	7,25 20,20	165,0 125,0	3,05 12,55	188,5 195,5	7,45 20,40	163,5 125,5
25	4,00 11,20	185,0 179,0	7,35 20,45	174,0 128,0	3,50 12,00	186,5 182,0	8,10 21,10	173,5 128,0	4,45 12,30	187,0 182,5	8,50 21,35	173,0 127,0
26 ☾	5,10 12,40	186,0 164,0	11,25 22,00	161,5 135,0	5,40 14,10	189,0 165,0	12,10 22,25	162,5 135,5	6,10 14,25	190,0 165,0	12,15 22,55	160,5 133,5
27	6,00 18,10	189,5 160,5	14,00 23,45	154,0 140,5	6,00 17,40	192,0 162,0	13,45	155,5	6,35 19,20	192,0 163,5	13,20	154,0
28	6,05 18,50	188,0 154,0	14,00 23,45	127,0 133,0	6,45 19,35	188,5 156,0	0,10 14,55	142,5 128,5	7,10 19,55	189,5 157,0	0,50 15,00	140,5 127,0
29	7,00 18,50	185,5 164,0	13,55	121,0	7,50 20,45	189,0 167,0	0,50 14,50	133,5 122,5	8,00 20,55	189,0 168,5	0,55 14,45	131,5 120,0
30	7,15 20,45	191,5 175,0	0,45 14,25	137,5 116,0	8,05 21,25	192,5 179,0	1,40 15,05	139,0 118,5	8,15 21,40	196,0 180,5	2,00 15,35	136,0 116,0

Massime ampiezze di marea osservate durante il mese

Stazione Mareografica	Alta			Bassa			Ampiezza cm.	Bassa			Alta			Ampiezza cm.
	Giorno	Ora	Altezza cm.	Giorno	Ora	Altezza cm.		Giorno	Ora	Altezza cm.	Giorno	Ora	Altezza cm.	
Trieste	20	9.30	226,0	20	15.55	89,0	137,0	1	1,40	126,5	1	7.35	235,0	108,5
Faro Rocchetta	20	10,25	213,0	20	16,15	101,5	111,5	1	1,05	137,5	1	9.20	227,0	89,5
Diga Sud Chioggia	19	8,40	227,0	19	16,00	105,5	121,5	1	1,40	143,0	1	9,30	240,0	97,0
Cavallino	21	13,50	194,0	21	21,05	141,0	53,0	1	4,40	154,0	1	12,55	205,0	51,0
Valle Dogà	21	12,40	202,5	21	21,00	136,5	66,0	1	5,00	148,5	1	12,20	212,5	64,0
Pagliaga	»	»	»	»	»	»	»	»	»	»	»	»	»	»
Diga Sud Lido	20	9,15	221,0	20	16,25	99,0	122,0	31-X	23,30	134,0	1	8,10	232,0	98,0
Punta della Salute	20	10,40	219,0	20	17,45	106,0	113,0	1	2,00	142,0	1	9,55	230,5	88,5
Porto Industriale di Marghera	19	10,40	225,0	19	17,50	103,0	122,0	1	2,50	140,0	1	10,55	237,5	97,5

Massima escursione del livello del mare durante il mese

Stazione Mareografica	Livello massimo			Livello minimo			Escursione cm.
	Giorno	Ora	Altezza cm.	Giorno	Ora	Altezza cm.	
Trieste	1	7.35	235,0	19	15.35	88,0	147,0
Faro Rocchetta	1	9,20	227,0	20	16,15	101,5	125,5
Diga Sud Chioggia	1	9.30	240,0	20	16,20	102,5	137,5
Cavallino	9	14,25	209,0	25	22,45	133,0	76,0
Valle Dogà	1	12,20	212,5	25	24,00	130,5	82,0
Pagliaga	»	»	»	»	»	»	»
Diga Sud Lido	1	8,10	232,0	20	16,25	99,0	133,0
Punta della Salute	1	9.55	230,5	20	17,45	106,0	124,5
Porto Indust. Marghera	1	10,55	237,5	20	18,25	101,5	136,0

CENNI SULL' ANDAMENTO DEGLI ELEMENTI METEOROLOGICI ED IDROLOGICI DURANTE IL MESE

METEOROLOGIA.

1) *Temperatura.* - Dal prospetto seguente, nel quale per i principali Osservatori della regione le medie mensili della temperatura sono poste a confronto con i rispettivi valori normali e sono inoltre riportati gli estremi termometrici mensili, si rileva che la media mensile di dicembre è superiore alla normale. La differenza è di 2°,8 a Udine, 1°,2 a Trieste, 0°,6 a Vicenza e 0°,1 a Belluno.

Temperatura \ Osservatorio	Trieste	Udine	Venezia (Lido)	Padova	Venda	Rovigo	Belluno	Trento
Massima . . .	12,7	11,4	11,6	12,7	10,9	»	9,6	9,8
Minima	- 0,7	- 2,0	- 0,7	- 4,3	- 4,9	»	- 5,8	- 4,1
Media mensile .	7,2	5,2	5,5	4,1	3,5	»	0,8	2,4
Valore normale	6,0	- 2,4	4,1	2,9	2,6	—	0,7	1,6

La temperatura nel suo andamento generale, dopo la diminuzione del mese precedente che, continuando, portò ad un minimo nella I decade del mese corrente, è in leggero aumento.

La *massima assoluta* del mese si è presentata il 4 a Trento, il 5 a Treviso, il 26 ad Udine, il 29 a Belluno e in uno dei due giorni 19-20 nel resto del compartimento, segnando valori compresi tra 13°,1 a Treviso e 9°,6 a Belluno.

La *minima assoluta* della temperatura si è presentata l'1 a Treviso e Venezia, l'8 ÷ 11 altrove, segnando valori compresi tra - 0,7 a Trieste e a Venezia e - 5,8 a Belluno.

Ponendo a confronto i minimi assoluti giornalieri della temperatura a Padova (m. 15 s. l. m.) ed al Venda (m. 575 s. l. m.), si rileva che la temperatura minima è al Venda superiore a quella di Padova in 17 giorni; in 3 di questi la differenza è superiore a 3°. La differenza più forte (4°,3) si ha il 2.

L'inversione segnalata dalla minima è stata così persistente che in 13 giorni anche la media giornaliera del Venda è superiore a quella di Padova con differenza massima di 2°,7 il giorno 1.

Allo scopo di fornire un'idea sull'andamento della temperatura alle varie quote, nel seguente prospetto, per ciascuna delle tre regioni del compartimento, sono riportate le medie decadiche e mensili della temperatura ottenute quali medie delle temperature rilevate in tutte le stazioni di osservazione distribuite in vari gruppi secondo la loro quota

	Quota sul mare metri	20	263	521	788	1017	1300	—	—	—
VENEZIA GIULIA	*Numero di stazioni*	4	8	9	4	3	1	—	—	—
	Media I decade	4,4	2,6	0,8	- 0,7	- 0,7	- 1,6	—	—	—
	Media II decade	6,0	3,1	1,4	- 0,3	- 0,5	- 1,3	—	—	—
	Media III decade	7,9	5,4	3,3	2,0	1,6	- 0,8	—	—	—
	Media mensile . .	6,1	3,7	1,9	0,3	0,2	- 1,2	—	—	—
	Quota sul mare metri	14	265	476	773	1004	1234	1526	1686	2013
VENEZIA EUGANEA	*Numero di stazioni*	14	7	5	3	9	5	5	2	2
	Media I decade	3,4	2,3	1,2	- 0,5	- 2,3	- 2,2	- 4,1	- 3,4	- 5,6
	Media II decade	3,9	2,9	1,7	- 1,4	- 1,9	- 2,3	- 3,6	- 2,4	- 4,7
	Media III decade	6,3	5,6	3,6	0,5	- 0,1	- 1,0	- 2,5	- 1,6	- 4,3
	Media mensile . .	4,5	3,6	2,2	- 0,5	- 1,4	- 1,8	- 3,4	- 2,5	- 4,9
	Quota sul mare metri	246	520	750	987	1255	1466	1758	1984	2600
VENEZIA TRIDENTINA	*Numero di stazioni*	3	3	3	5	9	7	4	1	1
	Media I decade	1,5	0,3	- 0,1	- 2,9	- 3,5	- 3,0	- 6,6	- 6,3	- 7,7
	Media II decade	1,0	- 0,2	- 0,3	- 1,3	- 3,2	- 3,1	- 6,4	- 5,2	- 6,1
	Media III decade	4,1	2,0	1,4	- 0,2	- 0,8	- 2,0	- 5,1	- 3,0	- 7,3
	Media mensile . .	2,2	0,7	0,4	- 1,5	- 2,5	- 2,7	- 6,1	- 4,8	- 7,1

2) *Nebulosità.* - La media mensile della nebulosità è in quasi in tutto il compartimento superiore al valore normale.

Le differenze sono: 1,3 a Trieste, 1,2 a Vicenza e a Trento, - 0,4 a Belluno e - 0,5 a Rovigo.

La prima decade risulta la più serena (media decadica tra 3,5 a Belluno e 5,5 a Rovigo); la decade più coperta è stata la terza (media decadica 9,0 a Vicenza e 5,5 a Belluno).

Nebulosità \ Osservatorio	Trieste	Venezia (Lido)	Padova	Rovigo	Belluno	Trento
Media mensile . .	7,3	6,6	6,5	6,5	4,1	6,4
Valore normale .	6,0	6,4	6,6	7,0	4,5	5,2

3) *Vento.* - La media mensile della velocità del vento è stata inferiore alla normale. La media giornaliera a Venezia ha superato i 20 km/h per 4 volte: la giornata più ventosa è stata il 9 con media km/h 56,2, vento prevalente da ENE. La velocità oraria massima si presentò il giorno 9 dalle 19ʰ alle 20ʰ, con 80 km. da ESE.

Velocità del vento \ Osservatorio	Trieste	Udine	Venezia (Lido)	Padova	Trento
Media mensile . . .	10,8	9,3	14,6	7,7	4,8
Valore normale . .	17,3	13,9	15,2	4,6	4,6

4) *Pressione atmosferica* (1). - La media mensile della pressione atmosferica è di mm. 759,6, inferiore al suo valore normale di mm. 2,6.

L'*altezza massima* di mm. 769,1 si registra alle 11ʰ del 2; l'*altezza minima*, mm. 749,2, alle 15ʰ del 25: quindi si ha una escursione di mm. 19,9, inferiore alla escursione media di mm. 6,5.

Nel seguente prospetto sono riportati i dati di due variazioni barometriche registrate in discesa e due in salita, le più caratteristiche del mese.

DISCESA							SALITA						
Inizio		Durata ore	Pressione		Discesa totale mm.	Discesa oraria mm.	Inizio		Durata ore	Pressione		Salita totale mm.	Salita oraria mm.
Giorno	Ora		Da mm.	A mm.			Giorno	Ora		Da mm.	A mm.		
13	17	5	762,1	759,3	2,8	0,56	12	18	6	762,4	766,3	3,9	0,65
2	11	42	769,0	759,1	9,9	0,24	25	16	44	749,5	763,4	13,9	0,32

5) *Precipitazioni atmosferiche.* - Nel mese si rilevano due periodi piovosi: nel primo, più breve, di due soli giorni (3-4), si superarono i 10 mm. giornalieri solo nella parte orientale; il 4 (gp) a Rignano caddero mm. 45,8, a Plezzo mm. 25,5, a Clauzetto mm. 35,4.

Nel secondo periodo (17-26) le precipitazioni sono abbondanti specie il 19-20. Il 19 (gp) caddero a Plezzo mm. 82,5, a Recoaro mm. 80,5, a Diga Cellina mm. 278,0; il 20 (gp) a Plezzo mm. 197,5, a Tramonti di Sopra mm. 220,0, a S. Francesco (Tagliamento) mm. 280,9, a Coritis (Tagliamento) mm. 314,0 - *totale giornaliero massimo della regione* - a Silandro mm. 16,7. Dal 27 alla fine del mese precipitazioni pochissime, per lo più senza superare il mm., limitate a una o a poche stazioni.

Il totale mensile risulta superiore al relativo valore normale: il rapporto è compreso tra 2,09 a Recoaro, 1,81 a Belluno e 1,04 a Rovigo.

Precipitazioni \ Stazione	Trieste	Udine	Venezia (Lido)	Padova	Rovigo	Belluno	Trento	Silandro
Totale mensile	83,3	141,8	63,4	70,6	43,4	132,6	89,6	41,1
Valore normale	75,7	101,7	53,2	63,6	41,6	73,2	53,7	30,0
Rapporto . .	1,10	1,39	1,19	1,12	1,04	1,81	1,67	1,37

Dall'ispezione alla carta delle precipitazioni mensili appare come i 100 mm. siano stati superati in una larga zona il cui il limite settentrionale parte dalle sorgenti del Noce, taglia l'Adige poco a sud della stretta di Salorno e poi raggiunge il confine politico al monte Peralba, alle sorgenti del Piave. Il limite meridionale costeggia le prealpi fino al Montello, scende in pianura, passa per la confluenza Livenza-Meduna, raggiunge il Tagliamento e continuando sulla sponda destra di questo, scende al mare. Si hanno aree di massimo notevoli con oltre 400 mm.: una sul Fella; Resia mm. 444, Coritis mm. 577 - *totale mensile massimo della regione* -. L'altra, a ponente della precedente, si stende sull'alto Tagliamento e sulle sorgenti del Cellina e Meduna: S. Francesco mm. 486, Avosacco mm. 485,3.

Sulla Val Venosta e sulla pianura veneta si hanno precipitazioni comprese tra 50 e 80 mm.

La *neve*, che nella zona alpina avea fatto breve comparsa al principio del mese scorso (novembre), lascia presto il terreno libero e ritorna con le prime precipitazioni del corrente dicembre. Nelle alpi orientali, verso i mille metri, lo spessore al suolo raggiunge i 30 cm., poi va diminuendo successivamente sino a scomparire verso il 19-20 e riappare il 26 con 15 cm. diminuendo poi, tanto che alla fine del mese ne restano 5 cm.

Nel resto delle Alpi le prime nevicate portano uno spessore attorno ai 10 cm. a quote superiori ai 700 m. Lo spessore diminuisce ma lentamente, essendovi qualche leggero rifornimento di pochi cm. di quando in quando. Rifornimento copioso avviene il 18-19-20, per cui in questo ultimo giorno abbiamo lo spessore di 30 cm. a quote di 1000 m., 50 cm. a 1500 m., dagli 80 ai 100 cm. a 2000 m. In seguito si presentano nuovi leggeri rifornimenti.

Alla fine del mese abbiamo spessori tra i 5-10 cm. a quote di 500 m.; tra i 20 e i 40 cm. ai 1000 m.; tra i 50-60 cm. a quote verso i 1500 m.; oltre 80 cm. a quote 2000 m.; in qualche posto sono superati i 100 cm. (Passo Rolle cm. 120).

REGIME DEI CORSI D'ACQUA.

L'andamento dei livelli idrometrici durante il mese è in diretta dipendenza delle precipitazioni: le massime altezze idrometriche si notano in corrispondenza delle maggiori precipitazioni del mese che si registrano il 20 ÷ 22 mentre i livelli minimi si riscontrano in giorni diversi.

Nel seguente prospetto, per i principali corsi d'acqua della regione in sezioni caratteristiche, sono riportati i valori massimi e minimi giornalieri delle altezze idrometriche e delle portate.

CORSO D'ACQUA	STAZIONE	Bacino di drenaggio Kmq.	Massimo assoluto			Minimo assoluto		
			Giorno	Altezza idrometr. cm.	Portata mc/sec.	Giorno	Altezza idrometr. cm.	Portata mc/sec.
Tagliamento	Pioverno . .	1900	20	156	»	13	52	»
Piave	Segusino . .	3333	20	265	345	11	91	18,5
Bacchiglione	Montegaldella .	1384	20	302	98,5	8	$\overline{13}$	7,6
Adige	Boara Pisani .	11954	22	$\overline{145}$	177	18	$\overline{215}$	82,0

MAREOGRAFIA.

Le altezze di marea registrate nel bacino di S. Marco (Punta della Salute), salvo i primi sei giorni del mese ed i giorni 15-18, sono sensibilmente maggiori del previsto.

Lo scostamento massimo si ha il giorno 20, con circa cm. 65.

1) I valori della pressione atmosferica qui riportati sono stati dedotti dal barometrografo Agollai, in funzione presso l'Osservatorio meteorologico di Venezia (Lido), e sono ridotti a 0° ed al livello del mare.

(1) Il tracciamento delle isoiete nella cartina allegata è limitato alla cosiddetta « Linea Morgan » per mancanza di elementi relativi a parte della Venezia Giulia.

Osservatorio di Trieste

Latitudine Nord 45° 39′ — Longitudine Est da Roma 1° 19′
Altitudine: barometro m. 8 s. l. m. - termometri m. 11 s. l. m.

Giorno	Altezza barom. ridotta 0° Media mm. 700 +	Temperatura dell'aria in centigradi: Media	Massima	Minima	Umidità relativa media	Vento al suolo: Velocità media km./ora	Vento preval.: Direzione	Durata ore	Velocità massima: km./ora	Direzione	Ora	Altezza di precip. in mm.	Nebulosità	Fenomeni vari
1	66,8	7,8	8,8	6,0	80	1,1	ESE	8	4	W	15	—	10	
2	68,1	8,4	10,0	7,1	67	0,8	ESE	9	3	ESE	16	—	10	
3	64,8	8,6	10,0	7,5	85	2,2	ESE	4	16	ENE	24	15,9	10	● p n′
4	58,7	7,2	8,7	6,4	60	20,1	ENE	24	42	ENE	11	17,3	10	≡ ● n′ a
5	58,6	6,5	8,4	4,5	55	6,0	ENE	21	16	ENE	3	—	2	
6	55,5	5,8	8,6	4,1	55	8,3	ENE	18	22	ENE	17	—	3	
7	57,9	4,7	5,8	3,0	53	26,1	ENE	24	44	ENE	9	—	4	≡
8	57,8	0,9	3,0	− 0,7	50	33,6	ENE	24	58	ENE	21	—	9	≡
9	57,4	0,8	2,2	− 0,7	59	52,6	ENE	24	68	ENE	12	—	5	≡
10	57,9	1,3	2,6	0,2	47	55,0	ENE	24	68	ENE	7	—	1	≡
Media o totale I. decade	60,3	5,2	6,8	3,7	61	20,5						33,2	6,4	
11	59,5	2,7	5,1	0,2	48	31,1	ENE	21	56	ENE	5	—	3	≡
12	61,9	4,8	8,4	2,2	42	4,6	NE	17	16	NE	24	—	5	
13	63,7	4,3	6,6	1,6	61	2,6	NE	7	9	E	21	—	8	≡ a
14	61,0	6,2	8,5	4,4	66	3,0	ESE	6	13	NW	14	—	4	≡ a
15	66,5	7,4	10,0	4,5	59	1,9	SE	11	4	SE	15	—	9	≡ a
16	65,9	7,5	8,6	6,9	78	1,0	SE	13	4	SE	15	—	10	≡ a
17	63,9	8,0	9,0	7,2	80	0,4	W	2	6	W	20	0,5	10	● n′
18	59,8	9,5	11,6	7,7	81	4,7	SE	15	14	SE	23	2,0	10	● n′
19	55,0	12,1	12,4	11,6	76	13,4	ESE	14	18	ESE	18	8,0	9	● a p n′
20	52,3	11,7	12,7	10,4	81	6,8	ESE	10	16	ESE	4	9,8	7	● n′ a p n′
Media o totale II. decade	60,9	7,4	9,3	5,7	67	6,9						20,3	7,9	
21	56,2	9,6	10,5	8,4	85	3,0	E	3	8	WSW	15	0,6	9	● n′
22	55,6	10,4	11,5	8,4	86	3,3	ENE	8	8	ENE	16	23,9	10	● n′ a p n′
23	53,5	9,2	10,5	6,8	84	2,7	SE	5	10	S	5	—	8	
24	55,0	7,2	8,5	6,0	79	3,9	NW	7	14	WNW	14	—	9	
25	50,6	8,4	10,5	6,1	81	3,5	ENE	7	19	E	23	3,4	9	≡ a ● p n′
26	53,8	10,3	11,8	9,0	65	26,1	ENE	19	45	ENE	15	1,4	7	≡ ● a
27	61,7	9,9	12,2	7,4	59	4,2	ESE	7	28	E	1	—	7	
28	60,8	8,3	10,0	6,4	76	1,0	E	9	7	NW	23	0,3	10	● n′
29	53,4	8,3	9,0	7,1	88	2,3	WNW	4	6	NW	1	0,2	7	● n′
30	55,7	8,5	10,5	7,2	58	6,3	ENE	5	14	WNW	14	—	7	
31	62,2	6,1	8,8	4,6	48	3,0	ENE	6	7	ENE	24	—	2	
Media o totale III. decade	56,2	8,7	10,3	7,0	74	5,4						29,8	7,7	
Media o totale mensile	59,1	7,2	8,9	5,5	68	10,8						83,3	7,3	

Osservatorio di Udine (Centro)

Latitudine Nord 46° 4′ — Longitudine Est da Roma 0° 47′
Altitudine: barometro m. 159 s. l. m. - termometri m. 146 s. l. m.

Temperatura dell'aria in centigradi: Media	Massima	Minima	Umidità relativa media	Vento al suolo: Velocità media km./ora	Vento preval.: Direzione	Durata ore	Velocità massima: km./ora	Direzione	Ora	Altezza di precip. in mm.	Nebulosità	Fenomeni vari
3,8	7,5	1,0	81	11,3	N	16	24	N	9	—	5	V
4,8	8,4	2,6	76	8,4	N	16	18	N	22	—	2	
5,2	7,8	3,4	88	10,5	N	20	26	N	19	15,6	9	● p n′
6,5	8,3	5,6	80	8,2	N	7	22	NE	4	14,8	9	● n′
5,4	7,7	3,0	75	5,9	I Q.	8	20	»	6	—	1	
3,5	6,0	0,8	70	5,1	N	10	18	N	8	—	2	≡ n′
2,9	6,8	0,6	59	5,8	E	7	14	S	14	—	1	V
0,6	1,2	0,0	60	12,5	E	21	46	E	24	—	8	V ≡
2,5	4,1	0,4	51	29,5	E	24	44	E	4	—	4	≡
2,6	4,0	0,6	55	36,3	E	24	56	E	19	—	1	≡
3,8	6,2	1,8	70	13,4						30,4	4,2	
1,7	4,4	− 2,0	66	4,5	E	7	12	NE	8	—	2	
2,1	5,2	− 0,9	65	8,6	E	9	24	E	24	—	3	V
1,8	4,2	− 0,8	70	4,3	N	8	16	E	1	—	8	
3,7	7,3	1,7	74	9,8	N	8	16	E	21	—	1	
3,4	5,8	1,2	67	8,7	N	19	26	N	8	—	8	V
4,5	7,0	3,0	88	2,5	E	7	8	E	2	—	0	
4,6	6,6	3,1	86	2,4	»	»	6	»	8	0,2	8	● n′ ≡ n′
6,5	8,8	5,0	97	5,4	E	12	14	E	16	9,0	9	● n′ p n′
9,1	9,8	8,7	97	9,9	E	15	30	S	14	32,8	10	● n′ a p
9,8	10,3	8,6	97	9,3	E	14	20	E	24	45,4	9	●
4,7	6,9	2,8	81	6,5						87,4	5,8	
8,3	8,8	7,3	95	8,1	S	9	22	S	14	0,4	9	● p n′
8,9	10,2	8,0	97	8,4	E	21	20	»	5	6,6	9	● n′ p n′
7,9	9,0	5,4	91	2,4	»	»	8	»	11	—	5	
5,8	7,2	4,1	88	3,8	N	10	12	N	6	9,2	8	● n′
6,6	7,5	5,4	85	12,1	N	19	26	N	20	12,6	9	● p n′
8,6	11,4	7,2	73	18,5	N	17	24	E	18	1,8	6	● n′ a
7,6	11,1	5,4	71	8,8	N	15	28	N	8	—	3	
6,0	7,8	4,2	68	5,4	N	11	14	N	8	1,2	7	● n′
7,3	8,6	6,2	95	7,3	N	9	20	E	19	1,0	4	● n′
6,8	9,4	5,2	62	10,6	N	19	16	N	17	0,2	6	● n′
4,3	6,2	1,8	64	8,6	E	13	20	E	20	—	1	
7,1	8,8	5,4	81	8,0						24,0	6,0	
5,2	7,3	3,3	77	9,3						141,8	5,3	

Osservatorio di Belluno

Latitudine Nord 46° 9' — Longitudine Ovest da Roma 0° 14'
Altitudine dei termometri m. 404 s. l. m.

Giorno	Temperatura dell'aria in centigradi: Media	Massima	Minima	Umidità relativa media	Vento al suolo — Direzione prevalente	Altezza di precip. in mm.	Nebulosità	Fenomeni vari
1	− 0,4	7,1	− 4,9	76	W	—	1	V
2	− 0,4	7,1	− 4,8	70	W	—	1	V
3	− 0,3	2,4	− 2,8	85	CALMA	0,2	7	* p n'
4	1,0	3,9	0,0	»	W	7,2	7	≡ n' * n'
5	1,4	7,6	− 3,1	65	CALMA	—	2	
6	− 2,7	0,7	− 5,6	78	W	—	1	
7	− 0,8	3,7	− 4,8	64	W	—	1	
8	− 2,0	1,8	− 5,8	70	W	—	7	
9	− 0,8	0,8	− 2,4	80	W	—	7	
10	0,2	5,7	− 3,8	73	W	—	1	
Media o totale I decade	− 0,5	4,1	− 3,8	73		7,4	3,5	
11	− 1,4	4,1	− 5,7	78	CALMA	—	0	
12	− 1,2	4,2	− 4,7	80	W	—	0	V
13	− 1,8	4,1	− 4,8	81	W	—	0	V
14	− 0,8	6,6	− 5,2	79	W	—	0	V
15	− 1,8	0,2	− 4,3	78	W	—	0	V
16	− 0,7	5,3	− 4,8	76	CALMA	—	0	V
17	− 1,4	3,3	− 5,0	82	W	—	2	V
18	1,0	2,4	0,2	86	W	16,8	10	≡ ● p
19	4,0	6,9	1,3	84	W	50,8	10	≡ ● n' a p
20	4,9	7,1	2,2	85	W	29,8	10	≡ n' a p ● n' a p
Media o totale II. decade	0,1	4,4	− 3,1	81		97,4	3,2	
21	3,5	6,1	2,2	84	W	1,2	10	● n"
22	4,1	6,6	2,3	85	W	5,4	9	≡ n' a n" ●
23	4,2	8,4	1,3	85	CALMA	—	7	≡ n' a
24	3,1	7,9	1,3	80	W	—	4	≡ n' a
25	2,7	3,3	2,2	86	W	14,0	8	● a p n' ≡ p
26	3,2	5,2	2,4	84	W	5,6	9	● n'
27	2,6	5,2	0,4	83	CALMA	0,2	3	V
28	1,3	4,1	0,0	84	W	0,2	2	V
29	3,2	9,6	0,1	81	CALMA	1,0	7	● n"
30	2,6	7,1	0,2	78	W	0,2	1	● n'
31	0,5	6,3	− 2,8	68	CALMA	—	0	
Media o totale III. decade	2,8	6,3	0,9	82		27,8	5,5	
Media o totale mensile	0,8	4,9	− 2,0	79		132,6	4,1	

Osservatorio di Lido (Venezia)

Latitudine Nord 45° 26' — Longitudine Ovest da Roma 0° 4'
Altitudine: barometro m. 4 s. l. m. - termometri m. 3 s. l. m.

Altezza barometr. ridotta a 0° Media mm. 700 +	Temperatura dell'aria in centigradi: Media	Massima	Minima	Umidità relativa media	Vento al suolo: Velocità media km./ora	Vento preval. Direzione	Durata ore	Velocità massima km./ora	Direzione	Ore	Altezza di precip. in mm.	Nebulosità	Fenomeni vari
66,8	2,6	7,6	− 0,7	91	8,8	W	9	16	WSW	13	—	3	≡ n' a oo p n'
68,0	4,7	7,0	2,0	86	6,6	OCCID.	18	12	WSW	15	—	7	V ≡ a oo p
64,8	6,0	7,2	5,1	89	11,4	NNE.	13	20	NE	20	8,0	10	● p n" oo n' a
59,2	7,1	8,6	6,1	89	18,8	NE	9	34	NNE	6	9,6	10	● n' a oo p ☂
58,6	6,9	11,0	4,0	84	3,0	NNE	7	10	N	5	—	3	
55,7	4,4	6,0	3,1	83	13,1	NE	14	24	NNE	14	—	7	
57,9	4,7	8,2	1,5	67	17,8	NE	13	36	NNE	20	—	2	V ☂
58,7	2,5	4,7	1,2	65	25,2	NE	21	62	ENE	24	—	8	☂
58,8	2,6	4,5	1,0	61	58,2	ENE	18	80	ESE	20	—	6	☂
59,4	3,5	6,1	1,8	64	40,4	ENE	11	58	ENE	1	—	2	☂
60,8	4,5	7,1	2,5	78	20,2						17,6	5,8	
60,7	2,6	7,5	− 0,5	75	13,5	NNE	14	32	NNE	1	—	2	oo p
62,0	2,3	6,1	0,3	85	4,9	SETT.	17	18	NE	23	—	1	oo n' a p
63,7	3,0	7,1	0,4	88	12,0	NE	8	22	WSW	19	—	7	
61,4	3,0	8,4	0,1	85	6,6	SETT.	15	14	NNE	5	—	0	V oo n' a p ≡ n"
66,4	3,2	5,6	1,0	78	9,5	NNE	11	16	NNE	1	—	10	V oo p n"
66,0	4,1	7,1	1,6	86	1,5	W	4	6	W	19	—	4	≡ oo p
63,8	5,0	8,1	3,1	86	1,5	N	8	8	N	8	—	10	oo p n"
59,4	7,1	10,9	4,2	91	16,0	NE	11	46	SSE	20	—	8	oo p ☂
53,5	10,9	11,6	10,1	91	39,3	SSE	11	56	SSE	6	7,8	10	● ☂
51,0	10,1	11,4	8,1	92	27,6	»	»	56	»	4	8,8	10	● n' a p ☂
60,8	5,1	8,4	2,8	86	13,2						16,6	6,2	
56,1	6,5	8,2	5,3	93	10,3	»	»	22	»	23	1,2	10	● n" ≡
55,7	8,4	9,2	7,3	91	11,4	»	»	30	»	5	3,6	10	● n' a p oo n"
53,6	7,3	8,3	6,9	92	3,5	»	»	7	»	24	—	10	≡ n' a
55,2	7,2	7,8	6,9	90	8,1	»	»	14	»	6	—	10	
50,2	7,3	8,1	6,7	91	19,3	»	»	26	»	16	12,8	10	● p n"
54,3	8,6	10,1	7,6	89	24,2	»	»	35	»	21	11,6	9	● n' a p ☂
62,0	7,4	10,5	5,1	88	5,0	»	»	14	»	1	—	5	
60,7	5,3	6,9	4,0	93	3,8	»	»	10	»	22	—	10	oo p n"
53,7	5,7	7,9	5,0	92	8,8	»	»	15	»	12	—	6	oo n' a ≡ p
55,9	5,9	8,5	4,1	91	9,5	»	»	18	»	6	—	7	≡ n' a oo n"
61,9	4,8	8,3	3,1	76	9,0	»	»	17	»	11	—	0	V
56,3	6,8	8,5	3,6	89	10,3						29,2	7,9	
59,3	5,5	8,0	3,6	84	14,6						63,4	6,6	

Osservatorio di Padova (Via Sorio)

Latitudine Nord 45° 24′ — Longitudine Ovest da Roma 0° 35′
Altitudine: barometro m. 17 s. l. m. - termometri m. 14,30 s. l. m.

Giorno	Altezza barometr. ridotta 0° Media mm. 700 +	Temperatura dell'aria in centigradi Media	Massima	Minima	Umidità relativa media	Vento al suolo: Velocità media km/ora	Vento preval. Direzione	Durata ore	Velocità massima km/ora	Direzione	Ora	Altezza di precip. in mm.	Nebulosità	Elioforia in ore	Fenomeni vari
1	»	0,4	6,8	− 2,8	94	5,6	W	10	10	»	22	—	3	»	≡ n′ a V
2	»	2,6	6,7	− 1,6	90	5,5	WNW	10	15	NNW	6	—	7	»	V ∞ a p n″
3	»	4,7	5,9	4,5	92	4,3	NNW	13	8	NNW	20	4,8	10	»	● p n″
4	»	6,0	8,0	4,5	87	13,7	W	6	30	NE	7	1,8	7	»	● n′ a
5	»	5,1	10,9	0,2	82	5,9	SSE	7	14	WNW	1	—	6	»	∞ n′ a
6	»	1,2	5,6	− 1,0	88	6,3	N	14	11	N	14	—	6	»	∞ n′ a n″ ≡ p
7	»	1,0	8,3	− 3,8	77	7,3	N	8	20	ENE	22	—	0	»	V
8	»	− 0,2	4,3	− 4,3	76	11,3	I Q.	21	20	ENE	20	—	3	»	V
9	»	1,2	4,1	− 0,1	61	20,8	NE	16	38	ENE	6	—	5	»	
10	»	2,1	6,9	− 1,5	70	8,6	N	11	16	NE	15	—	3	»	
Media o totale I. decade	»	2,4	6,8	− 0,6	82	8,9						6,6	5,0	»	
11	»	0,7	5,8	− 3,3	81	7,0	N	11	13	NW	19	—	2	»	V
12	»	0,3	4,7	− 3,0	88	»	»	»	»	»	»	—	2	»	V ≡ a
13	»	1,7	6,9	− 1,9	79	7,4	III Q.	9	»	»	»	—	6	»	V ≡ p n′
14	»	1,2	8,8	− 3,3	87	6,0	IV Q.	18	13	NNW	9	—	5	»	V ≡ p
15	»	1,5	5,8	− 1,8	82	7,4	IV Q.	19	18	W	18	—	10	»	V ≡ n′ a
16	»	3,1	7,7	0,2	87	3,2	N	10	9	N	7	—	7	»	∞ p n″
17	»	4,2	7,8	2,3	84	2,7	SETT.	18	5	NNW	9	0,2	10	»	∞ n′ a gocce p ● n″
18	»	5,4	7,7	2,3	94	2,9	SETT.	24	20	NE	16	7,4	9	»	≡ n′ ≡ a ● p n″
19	»	9,8	12,7	7,4	90	14,6	II Q.	10	24	SSE	13	11,2	9	»	●
20	»	10,4	12,6	8,2	91	10,3	NNW	8	26	SSE	4	6,4	10	»	● n′
Media o totale II. decade	»	3,8	8,1	0,7	86	7,5						25,2	7,0	»	
21	»	6,7	8,5	5,3	89	5,5	NNW	6	13	NNW	22	1,6	10	»	≡ ● n″
22	»	8,0	9,9	6,4	94	6,4	N	12	16	S	3	11,2	10	»	∞ n′ a ● n′
23	»	7,1	7,7	6,7	96	4,1	ORIEN.	9	8	NNW	15	—	10	»	
24	»	6,6	7,2	5,6	91	4,1	III Q.	11	7	SW	14	—	10	»	≡ n′ a
25	»	6,4	7,7	5,6	95	15,3	NE	16	21	NE	18	16,4	10	»	●
26	»	8,2	9,7	6,4	90	11,3	NNW	13	20	NE	2	9,4	9	»	●
27	»	6,7	11,1	3,4	86	5,5	NNW	11	15	NNW	5	—	4	»	
28	»	4,2	7,7	0,5	94	3,6	NNW	18	6	NNW	1	0,2	9	»	≡ V
29	»	5,2	8,5	3,4	98	5,9	NNW	8	17	WSW	7	—	6	»	≡ a ≡ p n′
30	»	4,9	8,5	2,8	93	6,8	W	6	14	W	8	—	5	»	≡ a p n″
31	»	2,8	7,9	1,3	82	4,7	NNW	14	10	N	3	—	0	»	V ∞ a
Media o totale III decade	»	6,1	8,6	4,3	92	6,7						38,8	7,6	»	
Media o totale mensile	»	4,1	7,8	1,5	87	7,7						70,6	6,5	»	

Osservatorio al Venda

Latitudine Nord 45° 19′ — Longitudine Ovest da Roma 0° 46′
Altitudine: barometro 579,31 s. l. m. - termometri 575 s. l. m.

Altezza barometr. ridotta 0° Media mm.	Temperatura dell'aria in centigradi Media	Massima	Minima	Umidità relativa media	Altezza di precip. in mm.	Nebulosità	Fenomeni vari
714,9	3,1	5,7	1,1	82	—	0	
716,2	3,8	4,4	2,7	84	—	9	
713,2	3,3	4,1	2,5	95	5,4	10	≡ p n′ ● p n″
708,0	3,1	5,5	1,5	94	1,8	10	● n′ a ≡ n′ a n″
707,3	5,1	6,8	2,1	60	0,2	1	● n″
704,2	2,7	4,6	0,4	62	—	6	
706,4	2,4	4,0	0,4	54	—	1	
705,8	− 1,3	0,4	− 4,2	72	—	1	
705,4	− 3,0	− 1,1	− 4,9	78	—	4	
707,5	− 1,2	1,5	− 2,9	76	—	4	
708,9	1,8	3,6	− 0,1	76	7,4	4,6	
708,8	1,4	3,6	− 1,5	59	—	3	
709,8	2,2	3,6	− 1,1	60	—	4	
711,3	1,4	4,7	− 1,7	89	—	4	
709,0	3,6	7,2	− 2,3	64	—	1	
714,4	2,6	3,8	1,7	72	—	8	
713,6	3,5	5,6	2,5	59	—	7	
712,0	3,4	4,9	2,3	85	0,6	10	● n″
707,8	4,5	7,0	2,5	96	4,6	8	≡ a p ● n″
701,9	8,0	18,9	5,7	89	3,8	8	● n′ a p n″ ⌒ p
700,2	7,9	8,9	6,6	90	2,2	9	● n′ p
708,9	3,9	6,0	1,5	76	11,2	6,2	
705,2	6,3	9,1	3,8	88	1,0	5	● n″
704,8	5,5	6,1	4,4	100	5,6	10	● n′ n″ ≡
702,8	5,4	8,8	3,2	90	—	7	≡ p n″
703,9	2,5	3,4	1,9	100	—	10	≡
698,8	2,7	4,4	1,5	100	23,0	10	● n′ a p n″ ≡
704,0	5,2	8,5	3,6	87	14,8	10	≡ ●
711,2	6,8	8,9	5,7	61	—	5	
709,3	4,8	5,9	3,1	63	—	7	
702,2	3,7	6,8	1,5	89	—	7	≡ n′ a
705,3	4,8	7,4	1,5	54	—	5	≡ n′ a
710,5	3,4	5,5	1,5	55	—	1	
705,3	4,7	6,8	2,9	81	44,4	7,0	
707,7	3,5	5,5	1,5	78	63,0	5,9	

Osservatorio di Trento (Alle Laste)

Latitudine Nord 46° 4′ — Longitudine Ovest da Roma 1° 20′
Altitudine: barometro m. 312 s. l. m. - termometri m. 309 s. l. m.

Giorno	Altezza barometr. ridotta 0° Media mm. 700 +	Temperatura dell'aria in centigradi Media	Massima	Minima	Umidità relativa media	Vento al suolo: Velocità media km./ora	Vento preval. Direzione	Durata ore	Velocità massima km./ora	Direzione	Ora	Altezza di precip. in mm.	Nebulosità	Fenomeni vari
1	39.7	0,4	6,0	− 3,1	67	2,1	IV Q.	15	6	NNW	13	—	1	
2	41,0	1,1	5,6	− 2,6	67	2,0	NNW	10	5	ESE	18	—	4	V ≡
3	38,4	0,8	1,2	0,0	99	4,9	NNW	14	10	NNW	20	2,6	9	* a p ≡ n′ a ≡ p
4	33,4	3,5	9,8	− 1,1	58	8,9	SETT.	19	22	NE	18	—	7	≡ n′ a
5	32,3	2,5	6,6	− 0,7	47	6,0	IV Q	13	10	NNW	10	—	3	≡ p
6	35,1	2,7	7,9	− 1,7	41	9,6	SETT.	20	20	ENE	17	—	3	
7	31,3	4,2	8,5	0,4	35	12,3	SETT.	17	30	NE	18	—	0	
8	30,7	3,0	5,1	0,6	25	16,4	NW	14	23	NNW	13	—	1	
9	31,4	0,4	1,7	− 1,1	62	5,0	NW	8	11	NW	2	—	10	≡ p n″
10	32,6	0,3	4,4	− 2,2	71	1,8	I Q.	10	5	S	15	—	3	≡
Media o totale I. decade	34,0	1,9	5,7	− 1,2	57	6,9						2,6	4,1	
11	34,0	− 0,5	4,4	− 4,1	73	2,2	IV Q.	15	5	WNW	14	—	6	≡
12	34,9	0,5	6,2	− 2,3	62	4,3	IV Q.	15	16	NW	24	—	5	≡
13	36,3	1,1	4,9	− 2,1	57	5,0	WNW	6	19	ENE	3	—	5	≡ p n″
14	34,2	2,3	8,0	− 3,1	61	4,2	I Q.	13	8	NNE	23	—	2	≡
15	33,8	0,2	2,0	− 1,4	57	3,8	SETT.	22	8	NNE	6	—	8	≡
16	38,7	0,6	4,9	− 2,2	63	4,3	IV Q.	13	9	ENE	20	—	3	≡
17	36,9	1,5	3,4	− 0,8	73	3,7	NW	10	7	NW	12	—	10	≡
18	32,2	2,2	3,2	1,6	84	4,1	NW	13	7	NW	16	9,6	10	● ≡
19	26,8	2,3	3,0	2,0	93	4,9	NW	15	11	NW	3	96,0	10	● ≡
20	24,9	3,6	4,7	2,1	93	3,9	NNW	10	10	NNW	2	16,0	10	● ≡ n′ a n″ ≡ p
Media o totale II. decade	33,3	1,4	4,5	− 1,0	72	4,0						61,6	6,9	
21	29,6	3,9	5,8	2,1	96	4,0	NNW	10	8	NW	16	2,0	10	● a n″ ≡ n′ a ≡ p n″
22	29,1	3,8	5,0	2,8	93	3,3	IV Q.	21	8	NW	11	7,0	10	● ≡
23	26,7	4,6	6,2	3,5	93	2,9	NW	9	8	NW	13	1,0	10	● n′ a ≡ n′ a ≡ n″
24	27,9	5,2	7,8	3,6	92	3,8	NW	10	6	NNW	13	0,4	10	● n′ ≡
25	24,2	3,5	5,0	2,9	93	5,0	NW	14	9	NNW	6	9,2	10	● ≡
26	29,6	6,2	9,2	3,0	76	6,6	WSW	8	11	WNW	13	5,8	10	● n′ a
27	36,3	4,0	6,8	2,1	80	4,7	SETT.	22	8	NNW	3	—	8	V ≡ p n″
28	33,9	3,1	5,8	1,3	87	3,1	I Q.	12	9	NNW	21	—	9	V ≡
29	27,0	3,8	7,0	1,7	85	4,7	SETT.	21	10	NW	13	—	7	V ≡
30	30,1	4,1	8,7	0,9	53	5,7	NNW	10	12	NW	14	—	4	V ≡ a p
31	35,8	1,4	5,8	− 1,3	57	4,7	SETT.	22	8	NW	12	—	1	V ≡ p
Media o totale III. decade	30,0	4,0	6,6	2,1	82	4,4						25,4	8,1	
Media o totale mensile	32,4	2,4	5,6	0,0	70	4,8						89,6	6,4	

Osservatorio di Rovigo

Latitudine Nord 45° 5′ — Longitudine Ovest da Roma 0° 40′
Altitudine dei termometri m. 23 s. l. m.

Giorno	Temperatura dell'aria in centigradi Media	Massima	Minima	Umidità relativa media	Vento al suolo: Velocità media km./ora	Vento preval. Direzione	Durata ore	Velocità massima km./ora	Direzione	Ora	Altezza di precip. in mm.	Nebulosità	Fenomeni vari
1	»	»	»	»	3,7	W	15	6	W	14	—	10	≡
2	»	»	»	»	1,1	W	9	5	WNW	3	—	10	≡ n′ a
3	»	»	»	»	3,7	I Q.	13	8	NNE	15	7,4	10	● p n″
4	»	»	»	»	12,1	W	8	27	NE	9	1,2	7	● n′ a
5	»	»	»	»	4,2	III Q.	13	8	W	2	—	0	
6	»	»	»	»	9,7	I Q.	15	14	NNE	12	0,8	7	● n′ p ≡ n′ a
7	»	»	»	»	7,7	NE	13	11	NNE	4	—	0	
8	»	»	»	»	14,4	I Q.	24	33	ENE	24	—	5	≡
9	»	»	»	»	25,1	NE	21	34	NE	14	—	6	≡
10	»	»	»	»	»	»	»	»	»	»	—	0	
Media o totale I. decade	»	»	»	»	»						9,4	5,5	
11	»	»	»	»	6,7	N	7	9	NNE	21	—	0	
12	»	»	»	»	8,3	NE	16	13	NNE	24	—	0	
13	»	»	»	»	10,8	NNE	10	18	E	22	—	2	
14	»	»	»	»	4,1	NNE	6	13	NNE	7	0,2	0	● a ≡ n″
15	»	»	»	»	6,4	NE	9	12	NNE	3	—	6	
16	»	»	»	»	3,1	ENE	10	7	ENE	3	—	10	≡
17	»	»	»	»	2,3	N	6	4	NNW	21	0,4	10	● p ≡ n′ a
18	»	»	»	»	8,3	NE	10	18	NE	14	1,6	10	● p n″ ≡ n′ a
19	»	»	»	»	15,5	SE	15	32	SE	10	3,8	9	●
20	»	»	»	»	14,2	SE	11	29	SE	3	2,6	10	● n′ a p
Media o totale II. decade	»	»	»	»	7,9						8,6	5,7	
21	»	»	»	»	7,8	NE	10	15	NE	21	1,4	10	● n″ ≡ n′ a n″
22	»	»	»	»	8,5	NNE	16	16	NNE	2	1,4	7	● n′ n″
23	»	»	»	»	4,0	ENE	6	9	NE	2	—	10	
24	»	»	»	»	3,4	ENE	9	6	NE	10	—	10	
25	»	»	»	»	13,3	NE	23	19	NE	9	16,4	10	●
26	»	»	»	»	10,5	NNE	17	16	NE	1	5,8	10	● n′ a p
27	»	»	»	»	5,4	ENE	13	10	NNE	4	—	3	
28	»	»	»	»	2,5	NE	13	6	NE	3	0,2	10	● a ≡ n′ a
29	»	»	»	»	5,9	NE	14	13	NE	14	—	10	≡ n′ a
30	»	»	»	»	10,5	NE	10	15	NE	12	0,2	10	● n′ ≡
31	»	»	»	»	3,1	NNE	7	6	NE	22	—	0	≡ n′ a n″
Media o totale III. decade	»	»	»	»	6,8						25,4	8,2	
Media o totale mensile	»	»	»	»	»						43,4	6,5	

Bacino Principale	Bacino Secondario	Stazione	Quota sul mare (metri)	1	2	3	4	5	6	7	8	9	10	Media I. decade	11	12	13	14	15	16	17	18	19	20	Media II. decade	21	22	23	24	25	26	27	28	29	30	31	Media III. decade	Media mensile
Fiuca		Prevallo	577	7 -6	4 -2	5 1	6 0	1 0	3 -3	2 -2	0 -7	-4 -8	-4 -7	2,0 -3,4	-4 -6	-3 -9	3 -7	3 -6	6 -7	5 -3	5 2	6 3	8 6	9 6	3,8 -2,1	9 5	7 4	6 3	6 0	5 0	5 1	6 3	8 -2	7 0	7 0	7 -2	6,6 -1,1	4,1 -2,2
Dal Quieto al Risano		Strugnano	2	7 2	8 5	9 4	6 5	6 5	7 0	8 2	5 0	0 -2	0 0	5,6 2,1	0 -1	5 -2	9 -2	10 0	11 2	9 4	10 6	12 8	11 9	10 8	8,7 3,2	12 8	11 5	12 5	10 6	11 5	10 6	10 2	11 3	10 5	8 4	8 0	10,3 4,5	8,2 3,3
Dal Risano all'Isonzo		Sessana	369	8 2	8 3	9 4	8 3	6 2	6 0	6 1	2 -4	-3 -6	-2 -4	4,8 0,1	-3 -5	2 -3	6 -3	5 -2	10 0	9 2	8 3	8 5	10 6	11 9	6,6 1,2	11 7	10 5	11 7	9 2	8 3	8 5	9 5	11 1	9 4	11 4	10 2	9,7 4,1	7,0 1,8
id.		Poggioreale del Carso (Villa Opicina)	320	6 2	6 4	7 4	7 3	5 2	5 0	5 1	3 -4	-3 -3	-3 -3	3,8 0,6	-2 -3	1 -3	8 -3	7 0	8 0	7 3	7 6	8 6	9 7	9 8	6,2 2,1	10 7	9 6	9 6	8 2	7 2	8 5	8 4	9 1	10 6	7 3	6 2	8,3 4,0	6,1 2,2
id.		Servola	61	9 5	10 7	11 6	8 5	11 5	10 3	7 3	2 -1	3 -2	2 -3	7,3 2,8	5 -1	12 3	8 0	12 3	12 4	11 6	9 7	12 7	13 10	13 11	10,7 5,0	11 9	12 8	11 9	9 5	11 5	11 8	16 8	10 5	10 8	13 6	13 3	11,5 6,7	9,8 4,8
Isonzo		Na Logu	622	-1 -4	-3 -3	-1 -3	4 0	6 1	1 -3	4 -3	3 -1	0 -3	0 0	1,3 -1,8	3 -2	3 -4	4 -4	3 -3	4 -4	2 -3	3 -1	6 2	7 4	6 2	4,1 -1,3	5 2	6 5	6 3	6 0	2 0	4 2	6 1	5 1	4 -2	3 0	6 -2	4,8 0,9	3,4 -0,7
id.		Plezzo	450	8 -4	5 -4	3 -3	5 1	7 -4	8 -2	4 0	2 -2	2 -2	7 -1	5,1 -2,1	4 -4	3 -5	0 -5	9 -4	4 -1	4 -1	4 0	9 2	9 4	9 7	5,5 -0,7	9 4	8 5	8 4	8 0	9 0	6 1	5 1	5 2	9 2	7 1	4 -2	7,1 1,6	5,9 -0,4
id.	Torre	Vedronza	320	5 -10	7 -10	7 -9	5 -2	7 -3	7 -7	4 -7	5 -4	1 -1	3 -1	5,1 -5,4	6 -8	5 -8	5 -8	1 -8	8 -9	3 -9	5 -4	6 -2	6 1	8 3	5,3 -3,2	9 3	7 4	8 3	7 -2	7 -2	8 5	9 2	8 -3	6 -2	7 -2	9 -5	7,7 0,1	6,0 -3,5
id.	Aborna	Montemaggiore	954	3 -4	5 -2	4 -1	3 -1	2 -2	3 -3	3 -4	3 -4	4 -5	-3 -6	2,7 -3,2	0 -5	2 -6	3 -3	3 -4	6 -2	3 -1	2 -2	3 0	3 2	5 2	3,0 -1,9	5 3	5 3	5 2	4 -1	3 -2	5 2	6 2	7 0	7 2	7 0	5 -3	5,4 0,7	3,7 -1,5
id.	Natisone	Cividale	138	7 -2	8 -1	8 0	5 3	6 -1	8 -2	7 -3	6 -2	0 -2	3 -1	5,8 -1,1	3 -2	5 -3	4 -2	5 -3	8 -2	3 -1	7 1	6 1	8 2	9 7	5,8 -0,2	9 5	8 5	8 5	8 1	6 2	7 4	7 1	8 2	9 3	10 2	9 -1	8,1 2,6	6,6 0,4
Drava	Sesto	Sesto	1310	8 -8	9 -9	8 -6	2 -6	-1 -14	0 -12	0 -14	0 -18	-9 -10	-5 -15	1,2 -11,2	-3 -12	-1 -9	0 -10	0 -10	0 -15	-5 -11	1 -10	2 -2	0 0	0 -2	-0,6 -8,1	3 -2	2 -6	2 -6	1 -6	1 -4	-2 -2	0 -11	-1 -8	1 -5	2 -9	0 -14	0,8 -6,6	0,5 -8,6
id.	Slizza	Tarvisio	751	7 -6	5 -7	4 -4	6 2	1 -4	3 -10	3 -15	0 -12	-4 -5	-3 -4	2,2 -6,3	-2 -5	-3 -9	0 -7	0 -7	2 -12	2 -4	5 -1	7 0	7 2	7 3	2,5 -4,0	6 3	6 2	7 2	6 -2	5 -1	7 -2	4 -2	4 -2	5 0	4 2	2 -4	5,4 -0,4	3,3 -3,6
Tagliamento		Forni di Sopra	907	6 -5	7 -5	6 -4	5 -4	1 -5	3 -7	3 -9	2 -7	-2 -7	-1 -5	3,0 -5,8	2 -7	3 -7	4 -7	4 -8	5 -6	-1 -7	4 -6	3 -4	2 0	1 0	2,7 -5,2	3 -2	2 0	5 0	6 -2	1 -3	1 0	2 -2	3 -2	4 -2	5 -3	5 -6	3,4 -2,0	3,0 -4,3
id.	Lumiei	Sauris	1300	5 -2	5 -2	4 -3	3 -4	3 -5	3 -6	3 -8	3 -9	-3 -8	-3 -7	2,3 -5,4	0 -8	3 -8	3 -7	3 -6	3 -5	2 -4	3 -4	3 -3	2 -3	0 -1	2,2 -4,9	1 -1	2 -1	2 -1	1 -1	1 -2	0 -1	2 -3	2 -5	1 -5	1 -5	1 -6	1,3 -2,8	1,9 -4,4
id.	Degano	Collina	1189	1 -1	7 -1	8 0	2 -1	1 -4	5 -5	2 -4	2 -5	-4 -8	-2 -5	2,8 -3,4	2 -4	4 -4	2 -6	-1 -7	0 -7	2 -5	3 -5	5 -3	2 1	3 2	2,2 -3,8	2 -1	4 0	4 1	5 -2	7 -3	1 0	2 -1	4 -2	3 -1	7 -2	3 -5	3,8 -1,5	2,9 -2,9
id.	id.	Forni Avoltri	888	3 -5	3 -8	4 -6	3 -5	3 -5	4 -6	4 -6	3 -10	2 -11	-1 -7	2,8 -6,9	2 -6	1 -5	2 -6	2 -9	4 -8	0 -6	-1 -6	0 -5	3 -5	5 -3	1,8 -5,9	3 -3	3 -1	4 -1	3 -3	4 -5	2 -6	3 -2	4 -3	3 -4	3 -4	3 -6	3,2 -3,5	2,6 -5,4
id.	Bût	Timau	821	3 -5	4 -5	3 -4	4 -1	5 1	6 -4	5 1	4 -2	-2 -5	0 -4	3,2 -2,8	1 -2	5 -4	3 -6	0 -6	7 -6	2 -5	3 -4	3 -1	6 2	6 1	3,6 -3,1	3 1	5 2	6 3	4 0	5 -1	6 1	6 1	5 0	5 1	7 0	6 -3	5,3 0,5	4,0 -1,8
id.	Chiarsò	Paularo	690	7 -5	6 -5	5 -4	5 -1	6 -1	6 -2	6 -3	6 -4	-1 -3	0 0	4,6 -2,8	4 -2	5 -4	7 -6	4 -4	7 -5	3 -3	4 -1	5 -1	6 -1	5 3	5,0 -2,4	5 0	5 3	6 4	5 0	5 1	5 1	7 0	6 0	5 1	7 0	6 -3	5,6 0,6	5,1 -1,5
id.	Bût	Tolmezzo	323	7 -5	8 -5	8 -3	5 -1	8 0	10 -3	9 -3	8 -3	1 0	4 1	6,8 -2,2	7 0	9 -3	8 -5	3 -5	9 -4	3 -4	8 -2	8 0	8 3	9 3	7,2 -1,7	9 2	7 4	7 4	7 0	8 0	4 1	7 1	7 0	6 1	10 1	8 -2	7,3 1,1	7,1 -0,9
id.	Raccolana	Saletto di Raccolana	517	-4 -6	4 -6	0 -5	3 -6	4 -2	2 -5	1 -3	4 0	1 -2	1 0	1,6 -3,5	2 0	2 -4	1 -6	0 -6	-2 -6	0 -2	0 -4	2 0	7 2	6 3	1,8 -2,3	5 1	5 2	6 4	6 1	3 0	3 0	4 1	5 1	5 1	3 0	4 -4	4,5 0,6	2,6 -1,7
id.	Resia	Oseacco	490	5 -4	7 -5	9 -4	6 -2	8 0	6 -3	6 -3	3 0	0 -2	0 -3	5,0 -2,6	6 0	0 -3	-1 -5	1 -3	6 -4	3 -5	3 -1	5 2	7 0	9 6	4,5 -1,3	6 5	7 6	8 5	5 0	7 0	4 2	5 1	7 0	5 1	7 1	6 -2	6,1 1,7	5,2 -0,7
id.		Gemona	307	8 1	10 2	10 3	8 4	9 4	10 1	10 4	9 3	5 1	6 4	8,5 2,7	7 -3	7 -1	8 -2	5 1	9 1	6 2	9 3	8 5	10 6	12 10	8,1 2,2	10 6	9 6	9 7	9 3	7 5	8 4	11 6	10 4	7 5	11 5	10 2	9,2 4,8	8,6 3,2
Pianura fra Isonzo-Tagliamento	Isonzo-Cormor	Bonifica della Vittoria (Idrovora)	1	» »	» »	» »	» »	» »	» »	» »	» »	» »	» »	» »	» »	» »	» »	» »	» »	» »	» »	» »	» »	» »	» »	» »	» »	» »	» »	» »	» »	» »	» »	» »	» »	» »	» »	» »
id.	Cormor-Tagliamento	Moruzzo	264	8 -2	7 0	7 -1	7 -1	7 -2	7 -1	7 0	6 -3	4 -3	5 -2	6,5 -1,5	5 -2	4 -3	5 -4	7 -1	7 0	6 1	6 2	6 1	7 -1	7 -2	6,0 -0,9	6 3	7 4	7 5	7 2	6 1	7 0	8 2	9 2	8 2	8 3	8 0	7,4 2,2	6,6 -0,1
Pianura fra Tagliamento-Livenza		Portogruaro	6	7 -3	7 4	9 3	7 4	7 2	8 0	5 -3	6 -4	2 0	4 2	6,2 0,5	5 -5	5 -5	5 -4	5 -4	7 -3	5 -2	7 0	6 2	10 3	11 10	6,6 -0,8	11 5	9 7	12 7	10 3	7 5	7 5	7 2	10 1	7 3	9 2	9 0	8,9 3,6	7,2 1,1

Temperatura massima e minima giornaliera

Bacino Principale	Bacino Secondario	Stazione	Quota sul mare metri	1	2	3	4	5	6	7	8	9	10	Media I. decade	11	12	13	14	15	16	17	18	19	20	Media II. decade	21	22	23	24	25	26	27	28	29	30	31	Media III. decade	Media mensile
Livenza	Meduna	Tramonti di Sopra	411	12 -5	9 -5	9 -3	5 -1	8 3	10 -4	9 -3	8 0	8 0	7 3	8,5 -1,5	8 0	10 1	8 -6	10 -4	9 -5	8 -3	8 -1	8 0	9 6	10 6	8,8 -0,6	7 1	7 4	9 4	5 3	9 4	6 3	11 0	8 0	6 0	11 -1	10 -3	8,1 1,4	8,5 -0,2
id.	id.	Maniago	283	10 -4	9 -4	9 -2	6 0	6 -2	7 -3	6 -4	7 -6	6 -3	5 -2	7,1 -3,0	6 -3	5 -4	6 -6	4 -4	9 -4	5 -4	7 -2	7 -2	8 2	8 8	6,5 -1,9	8 2	9 5	10 1	8 0	5 2	8 5	11 0	10 0	7 0	10 0	9 -3	8,6 1,1	7,4 -1,3
id.	Cellina	Cimolais	652	5 -5	4 -5	5 -5	2 -2	6 0	6 -4	3 -3	6 -4	0 -4	0 -3	3,7 -3,5	2 -3	3 -5	3 -5	1 -5	5 -6	0 -5	3 -3	-1 -1	2 0	3 1	2,3 -3,2	4 0	3 0	5 1	5 0	4 0	2 0	3 1	3 1	2 0	5 -1	6 -3	3,8 -0,1	3,3 -2,3
id.	id.	Claut	600	3 -5	3 -5	2 -2	4 1	2 -1	4 -5	5 -3	0 -5	3 -3	3 1	2,9 -2,7	1 -3	1 -4	0 -5	0 -6	1 -5	0 -4	1 -3	3 -2	3 2	4 2	1,4 -2,8	4 -1	5 1	4 2	3 1	3 0	4 0	3 1	2 1	2 0	4 0	2 -4	3,3 -0,1	2,5 -1,8
Piave		Sappada	1217	5 -8	5 -7	3 -6	1 -1	1 -10	-1 -12	0 -10	0 -11	-3 -10	0 -10	1,1 -8,5	1 -10	-2 -10	1 -12	2 -12	-1 -12	-3 -12	-2 -11	-1 -11	0 -10	0 0	-0,5 -10,0	-1 -5	1 -6	2 -7	3 -7	0 -5	0 -0	1 -6	2 -7	1 -6	1 -7	1 -12	1,0 -6,1	0,5 -8,2
id.		S. Stefano di Cadore	903	-3 -9	-3 -10	-3 -9	0 -4	-2 -10	-6 -12	-1 -12	1 -13	-5 -9	0 -7	-2,4 -9,5	-2 -12	-5 -12	-4 -12	0 -12	-3 -13	-6 -10	-7 -12	-4 -11	2 -4	1 0	-2,8 -9,8	2 -2	1 -1	3 0	4 -5	-3 -6	0 -4	3 -6	-2 -7	-1 -4	-3 -8	-2 -13	-0,2 -5,0	-1,8 -8,1
id.	Padola	Passo Montecroce (Cima Centenera)	1400	9 -2	7 -3	9 -4	1 -3	1 -7	-2 -9	-2 -9	-2 -10	-5 -10	-3 -7	-1,3 -6,4	-3 -10	-2 -8	0 -10	-2 -8	-1 -11	-2 -9	1 -8	1 -7	0 -2	0 -1	-0,8 -7,4	2 -6	2 -5	1 -2	3 -7	3 -6	-1 -2	0 -6	3 -7	2 -3	1 -5	-1 -10	1,3 -5,3	0,6 -6,4
id.	Ansiei	Misurina	1760	4 -3	6 -2	4 -3	4 -2	1 -9	2 -9	1 -8	0 -10	-2 -8	0 -8	2,0 -6,2	3 -10	0 -6	3 -5	3 -5	2 -10	5 -7	8 -5	5 -5	2 0	3 -1	3,4 -5,2	3 -5	3 -3	3 -5	5 -4	4 -5	2 0	3 -4	4 -5	3 -6	5 -4	3 -5	3,4 -4,1	2,9 -5,2
id.	id.	Auronzo	864	2 -7	3 -8	2 -5	1 -5	3 -8	2 -11	3 -9	4 -11	-3 -9	1 -5	1,8 -7,9	3 -9	1 -8	3 -10	-3 -9	5 -12	-3 -10	-1 -10	0 -8	4 -3	3 1	1,2 -7,8	2 -2	3 -2	4 0	3 -4	3 -4	1 -1	3 -4	2 -4	3 -3	2 -5	3 -10	2,6 -3,5	1,9 -6,4
id.	Costeana	Passo Falzarego	1985	8 -3	5 -4	4 -3	0 -7	-6 -12	-4 -9	-6 -11	-7 -14	-10 -13	-9 -10	-2,5 -8,6	-2 -12	-2 -8	-4 -9	-4 -6	-6 -9	0 -8	2 -6	0 -7	-1 -3	0 -2	-1,6 -7,0	0 -7	1 -6	-2 -7	-2 -8	-2 -8	-4 -5	-1 -7	3 -7	4 -6	-2 -8	-5 -11	-1,0 -7,2	-1,7 -7,6
id.	Felizzon	Podestagno	1506	3 -6	4 -7	2 -5	-1 -5	0 -9	-3 -9	-4 -10	-3 -11	-6 -12	5 -12	-0,3 -8,6	-5 -10	-3 -11	-2 -9	-1 -9	-2 -11	-2 -10	-1 -9	-2 -8	0 -6	-1 -2	-1,9 -8,5	0 -7	-1 -7	-1 -6	-2 -8	-1 -7	-2 -5	0 -8	0 -7	-1 -6	-2 -7	-1 -10	-1,0 -7,0	-1,1 -8,0
id.	Boite	Cortina d'Ampezzo (Grava)	1275	9 -3	10 -4	7 -4	1 -3	1 -6	5 -7	0 -5	1 -7	4 -8	1 -6	3,9 -5,3	2 -8	3 -6	2 -8	1 -7	2 -9	1 -9	5 -8	4 -6	2 -2	0 -1	2,2 -6,4	2 -6	4 -4	4 -4	4 -5	4 -6	1 -2	3 -6	2 -6	1 -5	5 -5	1 -8	2,8 -5,1	2,9 -5,6
id.		Perarolo di Cadore	532	2 -5	3 -6	2 -5	1 -3	4 -4	3 -6	3 -6	6 -6	1 -4	5 -1	3,0 -4,6	6 -5	-4 -6	3 -6	0 -6	7 -7	-2 -7	1 -6	1 -5	2 0	2 1	2,4 -4,7	2 0	3 1	4 2	5 -1	3 -1	1 -1	3 -1	2 -1	2 -1	3 -1	4 -5	2,9 -0,8	2,8 -3,4
id.		Tai di Cadore	860	4 -4	5 -5	3 -3	2 -0	4 -5	3 -7	4 -5	3 -5	-2 -4	2 -2	2,8 -4,0	4 -6	2 -6	1 -8	-1 -7	1 -8	-2 -6	2 -7	1 -4	1 1	1 0	1,0 -4,3	2 -2	3 0	3 1	3 -3	3 -1	1 1	4 -2	2 -3	2 -3	4 -3	5 -8	2,9 -3,1	2,2 -3,5
id.	Maè	Mareson di Zoldo	1338	5 -3	5 -4	6 -5	5 -5	3 -6	-3 -9	0 -6	0 -8	-4 -9	-1 -7	-1,6 -6,2	-4 -9	-3 -8	-2 -9	0 -10	2 -10	2 -10	3 -9	2 -9	2 0	1 -1	0,4 -7,1	2 -6	2 -5	0 -6	1 -6	2 -6	3 -6	1 -7	0 -6	0 -6	1 -7	3 -8	1,3 -6,2	0 -6,5
id.	id.	Forno di Zoldo	848	5 -9	4 -6	5 -3	4 -3	4 -5	3 -7	2 -9	2 -9	2 -9	1 -9	3,2 -6,9	0 -8	1 -7	2 -9	1 -8	3 -10	1 -10	2 -8	1 -6	2 -4	3 0	1,6 -7,0	2 -4	1 -3	2 -3	3 -5	2 -4	2 -4	4 -5	3 -5	3 -5	4 -5	4 -9	2,7 4,7	2,5 -6,2
id.	Desedan	Fortogna (Centrale)	448	6 -3	7 -3	6 1	4 0	3 1	6 -3	7 1	7 0	5 -1	5 1	5,6 -1,4	5 -3	5 -3	5 -4	4 -4	6 -3	5 -3	6 -3	4 -2	5 1	6 3	5,1 -2,1	5 1	5 2	7 2	6 0	7 1	7 3	8 1	5 1	7 1	8 1	8 -3	6,6 -0,8	5,8 -1,4
id.	Cordevole	Arabba	1612	6 -2	5 -5	4 -4	0 -6	-1 -10	-1 -12	0 -12	-3 -14	-8 -15	-5 -9	-0,3 -8,9	-2 -11	1 -8	-2 -10	-1 -8	-2 -10	-1 -10	2 -9	-1 -6	0 -5	0 0	-0,2 -7,7	0 -3	-1 -3	0 -3	-1 -7	-2 -6	-1 -3	2 -7	0 -6	2 -5	-1 -8	0 -10	-0,3 -5,5	-0,3 -7,4
id.	Andraz	Andraz (Cernadoi)	1520	10 -2	9 -4	6 -3	1 -5	0 -10	2 -9	-2 -8	-1 -10	-2 -10	2 -8	-2,1 -6,9	4 -10	-2 -8	-3 -8	0 -7	2 -9	2 -8	5 -8	3 -6	0 -3	0 -1	1,1 -6,8	4 -6	5 -5	4 -6	4 -7	5 -5	-1 -2	2 -6	2 -5	3 -5	7 -6	1 -10	3,2 5,7	0,7 -6,5
id.	Cordevole	Caprile	1023	1 -5	3 -7	2 -5	1 -4	4 -8	1 -8	3 -7	2 -9	-1 -7	0 -6	1,6 -6,6	3 -8	3 -5	4 -8	3 -8	4 -10	0 -8	-1 -8	-1 -7	2 -2	1 0	1,8 -6,4	3 -4	2 -1	3 0	2 -5	1 -4	2 -1	4 -5	3 -4	3 -5	2 -6	4 -10	2,6 -4,0	2,0 -5,7
id.	Biois	Falcade	1252	» »	» »	» »	» »	» »	» »	» »	» »	» »	» »	» »	» »	» »	» »	» »	» »	» »	» »	» »	» »	» »	» »	» »	» »	» »	» »	» »	» »	» »	» »	» »	» »	» »	» »	» »
id.	Cordevole	Agordo	611	6 -6	6 -6	7 -5	1 -2	7 -2	6 -7	6 -4	6 -1	6 -1	5 -2	5,6 -3,6	4 -6	5 -6	6 -6	7 -6	9 -7	6 -7	7 -7	4 -6	2 -1	2 2	5,2 -5,0	3 -1	6 2	4 2	7 -1	6 1	2 2	4 -1	4 -2	4 -2	7 -3	8 -4	5,0 -0,6	5,3 -3,1
id.	Mis	Gosaldo	1141	4 -3	6 -4	4 -4	0 -3	3 -4	2 -7	2 -7	3 -9	-3 -8	-1 -4	2,0 -5,3	-3 -7	-2 -6	-4 -8	0 -7	5 -6	4 -6	3 -6	3 -5	2 0	1 0	0,9 -5,1	5 -3	3 -2	3 -3	4 -3	4 -4	1 -1	3 -3	5 -3	2 -3	7 -4	5 -4	3,8 -3,0	2,2 -4,5
id.	Porcilla	Passo di Croce d'Aune	1045	5 -5	5 -3	3 -3	1 -2	2 -4	2 -5	3 -5	3 -6	-3 -7	-1 -6	2,0 -4,6	2 -4	1 -5	2 -4	3 -5	4 -4	3 -4	2 -4	3 -3	2 0	4 2	2,6 -2,9	3 1	3 0	3 1	4 0	2 -2	-1 -2	1 -1	3 -2	1 -2	4 -3	4 -5	2,5 -1,4	2,4 -3,0
id.	Stizzon	Seren del Grappa	387	4 -6	4 -6	3 -3	0 -1	5 -4	5 -7	0 -7	4 -8	3 -6	0 -3	2,8 -5,1	3 -8	3 -7	3 -6	3 -7	4 -7	1 -7	3 -7	1 -3	2 1	5 3	2,8 -4,8	4 3	5 3	4 1	4 2	2 0	2 1	5 0	-4 -1	3 0	7 -1	2 -4	3,8 0,4	3,1 -3,2

Temperatura massima e minima giornaliera

Bacino Principale	Bacino Secondario	Stazione	Quota sul livello mare	1	2	3	4	5	6	7	8	9	10	Media I. decade	11	12	13	14	15	16	17	18	19	20	Media II. decade	21	22	23	24	25	26	27	28	29	30	31	Media III. decade	Media mensile
(segue) Piave	Onigo	Possagno	328	4 0	6 3	8 4	6 3	7 2	9 2	8 0	7 -2	3 -1	2 -1	6,0 1,0	5 -2	4 1	5 0	5 -1	9 2	7 3	7 2	6 4	8 6	9 5	6,5 2,0	10 5	8 5	9 4	8 3	6 4	8 6	12 6	9 4	6 2	9 3	11 1	8,7 3,9	7,1 2,3
Id.	Soligo	Cison di Valmarino	261	6 -2	6 -1	8 -1	6 3	9 1	8 -2	6 -1	4 -4	3 0	4 0	6,0 -0,7	5 -3	5 -3	5 -3	5 -2	8 -2	5 -1	6 -1	6 -1	10 3	10 8	6,5 -0,5	10 4	7 5	8 4	9 3	7 4	11 3	9 2	6 2	9 2	11 7	12 1	9,9 2,8	7,5 0,5
Brenta		Vetriolo	1500	7 0	8 -1	6 -3	3 -4	3 -6	2 -5	0 -6	-1 -9	-2 -4	1 -6	2,9 -4,4	2 -6	2 -5	3 -6	0 -5	4 -5	0 -3	4 -2	1 0	3 0	2 0	2,1 -3,2	3 -2	3 -1	3 -2	4 -2	3 -3	-1 -2	1 -4	3 -2	3 -3	6 -6	3 -8	2,8 -3,2	2,6 -3,6
Id.		Levico	520	6 4	6 4	6 3	6 2	7 2	7 3	7 4	8 4	8 -5	7 -6	6,8 1,5	7 -5	7 -5	7 -5	7 -5	6 -5	7 -5	5 -4	6 -3	7 -2	7 3	6,6 -3,6	5 0	5 0	4 2	7 1	5 1	5 -2	5 -3	5 -3	5 -4	5 -3	5 -3	5,1 -1,3	6,2 -1,1
Id.	Maso	Pontarso	888	6 -5	7 -5	1 -3	5 -4	2 -2	4 -4	4 3	3 -3	3 -7	1 -5	3,6 -3,5	2 -6	3 -5	0 -5	4 -5	1 -4	2 -4	1 -5	4 -2	3 2	6 1	2,6 -3,3	3 0	4 2	5 1	4 -3	1 -1	4 0	3 -2	2 -3	3 -3	2 -3	2 -7	3,0 -1,7	3,1 -2,8
Id.	Centa	Centa	885	2 -4	3 -3	2 -3	1 -3	2 -4	1 -5	2 -5	2 -5	1 -7	2 -7	0,8 -4,6	2 -6	1 -5	1 -4	0 -5	2 -5	1 -4	0 -4	0 -2	2 -2	3 0	0,4 -3,7	3 -1	2 -1	2 -1	2 -1	3 -1	0 -1	2 -2	2 -2	2 -2	2 -3	3 -5	2,1 -1,8	1,1 -3,4
Id.	Cismon	S. Martino di Castrozza	1444	8 -1	8 -4	3 -2	5 -2	0 -6	1 -8	-1 -6	-2 -9	-5 -11	2 -8	1,5 -5,7	3 -8	2 -7	1 -9	1 -6	1 -8	3 -8	5 -7	3 -4	0 -2	1 -1	2,0 -6,0	2 -5	4 -4	4 -6	2 -5	4 -4	1 -2	2 -5	4 -4	2 -4	4 -6	0 -9	2,6 -4,9	2,0 -5,5
Id.	Valstagna	Gallio	1090	7 -5	7 -5	4 -4	2 -2	5 -7	5 -6	2 -5	4 -7	2 -8	2 -7	4,0 -5,6	2 -8	5 -7	6 -6	4 -6	6 -7	2 -6	5 -6	4 -3	3 1	6 3	4,3 -4,5	6 2	3 -1	4 -2	5 -2	5 -2	2 -1	3 -4	5 -4	4 -3	8 -5	4 -8	4,4 -2,7	4,2 -4,3
Id.	Id.	Fosa	1083	6 -1	7 -2	7 -2	0 -1	3 -2	3 -3	4 -4	2 -5	-1 -4	-1 -7	3,0 -3,1	-3 -6	-5 -4	0 -5	3 -4	5 -3	1 -3	1 -4	4 -3	3 0	4 3	1,3 -2,9	3 -2	4 -1	3 0	4 -1	4 -1	4 0	5 0	2 0	7 1	4 -3	4 -3	4,0 -0,9	2,8 -2,3
Pianura fra Piave e Brenta	Sile Brenta	Cavallino (Cà Ballarin)	1	2 0	7 2	9 5	7 7	10 5	11 3	4 1	8 2	4 2	5 2	6,7 2,9	6 0	7 2	7 0	10 0	5 1	10 4	7 2	8 5	12 5	13 9	8,5 2,8	12 8	13 7	10 9	9 8	8 8	9 8	10 6	8 3	7 4	10 5	10 2	9,6 6,3	8,3 4,0
Id.	Id.	Castelfranco Veneto	44	4 -5	7 -2	9 1	6 3	8 0	9 -1	7 -3	7 -4	4 -1	4 -1	6,5 -1,3	6 -4	5 -4	4 -3	6 -3	7 -2	6 -2	6 -1	6 1	8 5	11 8	6,5 -0,4	10 6	11 3	10 5	7 5	7 4	8 5	10 3	10 1	8 2	5 -2	7 -2	8,4 2,7	7,1 0,3
Id.	Id.	Mogliano Veneto	8	0 -3	9 -2	9 1	6 5	8 1	11 1	7 -3	9 -3	4 -1	5 0	6,8 -0,4	7 -4	7 -4	7 -2	7 -3	9 1	5 -2	8 0	7 2	10 3	11 8	7,8 -0,3	12 3	8 5	9 6	9 6	7 5	8 6	9 2	10 0	7 2	8 1	7 -2	8,5 3,0	7,7 0,8
Id.	Id.	Mestre (Zelo)	4	1 -3	7 -3	8 1	7 4	7 2	10 1	7 -4	6 -4	3 -4	4 1	6,0 -1,5	6 -5	5 -5	4 -4	6 -4	7 -3	5 -2	6 -1	8 2	11 2	12 7	7,0 -1,3	13 4	9 4	10 7	9 6	7 5	7 5	9 1	10 0	7 1	7 1	7 -2	8,6 2,9	7,2 0,0
Bacchiglione	Astico	Lavarone	1171	3 -4	3 -5	5 -5	-2 -5	2 -6	-1 -6	0 -4	-1 -5	-1 -6	-2 -8	0,6 -5,4	0 -8	-1 -7	0 -6	2 -6	2 -6	2 -6	1 -6	2 -3	3 -2	4 -1	1,5 -5,1	1 -2	2 -1	3 -2	3 -2	2 -1	3 -2	2 -4	2 -3	3 -3	3 -3	2 -7	2,3 -2,7	1,5 -4,4
Id.	Ghelpach	Asiago	999	6 -10	7 -10	6 -8	2 -4	4 -10	4 -10	2 -10	2 -13	1 -12	-1 -11	3,3 -9,8	2 -14	2 -13	7 -14	4 -11	6 -13	1 -12	5 -10	5 -4	4 0	6 1	4,2 -9,0	6 -4	4 -2	4 -3	6 -4	5 -3	2 -1	3 -7	4 -5	4 -6	6 -7	5 -10	4,4 -4,7	3,9 -7,8
Id.	Astico	Cogollo del Cengio (Centrale Zanini)	250	3 -5	2 -4	6 0	4 1	8 3	7 -2	7 -1	6 -5	2 -5	3 -1	4,8 -1,9	3 -5	2 -2	2 -4	4 -5	4 -1	6 -1	3 -2	5 1	9 4	10 7	4,8 -0,9	10 3	8 4	8 4	9 4	6 5	7 4	11 7	10 3	8 3	7 1	10 4	8,5 3,8	6,0 0,3
Id.	Leogra-Timonchio	Valli del Pasubio	350	6 -3	8 -1	7 0	5 2	8 1	7 0	8 -1	7 -4	5 -2	2 -2	6,3 -1,0	7 -4	6 -3	7 -4	7 -4	8 -2	6 -2	8 -2	8 2	6 2	10 6	7,5 -1,1	9 2	10 3	10 3	10 3	5 4	6 2	8 1	10 1	10 1	10 1	9 -1	8,8 1,8	7,5 -0,1
Id.	Lavarda	Crosara	417	5 0	8 0	9 2	5 3	7 3	10 1	8 -1	8 -2	4 -3	3 -3	6,7 0,0	6 -2	7 0	7 0	6 -1	11 0	7 2	9 1	8 2	8 4	9 8	7,7 1,4	9 5	9 5	8 4	9 3	5 3	7 4	9 6	11 5	8 3	11 3	12 3	8,9 4,0	7,8 1,8
Id.	Leogra-Timonchio	Thiene	147	6 -2	8 -1	7 1	5 2	9 2	10 0	10 -1	10 -3	4 1	3 -1	7,3 -0,3	6 -3	5 -2	5 -1	5 -2	11 0	7 0	8 0	8 3	9 5	9 8	7,3 0,8	11 5	11 4	8 3	9 3	5 5	8 5	11 4	11 3	8 1	11 1	12 1	9,5 3,1	8,0 1,2
Id.		Quintarello	32	3 -2	7 -1	9 1	6 4	7 1	12 0	5 -3	7 -4	5 3	4 0	6,5 -0,1	8 -3	6 -3	5 -2	7 -3	8 -3	5 -2	6 1	8 2	9 3	10 8	7,2 -0,2	9 7	13 5	11 5	10 7	8 6	7 7	8 4	11 2	8 3	8 2	9 0	9,2 4,3	7,6 1,3
Agno		Recoaro	445	»	»	»	»	»	»	»	»	»	»	»	»	»	»	»	»	»	»	»	»	»	»	»	»	»	»	»	»	»	»	»	»	»	»	»
Alto Adige		Resia	1464	3 -7	5 -8	5 -5	0 -5	-5 -11	-5 -8	-6 -9	-6 -12	-10 -18	-10 -16	-2,9 -9,9	-7 -12	-4 -8	-2 -7	0 -6	-4 -12	-2 -8	0 -10	-2 -9	-2 -4	-1 -3	-2,4 -7,9	-4 -10	-2 -10	0 -10	-7 -14	-4 -4	-2 -3	-6 -10	0 -3	-2 -5	-4 -6	-6 -10	-3,4 -7,7	-2,9 -8,5
Id.	Slingia	Slingia	1370	2 -8	1 -9	-3 -8	-3 -10	-5 -15	-6 -12	-10 -14	-12 -17	-8 -18	-5 -15	-4,9 -12,6	-4 -12	-5 -11	-5 -13	-5 -6	-6 -14	-2 -10	-4 -13	-7 -12	-5 -7	-4 -6	-4,7 -10,4	-5 -12	-5 -9	-5 -8	-5 -13	-6 -10	-6 -9	-4 -13	-1 -7	-5 -11	-5 -11	-9 -15	-5,1 -10,7	-4,9 -11,2
Id.	Roni	Tubre	1270	1 -5	1 -5	1 -5	2 -5	1 -7	-2 -9	-2 -9	-1 -8	-5 -10	-6 -10	-1,0 -7,3	-4 -8	-2 -8	2 -4	4 -3	4 -9	2 -7	-1 -7	-1 -7	-2 -4	3 -1	0,4 -5,9	2 -4	1 -4	3 -2	2 -5	2 -5	1 -1	2 -6	2 -3	4 -3	2 -3	1 -6	2,0 -3,8	0,5 -5,7
Id.	Id.	Sillandro	706	5 -6	5 -6	5 -5	5 -3	6 -3	3 -3	5 0	5 -2	1 -7	-2 -6	3,8 -4,1	2 -7	5 -6	7 -7	4 -3	6 -6	1 -5	3 -5	3 -5	4 0	5 0	4,0 -4,4	3 -1	3 -1	3 1	5 -2	4 -2	5 0	7 -2	3 -2	4 -1	5 -1	5 0	4,3 -1,0	4,1 -3,2

Bacino Principale	Bacino Secondario	Stazione	Quota sul mare metri	1	2	3	4	5	6	7	8	9	10	Media I. decade	11	12	13	14	15	16	17	18	19	20	Media II. decade	21	22	23	24	25	26	27	28	29	30	31	Media III. decade	Media mensile
Alto Adige	Passirio	Tolle di Sopra	1400	2 -2	1 -4	0 -1	-1 -2	-3 -5	-3 -4	-4 -7	-4 -9	-4 -9	-3 -6	-1,9 -4,9	0 -7	-2 -5	-3 -5	-2 -3	-2 -7	-2 -5	-2 -8	-1 -7	1 -1	2 0	-1,1 -4,8	0 -3	2 -1	-1 -1	0 -1	1 -1	1 -4	0 -1	1 -2	0 -4	-1 -6	-2 -6	0,1 -2,3	-1,0 -4,0
id.	id.	Plata	1147	3 -1	3 -2	3 -1	3 -2	4 -5	2 -3	1 -2	1 -6	-5 -8	-1 -6	1,4 -3,6	-2 -5	3 -4	3 -3	3 -3	3 -5	-1 -4	1 -3	1 -1	1 -1	2 0	1,4 -2,9	3 -2	2 -1	3 -1	3 0	3 -1	3 0	4 -3	4 -1	3 -2	4 -1	3 -5	3,2 -1,5	2,0 -2,7
id.	Isarco	Terme Brennero	1309	9 3	10 4	9 6	9 3	7 -1	8 -3	7 -5	7 -4	5 -3	9 -4	8,0 -0,4	8 -2	8 6	8 6	9 5	8 0	9 -4	9 -2	9 -2	8 2	9 4	8,5 1,3	10 2	10 3	11 3	8 6	6 6	7 1	7 3	8 2	8 3	7 2	7 3	8,1 3,4	8,3 1,4
id.	Fleres	Fleres	1246	1 -5	0 -6	-1 -4	0 -7	0 -10	-3 -9	-2 -7	-2 -9	-7 -13	-8 -12	-2,2 -8,2	1 -10	-2 -9	-1 -6	0 -5	0 -12	-4 -11	-3 -8	-3 -4	2 -3	0 0	-1,0 -6,8	0 -5	0 -4	1 -1	1 -4	0 -4	-1 -2	2 -9	-1 -5	2 -4	-1 -5	0 -8	0,3 -4,6	-1,0 -6,5
id.	Isarco	Vipiteno	945	3 -10	9 -10	8 -5	2 -9	2 -9	4 -6	1 -3	1 -8	0 -10	-1 -10	2,9 -8,0	5 -5	2 -1	5 -5	4 -5	3 -11	-1 -10	3 -10	5 -8	3 -1	3 0	3,2 -5,6	2 -2	6 -1	3 0	4 0	2 -1	3 0	5 -7	1 -5	4 -4	4 -5	3 -9	3,4 -3,1	3,2 -5,6
id.	id.	Ridanna	1350	2 -6	1 -7	1 -4	0 -8	1 -10	-1 -8	-2 -10	-1 -11	-6 -12	-6 -11	-1,1 -8,7	-3 -10	-2 -9	-1 -7	-1 -7	0 -13	-3 -10	-2 -10	1 -7	1 -1	2 0	-0,8 -7,4	3 -5	3 -1	2 -1	3 -2	2 -2	2 -1	3 -9	1 -3	3 -4	2 -6	0 -9	2,2 -3,9	0,1 -6,7
id.	S. Silvestro	Dobbiaco	1250	7 -12	5 -11	7 -13	5 -12	-2 -18	-4 -17	0 -16	-7 -20	-8 -20	-6 -8	-0,3 -14,7	-2 -9	-3 -14	6 -13	2 -12	3 -19	-5 -15	1 -11	4 -14	4 1	2 0	1,2 -10,8	3 -2	4 -6	1 -8	4 -6	2 -7	0 -1	1 -4	4 -8	0 -7	2 -10	3 -16	2,2 -6,8	1,0 -10,8
id.	Braies	S. Vito in Braies	1351	12 -9	13 -8	-2 -5	2 -6	12 -13	11 -12	8 -7	15 -10	5 -7	18 -12	9,4 -8,9	-5 -22	-2 -7	-1 -8	5 -7	6 -13	-2 -10	1 -7	5 -6	1 0	9 -7	1,7 -8,7	10 -7	15 -6	16 -5	11 -7	0 -2	1 0	13 -10	11 -12	6 -9	7 -10	2 -11	8,4 -7,2	6,5 -8,3
id.	Antersalva	Antersalva	1236	7 -4	8 -7	6 -7	1 -6	1 -10	0 -11	1 -6	0 -10	0 -11	-2 -9	2,2 -8,4	0 -11	-2 -10	2 -3	0 -4	3 -12	-6 -12	2 -8	3 -8	-3 -5	3 2	0,8 -7,1	4 0	3 -1	3 -1	3 -2	4 -3	1 -3	2 -6	-1 -6	2 -3	2 -4	1 -6	2,2 -3,2	1,7 -6,2
id.	id.	Rasun di Sotto	1030	4 -10	6 -4	-1 -5	1 -14	-1 -12	1 -9	-3 -9	-4 -15	-5 -10	-1 -13	-0,3 -10,1	3 -9	3 -4	2 -6	3 -15	1 -12	2 -11	4 -8	2 2	3 0	4 0	2,7 -6,3	3 -2	1 -3	1 -2	2 -4	2 -3	1 -1	3 -4	0 -3	3 -10	4 -11	0 -15	1,8 -5,3	1,3 -7,2
id.	Aurino	Lappago	1435	» »	» »	» »	» »	» »	» »	» »	» »	» »	» »	» »	» »	» »	» »	» »	» »	» »	» »	» »	» »	» »	» »	» »	» »	» »	» »	» »	» »	» »	» »	» »	» »	» »	» »	» »
id.	Riva	Riva di Tures	1600	3 -3	2 -4	0 -4	-1 -3	-5 -12	-3 -7	-3 -6	-5 -12	-8 -11	-5 -11	-2,5 -7,3	-4 -10	-4 -11	-3 -8	-2 -7	-3 -10	-4 11	-3 -8	-5 -9	0 -6	2 -2	-2,6 -8,2	0 -6	-2 -5	0 -5	0 -5	-2 -7	-1 -7	3 -3	1 -3	3 -5	-2 -5	-3 -8	-0,3 -5,4	-1,8 -7,0
id.	Gadera	Corvara	1558	6 -5	5 -5	5 -6	2 -6	-2 -12	-3 -11	-3 -7	-5 -13	-8 -12	-5 -10	-0,8 -8,7	-3 -13	-2 -5	-2 -10	-3 -5	-1 -13	-1 -8	0 -10	-1 -7	1 1	2 1	-1,0 -6,9	2 -8	2 -4	3 -4	0 -7	1 -7	-2 -6	-1 -9	-1 -5	3 -6	1 -5	-2 -7	0,5 -6,3	-0,4 -7,3
id.	S. Cassiano	S. Cassiano	1545	3 -8	3 -8	2 -6	0 -6	-2 -14	-4 -12	-4 -12	-5 -15	-9 -12	-4 -12	2,0 -10,5	-3 -15	-2 -10	-2 -12	-1 -9	-3 -14	-4 -11	-1 -11	-2 -9	1 -1	1 0	-1,6 -9,2	2 -8	-1 -7	2 -9	-1 -8	-1 -7	0 -3	2 -10	0 -7	2 -6	0 -10	-2 -13	0,3 -8,0	-1,1 -9,2
id.	Isarco	Bressanone	560	2 -8	2 -8	2 -7	0 -9	7 -9	2 -9	5 -8	4 -9	0 -5	3 -4	2,7 -7,6	5 -6	4 -5	7 -4	3 -5	6 -2	-1 -7	-1 -8	1 -4	3 -3	2 0	2,9 -4,4	4 1	3 1	5 1	5 1	5 0	7 0	9 -2	4 -2	3 -1	5 -2	7 -5	5,2 -0,7	3,6 -4,2
id.	Gardena	Salva di Gardena	1563	» »	» »	» »	» »	» »	» »	» »	» »	» »	» »	» »	» »	» »	» »	» »	» »	» »	» »	» »	» »	» »	» »	» »	» »	» »	» »	» »	» »	» »	» »	» »	» »	» »	» »	» »
id.	id.	Ortisei	1236	-2 -7	-2 -7	0 -4	-2 -7	-4 -8	-5 -9	0 -8	1 -10	0 -10	-4 -7	-1,8 -7,7	-4 -7	-3 -7	4 -7	3 -6	3 -9	1 -7	2 -5	3 -5	5 -3	5 -5	1,9 -6,1	5 -3	4 -3	2 -2	3 0	3 0	3 -2	3 -5	4 -4	4 -4	3 -4	3 -7	3,4 -3,1	1,2 -5,6
Medio e Basso Adige		Redagno	1562	3 0	4 -2	3 -3	1 -3	-1 -7	-2 -7	-4 -7	-4 -9	-5 -10	-3 -10	-0,8 -5,8	-2 -8	-2 -8	-1 -5	-3 -7	0 -5	-3 -8	0 -7	0 -5	0 -2	1 -2	-1,0 -5,7	2 -3	0 -2	1 -1	2 -2	1 -2	-1 -3	0 -5	0 -5	2 -3	0 -4	-2 -5	0,5 -3,2	-0,4 -4,9
id.		S. Michele all'Adige	228	» »	» »	» »	» »	» »	» »	» »	» »	» »	» »	» »	» »	» »	» »	» »	» »	» »	» »	» »	» »	» »	» »	» »	» »	» »	» »	» »	» »	» »	» »	» »	» »	» »	» »	» »
id.	Noce Bianco	Caresser	2600	4 -3	3 -3	1 -4	1 -12	-5 -12	-6 -13	-7 -14	-13 -17	-15 -17	-10 -12	-4,7 -10,7	-4 -7	-4 -12	-7 -12	-5 -11	-5 -8	-4 -6	-2 -6	-2 -7	-2 -7	-5 -6	-4,0 -8,2	-4 -9	-7 -10	-6 -10	-7 -12	-8 -10	-7 -7	-6 -10	-1 -3	-1 -10	0 -11	-9 -13	-5,1 -9,5	-4,6 -9,5
id.	Noce	Psio	1580	12 -2	11 -2	10 -2	3 -3	8 -4	7 -6	6 -8	5 -10	3 -10	3 -9	6,8 -5,6	5 -8	5 -7	5 -6	3 -6	4 -7	1 -5	6 -5	6 -5	2 -3	3 -1	4,0 -5,3	1 -2	2 -2	2 -2	2 -3	1 -2	1 -2	1 -3	3 -2	4 -2	3 -5	1 -5	1,9 -2,7	4,2 -4,5
id.	Pescara	Proves	1414	1 -3	1 -3	1 -4	-1 -4	-1 -7	-2 -7	-3 -7	-4 -8	-7 -10	-5 -7	-2,0 -6,0	-3 -8	-3 -7	-2 -8	-2 -6	-1 -7	-1 -7	-1 -6	-1 -4	-1 -3	-1 -2	-1,6 -5,8	1 -4	0 -3	0 -3	-1 -4	0 -4	-1 -3	1 -5	0 -4	1 -4	1 -4	-2 -8	0,0 -4,2	-1,2 -5,3
id.	Noce	Cles	656	8 -6	8 -5	7 -5	1 -4	8 -7	6 -6	8 -5	7 -4	4 -4	1 -6	5,8 -5,2	5 -8	4 -8	8 -7	3 -6	10 -7	0 -6	7 -6	6 -5	2 0	3 1	4,8 -5,2	5 -1	7 -1	4 1	8 -1	5 -1	1 1	6 -3	4 -4	6 -4	8 -3	9 -7	5,7 -2,1	5,4 -4,2
id.	Romedio	Mendola	1360	» »	» »	» »	» »	» »	» »	» »	» »	» »	» »	» »	» »	» »	» »	» »	» »	» »	» »	» »	» »	» »	» »	» »	» »	» »	» »	» »	» »	» »	» »	» »	» »	» »	» »	» »
id.	Sporeggio	Paganella	1850	4 -1	4 -1	1 -2	-2 -5	-4 -8	-5 -8	-7 -9	-7 -10	-7 -10	-6 -7	-2,9 -6,1	-5 -7	-6 -7	-4 -6	-6 -8	-4 -7	-3 -6	-3 -6	-2 -4	-2 -3	-1 -2	-3,6 -5,6	-2 -3	-2 -3	-2 -4	-2 -4	-3 -4	-4 -5	-3 -5	-1 -3	-2 -4	-5 -6	-6 -7	-2,9 -4,4	-3,1 -5,4

Temperatura massima e minima giornaliera

Bacino Principale	Bacino Secondario	Stazione	Quota m. s. m.	1	2	3	4	5	6	7	8	9	10	Media I. decade	11	12	13	14	15	16	17	18	19	20	Media II. decade	21	22	23	24	25	26	27	28	29	30	31	Media III. decade	Media mensile
(segue)																																							
Medio e Basso Adige	Noce	Mezzolombardo	215	0 -6	0 -5	0 -3	0 -2	8 -1	6 0	7 0	4 0	0 -2	2 -4	2,7 -2,3	1 -5	0 -3	3 -4	1 0	7 -4	5 -3	2 -2	1 0	2 1	3 2	2,5 -1,8	4 2	5 3	7 5	8 2	7 1	8 1	7 2	6 0	5 0	4 1	3 -2	5,8 1,1	3,7 -1,0
id.	Travignolo	Passo Rolle	1984	-5 -3	-6 -3	-1 -5	-3 -6	-4 -10	-9 -12	-10 -12	-10 -15	-6 -15	-3 -12	-3,3 -9,3	-3 -9	-5 -8	-6 -9	-5 -13	-3 -8	-4 -6	-5 -8	0 -8	0 -4	1 -5	-2,8 -7,6	1 -3	-2 -4	-1 -5	3 -5	1 -6	0 -4	2 -4	3 -3	-1 -7	-5 -7	-7 -11	-0,5 -5,4	-2,2 -7,4
id.	id.	Predazzo	1020	3 -5	3 -5	2 -3	-1 -5	1 -9	-3 -8	-1 -10	0 -11	-4 -12	-4 -9	-0,4 -7,7	-3 -10	-2 -7	2 -8	-2 -4	2 -9	-3 -6	-2 -5	0 -4	1 -1	1 -1	-0,6 -5,5	1 -2	2 -2	0 0	1 -2	0 -1	2 -1	2 -5	0 -3	0 -3	6 -5	2 -10	1,4 -3,1	0,1 -5,4
id.	Avisio	Cavalese	1014	6 -8	8 -6	9 -5	1 -6	4 -9	3 -7	2 -9	3 -9	1 -12	-2 -9	3,5 -8,0	5 -10	1 -7	5 -8	2 -2	6 -9	1 -7	6 -6	6 -5	2 -1	3 -1	3,7 -5,6	4 -3	4 -2	1 -2	4 -1	4 -2	2 -2	3 -6	1 -5	3 -4	5 -8	5 -10	3,3 -4,1	3,5 -5,9
id.	Cadino	Cadino	1150	1 -5	1 -5	1 -4	0 -4	1 -9	-4 -8	-1 -9	-1 -8	-1 -9	-1 -9	-0,4 -7,0	-4 -9	-3 -8	0 -6	-2 -7	-1 -9	-1 -8	-1 -8	-1 -4	1 -4	1 0	-1,1 -6,3	2 -2	1 -3	1 -2	1 -4	0 -2	1 -3	1 -4	2 -4	1 -3	0 -5	0 -9	0,3 -3,7	0,2 -5,7
id.	Fersina	S. Orsola	925	4 -6	6 -5	7 -2	6 -4	7 -5	4 -6	3 -4	4 -5	2 -7	0 -7	4,3 -5,2	3 -5	2 -5	3 -6	4 -5	6 -5	5 -4	7 -3	6 -2	4 -1	5 0	4,5 -3,6	4 0	5 -1	5 -1	4 0	5 -1	4 -1	5 0	6 -1	6 -2	7 -3	7 -5	5,3 -1,4	4,7 -3,4
id.		Monte Bondone	1530	» »	» »	» »	» »	» »	» »	» »	» »	» »	» »	» »	» »	» »	» »	» »	» »	» »	» »	» »	» »	» »	» »	» »	» »	» »	» »	» »	» »	» »	» »	» »	» »	» »	» »	» »
id.	Cavallino	Folgaria	1168	8 -2	7 -1	5 -1	4 -3	5 -5	3 -5	1 -4	3 -7	-2 -9	3 -5	3,7 -4,2	3 -5	4 -5	4 -4	2 -3	4 -5	3 -3	4 -2	5 -1	4 1	8 2	4,1 -2,5	6 0	4 0	4 1	5 0	4 -1	3 0	3 -3	4 -1	4 -3	6 -3	5 -5	4,4 -1,4	4,1 -2,7
id.	Lano	Rovereto	211	4 -4	4 -4	4 -1	2 -1	10 0	10 -3	9 -1	9 1	8 -1	4 -4	6,4 -1,8	4 -5	3 -5	4 -4	6 -4	6 -3	3 -4	5 -3	4 1	4 2	5 4	4,4 -2,1	6 2	7 3	6 3	7 3	8 4	6 4	11 2	11 0	6 1	7 0	9 -1	7,6 1,9	6,1 -0,7
id.		Marzana	135	2 -5	7 1	7 4	6 3	9 2	11 1	7 0	8 -2	6 2	5 0	6,8 0,6	6 -3	6 2	8 0	10 -1	9 2	8 2	5 0	7 2	11 4	12 9	8,3 1,7	13 3	10 3	9 5	10 4	9 5	9 5	10 4	12 2	10 2	8 0	8 0	9,8 3,0	8,3 1,8
Pianura fra Brenta e Adige		Cologna Veneta	24	3 -2	1 -2	3 -2	5 5	6 0	7 -2	8 -3	3 -4	7 -1	4 -3	6,8 -1,4	3 -4	6 -2	4 -4	5 -4	9 -3	7 -1	6 1	5 2	6 3	10 8	6,1 -0,4	11 5	10 5	9 5	10 6	9 5	8 5	10 3	10 -1	10 2	9 3	6 -2	9,3 3,3	7,4 0,5
id.		Montagnana	14	» »	» »	» »	» »	» »	» »	» »	» »	» »	» »	» »	» »	» »	» »	» »	» »	» »	» »	» »	» »	» »	» »	» »	» »	» »	» »	» »	» »	» »	» »	» »	» »	» »	» »	» »
Pianura fra Adige e Po		Badia Polesine	12	» »	» »	» »	» »	» »	» »	» »	» »	» »	» »	» »	» »	» »	» »	» »	» »	» »	» »	» »	» »	» »	» »	» »	» »	» »	» »	» »	» »	» »	» »	» »	» »	» »	» »	» »
id.		S. Martino di Venezze	6	0 -2	6 2	6 4	7 1	9 -1	4 -4	7 -5	6 -3	4 -1	5 -4	5,4 -1,1	5 -4	6 -3	5 -4	6 -3	6 -2	5 -1	7 1	12 2	13 2	13 3	7,8 -0,9	6 4	7 3	9 5	5 5	7 5	5 4	8 2	9 -1	6 0	5 -3	6 -2	6,6 2,0	6,6 0,0
id.		Castel d'Ario	24	» »	» »	» »	» »	» »	» »	» »	» »	» »	» »	» »	» »	» »	» »	» »	» »	» »	» »	» »	» »	» »	» »	» »	» »	» »	» »	» »	» »	» »	» »	» »	» »	» »	» »	» »
id.		Castelmassa	12	3 0	4 1	6 5	6 6	8 1	10 2	8 0	1 -2	8 -1	3 0	5,7 1,2	6 -2	5 -1	6 -1	5 2	7 -3	5 0	6 3	5 2	5 2	14 9	6,4 1,1	13 3	7 5	11 5	9 6	7 5	13 7	9 4	10 0	7 1	7 3	8 0	9,2 3,5	7,1 1,9
id.	Tartaro-Canal Bianco-Po	Isola del Mezzano	3	4 0	7 1	7 4	8 6	9 3	11 1	8 1	8 2	6 -1	6 -2	7,4 1,5	6 -1	7 -3	9 -2	7 -3	7 -3	6 1	6 3	8 2	12 5	14 10	8,2 0,9	14 5	10 5	11 8	11 8	10 6	10 8	10 3	11 1	11 4	6 4	7 0	10,9 4,7	8,8 2,4

Bacino secondario	Stazione	Quota sul mare metri	Tipo dello strumento	1	2	3	4	5	6	7	8	9	10	11	12	13	14	15	16	17	18	19	20	21	22	23	24	25	26	27	28	29	30	31	Totale mensile	Numero dei giorni piovosi
	DAL PIUCA ALL'ISONZO																																			
S. Pietro	S. PIETRO DEI NEMBI	10	Pr	—	—	2,4	17,8	12,4	—	—	—	—	—	—	—	—	—	—	—	—	0,2	0,2	5,6	4,8	—	6,8	—	—	11,6	0,2	—	2,0	17,0	—	80,2	9
	FONTANA DEL CONTE	581	Pr	—	—	—	23,8	1,0	—	—	—	—	—	—	—	—	0,4	0,2	—	—	4,0	5,2	11,0	3,2	2,0	2,0	—	—	4,4	—	—	4,0	—	0,8	62,0	10
	Bergut Grande	338	P	—	—	5,2	32,5	14,4	—	—	—	—	—	—	—	—	—	—	—	—	—	13,4	37,5	34,5	13,4	8,6	—	—	15,4	—	—	12,4	—	—	187,3	10
	Albona	320	P	—	—	4,0	16,0	8,0	—	—	—	—	—	—	—	—	—	—	—	—	—	11,2	32,0	21,6	7,4	4,5	—	—	8,9	—	—	3,0	—	—	116,6	10
	DIGNANO	134	Pr	—	—	1,0	45,8	—	—	—	—	—	—	—	—	—	—	—	—	—	—	0,2	20,6	4,2	1,6	2,0	—	—	24,0	—	—	3,0	—	—	102,4	8
Drago	S. Pietro in Selve	341	P	—	—	2,0	34,6	6,8	—	—	—	—	—	—	—	—	—	—	—	—	—	0,9	29,8	6,8	3,8	2,0	—	—	19,0	—	—	6,9	—	—	112,6	9
	Mompaderno	260	P	—	—	—	25,7	2,0	—	—	—	—	—	—	—	—	—	—	—	—	—	28,5	11,2	6,0	2,5	4,0	—	—	20,6	—	—	7,5	—	—	108,0	9
Quieto	PINGUENTE	153	Pr	—	—	2,4	18,0	4,8	—	—	—	—	—	—	—	—	0,2	—	—	—	—	2,0	10,4	11,4	1,2	0,4	0,2	—	4,6	—	—	5,8	—	—	61,4	9
	Levade	13	P	—	—	2,0	35,6	4,2	—	—	—	—	—	—	—	—	—	—	—	—	—	4,0	25,6	8,2	2,6	4,0	—	—	8,4	—	—	2,1	—	—	96,7	10
	CITTANOVA	4	Pr	—	—	—	43,8	5,0	—	—	—	—	—	—	—	—	1,6	—	—	—	0,8	1,0	18,4	6,4	2,2	2,0	—	—	19,8	—	—	1,4	—	0,2	102,6	10
Dragogna	Sicciole	4	P	—	—	—	21,8	3,2	—	—	—	—	—	—	—	—	3,0	—	—	—	—	2,0	10,0	12,0	8,0	4,0	—	—	10,0	—	—	2,0	—	—	76,0	10
dal Quieto al Risano	MOMIANO	275	Pr	—	—	0,2	31,6	1,4	—	—	—	—	—	—	—	—	2,0	—	—	—	2,6	0,4	12,6	7,4	9,2	5,0	—	—	8,0	—	—	2,0	—	—	82,4	10
	CAPODISTRIA	13	Pr	—	—	0,2	33,6	0,2	—	—	—	—	—	—	—	—	0,2	—	—	—	2,2	0,2	20,8	3,6	4,2	49,0	0,2	—	3,4	—	—	2,0	—	—	119,8	8
	SALVORE	5	P	—	—	2,0	31,5	2,0	—	—	—	—	—	—	—	—	—	—	—	—	—	4,0	8,5	10,0	12,0	8,0	—	—	4,0	—	—	6,0	—	—	88,0	10
	Strugnano	1	P	—	—	1,8	32,2	0,2	—	—	—	—	—	—	—	—	—	—	—	—	—	5,0	20,5	3,0	4,0	10,6	—	—	7,5	—	—	4,0	—	—	88,8	9
	Sesana	369	P	—	—	1,6	22,5	2,2	—	—	—	—	—	—	—	—	0,8	—	—	—	4,8	0,8	19,8	11,6	3,6	52,5	—	—	6,5	—	—	2,5	—	—	129,2	10
	Poggiorsale del Carso (Opicina)	330	P	—	—	2,0	21,3	8,0	—	—	—	—	—	—	—	—	—	—	—	—	2,0	6,0	21,5	9,1	4,0	21,1	—	—	7,5	—	—	3,0	—	—	105,5	11
	COVEDO	262	Pr	—	—	1,4	22,4	4,4	—	—	—	—	0,2	—	—	—	—	—	—	—	3,8	0,6	33,0	10,2	9,0	0,2	0,2	—	7,2	—	—	0,8	—	—	93,4	8
	S. Pelagio	225	P	—	—	2,0	32,4	8,0	—	—	—	—	—	—	—	—	—	—	—	—	2,0	2,4	37,6	5,4	20,2	6,4	—	—	11,2	—	—	4,4	—	—	132,0	11
	Servola	61	P	—	—	2,0	18,6	3,2	—	—	—	—	—	—	—	—	—	—	—	—	0,7	10,5	7,3	2,4	40,8	8,0	—	—	2,7	—	—	0,6	—	—	96,8	9
	TRIESTE *	18	Pr	—	—	—	31,5	1,7	—	—	—	—	—	—	—	—	—	—	—	—	2,4	0,6	12,5	4,4	1,3	23,2	—	—	4,5	0,3	—	0,5	—	—	83,3	8
	Monfalcone	6	P	—	—	—	28,0	—	—	—	—	—	—	—	—	—	—	—	—	—	0,2	3,0	27,0	10,0	6,0	4,0	2,0	—	17,0	—	—	2,5	—	—	99,7	9
	ISONZO																																			
	Na Logu	622	P	—	—	—	14,9	—	—	—	—	—	—	—	—	—	—	—	—	—	2,8	39,8	97,0	18,9	8,3	6,8	—	—	14,7	1,9	—	4,0	2,8	—	211,9	11
	Plezzo	450	P	—	—	—	25,5	1,5	—	—	—	—	—	—	—	—	—	—	—	—	1,5	82,5	197,5	85,5	2,5	8,5	—	—	17,5	—	—	7,0	3,5	—	433,0	11
Uccea	Uccea	663	P	—	—	—	21,6	—	—	—	0,2	0,5	—	—	—	—	—	—	—	—	9,5	46,3	158,2	5,7	1,9	3,5	0,7	—	—	—	—	3,6	0,3	—	252,0	8
Torre	MUSI	633	P	—	—	—	27,8	—	—	—	—	—	—	—	—	—	—	—	—	—	—	115,9	127,1	30,2	22,8	15,2	1,9	—	23,2	—	—	12,1	1,2	—	377,4	10
	Vedronza	320	P	—	—	—	—	26,2	—	—	—	—	—	—	—	—	—	—	—	—	—	50,6	114,8	42,4	25,3	7,6	—	—	25,2	50,2	—	—	2,2	—	344,5	9
	CISERIIS	264	P	—	—	—	34,7	—	—	—	—	—	—	—	—	—	—	—	—	—	—	54,3	85,4	24,2	9,6	4,3	—	—	19,3	—	—	4,2	—	—	236,0	8
Lagna	Cergneu Superiore	329	P	—	—	—	32,7	—	—	—	—	—	—	—	—	—	—	—	—	—	1,2	48,8	62,1	24,7	11,6	4,6	—	—	23,0	—	5,0	—	—	—	213,7	9
Malina	Attimis	196	P	—	—	—	10,2	—	—	—	—	11,1	—	—	—	—	—	—	—	—	2,0	46,2	65,4	23,7	—	7,0	—	—	20,0	—	—	3,2	—	—	188,8	9
	Povoletto	136	P	—	—	—	37,8	—	—	—	—	—	—	—	—	—	—	—	—	—	0,5	30,1	60,5	21,2	6,5	2,8	—	—	19,8	0,5	—	4,2	—	—	183,9	8
Natisone	Goregnavas	788	P	—	—	—	29,4	—	—	—	—	—	0,6	—	—	—	—	—	—	—	0,5	29,7	47,6	30,4	14,0	6,2	—	—	21,4	—	—	7,7	—	—	187,5	8
	PULFERO	184	Pr	—	—	—	23,8	—	—	—	—	—	—	—	0,4	—	—	—	—	—	0,6	27,6	50,0	27,8	11,6	5,2	1,0	—	16,4	—	4,6	—	—	—	169,0	9
Cosina	Drenchia	730	P	—	—	—	40,3	—	—	—	—	—	—	—	—	—	—	—	2,5	—	3,0	40,0	80,4	27,7	19,3	20,9	—	—	18,3	—	—	10,0	—	—	262,4	10
	Clodici	240	P	—	—	—	27,4	—	—	—	—	—	—	—	—	—	—	—	—	—	1,8	3,1	76,3	27,8	12,6	17,5	—	—	15,8	—	7,2	—	—	—	189,5	9
Aborna	Montamaggiore	954	P	—	—	—	** 34,0	—	—	—	—	—	—	—	—	—	—	—	—	—	2,5	28,3	71,0	35,2	22,0	10,0	—	—	20,0	1,0	—	10,0	—	—	234,0	10
Natisone	CIVIDALE	138	Pr	—	—	—	31,2	—	—	—	—	—	—	—	—	—	—	—	—	—	1,0	15,4	48,4	30,2	6,4	6,8	—	—	13,4	—	—	3,8	—	—	156,6	9
Indrio	S. Volfango	754	P	—	—	—	—	—	—	—	—	—	—	—	—	—	—	—	—	16,0	60,2	50,4	100,8	32,7	12,1	9,2	—	—	24,0	9,4	—	—	—	—	314,8	9
	LIGA	680	P	—	—	0,5	26,7	—	—	—	—	—	—	—	—	—	—	—	0,3	—	3,2	23,5	82,5	42,0	15,3	24,0	0,1	—	11,0	0,2	—	8,0	—	—	237,3	9

PRECIPITAZIONI METEORICHE IN MILLIMETRI

Bacino secondario	Stazione	Quota sul mare metri	Tipo dello strumento	1	2	3	4	5	6	7	8	9	10	11	12	13	14	15	16	17	18	19	20	21	22	23	24	25	26	27	28	29	30	31	Totale mensile	Numero dei giorni piovosi
	DRAVA																																			
Sesto	SESTO	1518	P	—	—	5,9*	—	—	—	—	—	—	0,8*	—	—	—	2,0*	—	—	—	—	20,8**	34,7**	—	—	—	—	3,9*	7,8*	—	—	—	—	—	75,9	6
Rio Bartolo	Camporosso in Valcanale	806	P	—	—	—	22,3*	—	—	—	—	2,0*	—	—	—	—	—	—	—	—	—	24,5	65,2	17,1	—	—	—	15,0*	—	—	—	—	5,0	—	151,1	7
Slizza	TARVISIO	751	Pr	—	—	0,2	9,6	2,8	2,2	0,6	—	—	5,0	—	—	—	—	0,2	—	—	—	24,2	65,2	10,4	1,2	0,6	—	—	—	2,6	3,2	3,6	3,8	—	135,4	12
	TAGLIAMENTO																																			
	FORNI DI SOPRA	907	P	—	—	—	10,5*	—	—	—	—	1,8*	0,7*	—	—	—	0,1	—	—	—	—	23,6*	80,1*	6,8	2,1	—	—	—	27,5**	4,6	—	9,2	0,3	—	158,3	8
	SAURIS	1300	P	—	—	—	12,3	—	—	—	—	—	2,3	—	—	—	—	—	—	—	—	22,2	108,0	—	—	—	—	—	38,5	1,2	—	—	—	—	176,5	6
Lumiei	LA MAINA	850	Pr	—	—	—	10,8	1,2	—	—	0,2	0,2	0,4	0,6	—	—	—	—	—	»	»	»	»	»	»	»	»	»	»	»	»	»	»	»	»	»
	AMPEZZO	560	P	—	—	4,2	—	—	—	—	—	—	—	—	—	—	—	—	—	—	—	51,3	128,0	—	2,2	1,2	—	—	36,4**	1,0	—	—	2,0	—	226,3	8
Degano	Collina	1189	P	—	—	—	5,5	—	—	—	—	—	2,9	—	—	—	—	—	—	—	—	69,1**	74,0**	1,6	2,4	—	—	—	16,0*	—	—	—	1,2	—	172,7	8
	FORNI AVOLTRI	888	P	—	—	—	—	—	—	—	—	—	—	—	—	—	0,5	—	—	—	—	8,5**	45,0**	13,5**	5,5	—	—	—	3,0*	—	—	—	—	—	76,0	5
Pesarina	PESARIIS	758	P	—	—	—	5,2	—	—	—	—	—	2,2*	—	—	—	—	—	—	—	—	35,0**	90,0**	8,0**	—	—	—	—	26,0	2,0	—	—	1,0	—	169,4	8
Degano	Chialina (Ovaro)	492	P	—	—	—	—	—	—	—	—	—	—	—	—	—	—	—	—	—	46,6	126,4	154,7	14,3	—	—	—	—	25,4*	—	—	—	2,0	—	369,4	6
	Villasantina	363	P	—	—	—	—	—	—	—	—	—	—	—	—	—	—	—	—	—	—	10,2	18,5	40,2	10,1	—	—	—	—	—	—	—	20,0	—	99,0	5
	ZOVELLO	910	P	—	—	—	7,7	—	—	—	—	—	—	—	—	—	—	—	—	—	—	55,0	142,0	21,5	2,5	—	—	—	12,8	6,2	—	—	4,9	—	252,6	8
Bût	TIMAU	821	P	—	—	—	6,4	—	—	—	—	—	—	—	—	—	0,8	—	—	—	—	61,0	140,0	20,0	3,3	1,4	—	—	9,5	—	—	—	6,3	—	248,7	8
	Paluzza	596	P	—	—	—	8,4	—	—	—	—	—	—	—	—	—	3,0*	—	—	—	—	63,0	116,0	14,6	4,2	—	—	—	6,5	—	—	2,6	—	—	218,3	8
	Avosacco	471	P	—	—	—	5,3	—	—	—	—	—	—	—	—	—	—	—	—	—	—	155,8	245,4	52,3	—	—	—	—	15,5	—	—	3,2	7,8	—	485,3	7
Chiarsò	PAULARO	690	P	—	—	—	—	13,2	—	—	—	—	—	—	—	—	0,3	—	—	—	—	51,5	108,0	16,5	6,0	5,0	—	3,0	5,0	—	—	1,0	4,0	—	213,5	10
Bût	TOLMEZZO	323	Pr	—	—	—	16,8	—	—	—	—	—	—	—	—	—	—	—	—	—	—	91,4	238,0	20,6	4,4	3,2	0,8	—	30,2	—	—	0,6	6,0	—	412,0	8
Fella	MALBORGHETTO	721	Pr	—	—	—	35,8	1,6	—	—	—	—	—	—	—	0,2	0,2	—	—	—	0,2	47,6	60,8	1,4	2,6	1,2	0,2	—	10,2	1,8	0,2	1,2	3,6	0,8	169,6	11
	Chiusaforte	392	P	—	—	9,5	5,5	—	—	—	—	—	—	—	—	—	—	0,2	—	—	—	82,0	92,5	29,5	6,5	5,2	—	—	11,3	10,2	—	11,2	—	—	263,6	10
Raccolana	Saletto di Raccolana	527	P	—	—	—	14,3	—	—	—	—	—	—	—	—	—	—	—	—	—	—	65,1	3,0	2,5	7,1	4,8	—	—	18,4	—	—	—	3,6	—	119,7	8
Resia	Coritis	641	P	—	—	—	4,5*	—	—	—	—	—	—	—	—	—	—	—	—	—	3,4	186,0	324,0	16,6	—	—	—	—	42,0	—	—	6,0	4,5	—	577,0	8
	Ossacco	490	P	—	—	—	—	—	—	—	—	—	—	—	—	—	—	—	—	—	—	208,4	130,9	5,0	10,0	—	—	20,0	—	—	—	5,0	4,0	—	374,4	7
	RESIA	380	Pr	—	—	—	24,0	—	—	—	—	—	—	—	—	—	—	—	—	—	0,4	134,0	226,8	17,2	9,8	5,0	0,8	—	18,4	—	—	4,6	3,2	—	442,2	9
Alba	Diga in Alba	650	P	—	—	—	19,0	—	—	—	—	—	—	—	—	—	—	—	—	—	—	45,4	107,4	14,2	5,6	2,9	0,3	—	10,0	2,0	—	3,3	4,7	—	214,8	10
Aupa	DORDOLA	607	Pr	—	—	—	9,8	0,2	—	—	—	—	—	—	—	—	—	—	—	—	—	13,6	14,4	3,6	2,4	2,4	0,8	—	3,8	1,0	—	1,0	1,4	—	54,4	10
	MOGGIO UDINESE	337	Pr	—	0,2	—	16,8	0,2	—	—	—	—	—	—	—	—	—	—	—	—	—	62,4	108,6	15,6	5,2	2,0	0,4	—	18,2	0,8	—	3,6	4,4	0,2	238,6	9
Venzone	VENZONE	230	P	—	—	—	16,3	—	—	—	—	—	—	—	—	—	—	—	—	—	—	79,3	108,5	9,4	10,3	6,6	—	—	24,2	—	—	2,4	3,5	—	260,5	9
	GEMONA	307	P	—	—	—	24,0	—	—	—	—	—	—	—	—	—	—	—	—	—	—	71,9	81,5	10,8	11,2	3,7	—	—	26,0	—	—	1,9	1,0	—	232,0	9
Palar	ALESSO	197	P	—	—	—	—	13,8	—	—	—	—	—	—	—	—	—	—	—	—	—	58,5	159,9	12,8	3,5	5,7	0,3	—	24,9	—	—	0,2	2,9	—	282,5	8
Ledra	Andreuzza	167	P	»	»	»	»	»	»	»	»	»	»	»	»	»	»	»	»	»	»	»	»	»	»	»	»	»	»	»	»	»	»	»	»	»
Arzino	S. FRANCESCO	397	P	—	—	—	19,5	—	—	—	—	—	—	—	—	—	—	—	—	—	—	133,5	288,9	13,5	6,3	0,5	0,4	—	31,2	—	—	—	—	—	485,8	6
	S. DANIELE DEL FRIULI	252	Pr	—	—	—	32,0	—	—	—	—	—	—	—	—	—	—	—	—	—	0,4	43,4	52,2	14,0	4,8	3,8	0,2	—	19,6	—	—	2,0	3,6	—	176,0	9
	Pinzano	201	P	—	—	—	27,3	—	—	—	—	—	—	—	—	—	—	—	—	—	—	45,0	66,2	11,5	6,0	4,2	—	—	22,8	—	—	—	—	—	183,0	7
Cosa	CLAUZETTO	563	Pr	—	—	—	35,4	—	—	—	—	—	—	—	—	—	—	—	—	—	—	57,2	98,8	17,4	5,8	8,0	0,6	—	29,0	1,0	—	0,2	6,8	—	260,2	9
	Spilimbergo	132	P	—	—	—	21,0	—	—	—	—	—	—	—	—	—	—	—	—	—	—	48,0	45,0	11,0	6,0	—	16,0	28,0	—	—	—	18,0	—	—	193,0	8
	S. Martino al Tagliamento	70	P	—	—	—	—	—	—	—	—	—	—	—	—	—	—	—	—	—	5,0	8,4	15,7	—	27,0	12,5	—	24,0	3,7	—	—	—	—	—	96,3	7
	PIANURA FRA ISONZO E TAGLIAMENTO																																			
Isonzo Corno	Tavagnacco	155	P	—	—	30,0	—	—	—	—	—	—	—	—	—	—	—	—	—	—	—	40,5	21,0	38,0	—	—	8,0	16,5	12,0	—	—	4,5	—	—	170,5	8
	UDINE	116	Pr	—	—	—	30,4	—	—	—	—	—	—	—	—	—	—	—	—	—	0,8	19,8	40,8	26,0	4,4	2,6	0,2	—	14,0	0,4	—	2,0	0,4	—	141,8	8
	Manzano	72	P	—	—	—	46,1	—	—	—	—	—	—	1,5	10,0	—	—	—	—	—	—	—	35,2	25,0	7,2	14,3	0,3	1,3	16,5	10,4	—	—	—	—	161,8	10

Bacino secondario	Stazione	Quota sul mare metri	Tipo dello strumento	1	2	3	4	5	6	7	8	9	10	11	12	13	14	15	16	17	18	19	20	21	22	23	24	25	26	27	28	29	30	31	Totale mensile	Numero dei giorni piovosi
	(segue)																																			
Isonzo-Cormor	Lauzacco	59	P	—	—	—	43,5	—	—	—	—	—	—	—	—	—	—	—	—	—	—	21,5	33,5	21,8	7,4	9,2	—	—	12,4	—	—	2,3	—	—	151,6	8
	Gradisca	38	P	—	—	—	34,0	—	—	—	—	—	—	—	—	—	—	—	—	—	1,8	5,5	26,0	14,7	8,0	15,7	—	0,2	15,3	—	—	2,9	—	—	124,1	9
	Castions di Strada	23	P	—	—	—	46,8	—	—	—	—	—	—	—	—	—	—	—	—	—	1,1	14,9	33,1	21,2	7,1	9,3	—	—	19,0	0,2	—	0,9	—	—	153,6	8
	CERVIGNANO	7	P	—	—	—	34,4	—	—	—	—	—	—	—	—	—	—	—	—	—	—	10,3	12,7	7,1	7,2	—	—	—	19,2	—	—	3,4	—	—	94,3	7
	S. GIORGIO DI NOGARO	7	Pr	—	—	—	33,8	—	—	—	—	—	—	—	—	—	—	—	—	—	0,6	12,2	16,0	14,2	4,6	13,8	0,2	—	20,4	0,2	—	1,0	0,2	—	117,2	8
	Aquileia	4	P	—	—	—	35,0	1,5	—	—	—	—	—	—	—	—	—	—	—	—	—	5,0	13,0	—	9,0	8,5	—	0,3	18,5	0,3	—	2,3	—	—	93,4	8
	GRADO	2	Pr	»	»	»	»	»	»	»	»	»	»	»	»	»	»	»	»	»	»	»	»	»	»	»	»	»	»	»	»	»	»	»	»	»
	MARANO LAGUNARE	2	Pr	—	—	—	33,8	—	—	—	—	0,2	—	—	—	—	—	—	—	—	0,6	9,2	19,0	14,2	4,6	13,8	0,2	—	20,4	0,2	—	1,0	0,2	—	117,4	8
	BONIFICA VITTORIA (idrovora)	1	P	—	—	—	35,0	—	—	—	—	—	—	—	—	—	—	—	—	—	1,0	1,5	14,7	3,5	11,2	8,1	0,2	—	9,2	—	—	3,0	—	—	77,4	9
Cormor-Tagliamento	Moruzzo	264	P	—	—	—	41,3	—	—	—	—	—	—	—	—	—	—	—	—	—	—	48,3	51,5	16,9	4,3	—	—	—	20,4	—	—	—	—	—	182,7	6
	Tomba di Meretto	105	P	»	»	»	»	»	»	»	»	»	»	»	»	»	»	»	»	»	»	»	»	»	»	»	»	»	»	»	»	»	»	»	»	»
	Basiliano	77	P	—	—	—	38,4	—	—	—	—	—	—	—	—	—	—	—	—	—	0,6	17,3	41,4	14,7	5,9	1,8	—	—	24,3	0,7	—	1,4	2,0	—	148,5	9
	S. Lorenzo in Sedegliano	64	P	—	—	—	37,7	—	—	—	—	—	—	—	—	—	—	—	—	—	23,7	43,5	7,9	6,7	1,3	—	—	24,3	—	—	—	—	—	—	145,2	7
	Rivolto	39	P	»	»	»	»	»	»	»	»	»	»	»	»	»	»	»	»	»	»	»	»	»	»	»	»	»	»	»	»	»	»	»	»	»
	Rivarotta	7	P	—	—	—	29,0	—	—	—	—	—	—	—	—	—	—	—	—	—	—	8,0	10,0	—	—	—	8,0	—	25,0	—	—	—	—	—	80,0	5
	BEVAZZANA	2	Pr	»	»	»	»	»	»	»	»	»	»	»	»	»	»	»	»	»	»	»	»	»	»	»	»	»	»	»	»	»	»	»	»	»

LIVENZA

Bacino secondario	Stazione	Quota sul mare metri	Tipo dello strumento	1	2	3	4	5	6	7	8	9	10	11	12	13	14	15	16	17	18	19	20	21	22	23	24	25	26	27	28	29	30	31	Totale mensile	Numero dei giorni piovosi
Gorgazzo	Gorgazzo	53	P	—	—	—	15,0	—	—	—	—	—	—	—	—	—	—	—	—	—	—	60,2	124,0	17,1	4,6	3,3	—	—	25,6	—	—	—	—	—	249,8	7
Artogna	AVIANO	159	Pr	—	—	—	21,8	—	—	—	—	—	—	—	—	—	—	—	—	—	0,2	53,8	109,2	16,6	5,4	5,0	—	—	27,4	—	—	—	4,8	—	244,2	8
Meschio	VITTORIO VENETO	132	Pr	»	»	»	»	»	»	»	»	»	»	»	»	»	»	»	»	»	»	»	»	»	»	»	»	»	»	»	»	»	»	»	»	»
Meduna	Frassenelt	564	P	—	—	—	5,1	—	—	—	—	—	—	—	—	—	—	—	—	—	—	100,3	200,0	110,8	—	—	—	—	40,2	5,0	—	10,0	—	—	471,4	7
	TRAMONTI DI SOPRA	411	Pr	—	0,2	9,6	—	—	—	—	—	—	—	—	—	—	—	—	—	—	—	116,0	220,0	19,8	4,4	2,4	0,6	—	32,6	0,4	—	0,4	2,4	—	408,8	8
Chiarsò	Campone	450	P	—	—	—	—	—	—	—	—	—	—	—	—	—	—	—	—	—	—	142,9	180,6	32,4	—	9,3	—	10,6	—	—	—	13,2	—	—	389,0	6
Silisia	Chievolis	354	P	—	—	—	—	—	—	—	—	—	—	—	—	—	—	—	—	—	—	35,4	50,2	260,9	25,0	5,4	—	—	32,5	—	—	—	5,2	—	414,6	7
	POFFABRO	516	P	»	»	»	»	»	»	»	»	»	»	»	»	»	»	»	»	»	»	»	»	»	»	»	»	»	»	»	»	»	»	»	»	»
Meduna	Cavasso Nuovo	301	P	—	—	—	20,8	—	—	—	—	—	—	—	—	—	—	—	—	—	—	73,4	141,9	19,3	4,2	5,7	—	—	22,4	0,5	—	0,6	8,0	—	296,8	8
	MANIAGO	283	Pr	—	—	—	21,8	—	—	—	—	—	—	—	—	—	—	—	—	—	—	84,8	169,6	13,0	4,4	3,6	—	—	24,6	—	—	0,2	9,6	—	331,6	8
	Basaldella	141	P	—	—	—	28,2	—	—	—	—	—	—	—	—	—	—	—	—	—	—	0,2	50,7	55,1	10,0	—	—	—	46,6	—	—	12,2	—	—	203,0	6
	CIMOLAIS	652	P	—	—	—	10,2	—	—	—	—	—	—	—	—	—	—	—	—	—	—	43,5	97,2	6,7	6,2	0,8	—	—	36,5	0,4	—	—	—	—	201,5	6
	CLAUT	600	Pr	—	—	—	—	—	—	—	—	—	—	—	—	—	—	—	—	—	—	33,4	119,0	6,6	5,0	0,4	—	—	7,4	4,4	—	—	—	0,2	176,4	6
Cellina	Diga Cellina	350	P	—	—	—	5,3	—	—	—	—	—	—	—	—	—	—	—	—	—	68,0	278,0	46,0	—	2,0	—	—	24,0	2,0	—	—	—	—	—	425,3	7
	Barcis	406	P	—	—	—	11,7	—	—	—	—	—	—	—	—	—	—	—	—	—	—	9,4	19,8	16,1	—	—	—	—	55,0	—	—	—	—	—	112,0	5
	S Quirino	116	P	—	—	—	26,3	—	—	—	—	—	—	—	—	—	—	—	—	—	—	24,0	47,5	13,0	18,0	—	—	—	27,0	3,0	—	—	—	—	158,8	7
Monticano	CONEGLIANO	85	Pr	»	»	»	»	»	»	»	»	»	»	»	»	»	»	»	»	»	»	»	»	»	»	»	»	»	»	»	»	»	»	»	»	»

PIAVE

Bacino secondario	Stazione	Quota sul mare metri	Tipo dello strumento	1	2	3	4	5	6	7	8	9	10	11	12	13	14	15	16	17	18	19	20	21	22	23	24	25	26	27	28	29	30	31	Totale mensile	Numero dei giorni piovosi
	Sappada	1217	P	—	—	—	8,4*	—	—	—	—	4,2*	1,2*	—	—	—	2,1*	—	—	—	—	21,7**	97,6**	1,2*	1,5*	—	—	—	13,2*	—	—	—	—	—	151,9	9
Silvella	Cima Canale	1200	P	—	—	—	6,0*	—	—	—	—	—	—	—	—	—	—	—	—	—	—	18,2*	72,2*	—	—	—	—	—	26,5*	—	—	—	—	—	122,9	4
	S. STEFANO DI CADORE	908	Pr	—	—	—	6,0*	—	—	—	—	1,0*	0,5*	—	—	—	0,2*	—	—	—	—	16,0**	63,2**	6,0*	1,7*	—	—	—	21,8**	—	—	—	—	—	117,3	7
Padola	Passo di Montecroce (Casa Cantoniera)	1400	P	—	—	—	4,3*	—	—	—	—	—	—	—	—	—	2,2*	—	—	—	—	7,6*	55,1*	10,1*	—	—	—	—	13,7*	—	—	—	—	—	93,0	6
	Dosoledo	1337	P	—	—	—	5,0*	—	—	—	—	—	1,2*	—	—	—	2,5*	—	—	—	—	17,0**	60,0**	4,0**	—	—	—	—	12,5*	—	—	—	—	—	102,2	7
Ansiei	Casa S. Marco	1135	P	—	—	—	0,8*	—	—	—	—	0,7*	—	—	—	—	0,5*	—	—	—	—	21,7*	62,0*	5,3*	2,0*	—	—	—	22,3*	—	—	—	—	—	115,3	5
	AURONZO	864	Pr	—	—	—	4,0*	—	—	—	—	—	—	—	—	—	—	—	—	—	—	45,0**	47,5**	12,0**	3,2**	—	—	—	15,0**	—	—	—	—	—	126,7	6

Bacino secondario	Stazione	Quota sul mare metri	Tipo dello strumento	1	2	3	4	5	6	7	8	9	10	11	12	13	14	15	16	17	18	19	20	21	22	23	24	25	26	27	28	29	30	31	Totale mensile	Numero dei giorni piovosi
	(segue)																																			
Piave	Lorenzago	880	P	—	—	—	5,4*	—	—	—	—	—	—	—	—	—	—	—	—	—	—	30,4**	65,2**	3,2	—	—	—	—	19,8**	—	—	—	—	—	124,0	5
Molinà	Domegge (Centrale)	650	P	—	—	—	7,8*	—	—	—	—	—	—	—	—	—	—	—	—	—	—	20,6**	66,6**	7,8	—	—	—	—	21,5**	1,8**	—	—	—	—	126,2	6
	PIEVE DI CADORE (Tal)	860	Pr	—	—	—	6,2*	—	—	—	—	—	—	—	—	—	—	—	—	—	—	28,6**	65,0**	3,0	3,6	—	—	—	16,0**	—	—	—	—	—	124,4	6
	SOTTOCASTELLO	707	Pr	»	»	»	»	»	»	»	»	»	»	»	»	»	»	»	»	»	»	»	»	»	»	»	»	»	»	»	»	»	»	»	»	»
Costeana	PASSO FALZAREGO	1985	Pr	—	—	—	5,7*	—	—	—	—	—	—	—	—	—	—	—	—	—	—	16,1*	41,8*	3,2*	2,5*	1,3*	—	—	15,4*	—	—	—	—	—	85,8	7
Felizon	Podestagno	1506	P	—	—	—	4,7*	—	—	—	—	0,6*	—	—	—	—	—	—	—	—	—	19,8*	74,5*	12,1*	—	4,6*	—	—	14,8*	—	—	—	—	—	131,1	6
Boite	CORTINA D'AMPEZZO (Grave)	1275	Pr	—	—	—	5,2*	—	—	—	—	—	—	—	—	—	—	—	—	—	—	24,1*	73,1*	6,5*	2,1*	—	—	—	16,2*	—	—	—	—	—	127,2	6
	PERAROLO DI CADORE	523	Pr	—	—	—	4,8*	—	—	—	—	—	—	—	—	—	—	—	—	—	—	28,0	67,4**	5,0	3,8	—	—	—	17,9**	—	—	—	—	—	126,9	6
	Rivalgo	496	P	—	—	—	5,0**	—	—	—	—	—	—	—	—	—	—	—	—	—	—	32,6	82,5	3,2	5,9	0,1	—	—	11,3	1,2	—	—	—	—	141,8	7
	Longarone	474	P	—	—	—	5,1**	—	—	—	—	—	—	—	—	—	—	—	—	—	—	44,0	108,2	5,8	5,9	—	—	—	18,8	—	—	—	—	—	187,8	6
Vajont	Erto	726	P	—	—	—	7,3*	—	—	—	—	—	—	—	—	—	—	—	—	—	—	55,2	90,5	12,0	7,6	—	—	—	2,5**	—	—	—	—	—	175,1	6
Maè	Mareson di Zoldo	1338	P	—	—	—	3,8*	—	—	—	—	0,5	—	—	—	—	—	—	—	—	—	34,0*	65,0*	6,0*	5,0*	0,5*	—	—	26,0*	—	—	—	—	—	141,1	6
	FORNO DI ZOLDO	884	Pr	—	—	—	2,6*	—	—	—	—	—	—	—	—	—	—	—	—	—	—	27,0**	68,6**	4,0**	0,6**	4,2**	0,2	—	3,6	—	—	—	0,2	—	111,0	6
Desedan	FORTOGNA (Centrale)	448	Pr	—	—	—	6,4	—	—	—	—	—	—	—	—	—	—	—	—	—	—	47,8	111,2	4,8	6,4	0,8	0,2	—	30,0	—	—	—	—	—	207,6	6
	SOVERZENE	390	Pr	—	—	—	6,0	—	—	—	—	—	—	—	—	—	—	—	—	—	—	40,0	74,6	2,2	4,2	0,8	—	—	14,0	0,2	—	—	—	—	142,0	6
Lago S. Croce	Chies d'Alpago	705	P	—	—	—	12,0	—	—	—	—	—	—	—	—	—	—	—	—	—	—	31,9	65,8	1,1	4,5	0,7	—	—	20,8	5,5	1,0	—	—	—	143,3	8
	S. CROCE SUL LAGO	409	Pr	—	—	—	7,8	—	—	—	—	—	—	—	—	—	—	—	—	—	—	98,0	154,0	1,0	5,0	0,8	—	—	21,0	1,2	—	—	1,6	—	290,4	8
	Ponte nelle Alpi	404	P	»	»	»	»	»	»	»	»	»	»	»	»	»	»	»	»	»	»	»	»	»	»	»	»	»	»	»	»	»	»	»	»	»
	BELLUNO	400	Pr	—	—	—	3,4	4,0	—	—	—	—	—	—	—	—	—	—	—	—	—	33,0	55,4	9,2	5,8	0,6	—	—	19,6	—	0,2	0,2	1,0	0,2	132,6	8
Ardo	S. Antonio di Tortal	706	P	—	—	—	11,4**	—	—	—	—	—	—	—	—	—	—	—	—	—	—	94,6	125,0	—	—	5,3	—	—	36,2	—	—	—	3,4	—	275,9	6
Cordevole	Arabba	1612	P	—	—	—	5,3*	—	—	—	—	—	—	—	—	—	1,8*	—	—	—	—	32,3*	59,5*	4,8*	1,9*	1,4*	1,6*	5,1*	12,8*	0,2*	—	—	—	—	126,7	10
Andraz	Andraz (Cernadoi)	1520	P	—	—	—	3,7*	—	—	—	—	0,6*	—	—	—	—	0,9*	—	—	—	—	16,5*	46,0*	1,7*	1,3*	—	—	—	15,3*	—	—	—	—	—	87,0	6
Cordevole	CAPRILE	1023	Pr	—	—	—	3,6*	—	—	—	—	—	—	—	—	—	0,8*	0,1*	—	—	—	29,4**	60,7**	3,0**	3,1**	1,5**	—	—	18,1**	—	—	—	—	—	120,3	7
	Alleghe	950	P	—	—	—	4,6*	—	—	—	—	—	—	—	—	—	—	—	—	—	—	33,0**	63,7**	5,8**	4,0**	0,7**	—	—	22,4**	—	—	—	—	—	134,2	6
Tegnas	Col di Prà	876	P	—	—	—	4,0*	—	—	—	—	—	—	—	—	—	—	—	—	—	—	40,2**	69,6**	15,0**	5,0**	—	—	—	34,0**	—	—	—	—	—	168,4	6
Cordevole	AGORDO	611	Pr	—	—	—	4,0*	—	—	—	—	—	—	—	—	—	—	—	—	—	—	40,6	91,0	9,0	5,2	2,8	—	—	23,2	0,2	—	—	—	—	176,0	7
	Passo Cereda	1378	P	—	—	—	7,3*	—	—	—	—	3,2*	—	—	—	—	—	—	—	—	—	42,0*	61,4*	12,7*	4,7*	—	—	0,3*	5,0*	—	—	—	—	—	136,6	7
Mis	GOSALDO	1141	Pr	—	—	—	9,0*	—	—	—	—	—	—	—	—	—	—	—	—	—	—	45,0**	71,0**	8,0**	5,5**	2,5**	—	—	38,5**	—	—	—	—	—	179,5	7
	Sospirolo	454	P	—	—	—	6,4*	—	—	—	—	—	—	—	—	—	—	—	—	—	—	52,8	91,0	5,7	—	0,5	—	—	26,0	—	—	—	—	—	182,4	5
Salmenega	Cesio Maggiore	482	P	»	»	»	»	»	»	»	»	»	»	»	»	»	»	»	»	»	»	»	»	»	»	»	»	»	»	»	»	»	»	»	»	»
Porcilla	Passo di Croce d'Aune	1045	P	—	—	—	6,5*	—	—	—	—	2,7*	—	—	—	—	—	—	—	—	—	52,7	56,3	6,4	7,5**	2,8	—	—	23,6*	1,2	—	—	—	—	159,7	9
Stizzola	Seren del Grappa	359	P	—	—	—	6,2*	—	—	—	—	—	—	—	—	—	—	—	—	—	—	17,5	28,5	2,0	9,0	2,0	—	—	13,5	2,0	—	—	—	—	73,9	8
Arlè	MILIES	280	Pr	—	—	—	1,2*	—	—	—	—	2,1*	—	—	—	—	—	—	—	—	—	76,5*	86,3*	—	1,6*	—	—	—	51,2*	—	—	—	15,2*	—	233,1	7
Tegorzo	Fener	685	P	—	—	—	4,0	—	—	—	—	0,7*	—	—	—	—	—	—	—	—	—	60,0	74,5	—	5,0	—	—	—	31,4	—	—	—	3,0	—	178,6	6
	Valdobbiadene	177	P	—	—	—	7,0	—	—	—	—	n	—	—	—	—	—	—	—	—	—	55,5	84,0	3,0	4,8	1,1	—	—	36,5	—	—	—	14,6	—	206,5	9
Ouigo	POSSAGNO	253	Pr	—	—	—	6,0	—	—	—	—	—	—	—	—	—	—	—	—	—	—	54,4	64,0	0,2	—	—	—	—	26,8	0,8	—	—	3,0	—	155,6	5
Soligo	Cison di Valmarino	415	P	—	—	—	13,2	—	—	—	—	—	—	—	—	—	—	—	—	—	—	92,1	98,5	5,6	4,3	5,2	—	—	5,2	—	—	—	3,7	—	227,8	8
	PIEVE DI SOLIGO	261	Pr	—	—	—	11,4	—	—	—	0,2	—	—	—	—	—	—	—	—	—	—	40,6	73,4	1,2	5,2	1,0	—	—	35,0	1,0	—	—	2,0	—	171,0	9

PIANURA FRA TAGLIAMENTO E PIAVE

Bacino secondario	Stazione	Quota sul mare metri	Tipo dello strumento	1	2	3	4	5	6	7	8	9	10	11	12	13	14	15	16	17	18	19	20	21	22	23	24	25	26	27	28	29	30	31	Totale mensile	Numero dei giorni piovosi
Tagliamento	Pordenone	23	P	—	—	—	26,3	—	—	—	—	—	—	—	—	—	—	—	—	—	—	21,2	41,5	6,1	8,5	2,0	—	—	26,4	—	—	—	—	—	132,0	7
Livenza	Brugnera	16	P	—	—	—	22,1	—	—	—	—	—	—	—	—	—	—	—	—	—	—	14,2	46,3	9,6	5,8	—	—	—	27,1	—	—	—	—	—	125,1	6
	Azzano Decimo	14	P	—	—	—	28,7	—	—	—	—	—	—	—	—	—	—	—	—	—	—	33,2	15,3	—	9,5	—	—	—	30,4	—	—	—	—	—	117,1	5

Bacino secondario	Stazione	Quota sul mare metri	Tipo della stazione	1	2	3	4	5	6	7	8	9	10	11	12	13	14	15	16	17	18	19	20	21	22	23	24	25	26	27	28	29	30	31	Totale mensile	Numero dei giorni piovosi
	(segue)																																			
Taglia-mento Livenza	PORTOGRUARO	6	P	»	»	»	»	»	»	»	»	»	»	»	»	»	»	»	»	»	»	»	»	»	»	»	»	»	»	»	»	»	»	»	»	»
	CONCORDIA SAGITTARIA	5	Pr	0.2	—	—	26,8	—	—	—	—	—	—	—	—	—	—	—	—	—	0,4	5,4	14,0	1,8	4,4	4,4	0,2	—	10,8	0,4	—	0,2	0,2	—	69,2	7
	VILLA	3	Pr	—	0,2	—	36,2	—	—	—	—	—	—	—	—	—	—	—	—	—	—	6,4	12,2	3,6	3,2	9,0	0,2	—	17,6	1,0	—	0,4	0,2	—	90,2	8
	Caorle	3	P	—	—	—	33,4	2,5	—	—	—	—	—	—	—	—	—	—	—	—	—	6,7	17,6	3,2	3,5	8,2	—	—	24,1	1,5	—	—	—	—	100,7	9
	ODERZO	20	P	—	—	—	10,2	—	—	—	—	—	—	—	—	—	—	—	—	—	0,7	16,0	25,5	0,1	—	—	—	—	38,0	1,3	—	—	—	—	91,8	5
	Fontanelle	19	P	—	—	—	21,2	—	—	—	—	—	—	—	—	—	—	—	—	—	—	31,9	23,4	—	8,1	3,2	—	—	32,3	—	—	—	—	—	120,1	6
	Motta di Livenza	9	P	»	»	»	»	»	»	»	»	»	»	»	»	»	»	»	»	»	»	»	»	»	»	»	»	»	»	»	»	»	»	»	»	»
	Chiarano	7	P	—	—	—	—	—	—	—	—	—	—	—	—	—	—	—	—	5,3	16,2	8,5	5,3	—	—	—	—	8,6	28,0	5,2	—	—	—	—	77,1	7
Livenza Piave	FOSSA'	4	Pr	0,4	—	—	21,0	0,8	—	—	—	—	—	—	—	—	—	—	—	—	0,6	5,6	18,0	3,2	4,6	2,8	—	—	17,2	2,0	—	—	0,2	—	76,4	8
	FIUMICINO	4	Pr	0,2	0,2	—	26,6	0,2	—	0,2	—	—	—	—	—	—	—	—	—	—	0,4	5,4	15,0	0,4	5,0	3,6	0,2	—	25,8	2,2	—	0,2	—	—	85,6	7
	S. DONA' DI PIAVE	4	Pr	—	—	—	18,0	1,0	—	—	—	—	—	—	—	—	—	—	—	—	—	4,6	16,0	1,2	4,0	2,0	—	—	26,0	2,2	—	—	—	—	75,0	9
	TORRE DI MOSTO	3	Pr	—	0,2	—	—	—	—	—	—	—	—	—	—	0,2	—	—	—	—	0,8	7,2	19,2	3,2	7,2	2,2	—	—	—	—	—	—	—	—	40,2	5
	BOCCAFOSSA	2	Pr	—	0,4	—	23,6	—	—	—	—	—	—	—	—	—	—	—	—	—	—	4,6	15,6	1,8	3,0	5,4	—	—	14,4	1,4	—	—	0,2	—	70,4	8
	STAFFOLO	2	Pr	0,2	0,4	—	28,4	2,4	—	—	—	—	—	—	—	—	—	—	—	—	0,4	5,8	8,0	3,2	6,0	4,8	—	—	23,8	2,0	—	—	—	—	85,4	9
	TERMINE	2	Pr	0,2	—	—	53,0	2,8	—	—	—	—	—	—	—	—	—	—	—	—	0,2	8,0	24,6	2,6	5,0	6,2	—	—	31,8	2,4	—	—	—	—	136,8	9
	Torre di Fine	2	P	—	—	—	32,3	1,6	—	—	—	—	—	—	—	—	—	—	—	—	0,5	4,6	18,3	1,7	2,7	5,0	—	—	22,9	2,6	—	—	—	—	92,2	9
	S. GIORGIO DI LIVENZA	1	Pr	—	—	—	26,2	1,0	—	—	—	—	—	—	—	—	—	—	—	—	0,4	3,6	13,2	0,2	3,4	3,6	—	—	17,8	1,6	—	0,2	—	—	71,2	8

BRENTA

Bacino secondario	Stazione	Quota sul mare metri	Tipo della stazione	1	2	3	4	5	6	7	8	9	10	11	12	13	14	15	16	17	18	19	20	21	22	23	24	25	26	27	28	29	30	31	Totale mensile	Numero dei giorni piovosi
Centa	VETRIOLO	1500	Pr	—	—	—	5,5 *	—	—	—	—	4,0 *	—	—	—	—	—	—	—	—	—	14,5 **	35,5 **	6,5 *	6,5 *	—	—	3,0 *	20,0 *	—	—	—	—	—	95,5	8
	CENTA	885	P	—	—	—	8,5 *	—	—	—	—	4,7 *	—	—	—	—	—	—	—	—	0,2	40,0	50,5	5,6	8,2	1,8	0,4	1,1 **	27,5 **	0,6 **	—	—	—	—	149,1	9
	BORGO VALSUGANA	476	P	—	—	—	2,0 **	—	—	—	—	6,2 *	—	—	—	—	—	—	—	—	—	36,4	30,1	7,3	4,5	2,8	—	1,2	35,0 **	—	—	—	—	—	125,5	9
Maso	Pontarso	888	P	—	—	—	1,6 *	—	—	—	—	0,6 *	—	—	—	—	—	—	—	—	0,2	38,0	47,4	8,2	5,2	0,8	—	—	16,2 *	—	—	—	—	—	118,2	6
Chiepina	Bieno	806	P	—	—	—	0,8 *	—	—	—	—	10,0 *	—	—	—	—	—	—	—	—	—	45,5	25,8	—	—	—	—	15,5 **	10,0 *	—	—	—	—	—	107,6	6
Grigno	COSTA BRUNELLA	2030	P	—	—	—	9,2 *	—	—	—	—	n	—	—	—	—	—	—	—	—	—	20,0 *	61,2 *	18,5 *	9,2 *	6,1 *	—	—	38,2 *	—	—	—	—	—	163,3	7
	Malene	1080	P	—	—	—	6,9 *	—	—	—	—	3,5 *	—	—	—	—	—	—	—	—	—	35,9 *	65,9 *	15,0 **	16,9 **	6,0 **	—	1,0 *	25,3 *	—	—	—	—	—	176,4	9
	PIEVE TESINO	775	P	—	—	—	5,9 *	—	—	—	—	2,3 *	—	—	—	—	—	—	—	—	—	49,0	53,0	9,3	7,0	1,5	—	0,6	28,7 **	—	—	—	—	—	157,3	8
	Primolano	207	P	»	»	»	»	»	»	»	»	»	»	»	»	»	»	»	»	»	»	»	»	»	»	»	»	»	»	»	»	»	»	»	»	»
Cismon	S. MARTINO DI CASTROZZA	1444	P	—	—	—	n	—	—	—	—	n	—	—	—	—	—	—	—	—	106,0 **			13,0 **	—	—	—	18,5 *		—	—	—	—	—	137,5 n	8 ?
	S. SILVESTRO	577	Pr	—	—	—	2,6 *	—	—	—	—	0,2 *	—	—	—	—	—	—	—	—	—	34,4	57,4	5,0	6,2	0,4	—	—	22,8	2,8	0,2	—	—	—	132,0	7
Vanoi	CAORIA	802	P	—	—	—	3,3 *	—	—	—	—	1,1 *	—	—	—	—	—	—	—	—	9,4	13,2 **	34,4 **	37,1 **	19,3 **	7,2	—	0,3 *	17,2 **	—	—	—	—	—	142,5	9
	Canal S. Bovo	757	P	—	—	—	5,4 *	—	—	—	—	1,8 *	—	—	—	—	—	—	—	—	—	45,3	74,7	8,2	6,1	3,2	—	—	21,8	—	—	—	—	—	166,5	8
Cismon	PEDESALTO	379	Pr	—	—	—	5,8 *	—	—	—	—	1,4 *	—	—	—	—	—	—	—	—	—	25,0	63,8	2,2	6,6	1,0	—	—	20,4	0,6	—	—	—	—	126,8	8
	Arsiè	314	P	—	—	—	5,0 *	—	—	—	—	2,0 *	—	—	—	—	—	—	—	—	—	30,5	15,5	3,0	9,3	1,0	—	—	32,0	3,5	—	—	—	—	101,8	9
Valstagna	Gallio	1090	P	—	—	—	4,3 *	0,5	—	—	—	4,4 *	—	—	—	—	—	—	—	—	—	64,0	75,0	3,2	6,3 *	—	—	—	26,0 *	—	—	—	—	—	183,7	7
	FOZA	1083	Pr	—	—	—	7,3 *	—	—	—	—	1,2 *	—	—	—	—	—	—	—	—	—	66,5 *	80,4 *	—	9,3 *	1,6 **	—	9,2 **	11,5 **	—	—	—	—	—	187,0	8
	Camponezzavia	1022	P	—	—	—	4,5 *	—	—	—	—	8,1 *	—	—	—	—	—	—	—	—	0,5	80,5	113,5	0,5	10,0 *	—	—	5,5 **	31,5 **	4,1 *	—	—	—	—	262,3	8
	Sasso d'Asiago	965	P	—	—	—	3,3 **	—	—	—	—	5,1 *	—	—	—	—	—	—	—	—	—	87,3	100,0	—	12,0 **	—	—	—	28,5 *	—	—	—	—	—	236,2	6
	Rubbio	1057	P	—	—	—	9,5 **	—	—	—	—	6,5 *	—	—	—	—	—	—	—	—	—	45,7	78,5	7,9	11,3	2,7	—	0,9 *	33,5 **	—	—	—	—	—	196,5	8
	Oliero	155	P	—	—	—	5,7	—	—	—	—	3,6 *	—	—	—	—	—	—	—	—	—	62,4	120,9	—	5,7	0,3	—	—	15,2	2,8	—	—	—	—	213,3	7
	BASSANO DEL GRAPPA	129	Pr	—	—	—	6,4	—	—	—	—	0,4 *	—	—	—	—	—	—	—	—	—	36,8	34,8	—	6,0	0,2	—	0,4	22,4	—	—	—	—	—	107,4	5
Longhella	Marostica	106	P	—	—	—	5,4	—	—	—	—	1,1 *	—	—	—	—	—	—	—	—	—	27,3	28,5	—	5,7	0,9	—	0,6	23,8	0,9	—	0,2	—	—	94,4	6
	Crespano del Grappa	300	P	—	—	—	5,0	—	—	—	—	0,3 *	—	—	—	—	—	—	—	—	—	60,0	25,4	0,3	—	—	—	—	32,1	—	—	—	—	—	123,1	4

Bacino secondario	Stazione	Quota sul mare metri	Tipo dello strumento	1	2	3	4	5	6	7	8	9	10	11	12	13	14	15	16	17	18	19	20	21	22	23	24	25	26	27	28	29	30	31	Totale mensile	Numero dei giorni piovosi
	(segue)																																			
	Asolo	206	P	—	—	—	7,0	—	—	—	—	—	—	—	—	—	—	—	—	—	—	29,4	44,7	4,4	1,0	—	—	—	26,6	—	—	—	—	—	113,1	6
	Loria	72	P	—	—	—	5,8	—	—	—	—	—	—	—	—	—	—	—	—	—	0,2	27,0	23,0	—	5,1	0,8	—	0,2	24,8	2,1	—	—	—	—	89,0	6
	PIANURA FRA PIAVE E BRENTA																																			
Piave-Sile	Cornuda	163	P	—	—	—	0,8	—	—	—	—	—	—	—	—	—	—	—	—	—	—	53,4	32,0	0,8	1,2	—	—	—	28,2	14,6	—	—	—	—	131,0	5
	NERVESA DELLA BATTAGLIA	78	Pr	—	—	—	15,2	—	—	—	—	0,2	—	—	—	—	—	—	—	—	—	22,8	32,0	0,8	6,6	3,4	—	—	32,0	1,2	—	—	2,2	—	116,2	8
	VILLORBA	38	Pr	—	—	—	15,2[b]	0,2[a]	—	—	—	—	—	—	—	—	—	—	—	—	0,3[a]	21,5[a]	19,3[a]	3,1[b]	9,5[a]	4,1[b]	—	—	28,4[a]	2,2[a]	—	—	—	—	103,8	8
	TREVISO	15	Pr	—	0,2	—	14,0	—	—	—	—	—	—	—	—	—	—	—	—	—	0,2	14,8	17,6	2,4	8,8	—	—	—	25,0	2,4	—	—	—	—	85,4	7
	Biancade	10	P	—	—	—	18,4	3,2	—	—	—	—	—	—	—	—	—	—	—	—	0,1	11,3	14,5	—	9,3	2,1	—	—	26,3	2,5	—	—	—	—	88,6	8
	Saletto di Piave	6	P	—	—	—	27,5	—	—	—	—	—	—	—	—	—	—	—	—	—	—	20,3	19,4	—	—	3,5	—	2,4	34,3	—	—	—	—	—	107,4	6
	PORTESINE (Idrovora)	6	Pr	—	—	0,2	12,0	—	—	—	—	—	—	—	—	—	—	—	—	—	0,4	4,2	11,6	0,4	2,8	0,8	—	—	16,4	2,0	—	—	—	—	50,8	6
	CORTELLAZZO (Ca' Gualda)	6	Pr	—	—	—	25,0	3,4	—	—	—	—	—	—	—	—	—	—	—	—	0,6	5,4	17,2	3,2	1,4	4,0	—	—	27,0	3,6	0,2	0,2	—	0,2	91,4	9
	CA' PORCIA (Idrov. II° Bacino)	1	Pr	0,2	—	—	24,6	—	—	—	—	—	—	—	—	—	—	—	—	—	—	9,4	10,2	0,6	2,2	4,2	—	—	24,8	4,6	—	0,2	—	—	81,0	7
Sile Botenia	Cavallino	1	P	—	—	—	19,7	1,4	—	—	—	—	—	—	—	—	—	—	—	—	0,4	4,6	4,2	1,5	1,7	3,9	—	—	20,7	3,3	—	—	—	—	61,4	9
	Ca' Ballarin - Cavallino	1	P	—	—	—	16,5	1,0	—	—	—	—	—	—	—	—	—	—	—	—	—	4,8	13,1	2,2	2,4	3,2	—	—	23,0	3,1	—	—	—	—	69,3	9
	Cartigliano	88	P	—	—	—	7,2	—	—	—	—	0,2*	—	—	—	—	—	—	—	—	—	28,0	24,7	—	5,9	—	—	—	25,3	1,2	—	—	—	—	93,5	6
	CITTADELLA	49	Pr	0,2	—	0,2	—	—	—	—	0,2	—	—	5,8	0,2	—	—	—	—	—	—	19,4	11,0	0,4	7,2	—	—	0,6	21,8	1,2	—	—	0,2	—	68,4	6
	CASTELFRANCO VENETO	44	Pr	—	—	—	8,2	—	—	—	—	—	—	—	—	—	—	—	—	—	0,6	15,0	14,6	—	8,6	1,4	0,2	—	24,0	1,2	—	—	—	—	73,8	7
	Villa del Conte	28	P	—	—	—	8,2	—	—	—	—	—	—	—	—	—	—	—	—	—	—	14,3	12,5	—	9,0	—	—	3,1	22,0	3,8	—	—	—	—	72,9	7
	Piombino Dese	24	P	—	—	—	7,0	4,0	—	—	—	—	—	—	—	—	—	—	—	—	—	12,0	20,0	—	10,0	5,0	—	—	38,5	4,5	—	—	—	—	93,0	8
	Massanzago	22	P	—	—	—	8,5	—	—	—	—	—	—	—	—	—	—	—	—	—	1,3	12,4	15,5	—	10,0	—	—	1,2	25,0	2,7	—	—	—	—	76,6	8
	Curtarolo	19	P	—	—	—	7,5	—	—	—	—	—	—	—	—	—	—	—	—	—	—	5,0	28,0	—	—	8,8	—	5,0	9,2	—	—	—	—	—	55,5	6
	Mirano	9	P	—	—	—	9,7	2,4	—	—	—	—	—	—	—	—	—	—	—	—	0,4	5,2	12,9	1,3	9,4	—	—	0,6	28,6	—	—	—	—	—	70,5	7
Sile-Brenta	MOGLIANO VENETO	8	Pr	—	—	—	13,2	0,6	—	—	—	—	—	—	—	—	—	—	—	—	—	7,2	13,6	0,2	7,4	0,2	—	—	23,0	2,4	—	—	0,2	—	68,0	6
	ZUCCARELLO (Idrovora)	2	Pr	—	0,2	0,2	15,2	—	0,2	—	—	—	—	—	0,2	—	—	0,2	—	—	0,4	2,8	12,2	0,4	5,6	0,4	—	—	22,0	3,0	0,2	—	—	—	63,2	6
	STRA	8	Pr	—	—	—	9,0	0,6	—	—	—	—	—	—	—	—	—	—	—	—	0,2	4,4	17,8	0,2	6,6	—	—	1,2	18,8	5,8	—	—	—	—	63,8	7
	CAMPOVERARDO (Fusò)	5	Pr	—	—	—	11,6	0,6	—	—	—	—	—	—	—	—	—	0,2	—	—	0,2	3,4	14,2	0,4	5,2	0,2	—	0,8	18,6	5,8	—	0,2	—	—	61,4	6
	MESTRE (Zelo)	4	Pr	—	—	—	12,2	—	—	—	—	—	—	—	—	—	—	—	—	—	0,2	3,4	12,4	0,4	5,0	0,2	—	—	16,8	2,6	—	—	—	—	53,2	6
	Gambarare (Piazza V. di Mira)	3	P	—	—	—	12,8	—	—	—	—	—	—	—	—	—	—	—	—	—	—	2,2	10,0	—	6,5	—	—	—	22,5	4,4	—	—	—	—	58,4	6
	Lova	3	P	—	—	—	14,9	—	—	—	—	—	—	—	—	—	—	—	—	—	—	1,8	8,5	0,5	4,4	—	—	—	21,0	5,6	—	—	—	—	56,7	6
	ROSARA DI CODEVIGO	3	Pr	—	0,2	—	8,6	0,4	0,2	—	—	—	—	—	—	—	—	—	0,2	—	0,2	0,4	8,2	0,4	3,0	—	—	—	7,4	3,4	—	0,2	—	—	32,8	5
	Faro Rocchetta	2	P	—	—	—	16,0	—	—	—	—	—	—	—	—	—	—	—	—	—	—	6,5	4,5	—	—	—	—	5,2	10,0	6,8	—	—	—	—	49,0	6
	CHIOGGIA	2	Pr	—	0,2	—	12,0	0,8	—	—	—	—	—	—	—	—	—	0,2	—	—	—	1,0	6,6	0,2	2,0	1,2	—	—	12,2	2,6	—	0,8	0,2	—	40,0	7
	VENEZIA	1	Pr	—	—	—	16,6	—	—	—	—	—	—	—	—	—	—	—	—	—	0,2	3,2	11,8	0,6	3,4	—	—	—	19,2	3,2	—	—	—	—	58,2	6
	S. NICOLO' DI LIDO (Venezia)	1	Pr	—	—	0,2	17,4	—	—	—	—	—	—	—	—	—	—	—	—	—	—	3,0	13,0	0,6	3,4	1,4	—	—	21,0	3,4	—	—	—	—	63,4	7
	BACCHIGLIONE																																			
Astico	LAVARONE	1171	Pr	—	—	2,6*	—	—	—	—	—	9,2*	0,8*	—	—	—	—	—	—	—	0,2	37,2**	59,0	6,0	4,0*	7,0	—	17,0*	4,0*	—	—	—	—	—	129,0	8
	Lastebasse	610	P	—	—	—	4,5	—	—	—	—	0,8*	—	—	—	—	—	—	—	—	—	59,9	41,1	8,1	11,8	2,8	—	4,6*	18,6*	—	—	—	—	—	152,2	8
Gheipedi	ASIAGO	999	Pr	—	—	—	5,6	—	—	—	—	3,0*	1,6*	—	—	—	—	—	—	—	—	56,4	59,4	1,4	10,0	1,2	—	1,0*	22,6*	0,2	—	—	—	—	162,4	10
Posina	Posina	544	P	—	—	0,1**	4,0	—	—	—	—	2,1*	—	—	—	—	—	—	—	—	0,1	60,8**	73,0	15,0	15,8	5,5	—	3,8	39,1**	3,1	—	—	—	—	222,4	10
Astico	Treschè Conca	1097	P	—	—	0,3	3,5	—	—	—	—	4,4*	—	—	—	—	—	—	—	—	—	70,7**	85,5	8,3	9,0**	2,0	—	2,6*	32,0**	1,5	—	—	—	—	219,8	10

Bacino secondario	Stazione	Quota sul mare metri	Tipo dello strumento	1	2	3	4	5	6	7	8	9	10	11	12	13	14	15	16	17	18	19	20	21	22	23	24	25	26	27	28	29	30	31	Totale mensile	Numero dei giorni piovosi
	(segue)																																			
Astico	Velo d'Astico	362	P	—	—	—	3,9	—	—	—	—	1,4*	—	—	—	—	—	—	—	—	—	79,0	86,4	6,1	8,0	8,4	—	3,8	24,8	0,1	—	—	—	—	216,9	9
	COGOLLO DEL CENGIO (Centrale Zanini)	250	Pr	—	—	—	3,6	—	—	—	—	1,2*	—	—	—	—	—	—	—	—	—	50,4	84,2	0,2	10,2	0,6	—	1,0	18,0	0,2	—	—	—	—	169,6	7
	Calvene	201	P	—	—	—	12,0	—	—	—	—	2,0*	—	—	—	—	—	—	—	—	—	42,2	62,0	—	11,1	—	—	1,2	30,2	—	—	—	—	—	160,7	7
Leogra	STARO	632	Pr	—	—	—	4,2	—	—	—	—	2,2*	0,6	—	—	—	—	—	—	—	0,4	86,4	58,4	18,4	15,8	3,2	—	6,6	34,0	0,6	—	0,4	—	—	231,2	9
	CEOLATI	620	Pr	—	—	—	3,2*	—	—	—	—	2,2*	—	—	—	—	—	—	—	—	0,1*	72,2*	75,0*	12,6*	16,0*	—	—	38,5*	3,2*	—	—	—	—	—	223,3	8
	Valli del Pasubio	350	P	—	—	—	3,4	—	—	—	—	2,4*	—	—	—	—	—	—	—	—	0,2	72,5	68,5	8,4	14,1	4,5	5,0	31,0	2,5	—	—	—	—	—	212,5	10
Laverda	Crosara	417	P	—	—	—	6,5	—	—	—	—	3,4*	—	—	—	—	—	—	—	—	—	35,2	54,8	—	6,6	—	—	23,6	1,3	—	—	—	—	—	131,4	7
	Breganze	110	P	—	—	—	5,5	—	—	—	—	1,5*	—	—	—	—	—	—	—	—	—	32,5	31,4	—	7,6	1,2	—	0,2	24,1	0,3	—	—	—	—	104,3	7
	SCHIO	234	Pr	—	—	—	4,0*	—	—	—	—	1,7*	—	—	—	—	—	—	—	—	—	60,0*	85,5*	0,7*	11,3*	2,3*	—	2,7*	25,3*	0,4*	—	—	—	—	193,9	8
Laogra Tesina	Thiene	147	P	—	—	—	6,7	—	—	—	—	1,9*	—	—	—	—	—	—	—	—	—	54,5	44,0	—	10,8	—	—	—	30,0	0,1	—	—	—	—	148,0	6
	Isola Vicentina	80	P	—	—	—	6,7	—	—	—	—	13,0*	—	—	—	—	—	—	—	—	0,5	37,0	42,0	—	—	0,7	47,0	3,5	25,7	3,5	—	—	—	—	179,6	8
	Sandrigo	69	P	—	—	—	7,0	—	—	—	—	0,2*	—	—	—	—	—	—	—	—	0,2	22,0	24,7	—	8,0	—	—	—	19,0	2,4	—	—	—	—	83,5	6
	Quintarello	32	P	»	»	»	»	»	»	»	»	»	»	»	»	»	»	»	»	»	»	»	»	»	»	»	»	»	»	»	»	»	»	»	»	»

AGNO-GUÀ

	LAMBRE D'AGNI	846	Pr	—	—	—	4,0	0,2	—	—	—	2,7*	—	—	—	—	—	—	—	—	—	84,5*	80,5*	13,6	16,8	3,0	—	2,6	42,0	8,4	—	1,4	—	—	255,7	11
	Rovegliana	596	P	—	—	—	4,0	—	—	—	—	3,2*	—	—	—	—	—	—	—	—	—	78,5	55,1	10,6	15,3	3,8	—	4,4	35,8	2,0	0,7	—	—	—	213,4	10
	RECOARO	445	Pr	—	—	—	4,0*	—	—	—	—	1,7*	—	—	—	—	—	—	—	—	—	80,5*	53,2*	36,2*	11,3*	41,5*	—	48,3*	56,5*	2,0*	—	—	—	—	335,2	10
Torrente	S. Quirico	345	P	—	—	—	3,9	—	—	—	—	2,1*	—	—	—	—	—	—	—	—	—	63,1	64,3	1,0	12,0	—	3,0	4,5	40,3	4,5	—	—	—	—	198,7	10
	Valdagno	295	P	—	—	—	6,2	—	—	—	—	2,0*	—	—	—	—	—	—	—	—	0,6	65,0	51,7	0,9	10,9	0,4	—	4,8	30,0	6,8	—	0,6	—	—	179,9	8
Rio	Castelvecchio	802	P	—	—	—	2,7	—	—	—	—	2,3*	—	—	—	—	—	—	—	—	0,5	21,0	17,6	19,3	33,9	12,4	—	0,6	23,6	—	—	4,0	—	—	137,9	9
	Brogliano	172	P	—	—	—	5,7	—	—	—	—	1,0*	—	—	—	—	—	—	—	—	—	46,7	40,6	8,2	—	20,6	—	—	3,3	—	—	—	—	—	126,1	7

ALTO ADIGE

	RESIA	1494	P	—	—	—	10,2*	—	—	0,2	—	—	—	—	—	—	3,4*	—	—	—	—	5,1*	12,4*	—	2,2*	—	—	1,2*	3,4*	—	21,1*	—	—	—	59,2	8
	MONTE MARIA	1335	P	—	—	—	0,4*	—	—	—	—	1,4*	—	—	—	—	8,2*	—	—	—	—	3,4*	19,5*	1,7*	6,2*	9,4*	0,5*	1,2*	3,5*	—	8,6*	0,7*	0,3*	—	65,1	10
Slingia	Slingia	1726	P	—	—	—	—	—	—	1,0*	—	1,0*	—	—	—	—	6,0*	—	—	—	0,5*	11,0*	27,5*	0,8*	4,4*	2,6*	—	0,7*	4,0*	—	2,5*	1,4*	0,3*	—	63,7	10
Roto	Tuhre	1270	P	—	—	—	3,8*	—	—	—	—	0,3*	—	—	—	—	0,5*	—	—	—	—	24,2*	30,3*	2,7*	1,0*	3,1*	—	—	4,2*	—	2,8*	0,8*	—	—	73,7	8
Saldura	Maxia	1550	P	—	—	—	2,4*	—	—	3,3*	—	—	—	—	—	5,5*	3,0*	—	—	—	2,2*	31,0*	34,0*	—	1,4*	—	—	—	—	—	—	—	—	—	82,8	8
	Prato allo Stelvio	927	P	—	—	—	1,0*	—	—	—	—	2,4*	—	—	—	—	0,8*	—	—	—	—	6,8*	14,6*	3,2*	4,6*	—	—	—	15,6*	—	4,2*	—	—	—	54,2	8
	SILANDRO	706	P	—	—	—	5,7*	—	—	—	—	0,4*	—	—	—	—	1,7*	—	—	—	—	2,7*	16,7*	—	1,1*	0,4*	—	—	8,0*	—	4,4*	—	—	—	41,1	7
Plima	Ganda	1257	P	—	—	—	—	—	—	—	—	—	—	—	—	—	—	—	—	—	—	—	55,0*	—	—	—	—	—	22,5*	—	—	—	—	—	77,5	3
Plan	Plan in Passirio	1700	P	—	—	—	2,0*	—	—	2,4*	—	0,3*	—	—	—	—	9,4*	—	—	—	0,2*	36,7*	51,4*	1,6*	1,1*	1,7*	—	0,5*	12,6*	—	3,9*	1,8*	—	—	125,6	11
Passirio	Tolle di Sopra	1400	P	—	—	—	2,6*	—	—	—	—	—	—	—	—	—	—	—	—	—	—	6,1*	39,0*	23,2*	—	—	—	8,6*	6,0*	—	—	—	—	—	88,5	6
	Plata	1147	P	—	—	—	1,8*	—	—	—	—	—	—	—	—	—	—	—	—	—	—	54,2*	44,1*	—	4,0*	—	—	—	12,7*	—	0,5*	—	—	—	117,3	5
	MERANO	319	P	»	»	»	»	»	»	»	»	»	»	»	»	»	»	»	»	»	»	»	»	»	»	»	»	»	»	»	»	»	»	»	»	»
	S. Elena	1536	P	—	—	—	3,8*	—	—	—	—	0,2*	—	—	—	—	0,3*	—	—	—	—	33,0*	51,3*	3,2*	—	—	—	—	20,2*	—	—	—	—	—	112,0	5
Valtura	Pavicolo	1165	P	—	—	—	4,5*	—	—	—	—	—	—	—	—	—	1,7*	—	—	—	—	44,0*	54,0*	5,1*	6,1*	1,2*	—	1,5*	24,3*	—	1,1*	—	—	—	143,5	10
	Cermes	280	P	—	—	—	3,0*	—	—	—	—	—	—	—	—	—	—	—	—	—	0,7*	5,1*	9,2*	57,0*	10,2*	—	—	—	7,0*	—	—	—	—	—	92,2	6
	Tesimo	635	P	—	—	—	3,5*	—	—	—	—	—	—	—	—	—	—	—	—	—	—	63,5*	6,7*	—	6,3*	—	—	—	12,6*	—	—	—	—	—	92,6	5
Flaves	Fleres	1246	P	—	—	—	3,3*	—	—	5,0*	—	—	—	—	—	—	9,0*	—	—	—	—	14,0*	30,0*	—	1,0*	1,0*	—	—	13,0*	—	1,2*	1,3*	—	—	78,8	10

Bacino secondario	Stazione	Quota sul mare metri	Tipo dello strumento	1	2	3	4	5	6	7	8	9	10	11	12	13	14	15	16	17	18	19	20	21	22	23	24	25	26	27	28	29	30	31	Totale mensile	Numero dei giorni piovosi
	(segue)																																			
Isarco	VIPITENO	945	P	—	—	—	n	—	—	n	—	—	—	—	—	—	n	—	—	—		58,5		1,9	1,7	2,0	—	—	7,7	—	0,7	0,6	—	—	73,1 n	10 ?
Vizze	S. Nicolò in Vizze	1444	P	—	—	—	2,9	—	—	—	—	—	—	—	—	—	0,7	—	—	—	—	3,7	14,0	—	2,4	1,3	—	—	5,7	—	1,4	0,6	—	—	32,7	7
	ALLA DISCESA	1365	Pr	—	—	—	2,4	—	—	—	—	—	—	—	—	—	0,8	—	—	—	—	1,4	13,0	2,8	—	0,6	—	0,2	3,6	—	1,2	0,4	—	—	26,4	6
	PRATI	948	Pr	—	—	—	0,4	1,2	—	—	—	—	—	—	—	—	0,2	—	—	—	—	5,4	35,0	4,6	0,2	1,8	0,6	—	5,2	—	0,2	0,2	—	—	55,0	6
Ridanna	RIDANNA	1350	P	—	—	—	4,0	—	—	2,5	—	—	—	—	—	—	9,6	—	—	—	1,0	24,0	27,0	2,8	1,5	0,8	—	1,2	14,5	—	2,6	0,8	—	—	92,3	11
Rienza	Landro	1441	P	—	—	—	3,2	—	—	—	—	2,0	—	—	—	—	—	—	—	—	—	12,5	6,0	7,3	1,5	—	—	—	9,6	—	—	—	—	—	42,1	7
S. Silvestro	Dobbiaco	1250	P	—	—	—	3,4	—	—	—	—	—	—	—	—	—	—	—	—	—	—	11,0	38,5	—	—	—	—	—	15,0	—	—	—	—	—	59,9	4
Rienza	Monguelfo	1078	P	—	—	—	7,0	—	—	—	—	—	—	—	—	—	1,6	—	—	—	—	2,8	11,0	3,5	—	—	—	—	10,0	—	—	—	—	—	25,9	6
Casies	S. Maddalena in Casies	1398	P	—	—	—	3,4	—	—	—	—	—	—	—	—	—	6,7	—	—	—	—	0,6	20,5	3,3	0,3	—	—	—	2,7	—	2,0	0,7	—	0,1	40,3	6
Anterselva	Antarselva di Mezzo	1236	P	—	—	—	5,8	—	—	—	—	0,2	—	—	—	—	4,6	—	—	—	—	—	18,7	3,8	0,3	0,4	—	—	0,9	—	2,8	0,5	—	—	38,0	5
	Rasun di Sotto	1030	P	—	—	—	5,3	—	—	—	—	—	—	—	—	—	8,3	—	—	—	—	—	36,5	3,6	—	—	—	—	2,1	—	—	—	—	—	55,6	5 ?
Aurino	S. Giacomo	1192	P	—	—	—	1,3	—	—	0,9	—	—	—	—	—	—	9,1	—	—	—	—	2,6	18,1	8,1	4,1	1,6	—	—	0,9	—	7,5	1,5	0,3	1,6	49,6	10
Riva	RIVA DI TURES	1600	P	—	—	—	2,0	2,0	—	—	—	—	—	—	—	—	7,4	—	—	—	—	4,6	6,4	—	—	2,5	—	—	—	—	7,5	—	—	2,1	34,5	8
Selva	LAPPAGO	1435	P	»	»	»	»	»	»	»	»	»	»	»	»	»	»	»	»	»	»	»	»	»	»	»	»	»	»	»	»	»	»	»	»	»
	Selva dei Molini	1230	P	—	—	—	4,4	—	—	—	—	—	—	—	—	—	6,8	—	—	—	—	5,2	20,2	6,8	0,7	2,5	—	—	2,3	—	2,4	0,3	—	—	51,6	8
Gadera	Corvara	1558	P	—	—	—	4,6	—	—	—	—	0,5	—	—	—	—	0,6	—	—	—	—	32,5	15,8	—	0,5	—	—	—	23,7	—	—	—	—	—	78,2	7
S. Cassiano	S. Cassiano	1545	P	—	—	—	6,4	—	—	—	—	1,8	—	—	—	—	—	—	—	—	—	5,6	34,6	6,8	0,7	—	—	—	18,2	—	—	—	—	—	74,1	6
Gadera	Badia (S. Leonardo)	1357	P	—	—	—	7,0	—	—	—	—	1,0	—	—	—	—	0,5	—	—	—	—	12,0	17,0	—	—	—	—	—	12,0	—	—	—	—	—	49,5	5
Campill	Longiarù	1396	P	—	—	—	7,0	—	—	—	—	0,4	—	—	—	—	0,5	—	—	—	—	7,0	25,0	8,0	0,4	0,6	—	0,5	9,6	—	—	—	0,5	—	59,5	5
Gadera	S. MARTINO	1117	Pr	—	—	—	6,0	0,4	0,2	—	—	—	—	—	—	—	0,2	—	—	—	—	3,0	9,4	7,6	0,8	0,6	—	—	5,6	0,2	0,2	0,4	0,2	—	34,8	5
Vigilio	Longega	1030	P	—	—	—	6,5	—	—	—	—	—	—	—	—	—	—	—	—	—	—	38,0		—	—	—	—	—	4,2	—	—	—	0,8	—	46,7	4 ?
Fundres	Fundres	1159	P	—	—	—	3,5	—	—	—	—	—	—	—	—	—	0,5	—	—	—	—	1,0	8,0	2,0	10,0	—	—	2,0	4,0	—	1,0	0,5	—	—	32,5	8
Valles	Valles	1354	P	—	—	—	6,0	—	—	—	—	—	—	—	—	—	2,0	—	—	—	—	5,0	15,0	—	—	—	—	—	5,0	—	—	—	—	—	33,0	5
Rienza	Spinga	1105	P	—	—	—	—	—	—	—	—	—	—	—	—	—	1,0	—	—	—	—	3,0	10,0	18,0	3,0	3,0	—	1,0	3,0	—	—	2,0	—	—	44,0	9
Isarco	BRESSANONE	560	P	—	—	—	4,6	—	—	—	—	—	—	—	—	—	—	—	—	—	—	7,4	19,0	3,6	2,4	2,4	—	0,2	—	—	—	0,4	—	—	40,0	6
Tina	Lazfons	1150	P	—	—	—	4,4	—	—	—	—	—	—	—	—	—	3,3	—	—	—	—	12,5	14,0	—	—	—	—	—	9,5	—	—	—	—	—	43,7	5
Gardena	Ponte Gardena	490	P	—	—	—	4,8	—	—	—	—	—	—	—	—	—	1,0	—	—	—	—	7,6	24,2	11,7	2,3	1,7	1,4	0,6	2,9	—	—	0,9	—	—	59,1	9
Isarco	Soprabolzano	1206	P	—	—	—	1,4	—	—	—	—	—	—	—	—	—	—	—	—	—	—	1,3	10,1	12,0	1,1	—	—	—	11,4	—	—	—	—	—	37,3	6
	Fiè	900	P	»	»	»	»	»	»	»	»	»	»	»	»	»	»	»	»	»	»	»	»	»	»	»	»	»	»	»	»	»	»	»	»	»
Talvera	S. Genesio	1080	P	—	—	—	4,6	—	—	—	—	—	—	—	—	—	1,4	—	—	—	—	14,5	32,6	6,5	4,7	2,3	—	1,7	7,4	—	—	1,4	—	—	77,1	10
	SARENTINO	966	P	—	—	—	4,3	—	—	—	—	—	—	—	—	—	0,4	—	—	—	—	23,0	38,6	7,2	3,8	5,0	—	—	7,3	—	—	0,5	—	—	82,1	7
	BOLZANO (Gries)	292	Pr	»	»	»	»	»	»	»	»	»	»	»	»	»	»	»	»	»	»	»	»	»	»	»	»	»	»	»	»	»	»	»	»	»

MEDIO E BASSO ADIGE

Bacino secondario	Stazione	Quota sul mare metri	Tipo dello strumento	1	2	3	4	5	6	7	8	9	10	11	12	13	14	15	16	17	18	19	20	21	22	23	24	25	26	27	28	29	30	31	Totale mensile	Numero dei giorni piovosi
	Redagno	1562	P	—	—	—	9,5	—	—	—	—	3,0	—	—	—	—	2,9	—	—	—	—	—	36,5	8,7	—	4,3	—	—	10,4	—	—	—	—	—	75,3	7
	Faedo	662	P	»	»	»	»	»	»	»	»	»	»	»	»	»	»	»	»	»	»	»	»	»	»	»	»	»	»	»	»	»	»	»	»	»
	Bronzolo	250	P	—	—	—	1,5	—	—	—	—	—	—	—	—	—	—	—	—	—	—	20,8	38,2	—	10,0	1,5	—	—	13,6	—	—	—	—	—	86,6	6
	S. MICHELE ALL' ADIGE	228	Pr	—	—	0,6	2,2	—	—	—	—	—	—	—	—	—	—	—	—	—	—	28,0	57,0	9,4	8,6	5,4	—	2,6	10,0	—	—	—	—	—	123,8	8
Noce	PEIO	1580	P	—	—	—	1,8	—	—	—	—	—	—	—	—	—	—	—	—	—	—	4,2	32,3	24,8	3,2	16,8	—	—	11,2	7,8	—	—	—	—	102,1	8
	CARESER	2600	P	—	—	—	5,0	—	—	—	—	1,2	0,4	—	—	—	—	—	—	—	—	21,4	11,2	7,8	3,2	3,2	—	2,6	13,6	—	—	—	—	—	69,7	9
Noce Bianco	La Mare	1964	P	—	—	—	—	—	—	—	—	0,8	—	—	—	—	2,8	—	—	—	—	20,0	33,0	6,5	2,3	9,0	—	3,0	8,5	—	—	—	—	—	85,9	8
	PONT	1201	Pr	—	—	—	2,0	—	—	—	—	—	—	—	—	—	—	—	—	—	—	20,0	50,0	0,6	37,4	8,2	—	0,4	7,6	—	—	—	—	—	126,2	6
Noce	Mezzana	966	P	—	—	—	0,3	—	—	—	—	0,2	—	—	—	—	—	—	—	—	—	22,4	50,0	18,0	6,2	2,8	—	—	23,2	14,0	—	—	—	—	137,1	7

Bacino secondario	Stazione	Quota sul mare metri	Tipo dello strumento	1	2	3	4	5	6	7	8	9	10	11	12	13	14	15	16	17	18	19	20	21	22	23	24	25	26	27	28	29	30	31	Totale mensile	Numero dei giorni piovosi
	(segue)																																			
Noce	MALÈ	737	P	—	—	—	2,2*	—	—	—	—	1,9*	—	—	—	—	—	—	—	—	—	30,0*	34,2**	—	5,2	—	—	4,0**	22,0**	—	—	—	—	—	99,5	7
Pescara	Proves	1414	P	—	—	—	0,3*	—	—	—	—	—	—	—	—	—	—	—	—	—	—	51,3*		—	—	—	—	1,9*	2,1*	—	—	—	—	—	55,6	5 ?
Noce	CLES	656	P	—	—	—	2,3*	—	—	—	—	—	—	—	—	—	—	—	—	—	—	40,2**	58,0**	—	10,0**	—	—	—	28,2**	—	—	—	—	—	138,7	5
Rotaglio	Mendola	1360	P	—	—	—	—	—	—	—	—	—	—	—	—	—	—	—	—	—	—	24,0**	48,0**	8,1*	—	—	—	—	20,0*	—	—	—	—	—	100,1	4
	Romeno	962	P	—	—	—	4,2*	—	—	—	—	—	—	—	—	—	—	—	—	—	—	30,5**	46,5**	4,5**	4,5**	3,5**	—	—	14,5*	—	—	—	—	—	113,2	7
Noce	Denno	436	P	—	—	—	2,0*	—	—	—	—	—	—	—	—	—	—	—	—	—	—	28,0**	72,0**	10,0**	13,0**	17,0**	—	—	22,0**	13,0**	—	—	—	—	179,0	8
Sporaggia	SPORMAGGIORE	565	P	—	—	—	2,3*	—	—	—	—	0,8*	—	—	—	—	—	—	—	—	—	56,3	60,4	4,2	10,1	4,5	—	3,4**	21,3	—	—	—	—	—	163,3	8
Noce	Mezzolombardo	215	P	—	—	—	0,2**	—	—	—	—	—	—	—	—	—	—	—	—	—	—	38,2	54,8	1,9	1,4	—	—	2,2	24,6	—	—	—	—	—	123,3	6
Avisio	Mazzin	1479	P	—	—	—	6,3*	—	—	—	—	0,4*	—	—	—	—	0,9*	—	—	—	—	13,2	35,2**	5,8**	2,4*	1,3*	—	0,3*	10,3*	—	—	—	—	—	76,1	7
Travignolo	PASSO ROLLE	1984	P	—	—	—	8,0*	—	—	—	—	6,0*	—	—	—	—	—	—	—	—	—	10,0*	107,0*	9,0*	6,0*	—	—	—	9,0*	6,0*	—	—	—	—	161,0	8 ?
	Paneveggio	1520	P	—	—	—	7,2*	—	—	—	—	2,3*	—	—	—	—	—	—	—	—	—	21,3*	68,4**	7,5**	3,4*	1,5*	—	—	16,3*	1,6*	—	—	—	—	129,5	9
	PREDAZZO	1020	P	—	—	—	7,0*	—	—	—	—	5,5*	—	—	—	—	—	—	—	—	—	25,0	41,0	—	7,0	—	—	1,5	17,5**	—	—	—	—	—	104,5	7
Avisio	CAVALESE	1014	P	—	—	—	20,0*	—	—	—	—	4,0*	—	—	—	—	1,0*	—	—	—	—	27,0**	23,0**	—	4,0**	—	—	10,0**	15,0*	—	—	—	—	—	104,0	8
Cadino	Cadino di Fiemme	1150	P	—	—	—	8,0*	—	—	—	—	5,0*	—	—	—	—	—	—	—	—	—	23,0**	52,0**	—	6,0**	10,0**	—	—	17,0**	—	—	—	—	—	121,0	7
Avisio	Anterivo	1209	P	—	—	—	7,5*	—	—	—	—	1,5**	—	—	—	—	—	—	—	—	—	14,5**	42,0**	2,0**	5,0**	1,5**	—	2,0**	10,0*	0,5*	—	—	—	—	86,5	9
	Cembra	662	P	—	—	—	2,5*	—	—	—	—	—	—	—	—	—	—	—	—	—	—	66,5		—	—	10,4	—	—	10,2	—	—	—	—	—	89,6	5 ?
	POZZOLAGO	460	Pr	—	—	—	4,2*	—	—	—	—	—	—	—	—	—	—	—	—	—	—	14,8	33,0	2,4	4,0	3,4	—	0,8	8,2	—	—	—	—	—	70,8	7
	Lavis	230	P	—	—	—	1,7*	—	—	—	—	—	—	—	—	—	—	—	—	—	—	33,6	57,4	3,7	13,0	—	—	5,5	15,3	—	—	—	—	—	130,2	7
	TRENTO	312	Pr	—	—	—	2,6*	—	—	—	—	—	—	—	—	—	—	—	—	—	0,2	18,2	41,0	2,4	5,2	4,6	—	0,4	15,0	—	—	—	—	—	89,6	7
Fersina	S. Orsola	925	P	—	—	—	1,3*	—	—	—	—	1,7*	—	—	—	—	—	—	—	—	—	9,2	29,5	6,6	5,2	5,1	—	—	12,2**	—	—	—	—	—	70,8	8
Sila	Piazze Pinè	1087	P	—	—	—	4,2*	—	—	—	—	0,5*	—	—	—	—	—	—	—	—	—	20,2**	30,8**	15,2**	35,0**	1,0**	—	—	13,0**	—	—	—	—	—	119,9	7
	Aldeno	212	P	—	—	—	4,6*	—	—	—	—	—	—	—	—	—	—	—	—	—	0,4	23,3	48,0	1,3	7,8	7,3	—	1,0	31,0	—	—	—	—	—	124,7	8
Cavallina	Serrada	1248	P	—	—	—	2,2*	—	—	—	—	—	—	—	—	—	—	—	—	—	—	16,5**	21,7**	—	—	5,4*	—	6,3*	25,0*	—	—	—	—	—	77,1	6
	FOLGARIA	1168	P	—	—	2,1**	2,5**	—	—	—	—	3,5*	—	—	—	—	—	—	—	—	—	46,6	30,8	3,5	6,3	2,2	—	—	30,8*	—	—	—	—	—	128,3	9
Leno	Piazza (Terragnolo)	782	P	—	—	—	3,0**	—	—	—	—	1,4*	—	—	—	—	—	—	—	—	—	20,5	31,5	—	10,0	3,0	—	2,5	28,0**	2,4	—	—	—	—	102,3	9
	ROVERETO	211	P	—	—	—	2,8**	—	—	—	—	—	—	—	—	—	—	—	—	—	—	20,8	26,2	1,2	3,6	4,0	0,2	0,8	17,4	0,2	—	—	—	—	77,2	7
	Brentonico	670	P	—	—	—	3,5**	—	—	—	—	—	—	—	—	—	—	—	—	—	—	85,3		—	2,0	26,0	—	8,0**	9,3**	—	—	—	—	—	134,1	7 ?
Adige	Ronchi	709	P	»	»	»	»	»	»	»	»	»	»	»	»	»	»	»	»	»	»	»	»	»	»	»	»	»	»	»	»	»	»	»	»	»
	Spiazzi di M. Baldo	930	P	—	—	—	6,2	—	—	—	—	—	—	—	—	—	—	—	—	—	—	43,3	24,2	5,4	9,4	6,2	—	7,3	8,2	—	—	—	—	—	110,2	8
	Belluno Veronese	148	P	—	—	—	6,4	—	—	—	—	—	—	—	—	—	—	—	—	—	—	25,8	14,3	27,8	17,2	—	—	—	28,7	—	—	—	—	—	120,2	6
	Dolcè	115	P	—	—	—	—	—	—	—	—	—	—	—	—	—	—	—	—	—	—	—	28,9	15,1	19,4	—	—	—	20,5	—	—	—	—	—	83,9	4
Tasso	Caprino Veronese	254	P	—	—	—	—	—	—	—	—	—	—	—	—	—	—	—	—	—	—	—	30,0	20,0	—	10,0	—	7,0	10,0	—	—	—	—	—	77,0	5
	Affi	188	P	—	—	—	4,0	—	—	—	—	0,5**	—	—	—	—	—	—	—	—	—	17,0	15,0	9,0	—	5,0	—	—	10,0	—	—	—	—	—	60,5	6
	VERONA	60	P	—	—	—	11,5	—	—	—	—	—	—	—	—	—	—	—	—	—	—	11,0	7,8	6,6	—	—	—	2,4	13,8	—	—	—	—	—	53,1	6
Valpantena	Fosse di S. Anna	945	P	»	»	»	»	»	»	»	»	»	»	»	»	»	»	»	»	»	»	»	»	»	»	»	»	»	»	»	»	»	»	»	»	»
	Cerro Veronese	729	P	—	—	—	6,0	—	—	—	—	0,2*	—	—	—	—	—	—	—	—	1,0	14,0	22,0	—	5,5	—	—	3,0	10,0	3,0	—	—	—	—	64,7	8
	MARZANA	166	Pr	—	—	—	6,8	—	—	—	—	0,2*	—	—	—	—	—	—	—	—	0,8	14,4	11,2	1,0	5,6	1,4	0,2	3,2	11,4	0,2	—	—	—	—	56,4	8
Squaranto	Roverè Veronese	847	P	—	—	—	6,1	—	—	—	—	1,3*	—	—	—	—	—	—	—	—	2,0	29,8	16,7	0,4	6,7	—	1,5	4,1	10,3	—	—	—	—	—	78,9	9
Chiampo	Campo d'Albero	901	P	—	—	—	7,1	—	—	—	—	6,2*	—	—	—	—	—	—	—	—	5,1	55,4	30,2	—	7,6	—	—	8,1	53,0	27,4	—	—	—	—	200,1	9
	Campanella d'Altissimo	720	P	—	—	—	8,0	—	—	—	—	1,2*	—	—	—	—	—	—	—	—	—	40,1	9,2	1,2	—	—	—	—	24,2**	—	—	—	—	—	83,9	6
	CHIAMPO	180	Pr	—	—	—	8,0	—	—	—	—	1,4*	—	—	—	—	—	—	—	—	1,2	53,0	36,0	0,8	12,4	—	—	5,0	25,0	4,4	—	—	—	—	147,2	9

PIANURA FRA BRENTA E ADIGE

Bacino secondario	Stazione	Quota sul mare metri	Tipo dello strumento	1	2	3	4	5	6	7	8	9	10	11	12	13	14	15	16	17	18	19	20	21	22	23	24	25	26	27	28	29	30	31	Totale mensile	Numero dei giorni piovosi
Bacchiglione Gorzone	Camisano	24	P	—	—	—	6,4	—	—	—	—	—	—	—	—	—	—	—	—	—	—	8,9	16,3	0,5	12,0	1,1	—	1,7	19,6	2,5	—	—	—	—	69,0	8
	PADOVA	12	Pr	—	—	—	4,8	—	—	—	—	—	—	—	—	—	—	—	—	—	0,2	13,6	13,4	0,2	12,6	—	—	1,8	19,6	4,4	—	0,2	—	—	68,8	7
	Saonara	10	P	—	—	—	9,1	—	—	—	—	—	—	—	—	—	—	—	—	—	—	6,5	16,5	—	5,2	—	—	1,6	15,1	6,6	—	—	—	—	60,6	7

Bacino secondario	Stazione	Quota sul mare metri	Tipo dello strumento	1	2	3	4	5	6	7	8	9	10	11	12	13	14	15	16	17	18	19	20	21	22	23	24	25	26	27	28	29	30	31	Totale mensile	Numero dei giorni piovosi
	(*segue*)																																			
Brenta-Bacch.	PIOVE DI SACCO	7	Pr	—	—	—	10,8	0,8	—	—	—	0,2	—	—	—	—	0,2	—	—	—	0,4	2,6	10,8	0,4	3,0	—	—	1,2	17,2	5,2	—	0,2	—	—	53,0	7
	BOVOLENTA	7	Pr	—	—	—	7,0	0,2	—	—	0,2	—	—	—	—	—	—	0,2	—	—	0,2	4,0	8,2	—	3,2	—	—	2,4	11,8	4,6	—	0,2	—	—	42,2	7
	S. MARGH. DI CODEVIGO	4	Pr	—	—	—	13,2	—	0,2	—	—	—	—	—	—	—	—	—	—	—	0,2	0,6	7,0	—	3,0	0,6	—	—	12,6	5,6	0,2	0,8	—	—	44,0	5
Bacchiglione-Cornone	COLLE VENDA	580	Pr	—	—	—	7,2	0,2	—	—	—	—	—	—	—	—	—	—	—	—	0,6	4,8	5,6	0,2	6,4	0,2	—	2,2	30,6	5,0	—	—	—	—	63,0	7
	ZOVENCEDO	280	Pr	—	—	—	4,0	0,2	—	—	—	—	—	—	—	—	—	—	—	—	0,6	14,8	10,6	0,8	7,2	0,2	0,2	2,8	33,6	5,4	—	—	—	—	80,4	7
	CAL DI GUA'	60	Pr	—	—	—	6,0	—	—	—	—	—	—	—	—	—	—	—	—	—	0,8	18,4	22,4	0,4	7,2	0,2	—	2,4	17,0	4,6	—	—	0,2	—	79,6	7
	Longare	29	P	—	—	—	5,2	—	—	—	—	—	—	—	—	—	—	—	—	—	—	13,7	15,3	—	11,5	—	—	0,9	27,5	3,3	—	—	—	—	77,4	6
	COLOGNA VENETA	24	Pr	—	—	0,2	6,8	—	0,2	—	—	—	—	—	—	—	—	—	—	—	0,6	6,4	8,2	0,2	8,0	—	0,2	5,4	21,4	3,0	—	—	—	—	60,6	7
	Montegaldella	23	P	—	—	—	7,4	—	—	—	—	—	—	—	—	—	—	—	—	—	0,5	12,0	13,2	—	10,0	2,0	—	1,5	23,0	4,0	—	—	—	—	73,6	8
	Noventa Vicentina	16	P	—	—	—	6,0	—	—	—	—	—	—	—	—	—	—	—	—	—	0,3	4,1	8,0	—	8,0	—	—	3,5	14,4	6,3	—	—	—	—	50,6	7
Bacchigl.-Cornone-Adige	Montagnana	14	P	»	»	»	»	»	»	»	»	»	»	»	»	»	»	»	»	»	»	»	»	»	»	»	»	»	»	»	»	»	»	»	»	»
	Este	13	P	—	—	—	6,2	—	—	—	—	—	—	—	—	—	—	—	—	—	—	6,4	7,3	—	3,5	—	—	2,5	11,1	1,7	—	—	—	—	38,7	7
	Battaglia Terme	11	P	—	—	—	6,9	0,5	—	—	—	—	—	—	—	—	—	—	—	—	—	12,7	6,3	0,7	5,8	0,5	—	3,2	18,8	4,9	—	—	—	—	60,3	7
	Casal Ser Ugo	8	P	—	—	—	8,1	—	—	—	—	—	—	—	—	—	—	—	—	—	—	5,5	10,5	—	4,2	—	—	4,2	17,2	4,4	—	—	—	—	54,1	7
	Bagnoli di Sopra	6	P	—	—	—	11,3	0,7	—	—	—	—	—	—	—	—	—	—	—	—	—	3,3	8,2	—	4,2	—	—	5,2	15,8	4,7	—	—	—	—	53,4	7
	Cona	4	P	—	—	—	12,4	—	—	—	—	—	—	—	—	—	—	—	—	—	—	1,0	7,7	—	3,0	—	—	2,7	14,7	4,1	—	—	—	—	45,6	7
	Albaredo d'Adige	24	P	—	—	—	13,7	—	—	—	—	—	—	—	—	—	—	—	—	—	0,5	7,1	5,3	0	8,1	—	—	8,5	19,5	3,3	—	—	—	—	66,0	7
	Stangbella	7	P	—	8,5	—	6,3	—	—	—	—	—	—	—	—	—	—	—	—	—	—	3,8	14,5	—	4,2	—	—	12,6	21,2	4,0	—	—	—	—	75,1	8
	CAVANELLA MOTTE	1	Pr	—	—	—	18,2	0,8	—	—	—	—	—	—	—	0,2	—	0,2	—	—	—	0,2	5,6	—	4,4	3,2	—	0,2	15,0	4,4	0,2	0,2	—	—	52,8	6

PIANURA FRA ADIGE E PO

Bacino secondario	Stazione	Quota sul mare metri	Tipo dello strumento	1	2	3	4	5	6	7	8	9	10	11	12	13	14	15	16	17	18	19	20	21	22	23	24	25	26	27	28	29	30	31	Totale mensile	Numero dei giorni piovosi
Adige-Tartaro	Villafranca Veronese	54	P	—	—	—	10,0	—	—	—	—	—	—	—	—	—	—	—	—	—	12,0	11,0	3,0	12,0	1,0	2,0	—	7,0	13,0	—	—	—	—	—	71,0	9
	Ca' di David	49	P	—	—	—	—	—	—	—	—	—	—	—	—	—	—	—	—	—	0,7	8,6	13,2	0,3	6,4	0,3	0,5	5,1	20,4	1,5	—	—	—	—	57,0	6
	Bovolone	24	P	—	—	—	6,2	—	—	—	—	—	—	—	—	—	—	—	—	—	0,4	4,0	6,8	—	8,6	—	—	6,0	36,1	3,8	—	—	—	—	71,9	7
	TORRETTA VENETA	10	Pr	—	—	—	12,8"	—	—	—	—	—	—	—	—	—	—	—	—	—	—	4,9"	4,0"	—	3,7"	—	—	8,2"	11,5"	5,1"	—	—	—	—	50,2	7
	BOTTI BARBARIGHE	7	Pr	—	—	—	10,8	0,4	—	—	—	—	—	—	—	—	—	—	0,2	—	0,2	—	6,0	—	3,2	2,0	—	0,6	17,4	3,6	—	0,2	—	—	44,6	6
	ROVIGO	7	Pr	—	—	—	8,4	0,2	0,2	0,6	—	—	—	—	—	—	—	0,2	—	—	0,4	1,8	5,8	0,4	2,6	0,2	—	4,6	14,2	3,4	—	0,2	0,2	—	43,4	7
	S. Martino di Venezze	6	P	—	—	—	8,5	—	—	—	—	—	—	—	—	—	—	—	—	—	—	—	8,1	—	2,8	—	—	5,2	10,0	3,0	—	—	—	—	37,6	6
	Pizzon	6	P	—	—	—	8,7	—	—	—	—	—	—	—	—	—	—	—	—	—	—	—	6,8	—	4,2	—	—	4,2	9,8	4,6	—	—	—	—	38,9	6
Tartaro-Canal Bianco-Po	Castelnuovo Veronese	190	P	—	—	—	5,6	—	—	—	—	—	—	—	—	—	—	—	—	—	—	14,0	12,0	—	7,8	1,8	—	8,5	13,8	4,2	—	—	—	—	67,7	8
	Roverbella	42	P	—	—	—	7,5	—	—	1,0	—	—	—	—	—	—	—	—	—	—	5,1	6,3	15,7	—	9,4	—	1,2	12,0	19,3	2,5	—	—	—	—	80,0	10
	NOGAROLE ROCCA	36	Pr	—	—	4,2	3,0	—	—	0,6	—	0,2	—	—	—	—	—	—	—	0,2	0,8	8,2	16,8	0,2	7,0	—	0,4	14,0	17,8	0,8	—	0,2	—	—	74,4	7
	Castel d'Ario	24	P	»	»	»	»	»	»	»	»	»	»	»	»	»	»	»	»	»	»	»	»	»	»	»	»	»	»	»	»	»	»	»	»	»
	Governolo	16	P	—	—	—	7,0	—	—	—	—	—	—	—	—	—	—	—	—	—	—	4,0	4,5	—	10,0	—	—	10,3	18,5	4,4	—	—	—	—	58,7	7
	Ostiglia	13	P	—	—	—	7,4	—	—	—	—	—	—	—	—	—	—	—	—	—	2,2	—	5,0	—	8,8	—	—	10,5	20,0	4,4	—	—	—	—	59,3	7
	Castelmassa	12	P	—	—	7,5	—	—	—	—	—	—	—	—	—	—	—	—	—	—	0,4	3,0	4,7	—	3,8	—	0,5	—	20,0	12,6	—	—	—	—	52,5	6
	Fiesso Umbertiano	9	P	—	—	—	6,0	—	—	4,0	—	—	—	—	—	—	—	—	—	—	—	3,0	6,0	2,0	4,0	—	—	12,0	43,0	12,0	—	—	—	—	94,0	9
	Isola del Mezzano	3	P	—	—	—	19,2	1,5	—	0,6	—	—	—	—	—	—	—	—	—	—	—	—	2,9	0,5	5,6	—	—	7,9	6,0	4,0	—	—	—	—	48,2	7
	MOTTA DI LAMA	3	Pr	—	—	—	11,2	0,2	—	—	—	—	—	—	—	—	—	0,2	—	—	0,2	0,2	4,6	0,6	3,2	0,4	—	3,2"	10,2"	—	—	—	—	—	34,2	5
	CROCE DI BARICETTA	3	Pr	—	—	0,4	8,0	0,8	—	—	—	—	—	—	—	—	—	—	—	—	»	»	»	»	»	»	»	»	»	»	»	»	»	»	»	»
	Ca' Cappellino	2	P	—	—	—	20,7	—	—	—	—	—	—	—	—	—	—	—	—	—	—	—	5,0	—	8,1	—	—	5,0	9,1	4,5	—	1,1	—	—	53,5	7
	Sadocca (Idrovora)	1	P	»	»	»	»	»	»	»	»	»	»	»	»	»	»	»	»	»	»	»	»	»	»	»	»	»	»	»	»	»	»	»	»	»
	CA' MELLO (Idrovora)	1	Pr	—	—	0,2	25,8	9,0	—	—	—	—	—	—	—	—	—	—	—	—	—	—	5,8	0,8	3,8	5,4	—	0,4	9,4	4,4	0,2	0,6	—	—	65,8	7

Corso d'acqua	Stazione	Tipo dello strumento	1	2	3	4	5	6	7	8	9	10	11	12	13	14	15	16	17	18	19	20	21	22	23	24	25	26	27	28	29	30	31	Media mensile	Cm dall'8 novembre
	DAL PIUCA ALL'ISONZO																																		
Piuca	Prestrane	I	»	»	»	»	»	»	»	»	»	»	»	»	»	»	»	»	»	»	»	40	128	160	196	210	212	208	193	188	184	175	170	»	8
Arsa	Ponte di Barbana *	I	70	60	60	65	70	70	75	90	95	95	95	90	90	90	90	75	95	110	140	167	120	120	130	139	115	140	115	120	135	110	120	101	8
Quieto	Pinguente	I	12	12	12	30	36	28	22	18	16	14	12	12	12	12	12	10	10	10	10	30	46	40	36	32	28	24	20	18	20	22	18	21	7
	Levade	I	137	135	134	158	412	206	198	182	172	168	160	156	154	148	146	141	140	138	137	240	552	512	455	375	240	272	258	241	231	188	170	224	8
Bottenica	Ponte S. Lazzaro	I	»	»	»	»	»	»	»	»	»	»	»	»	»	»	»	»	»	»	»	135	215	208	186	162	138	136	135	133	133	132	132	»	8
	ISONZO																																		
Isonzo	Log	I	85	84	83	88	87	87	86	86	85	85	84	84	83	82	81	80	80	79	128	122	200	182	132	109	103	103	102	101	100	99	96	106	12
	Caporetto (a valle)	I	5	4	4	4	3	3	3	2	2	2	2	1	1	1	1	1	0	0	64	183	95	65	56	41	38	34	30	28	25	23	20	24	8
Idria	Idria Inferiore	I	$\overline{3}$	$\overline{3}$	$\overline{2}$	34	26	18	10	8	6	5	4	3	2	2	2	2	4	36	60	178	120	96	120	70	50	42	40	36	40	37	26	35	9
	Tribussa Inferiore	I	74	73	73	101	89	85	82	81	79	77	76	74	73	72	72	71	71	73	127	176	168	132	163	128	110	104	102	100	102	100	97	97	8
Baccia	BACCIA DI MODREA	Ir	49	49	50	53	53	53	52	52	52	52	52	51	51	50	50	50	50	52	66	85	76	78	78	70	68	67	66	64	66	64	64	59	12
Vipacco	Vipacco	I	22	22	25	36	39	46	34	35	36	20	21	22	23	24	25	25	22	22	22	28	187	108	200	68	60	50	47	47	47	45	45	47	12
	MONTESPINO	I	4	4	5	7	17	24	24	25	25	24	26	24	25	25	26	27	26	26	29	31	158	131	176	80	74	70	68	68	68	68	68	47	12
	Rubbia *	I	10	10	8	8	8	8	14	26	38	24	18	14	10	8	8	8	8	8	55	148	102	74	52	86	78	64	50	38	30	42	34	41	9
Torre	Tarcento	I	40	40	40	40	40	41	41	42	42	41	41	41	40	40	40	40	41	42	53	180	160	155	90	70	70	65	60	60	60	60	58	60	12
Natisone	Cividale	I	34	34	30	30	32	36	40	48	44	40	40	42	48	48	102	112	120	200	170	150	120	104	96	90	82	70	64	58	52	52	48	72	13
	DRAVA																																		
Drava	Versciaco	I	7	7	7	7	6	6	6	6	6	5	5	5	5	5	4	4	4	4	5	5	6	6	6	5	5	4	4	4	4	4	3	5	8
	CORSI D'ACQUA MINORI FRA ISONZO-TAGLIAMENTO																																		
Torgnano	Muzzana	I	64	64	63	64	63	63	64	65	66	66	66	65	64	65	66	66	65	65	67	69	117	115	101	83	80	80	77	77	74	74	69	72	12
Stella	Sterpo	I	37	36	36	70	46	45	44	43	43	43	43	43	42	41	39	38	37	36	36	45	60	62	55	46	45	50	49	44	40	39	37	44	8
	Fornaci Anzil	I	79	79	78	113	95	82	78	78	79	79	79	79	80	80	80	80	80	81	99	95	114	100	112	96	93	115	101	95	88	80	80	89	9
	Flambruzzo	I	51	51	51	70	53	51	51	50	50	50	49	49	48	47	46	46	46	45	59	80	74	60	56	53	52	63	56	55	54	54	54	54	12
	Casale Sacila	I	59	58	58	90	65	62	60	60	59	58	58	58	57	56	56	55	55	57	70	95	95	73	69	65	63	80	70	68	66	65	66	65	12
Torsa	Torsa	I	40	40	39	39	40	42	40	42	40	46	46	45	44	42	42	46	48	50	96	94	90	87	80	79	68	80	76	60	64	65	66	57	8
	Casale Gambellini	I	22	20	20	65	30	25	22	20	21	21	21	20	20	19	19	18	18	20	38	47	45	36	30	23	20	43	29	27	25	22	21	27	12
Stella	PRECENICCO *	I	30	43	120	117	98	96	100	100	109	100	92	87	59	61	65	100	100	115	118	118	116	115	116	86	83	94	94	95	103	92	91	94	varia
	STERPO DEL MORO *	I	170	206	209	205	200	210	229	234	244	242	234	225	200	192	172	179	184	200	284	290	264	263	254	224	226	216	204	196	198	200	204	218	12
	TAGLIAMENTO																																		
Tagliamento	Ponte Fasui	I	31	31	31	31	31	31	31	31	31	31	31	31	31	31	31	31	31	31	34	38	35	32	28	27	27	27	27	27	27	27	27	30	12
Ciaf	alla confluenza	I	56	56	56	56	56	56	56	56	56	56	56	56	56	56	56	56	56	56	57	59	58	57	56	56	56	58	58	57	57	57	57	56	12

Corso d'acqua	Stazione	Tipo dello strumento	1	2	3	4	5	6	7	8	9	10	11	12	13	14	15	16	17	18	19	20	21	22	23	24	25	26	27	28	29	30	31	Media mensile	Ora dell'osservazione
	(segue)																																		
Tagliamento	PONTE SACROVIT	I	24	24	24	24	24	23	23	23	23	23	22	22	22	22	22	22	21	21	72	114	50	33	27	24	23	25	23	22	21	21	20	29	varia
	CASALE D'AVARIIS	Ir	25	24	24	25	24	24	24	24	24	24	24	24	24	24	24	24	24	24	106	130	61	54	50	47	45	48	46	44	44	44	43	39	12
Lumiei	LA MAINA (Bidgia superiore)	I	(1) 25	26	25	25	25	24	24	24	24	24	23	23	23	23	22	22	22	22	42	147	54	37	37	31	30	30	29	29	27	27	27	31	9
	PLAN DAL SAC (Ampezzo)	I	72	72	72	72	72	72	72	72	72	72	72	72	72	72	72	72	72	70	85	115	84	82	80	79	79	78	78	76	76	75	74	76	varia
Pesarina	Entrampo	I	56	56	56	56	56	57	58	57	57	57	56	56	56	56	56	56	57	57	70	76	76	74	72	72	72	67	65	65	60	58	56	61	varia
But	S. Nicolò	I	35	35	35	35	35	35	35	35	35	35	33	32	31	31	31	31	31	31	72	105	58	50	45	43	41	40	40	39	38	37	37	40	varia
Chiarsò	Ponte Lovea	I	52	52	52	52	52	52	52	51	51	51	51	51	50	50	50	50	50	49	55	112	70	75	70	72	70	67	66	65	64	61	59	59	varia
Fella	Malborghetto	I	98	98	98	98	97	97	97	97	98	98	98	98	98	98	98	98	98	98	105	145	115	114	112	112	110	108	108	108	108	108	108	104	10
Pontebbana	Pontebba	I	36	36	37	38	37	37	37	36	36	36	36	35	35	35	35	35	36	38	70	95	70	52	48	47	46	44	42	41	42	41	40	43	12
Dogna	Dogna (a monte)	I	4	4	4	7	5	5	4	4	4	4	3	3	3	3	3	3	3	3	30	110	55	30	18	15	14	16	13	12	12	9	8	13	8
Fella	DOGNA	I	6	6	6	5	5	5	5	4	4	4	3	3	3	3	2	2	2	2	34	91	60	49	36	31	28	26	25	24	23	22	22	17	8
Raccolana	CHIUSAFORTE (Plan d. Sega)	I	23	23	23	25	25	25	25	25	25	25	25	25	24	24	24	23	23	23	40	100	60	56	53	52	51	51	49	48	50	46	45	37	13
Resia	Resiutta	I	71	71	71	74	74	73	73	73	72	72	72	71	71	71	71	71	70	70	82	140	108	102	98	93	91	90	88	86	89	86	85	82	9
Fella	Moggio Udinese	I	88	88	87	87	90	90	90	88	88	86	86	85	85	84	84	83	83	83	195	215	160	150	137	135	138	100	100	100	98	95	93	106	12
Tagliamento	Pioverno	I	56	56	56	56	54	54	54	53	53	53	53	53	52	52	52	52	52	54	88	160	148	118	108	84	88	88	82	77	75	78	73	72	7
	VENZONE	I	90	89	89	89	88	88	88	88	88	87	87	87	86	86	86	86	85	86	87	152	178	161	140	128	123	116	116	107	103	98	94	102	8
Lago di Cavazzo	Interneppo	I	61	61	61	61	64	64	64	64	64	63	63	63	62	60	60	59	58	58	60	260	271	270	251	239	230	225	221	217	214	210	207	129	13
Tagliamento	Fraforeano	I	35	35	35	35	35	35	35	34	34	34	34	34	34	34	34	36	36	36	46	330	228	130	109	96	88	81	76	69	64	53	51	66	9

LIVENZA

Corso d'acqua	Stazione	Tipo dello strumento	1	2	3	4	5	6	7	8	9	10	11	12	13	14	15	16	17	18	19	20	21	22	23	24	25	26	27	28	29	30	31	Media mensile	Ora dell'osservazione
Sorgenti Gorgazzo	Gorgazzo	I	0	0	0	0	0	0	0	0	0	0	0	0	0	0	0	0	0	0	86	155	140	128	118	110	106	110	105	101	98	95	93	47	9
Livenza	FIASCHETTI DI CANEVA *	Ir	232	233	230	234	231	230	230	232	232	232	230	228	228	227	228	230	227	228	367	445	388	357	340	320	312	327	311	298	291	286	273	273	12
Meschio	Schiavoi *	I	107	105	102	100	98	98	95	92	90	88	88	85	85	85	86	86	90	95	92	130	95	112	120	100	100	95	90	90	90	90	88	96	12
Livenza	S. Cassiano *	I	104	106	110	102	96	86	100	106	100	110	94	98	94	100	102	104	112	106	108	404	400	368	320	280	240	200	190	162	122	108	100	156	12
Meduna	PONTE NAVARONS	I	64	63	63	63	63	63	63	63	63	62	62	62	62	62	62	62	62	62	190	250	195	100	90	87	85	83	82	81	80	79	77	84	varia
Cellina	Stich *	I	50	50	50	50	50	50	50	49	49	48	48	47	47	46	46	46	46	46	78	118	68	67	66	65	64	63	62	62	61	60	59	57	varia
Settimana	Stalli Nucci *	I	39	39	39	39	40	40	40	39	39	39	39	39	39	39	39	39	39	39	49	80	56	50	47	45	45	46	46	45	45	45	45	44	varia
Cimolizza	CIMOLAIS	Ir	70	70	68	68	68	68	68	68	68	68	66	66	66	66	66	66	75	75	70	70	70	70	70	70	70	70	70	70	70	69	69	69	varia
Cellina	MEZZOCANALE *	Ir	29	28	28	28	28	28	27	27	27	27	27	27	27	27	26	26	26	26	58	78	54	50	49	48	48	53	50	48	47	47	47	38	12
	Diga Cellina	I	»	»	»	»	»	»	»	»	»	»	»	»	»	»	»	»	»	»	»	»	»	»	»	»	»	»	»	»	»	»	»	»	»
Meduna	Visinale *	I	24	20	19	20	25	23	20	19	22	20	18	20	17	19	20	21	23	24	63	650	490	185	82	57	68	82	59	47	40	35	30	73	12
Livenza	Meduna di Livenza *	I	24	28	26	34	36	38	34	32	40	40	44	50	38	40	40	52	48	48	36	340	455	315	108	60	66	108	58	30	14	8	20	26	12
	Motta di Livenza *	I	32	45	48	35	38	41	37	42	45	46	64	60	60	62	54	58	70	56	46	222	387	290	145	60	5	44	52	12	10	15	32	7	8

(1) Dal 1 Dicembre funziona un nuovo idrometro sulla Stua.

Corso d'acqua	Stazione	Tipo della strumento	1	2	3	4	5	6	7	8	9	10	11	12	13	14	15	16	17	18	19	20	21	22	23	24	25	26	27	28	29	30	31	Media mensile	Ora dell'osservazione
	PIAVE																																		
Piave	Ponte Cordevole	I	73	72	72	72	71	71	71	70	69	69	69	69	69	69	69	69	69	70	[70]	74	75	74	74	73	74	74	72	71	70	70	70	71	varia
Silvela	Cima Canale	I	»	»	»	»	»	»	»	»	»	»	»	»	»	»	»	»	»	»	»	»	»	»	»	»	»	»	»	»	»	»	»	»	»
Piave	PRESENAIO (Ponte)	Ir	43	43	43	42	42	42	41	41	43	43	43	42	42	41	46	45	45	45	45	47	47	46	44	43	43	45	44	44	43	43	43	44	varia
Frisone	Campolongo (P.te Masarè)	I	1	1	1	1	1	1	1	1	1	1	1	1	1	1	1	1	1	1	6	5	4	2	1	1	1	1	2	2	2	2	2	0	varia
Padola	Ponte Padola	I	9	9	9	9	9	9	9	9	9	9	9	9	9	9	8	8	8	8	9	9	8	8	8	8	8	8	8	8	8	8	8	9	varia
Digon	Volta di Tamber	I	9	9	10	10	10	10	10	10	10	10	11	11	11	11	11	8	8	8	9	9	12	12	12	12	13	13	12	12	12	12	12	11	12
Piave	PONTE DELLA LASTA	Ir	22	22	21	21	19	21	21	21	19	19	19	20	20	20	20	20	20	19	20	29	22	21	21	19	19	20	19	19	19	17	16	20	12
Ansiei	AURONZO	Ir	45	45	45	45	45	45	45	45	44	44	44	44	44	44	44	44	44	44	45	45	45	45	45	44	44	44	44	44	44	43	43	44	12
Piave	LOZZO DI CADORE *	Ir	101	63	103	107	116	117	102	63	62	108	124	62	87	110	76	62	96	116	102	116	116	116	116	81	100	117	90	80	103	64	102	97	12
Boite	Podestagno	I	19	19	19	19	18	18	18	18	17	17	17	17	17	17	17	17	17	17	17	17	17	17	17	17	17	17	17	17	17	17	17	17	varia
	VODO DI CADORE	Ir	41	41	42	42	42	41	41	40	41	41	41	41	40	40	40	40	40	40	50	48	44	43	42	42	42	42	41	41	41	40	40	42	12
Piave	PERAROLO *	Ir	47	47	44	76	82	87	75	41	42	74	102	44	79	56	58	42	52	63	62	126	99	98	98	76	78	96	76	76	80	60	75	71	12
Vajont	ERTO (Caldaia)	Ir	21	21	21	21	21	21	21	21	21	21	20	20	20	20	20	20	20	74	182	[250]	155	67	74	64	51	65	60	65	42	34	24	50	varia
Mis	MUDA MAÈ (Longarone)	Ir	10	10	10	10	9	9	9	9	8	8	8	8	8	8	8	7	7	10	63	70	56	32	26	24	22	33	27	23	21	20	17	19	12
Piave	PONTE NELLE ALPI *	Ir	»	»	»	»	»	»	»	»	»	»	»	»	»	»	»	»	»	»	»	»	»	»	»	»	»	»	»	»	»	»	»	»	»
	Belluno *	I	50	50	50	50	50	50	50	50	50	50	50	50	50	50	50	50	50	50	5	17	25	27	38	40	38	25	22	30	25	38	40	40	12
Cordevole	Digonera	I	▲	▲	8	8	8	8	8	8	8	8	8	8	8	8	8	9	10	11	11	11	11	10	10	9	9	9	9	9	9	9	9	»	11
Pettorina	Malga Ciapela	I	9	9	9	9	8	8	8	7	7	7	7	7	7	7	6	6	6	6	6	6	6	6	6	6	6	6	6	6	6	6	6	7	8
Fiorentina	Pezzegù	I	▲	▲	▲	▲	▲	▲	▲	▲	▲	▲	▲	▲	▲	▲	▲	▲	▲	▲	▲	▲	▲	▲	▲	▲	▲	▲	▲	▲	▲	▲	▲	»	»
Cordevole	Caprile	I	▲	▲	▲	▲	▲	▲	▲	▲	▲	▲	▲	▲	▲	▲	▲	▲	▲	▲	▲	▲	▲	▲	▲	▲	▲	▲	▲	▲	▲	▲	▲	»	»
	MAS *	Ir	12	25	10	29	20	15	16	17	20	10	12	5	5	4	15	18	2	1	64	113	49	40	38	34	34	38	29	30	25	20	26	25	varia
Mis	CAMOLINO	Ir	4	3	4	5	5	4	4	3	2	2	2	2	2	2	2	2	2	2	50	61	22	13	9	5	4	12	7	4	3	3	2	8	12
Piave	SEGUSINO *	Ir	98	98	97	98	96	95	95	95	94	92	94	95	94	94	95	95	94	94	192	»	»	166	154	147	142	164	151	143	139	136	133	»	12
	NERVESA DELLA BATTAGLIA *	Ir	24	23	23	25	24	22	22	23	23	22	23	23	23	21	21	21	22	23	82	180	109	92	83	77	73	95	85	78	73	71	66	51	12
	CORSI D'ACQUA MINORI FRA TAGLIAMENTO E PIAVE																																		
Malghera	CORBOLONE *	Ir	118	120	121	131	140	131	126	123	122	121	118	118	118	116	117	118	118	120	137	187	165	151	151	140	137	190	152	137	134	129	132	133	12
	BRENTA																																		
Lago di Caldonazzo	TENNA	I	45	45	45	45	45	45	45	45	44	44	44	44	44	44	44	44	43	▲	▲	▲	▲	▲	▲	▲	▲	▲	▲	▲	▲	▲	▲	»	9
Lago di Levico	LEVICO	I	89	89	89	89	89	88	88	88	88	89	88	88	88	88	88	88	88	88	▲	▲	▲	▲	▲	▲	▲	▲	▲	▲	▲	▲	▲	»	varia
Brenta	LEVICO-CERVIA	Ir	29	28	27	28	28	28	28	28	28	29	28	28	28	26	26	27	27	27	42	53	39	36	36	35	37	39	38	37	37	37	36	32	12
	Ospedaletto	I	7	7	7	7	6	6	6	6	6	5	5	5	5	5	4	4	4	6	39	52	26	23	21	17	19	32	35	24	18	15	14	14	12

Corso d'acqua	Stazione	Tipo dello strumento	1	2	3	4	5	6	7	8	9	10	11	12	13	14	15	16	17	18	19	20	21	22	23	24	25	26	27	28	29	30	31	Media mensile	Ore dell'osservazione
	(segue)																																		
Cismon	Ponte S. Silvestro	I	43	43	43	42	42	42	41	40	39	39	39	39	39	39	39	39	39	39	40	47	80	51	46	45	43	45	45	43	42	41	41	43	12
Brenta	SARSON DI BASSANO	Ir	78	78	78	79	79	79	79	79	79	79	79	79	79	78	79	79	80	80	45	150	50	7	17	25	35	21	35	61	65	68	68	50	12
	Bassano del Grappa	I	50	50	49	51	50	50	49	50	49	48	48	48	48	47	47	47	57	47	65	160	106	98	94	90	80	75	70	64	60	59	58	63	9
	Ponte della Friola	I	—	—	—	—	—	—	—	—	—	—	—	—	—	—	—	—	—	—	40	170	120	73	64	55	52	57	65	56	46	40	35	»	12
	LIMENA	Ir	71	69	65	68	68	68	69	69	72	66	76	76	78	7	73	76	68	76	69	112	146	40	18	14	3	12	17	8	2	24	22	31	12
Musone dei Sassi	Ponte Pennello *	I	105	105	109	104	109	105	105	107	122	106	109	112	104	107	107	105	109	105	137	189	147	135	127	117	115	167	145	132	118	115	117	119	12

CORSI D'ACQUA MINORI FRA PIAVE E BRENTA

Corso d'acqua	Stazione	Tipo dello strumento	1	2	3	4	5	6	7	8	9	10	11	12	13	14	15	16	17	18	19	20	21	22	23	24	25	26	27	28	29	30	31	Media mensile	Ore dell'osservazione
Sile	CASIER *	Ir	38	33	31	43	40	34	33	38	37	37	29	26	23	25	21	18	15	25	31	59	41	39	38	35	36	69	61	50	49	43	40	36	12
	Musestre *	I	73	74	76	74	88	90	88	81	83	86	78	74	67	67	65	65	65	70	93	131	99	99	77	77	74	76	74	93	97	86	87	82	12
	Trepalade *	I	111	110	109	108	105	106	108	110	110	111	112	113	115	117	119	119	120	121	120	122	125	135	160	165	150	149	145	130	125	122	120	122	12
Zero	Mogliano Veneto (Villa Antonini) *	I	(1) —	—	—	—	—	—	—	—	—	—	—	—	—	—	—	—	—	—	—	—	—	—	—	—	—	—	—	—	—	—	—	»	»
Marzenego	Venezia-Zelarino *	I	66	72	57	49	60	62	54	58	51	49	60	66	74	81	70	72	61	89	74	82	69	78	94	122	114	130	104	91	79	70	76	75	8

BACCHIGLIONE

Corso d'acqua	Stazione	Tipo dello strumento	1	2	3	4	5	6	7	8	9	10	11	12	13	14	15	16	17	18	19	20	21	22	23	24	25	26	27	28	29	30	31	Media mensile	Ore dell'osservazione
Bacchiglione	VICENZA (Porta degli Angeli)	Ir	40	34	32	33	32	31	32	32	29	37	37	36	34	32	38	37	35	35	92	182	56	48	40	40	44	74	51	41	40	42	36	45	12
Astico	Seghe di Velo	I	5	5	5	5	5	0	0	0	5	5	5	5	5	10	10	10	10	10	45	80	35	20	10	10	5	5	5	0	0	0	0	5	12
Tesina Vicentino	Bolzano Vicentino *	I	50	50	50	50	50	50	50	50	50	50	50	50	52	50	50	50	50	50	42	78	30	42	50	50	50	50	50	50	50	50	50	45	12
Bacchiglione	Longare *	I	20	45	24	11	10	11	9	40	43	32	28	17	14	20	28	28	17	14	50	188	100	59	14	46	49	95	82	61	52	48	47	42	12
	MONTEGALDELLA *	Ir	19	0	16	19	16	14	14	13	4	9	14	12	15	11	13	7	10	11	19	228	121	49	44	34	16	68	67	48	34	26	20	30	12
	S. Marco *	I	292	299	302	297	299	296	302	299	297	303	301	304	302	304	298	296	303	298	285	122	261	260	277	287	275	259	252	256	270	274	277	281	12
Tesina	Ponte Pedagni (Veggiano)	I	65	64	66	68	69	66	64	61	59	57	55	53	52	51	49	48	51	56	63	73	72	79	81	83	85	89	103	97	92	89	82	69	12
Canale Brentella	Brentelle di Sotto *	I	»	»	»	»	»	»	»	»	»	»	»	»	»	»	»	»	»	»	»	»	»	»	»	»	»	»	»	»	»	»	»	»	»
Bacchiglione	Bassanello *	I	»	»	»	»	»	»	»	»	»	»	»	»	»	»	»	»	»	»	»	»	»	»	»	»	»	»	»	»	»	»	»	»	»
Canale di Pontelongo	Bovolenta *	I	25	57	88	47	40	7	1	3	7	77	0	7	9	3	0	24	2	10	7	142	170	115	98	79	81	72	127	91	74	61	44	48	12
	Pontelongo *	I	0	5	0	20	40	25	15	10	5	18	10	5	0	10	5	10	0	15	25	148	140	110	80	55	45	62	85	75	45	35	25	35	12
Canale Bisatto	Bomba *	I	(1) —	—	—	—	—	—	—	135	136	166	—	—	—	—	—	—	—	160	142	140	139	139	138	138	140	138	138	136	135	135	133	»	12
Canale di Battaglia	Battaglia *	I	(1) —	—	—	—	—	—	—	—	—	—	—	—	—	—	—	—	—	—	—	—	—	—	—	—	—	—	—	—	—	—	—	»	12

AGNO-GUÀ

Corso d'acqua	Stazione	Tipo dello strumento	1	2	3	4	5	6	7	8	9	10	11	12	13	14	15	16	17	18	19	20	21	22	23	24	25	26	27	28	29	30	31	Media mensile	Ore dell'osservazione
Agno	RECOARO *	Ir	5	3	5	4	4	5	5	6	3	4	3	3	5	5	5	3	3	2	43	32	24	21	20	17	17	25	20	18	16	16	13	11	12
Gò	PONTE ARZIGNANO	Ir	—	—	—	—	—	—	—	—	—	—	—	—	—	—	—	—	—	—	0	20	10	15	20	25	30	5	12	15	17	20	21	»	12
	Lonigo	I	85	85	89	86	85	83	85	84	90	94	97	95	98	100	98	97	99	100	120	137	118	108	110	108	103	102	100	100	98	102	98	99	12
	COLOGNA VENETA	Ir	25	27	14	22	26	27	27	27	29	15	24	25	27	24	23	26	21	22	21	172	36	26	10	2	6	38	37	13	4	4	12	4	12
Frassine	BORGO FRASSINE *	Ir	270	270	270	270	260	260	260	260	260	260	260	260	220	260	260	260	270	270	270	18	140	200	200	220	240	240	170	240	260	260	260	240	8

(1) Corso d'acqua all'asciutto per esecuzioni lavori.

ALTEZZE IDROMETRICHE GIORNALIERE IN CENTIMETRI

Corso d'acqua	Stazione	Tipo dello strumento	1	2	3	4	5	6	7	8	9	10	11	12	13	14	15	16	17	18	19	20	21	22	23	24	25	26	27	28	29	30	31	Media mensile	Ore dell'osservazione
	(segue)																																		
Cavo Maina	Botte di Vighizzolo *	I	99	99	99	98	98	98	99	99	99	98	98	98	99	99	99	99	98	98	98	100	99	99	98	98	95	93	92	94	96	97	98	98	12
Fratta	Valli Mocenighe	I	200	199	197	197	195	192	190	188	187	186	186	185	185	180	172	170	168	171	171	174	173	172	169	167	166	164	175	165	169	166	168	179	12
Gorzone	Staughella	I	316	312	312	310	310	311	312	312	310	310	308	308	305	305	304	304	303	302	298	290	160	208	236	252	270	275	216	230	247	259	270	283	12
	Taglio Angnillara	I	367	355	350	340	347	355	360	365	370	355	357	360	357	350	355	352	344	340	304	242	228	277	285	298	200	280	275	285	293	300	310	324	12
	CA' DOLFIN *	I	170	166	151	149	145	142	137	132	125	118	135	151	166	172	180	165	150	134	120	88	100	115	140	133	164	170	159	163	160	171	167	146	12
	Mottacuora *	I	110	99	91	84	78	70	63	57	50	45	62	70	76	81	89	97	105	120	112	95	86	81	77	72	68	75	87	95	102	108	112	84	12

ALTO ADIGE

Corso d'acqua	Stazione	Tipo dello strumento	1	2	3	4	5	6	7	8	9	10	11	12	13	14	15	16	17	18	19	20	21	22	23	24	25	26	27	28	29	30	31	Media mensile	Ore dell'osservazione
Solda	Prato allo Stelvio	I	24	23	23	22	22	22	22	22	▲	▲	▲	▲	▲	▲	▲	▲	▲	▲	▲	▲	▲	▲	▲	▲	▲	▲	▲	▲	▲	▲	▲	▲	8
Adige	TEL	Ir	133	133	133	133	131	131	130	127	129	131	131	131	130	130	128	128	131	131	136	140	133	132	131	129	130	132	130	130	130	128	129	131	12
Passirio	Saltusio	I	11	11	11	11	10	10	10	10	10	10	10	9	9	9	9	9	9	8	8	8	8	8	8	8	9	9	9	9	8	8	8	9	12
Adige	PONTE D'ADIGE	Ir	145	145	145	146	145	145	144	143	139	141	141	141	140	141	140	140	140	140	150	173	150	147	146	144	145	145	143	142	140	140	140	144	12
Isarco	Vipiteno	I	88	88	87	88	88	87	86	86	86	88	87	86	85	84	84	84	84	86	86	86	88	88	88	90	90	88	88	87	88	88	88	87	10
	PRÀ DI SOPRA	I	68	67	68	67	66	67	67	66	66	67	65	65	67	65	64	64	64	64	67	74	72	70	70	68	68	68	67	67	66	67	64	67	12
Lago di Braies	Braies	I	98	98	98	98	98	98	97	97	97	96	96	95	95	95	94	94	93	93	93	92	92	92	91	91	90	90	90	89	89	88	88	94	12
Braies	S. Vito in Braies	I	32	32	32	32	32	32	32	31	31	31	31	31	30	30	30	30	30	30	30	30	30	30	29	29	29	29	29	29	29	29	29	30	12
Rienza	Monguelfo (superiore)	I	19	19	19	19	19	19	19	19	19	19	18	18	18	18	18	18	18	18	18	18	17	17	17	17	17	17	17	17	17	17	17	18	8
	Valdaora	I	27	27	27	27	27	27	26	26	26	26	26	26	26	26	26	25	25	25	25	36	30	26	24	24	24	24	24	22	22	22	22	26	9
	Brunico	I	78	78	78	77	77	77	76	76	76	76	75	75	74	74	74	74	74	73	78	87	81	80	77	76	76	75	75	75	75	74	74	76	13
Aurino	Stegona	I	78	78	78	78	78	78	78	78	78	77	77	77	77	77	77	76	76	76	76	76	75	75	75	74	74	74	74	73	73	72	72	76	13
Rienza	S. Lorenzo	I	64	64	64	64	61	62	63	63	62	62	62	62	63	62	60	59	58	60	63	68	69	72	78	69	63	61	59	56	56	56	56	63	11-13
Vigilio	Longega	I	35	35	35	35	35	34	34	34	34	34	34	34	34	34	34	34	34	34	34	34	34	34	34	34	33	33	33	33	33	33	33	34	10
Gadera	Mantana	I	54	53	53	53	52	53	52	53	53	52	52	52	52	52	51	51	51	53	55	60	62	68	66	65	64	62	58	55	54	54	53	55	11-13
Rienza	Chienes	I	30	30	28	28	28	26	26	24	24	24	22	22	20	20	20	18	18	16	16	16	14	14	14	14	12	12	10	10	10	10	10	19	8
Rienza	VANDOIES	I	107	106	106	104	102	100	98	97	95	95	94	93	93	91	91	92	92	91	90	91	92	92	91	91	90	89	88	89	88	88	88	94	9
Isarco	BRESSANONE	Ir	84	82	91	88	96	84	88	82	88	96*	96*	97	95	80	93	88	97	99	95	105	113	102	93	96	89	87	99	92	98	95	96	93	12
Gardena	Trattoria Prenè (riva sinistra)	I	20	20	20	20	20	20	20	20	20	19	19	19	19	19	19	19	19	19	19	19	19	19	19	19	19	19	18	18	18	18	18	19	7
Talvera	Sarentino	I	0	0	0	0	$\overline{1}$	$\overline{2}$	$\overline{3}$	$\overline{3}$	$\overline{4}$	$\overline{4}$	$\overline{5}$	$\overline{5}$	$\overline{5}$	$\overline{5}$	$\overline{6}$	$\overline{6}$	$\overline{7}$	$\overline{7}$	$\overline{7}$	$\overline{7}$	$\overline{7}$	$\overline{7}$	$\overline{7}$	$\overline{8}$	$\overline{8}$	$\overline{8}$	$\overline{9}$	$\overline{9}$	$\overline{9}$	$\overline{9}$	$\overline{9}$	$\overline{5}$	12

MEDIO E BASSO ADIGE

Corso d'acqua	Stazione	Tipo dello strumento	1	2	3	4	5	6	7	8	9	10	11	12	13	14	15	16	17	18	19	20	21	22	23	24	25	26	27	28	29	30	31	Media mensile	Ore dell'osservazione
Adige	BRONZOLO	Ir	78	74	78	74	74	72	71	74	71	66	68	67	68	62	68	70	64	66	70	86	80	72	64	64	64	73	71	71	65	64	67	70	12
	Egna	I	124	128	120	122	120	116	116	112	112	126	116	108	110	116	106	118	106	108	114	130	148	126	120	120	114	108	116	120	112	120	122	118	8
Noce	PONTE ROVINA *	I	52	52	53	54	53	53	53	53	52	52	52	52	52	52	53	53	53	52	51	51	51	51	51	50	50	50	49	49	48	48	48	51	8
Rabbi	Pondasio	I	57	57	57	57	57	54	54	54	54	54	54	54	50	50	50	50	50	50	50	50	50	50	50	50	50	50	50	50	50	50	50	52	9

ALTEZZE IDROMETRICHE GIORNALIERE IN CENTIMETRI

Corso d'acqua	Stazione	Tipo della strumento	1	2	3	4	5	6	7	8	9	10	11	12	13	14	15	16	17	18	19	20	21	22	23	24	25	26	27	28	29	30	31	Media mensile	Ore dell'osservazione
	(segue)																																		
Noce	DERMULO *	Ir	61*	61*	60*	60*	61*	64	62	58	54	54	60	60	60	60	60	56	60	60	74	81	66	62	60	59	61	66	61	59	58*	57	54	61	13
Noce	Zambana *	I	120	115	118	107	105	110	108	112	110	105	115	107	103	95	97	90	105	118	160	140	120	115	110	112	110	107	90	87	85	95	97	109	8
Avisio	PEZZÈ DI MORNA	Ir	24	24	23	23	23	22	22	22	22	22	22	22	22	21	21	20	20	20	21	[16]	[12]	9*	[9]	[9]	[9]	9*	[9]	[9]	9*	[8]	[6]	17	12
Avisio	Predazzo (Ponte alla Birreria)	I	19	19	19	18	18	18	17	17	17	16	16	16	15	15	14	14	13	13	12	12	11	10	10	9	8	7	6	5	5	4	3	13	7
Travignolo	SOTTOSASSA	I	6	6	6	5	5	5	5	[5]	[5]	5	5	5	5	5	5	[5]	5	[5]	5	10	10	9	[9]	8	[7]	[6]	6	6	5	5	[5]	6	varia
Avisio	Predazzo (Ponte al Gasto)	I	62	62	63	63	64	63	66	66	66	66	66	66	66	66	66	66	66	65	58	58	57	59	62	65	64	66	67	67	68	68	69	64	10
Avisio	Stramentizzo	I	33	32	32	32	32	31	31	31	30	30	30	29	29	29	29	28	28	28	35	52	41	36	33	32	31	31	30	30	30	30	29	32	varia
Avisio	LAVIS	I	45	45	47	47	47	47	47	45	45	46	46	46	45	45	45	45	46	46	55	60	70	70	70	65	65	65	60	60	56	54	50	52	12
Adige	TRENTO (Ponte S. Lorenzo)	I	63	65	61	64	62	60	59	61	63	63	61	62	63	61	64	65	69	69	74	76	79	81	80	78	76	73	70	73	70	71	69	68	8
Fersina	Trento (Ponte Corradello)	I	16	16	16	16	16	16	16	16	16	16	16	16	16	16	16	16	16	16	45	68	50	45	43	40	42	45	42	40	37	34	32	27	12
Adige	PESCANTINA	I	196	197	196	195	193	196	196	198	204	202	199	198	208	*	*	*	*	*	*	192	190	205	*	*	*	*	*	*	*	*	*	*	12
Adige	Verona *	I	152	150	154	153	156	154	148	138	162	167	146	154	154	153	142	136	170	172	140	130	130	112	124	138	138	138	128	131	128	133	140	141	12
Alpone	S. Bonifacio	I	—	—	—	—	—	—	—	—	—	—	—	—	—	—	—	—	—	—	70	40	100	110	120	190	190	105	120	190	125	140	143	*	12
Chiampo	Ponte Marchese	I	—	—	—	—	—	—	—	—	—	—	—	—	—	—	—	—	—	—	—	—	—	—	—	—	—	—	—	—	—	—	—	—	12
Adige	Albaredo d'Adige	I	282	279	283	290	294	295	298	300	300	302	302	295	299	300	305	306	304	205	301	253	249	290	258	266	273	280	285	287	284	282	283	286	*
Adige	Legnago (Porto)	I	*	*	*	*	*	*	*	*	*	*	*	*	*	*	*	*	*	*	*	*	*	*	*	*	*	*	*	*	*	*	*	195	12
Adige	Badia Polesine	I	51	51	52	50	52	54	50	48	48	46	45	48	49	47	47	45	43	46	48	46	183	101	79	73	66	68	65	66	61	57	52	57	12
Adige	BOARA PISANI	Ir	199	200	200	198	199	200	201	206	203	206	205	206	206	207	207	208	208	214	214	198	165	148	168	176	186	188	188	180	188	187	189	193	12
Adige	S. Martino di Venezze	I	15	15	16	16	13	12	12	10	12	8	5	7	5	2	2	1	2	2	0	17	50	75	53	44	32	30	27	34	26	22	18	19	12
Adige	Rottanova	I	210	212	218	215	214	216	215	217	218	220	224	228	231	239	230	235	237	235	236	234	218	171	196	164	181	182	184	189	194	199	202	210	12
Adige	Cavarzere *	I	28	27	25	23	27	25	29	31	35	29	21	18	17	15	17	16	14	12	16	20	65	63	58	55	52	51	45	51	46	44	41	33	12
	CORSI D'ACQUA MINORI FRA ADIGE E PO																																		
Tartaro	Torretta Veneta	I	255	258	258	259	262	264	267	267	262	260	260	258	258	252	252	247	247	242	242	244	254	257	260	264	267	267	270	300	277	270	268	260	12
Canal Bianco	Canda *	I	227	227	228	229	231	232	233	228	227	226	224	223	222	221	220	219	218	218	217	217	216	221	227	235	241	249	265	271	265	257	247	232	12
Canal Bianco	Pizzon *	I	185	185	187	190	192	195	190	184	182	180	177	174	172	170	168	166	164	162	160	157	155	153	150	149	147	145	143	141	140	137	135	166	12
Canal Bianco	Bosaro *	I	80	80	81	82	83	82	81	82	81	82	80	80	80	80	81	81	82	81	82	80	109	123	131	127	129	131	140	160	162	154	144	101	12
Canal Bianco	Adria *	I	81	84	83	89	76	72	73	78	74	76	74	69	72	75	78	73	71	78	81	92	104	106	112	116	118	119	123	127	147	143	139	94	12
	PO																																		
Mincio	Governolo	I	34	32	29	29	31	33	26	22	18	14	9	9	4	2	1	2	0	3	3	100	250	335	339	300	280	268	309	350	320	249	202	116	12
Po	Ostiglia	I	82	79	76	76	77	79	75	70	65	60	57	53	50	48	45	45	43	42	41	144	310	386	403	358	334	317	361	408	388	300	249	165	12
Po	Pontelagoscuro	I	367	372	377	382	384	387	390	394	394	397	400	403	405	408	410	412	414	419	421	371	296	111	41	71	101	181	111	66	46	61	116	290	12
Po	Polesella	I	90	88	86	87	86	87	90	89	86	82	76	72	69	65	64	64	62	60	60	105	246	372	432	415	379	354	360	415	437	381	311	183	12
Po di Goro	Ariano Polesine *	I	81	82	80	78	75	88	94	93	92	90	88	86	85	83	80	76	69	74	91	143	165	286	348	359	319	303	295	342	358	332	280	165	12
Po	Corbola *	I	62	60	58	57	59	66	62	60	60	68	68	65	65	64	59	62	74	140	160	185	236	348	355	325	304	294	343	389	352	284	260	162	12
Po	Cavanella Po *	I	65	68	70	82	80	73	82	90	80	74	68	57	51	58	50	53	50	58	83	98	135	219	267	269	240	223	219	251	280	252	203	127	12

Giorno	QUIETO a Levade Bacino kmq. 252		ISONZO a Log Bacino kmq. 326		BACCIA a Baccia Bacino kmq. 142		VIPACCO a Vipacco (Sorgenti)		VIPACCO a Montespino Bacino kmq. 475		STELLA a Casale Sacile (Risorgive)		TAGLIAMENTO a Ponte Fasni Bacino kmq. 18		GIAF alla confluenza Bacino kmq. 9,6		TAGLIAMENTO a P. Sacrovit Bacino kmq. 130		TAGLIAMENTO a Casali d'Avariis Bacino kmq. 201	
	Altezza idrometrica I cm.	Portata in mc/sec.	Altezza idrometrica I cm.	Portata in mc/sec.	Altezza idrometrica Ir cm.	Portata in mc/sec.	Altezza idrometrica I cm.	Portata in mc/sec.	Altezza idrometrica I cm.	Portata in mc/sec.	Altezza idrometrica I cm.	Portata in mc/sec.	Altezza idrometrica I cm.	Portata in mc/sec.	Altezza idrometrica I cm.	Portata in mc/sec.	Altezza idrometrica I cm.	Portata in mc/sec.	Altezza idrometrica I cm.	Portata in mc/sec.
1	137	0,81	85	7,2	49	8,2	22	2,6	4	3,8	59	22,5	31	0,26	» (1)	0,54	24	3,2	25 (2)	5,3
2	135	0,77	84	6,9	49	8,2	22	2,6	4	3,8	58	22,3	31	0,26	»	0,54	24	3,2	24	5,3
3	136	0,79	83	6,6	51	9,4	25	3,3	5	4,0	60	22,7	31	0,26	»	0,54	24	3,2	24	5,3
4	298	6,8	88	8,1	53	10,6	36	5,6	7	4,4	84	30,8	31	0,26	»	0,54	24	3,2	25	5,3
5	378	11,5	87	7,8	53	10,6	39	4,1	17	6,7	65	24,0	31	0,26	»	0,54	24	3,2	24	5,3
6	215	3,05	87	7,8	53	10,6	46	7,8	24	8,5	62	23,4	31	0,26	»	0,54	23	3,0	24	5,3
7	193	2,22	86	7,5	52	10,0	34	5,2	24	8,5	60	23,0	31	0,26	»	0,54	23	3,0	24	5,3
8	179	1,78	86	7,5	52	10,0	35	5,4	25	8,7	60	23,0	31	0,26	»	0,54	23	3,0	24	5,3
9	171	1,58	85	7,2	52	10,0	36	5,6	25	8,7	59	22,8	31	0,26	»	0,54	23	3,0	24	5,3
10	167	1,48	85	7,2	52	10,0	20	2,2	24	8,5	58	22,6	31	0,26	»	0,54	23	3,0	24	5,3
11	159	1,30	84	6,9	52	10,0	21	2,4	26	8,9	58	22,6	31	0,26	»	0,54	22	2,92	24	5,3
12	156	1,23	84	6,9	52	10,0	22	2,6	24	8,5	58	22,6	31	0,26	»	0,54	22	2,92	24	5,3
13	153	1,17	83	6,6	51	9,4	23	2,8	25	8,7	57	22,4	31	0,26	»	0,54	22	2,92	24	5,3
14	148	1,06	82	6,3	50	8,8	24	3,0	25	8,7	56	22,3	31	0,26	»	0,54	22	2,92	24	5,3
15	145	0,99	81	6,0	50	8,8	25	3,3	26	8,9	56	22,3	31	0,26	»	0,54	22	2,92	24	5,3
16	141	0,90	80	5,8	50	8,8	25	3,3	27	9,2	55	22,2	31	0,26	»	0,54	22	2,92	24	5,3
17	139	0,86	80	5,8	51	9,4	22	2,6	26	8,9	55	22,2	31	0,26	»	0,54	21	2,80	24	5,3
18	138	0,84	79	5,5	53	10,6	22	2,6	26	8,9	57	22,4	31	0,26	»	0,54	21	2,80	26	5,4
19	150	1,10	128	33,2	64	20,1	22	2,6	29	9,6	71	25,8	34	0,79	»	0,96	72	19,2	79	40,4
20	372	11,10	222	210	76	32,0	28	3,9	31	10,1	93	35,4	38	2,09	»	1,92	114	49,8	112	71,0
21	547	27,2	200	166	76	32,0	187	41,2	158	81,0	90	34,0	35	1,06	»	1,16	50	10,9	62	21,8
22	495	21,7	182	130	78	33,9	108	23,1	131	65,0	73	26,5	32	0,49	»	0,69	33	5,2	55	15,4
23	435	15,7	132	37,8	78	33,9	200	42,6	176	92,7	69	25,2	28	0,22	»	0,34	27	3,6	50	11,0
24	338	8,9	109	17,1	72	28,0	68	12,6	80	35,3	65	24,0	27	0,21	»	0,31	24	3,0	47	8,5
25	248	4,4	103	13,8	69	25,0	60	10,8	74	32,0	66	24,3	27	0,21	»	0,31	23	2,85	45	6,9
26	263	5,1	103	13,8	67	23,1	50	8,7	70	29,5	78	28,5	27	0,21	»	0,31	25	3,1	48	9,2
27	254	4,7	102	13,4	66	22,1	47	8,0	68	28,2	70	25,5	27	0,21	»	0,31	23	2,80	46	7,6
28	238	4,0	101	12,8	64	20,1	47	8,0	68	28,2	68	24,9	27	0,21	»	0,31	22	2,67	44	6,2
29	216	3,1	100	12,3	65	21,1	47	8,0	68	28,2	66	24,3	27	0,21	»	0,31	21	2,55	44	6,2
30	184	1,93	99	11,9	64	20,1	45	7,6	68	28,2	65	24,0	27	0,21	»	0,31	21	2,55	44	6,2
31	169	1,53	96	10,6	62	18,3	45	7,6	68	28,2	66	24,3	27	0,21	»	0,31	20	2,42	43	5,5
Media mensile		4,8		26,0		16,2		8,1		20,3		24,6		0,36		0,56		5,3		10,1
Deflusso mensile 10^3 mc.		12 926		69 665		43 470		21 749		54 399		65 915		0 951		1 492		14 185		26 918
Contributo in l/sec. kmq. — Medio mensile		19,0		79,7		11,4		—		42,7		—		20,0		58,4		40,8		50,2
Contributo in l/sec. kmq. — Massimo mensile		107,9		644,1		238,7		—		195,1		—		116,1		200,1		378,4		353,2
Contributo in l/sec. kmq. — Minimo mensile		3,1		16,9		5,8		—		8,0		—		11,7		32,3		18,6		26,4

(1) Le portate sono quelle direttamente misurate, indipendentemente dalle altezze idrometriche, che si omettono. — (2) Valori arrottondati.

Portate medie giornaliere e mensili

Giorno	LUMIEI a La Maina Bacino kmq. 59		LUMIEI a Plan del Sac Bacino kmq. 96		BÙT a S. Nicolò Bacino kmq. 144		PONTEBBANA a Pontebba Bacino kmq. 72		RACCOLANA a Pian della Sega Bacino kmq. 65		TAGLIAMENTO a Pioverno Bacino kmq. 1900		LIVENZA a Fiaschetti (Sorgenti)		CELLINA a Stich (Lesis) Bacino kmq. 40		VAL SETTIMANA a Stalli Nucci Bacino kmq. 52		CIMOLIANA a Cimolais Bacino kmq. 83	
	Altezza idrometrica I cm.	Portata in mc/sec.	Altezza idrometrica I cm.	Portata in mc/sec.	Altezza idrometrica I cm.	Portata in mc/sec.	Altezza idrometrica I cm.	Portata in mc/sec.	Altezza idrometrica I cm.	Portata in mc/sec.	Altezza idrometrica I cm.	Portata in mc/sec.	Altezza idrometrica Ir cm.	Portata in mc/sec.	Altezza idrometrica I cm.	Portata in mc/sec.	Altezza idrometrica I cm.	Portata in mc/sec.	Altezza idrometrica Ir cm.	Portata in mc/sec.
1	(1) 25	0,71	72	1,45	35	3,3	36	(2) 1,34	23	1,55	56	41,9	232	8,8	50	1,00	39	0,78	70	2,14
2	26	0,75	72	1,45	35	3,3	36	1,34	23	1,55	56	41,9	233	8,9	50	1,00	39	0,78	70	2,14
3	25	0,71	72	1,45	35	3,3	37	1,42	23	1,55	56	41,9	230	8,5	50	1,00	39	0,78	68	1,94
4	25	0,71	72	1,45	35	3,3	38	1,51	25	2,00	56	41,9	234	9,0	50	1,00	39	0,78	68	1,94
5	25	0,71	72	1,45	35	3,3	37	1,42	25	2,00	54	41,0	231	8,6	50	1,00	40	0,88	68	1,94
6	24	0,66	72	1,45	35	3,3	37	1,42	25	2,00	54	41,0	230	8,5	50	1,00	40	0,88	68	1,94
7	24	0,66	72	1,45	35	3,3	37	1,42	25	2,00	54	41,0	230	8,5	50	1,00	40	0,88	68	1,94
8	24	0,66	72	1,45	35	3,3	36	1,34	25	2,00	53	40,5	232	8,8	49	0,90	39	0,78	68	1,94
9	24	0,66	72	1,45	35	3,3	36	1,34	25	2,00	53	40,5	232	8,8	49	0,90	39	0,78	68	1,94
10	24	0,66	72	1,45	35	3,3	36	1,34	25	2,00	53	40,5	232	8,8	48	0,81	39	0,78	68	1,94
11	23	0,62	72	1,45	33	2,68	36	1,34	25	2,00	53	40,5	230	8,5	48	0,81	39	0,78	66	1,74
12	23	0,62	72	1,45	33	2,68	35	1,25	25	2,00	53	40,5	228	8,2	47	0,73	39	0,78	66	1,74
13	23	0,62	72	1,45	31	2,18	35	1,25	24	1,75	52	40,1	228	8,2	47	0,73	39	0,78	66	1,74
14	23	0,62	72	1,45	31	2,18	35	1,25	24	1,75	52	40,1	227	8,0	46	0,66	39	0,78	66	1,74
15	22	0,58	72	1,45	31	2,18	35	1,25	24	1,75	52	40,1	228	8,2	46	0,66	39	0,78	66	1,74
16	22	0,58	72	1,45	31	2,18	35	1,25	23	1,55	52	40,1	230	8,5	46	0,66	39	0,78	65	1,65
17	22	0,58	72	1,45	31	2,18	36	1,34	23	1,55	52	40,1	227	8,0	46	0,66	39	0,78	75	2,70
18	22	0,58	70	1,28	31	2,18	38	1,51	23	1,55	54	41,0	229	8,3	46	0,66	39	0,78	75	2,70
19	54	2,24	85	3,1	72	11,3	70	7,9	40	6,1	88	66,3	324	25,9	78	6,2	49	2,06	70	2,14
20	120	7,0	115	8,8	98	24,0	95	14,1	100	29,9	156	327	435	53,0	110	13,1	80	7,5	70	2,14
21	52	2,13	84	2,93	58	8,0	70	7,9	60	11,6	148	274	392	42,4	68	4,0	56	3,2	70	2,14
22	37	1,26	82	2,62	50	6,3	52	3,4	56	10,5	118	138	357	33,9	67	3,8	50	2,21	70	2,14
23	34	1,11	80	2,32	45	5,1	48	2,52	53	9,7	108	108	340	29,8	66	3,6	47	1,76	70	2,14
24	31	0,98	79	2,18	43	4,7	47	2,36	52	9,4	84	61,5	322	25,4	65	3,4	45	1,49	70	2,14
25	30	0,93	79	2,18	41	4,2	46	2,20	51	9,2	88	66,3	315	23,7	64	3,2	45	1,49	70	2,14
26	30	0,93	78	2,04	40	4,1	44	1,92	51	9,2	88	66,3	327	26,6	63	2,95	46	1,62	70	2,14
27	29	0,88	78	2,04	40	4,1	42	1,68	49	8,6	82	59,0	312	23,0	62	2,76	46	1,62	70	2,14
28	29	0,88	76	1,79	39	3,8	41	1,57	48	8,3	77	54,3	300	20,0	62	2,76	45	1,49	70	2,14
29	27	0,83	76	1,79	38	3,7	42	1,68	50	8,9	75	52,7	291	18,0	61	2,57	45	1,49	70	2,14
30	27	0,83	75	1,69	37	3,5	41	1,57	46	7,8	78	55,2	285	16,8	60	2,38	45	1,49	69	2,02
31	27	0,83	74	1,58	37	3,5	40	1,47	45	7,5	73	51,3	275	15,1	59	2,21	45	1,49	69	2,02
Media mensile		1,05		1,95		4,4		2,41		5,5		68,2		16,4		2,20		1,40		2,04
Deflusso mensile in mc.		2 810		5 226		11 900		6 447		14 624		182 694		43 792		5 885		3 737		5 454
Contributo in l/sec. kmq. — Medio mensile		17,8		20,3		30,6		33,5		84,6		35,9		—		55,0		26,9		24,6
Massimo mensile		118,7		86,4		166,7		195,8		459,9		172,1		—		327,5		144,2		25,8
Minimo mensile		9,8		13,4		15,1		17,4		23,8		21,1		—		16,5		15,0		19,9

(1) Dal 1° dicembre funziona un nuovo idrometro sulla briglia della finitazione. — (2) Nella portata del Pontebbana è compresa quella del Rio Bombaso calcolata mediamente in mc. 0,200.

Portate medie giornaliere e mensili

Giorno	CELLINA a Mezzocanale Bacino kmq. 288		PIAVE a Pressenaio Bacino kmq. 142		PADOLA a Ponte Padola Bacino kmq. 57		PIAVE a Ponte della Lasta Bacino kmq. 357		ANSIEI ad Auronzo Bacino kmq. 205		BOITE a Podestagno Bacino kmq. 82		BOITE a Vodo Bacino kmq. 323		VAJONT e Roggia derivata a Caldaia (Erto) Bacino kmq. 55		MAÈ a Muda Maè Bacino kmq. 231	
	Altezza idrometrica Ir cm.	Portata in mc/sec.	Altezza idrometrica Ir cm.	Portata in mc/sec.	Altezza idrometrica I cm.	Portata in mc/sec.	Altezza idrometrica Ir cm.	Portata in mc/sec.	Altezza idrometrica Ir cm.	Portata in mc/sec.	Altezza idrometrica I cm.	Portata in mc/sec.	Altezza idrometrica Ir cm.	Portata in mc/sec.	Altezza idrometrica Ir cm.	Portata in mc/sec.	Altezza idrometrica Ir cm.	Portata in mc/sec.
1	28	6,3	43	1,68	9	1,10	22	5,7	45	4,0	19	1,01	41	4,4	21[1]	1,13	10	2,94
2	28	6,3	43	1,68	9	1,10	22	5,7	45	4,0	19	1,01	41	4,4	21[1]	1,12	10	2,93
3	28	6,3	43	1,68	9	1,10	21	5,4	45	4,0	19	1,01	42	4,6	21[1]	1,13	10	2,93
4	28	6,3	42	1,60	9	1,10	21	5,4	45	4,0	19	1,01	42	4,6	21[1]	1,14	10	2,92
5	28	6,3	42	1,59	9	1,10	19	4,7	45	4,0	18	0,92	41	4,4	21[1]	1,12	9[1]	2,89
6	27	5,9	42	1,59	9	1,10	21	5,4	45	4,0	18	0,92	41	4,4	21[1]	1,11	9[1]	2,88
7	27	5,9	41	1,52	9	1,10	21	5,4	45	4,0	18	0,92	41	4,4	21[1]	1,10	9[1]	2,88
8	27	5,9	41	1,52	9	1,10	21	5,4	45	4,0	18	0,92	40	4,1	21[1]	1,09	9[1]	2,87
9	27	5,9	43	1,67	9	1,10	19	4,7	44	3,7	17	0,83	41	4,4	21[1]	1,09	8[1]	2,85
10	27	5,9	43	1,67	9	1,10	19	4,7	44	3,7	17	0,83	41	4,4	21[1]	1,09	8[1]	2,84
11	27	5,9	43	1,67	9	1,10	19	4,7	44	3,7	17	0,83	41	4,4	20	1,05	8[1]	2,83
12	27	5,9	42	1,58	9	1,10	20	5,0	44	3,7	17	0,83	40	4,1	20	0,05	8[1]	2,83
13	27	5,9	42	1,58	9	1,10	20	5,0	44	3,7	17	0,83	40	4,1	20	1,04	8[1]	2,82
14	26	5,5	41	1,51	9	1,10	20	5,0	44	3,8	17	0,83	40	4,1	20	1,03	8[1]	2,82
15	26	5,5	46	1,91	8	1,03	20	5,0	44	3,8	17	0,83	40	4,1	20	1,03	8[1]	2,81
16	26	5,5	45	1,82	8	1,03	20	5,0	44	3,8	17	0,83	40	4,1	20	1,02	7[1]	2,79
17	26	5,5	45	1,82	8	1,03	20	5,0	44	3,8	17	0,83	40	4,1	20	1,03	7[1]	2,78
18	26	5,5	45	1,81	8	1,03	19	4,7	44	3,8	17	0,83	40	4,1	74[1]	5,2	10[1]	2,84
19	46	15,2	45	1,81	8	1,03	20	5,0	45	4,1	17	0,83	45	5,4	182[1]	19,3	69[1]	7,2
20	73	33,9	47	1,99	9	1,10	29	8,3	45	4,1	17	0,83	48	6,2	[250]	22,5	70[1]	8,5
21	55	18,8	47	1,99	9	1,10	22	5,7	45	4,1	17	0,83	44	5,1	155[1]	16,6	56[1]	6,1
22	50	13,6	46	1,89	8	1,03	21	5,4	45	4,1	17	0,83	43	4,9	67[1]	4,6	32[1]	3,7
23	49	12,0	44	1,72	8	1,03	21	5,4	45	4,1	17	0,83	42	4,6	74[1]	4,2	26[1]	3,4
24	48	11,4	43	1,64	8	1,03	19	4,7	44	3,8	17	0,83	42	4,6	64[1]	3,8	23	3,3
25	48	11,4	43	1,64	8	1,03	19	4,7	44	3,8	17	0,83	42	4,6	51[1]	2,52	24	3,1
26	52	13,9	45	1,80	8	1,03	20	5,0	44	3,8	17	0,83	42	4,6	65[1]	4,1	32	3,6
27	50	12,6	44	1,72	8	1,03	19	4,7	44	3,8	17	0,83	41	4,4	60[1]	3,6	26	3,4
28	48	11,4	44	1,72	8	1,03	19	4,7	44	3,9	17	0,83	41	4,4	55[1]	3,1	23	3,2
29	47	10,8	43	1,63	8	1,03	19	4,7	44	3,9	17	0,83	41	4,4	42[1]	2,17	21	3,2
30	47	10,8	43	1,63	8	1,03	17	4,0	43	3,6	17	0,83	40	4,1	34[1]	1,87	19	3,1
31	48	11,4	43	1,63	8	1,03	16	3,7	43	3,6	17	0,83	40	4,1	24[1]	1,50	(18)	2,98
Media mensile		9,5		1,70		1,07		5,1		3,9		0,86		4,5		3,7		3,4
Deflusso mensile 10^3 mc.		25 350		4 554		2 856		13 556		10 385		2 316		11 975		9 800		9 178
Contributo in l/sec. kmq. — Medio mensile		33,0		12,0		18,8		14,3		19,0		10,5		13,9		67,3		14,7
Contributo in l/sec. kmq. — Massimo mensile		117,7		14,0		19,3		23,2		20,0		12,3		19,2		409,1		36,8
Contributo in l/sec. kmq. — Minimo mensile		19,1		10,6		18,1		10,4		17,6		10,1		12,7		18,5		12,0

Portate medie giornaliere e mensili

Giorno	CORDEVOLE a Digonera Bacino kmq. 97		PETTORINA a Malga Ciapela Bacino kmq. 28		FIORENTINA a Perzagù Bacino kmq. 52		CORDEVOLE a Caprile Bacino kmq. 221		PIAVE a Segusino Bacino kmq. 3333		BACCHIGLIONE a Montegaldella Bacino kmq. 1384		TRAVIGNOLO a Sottosassa Bacino kmq. 103		ADIGE a Serravalle Bacino kmq. 10514		ADIGE a Boara Pisani Bacino kmq. 11954	
	Altezza idrometrica in cm.	Portata in mc/sec.	Altezza idrometrica in cm.	Portata in mc/sec.	Altezza idrometrica in cm.	Portata in mc/sec.	Altezza idrometrica in cm.	Portata in mc/sec.	Altezza idrometrica in cm.	Portata in mc/sec.	Altezza idrometrica in cm.	Portata in mc/sec.	Altezza idrometrica in cm.	Portata in mc/sec.	Altezza idrometrica in cm.	Portata in mc/sec.	Altezza idrometrica in cm.	Portata in mc/sec.
1	[8]	0,76	9	0,48	»	»	»	»	98	23,6	4	10,3	6	0,50	105	80,0	$\overline{199}$	106
2	[8]	0,76	9	0,48	»	»	»	»	97	22,9	$\overline{4}$	9,0	6	0,50	106	82,0	$\overline{200}$	105
3	8	0,76	9	0,48	»	»	»	»	98	23,6	4	10,3	6	0,50	101	75,0	$\overline{200}$	105
4	8	0,76	8	0,37	»	»	»	»	98	23,6	11	11,4	5	0,46	104	79,0	$\overline{198}$	107
5	8	0,76	8	0,37	»	»	»	»	96	22,2	7	10,9	5	0,46	107	83,5	$\overline{199}$	106
6	8	0,76	8	0,33	»	»	»	»	96	22,2	3	10,2	5	0,46	102	76,0	$\overline{200}$	105
7	8	0,76	8	0,33	»	»	»	»	96	22,2	1	9,9	5	0,46	101	75,0	$\overline{201}$	103
8	8	0,76	7	0,29	»	»	»	»	95	21,5	$\overline{4}$	9,1	[5]	0,46	100	73,5	$\overline{203}$	98,5
9	8	0,76	7	0,29	»	»	»	»	95	21,5	$\overline{4}$	9,1	[5]	0,46	99	72,0	$\overline{206}$	102
10	8	0,76	7	0,29	»	»	»	»	94	20,9	6	10,7	5	0,46	97	69,5	$\overline{206}$	97,5
11	8	0,76	7	0,30	»	»	»	»	95	21,5	2	10,1	5	0,46	97	69,5	$\overline{205}$	98,5
12	8	0,76	7	0,30	»	»	»	»	95	21,5	3	10,2	5	0,46	98	70,5	$\overline{206}$	97,5
13	8	0,76	7	0,30	»	»	»	»	95	21,5	2	10,2	5	0,46	96	68,0	$\overline{206}$	97,5
14	8	0,76	7	0,30	»	»	»	»	98	23,6	1	10,0	5	0,46	96	68,0	$\overline{207}$	96,5
15	8	0,76	6	0,23	»	»	»	»	100	25,1	3	10,2	5	0,46	95	66,5	$\overline{207}$	96,5
16	9	0,90	6	0,23	»	»	»	»	100	25,1	$\overline{7}$	8,8	[5]	0,46	96	68,0	$\overline{208}$	95,0
17	10	1,03	6	0,23	»	»	»	»	98	23,6	0	9,9	5	0,46	97	69,5	$\overline{208}$	95,0
18	11	1,28	6	0,23	»	»	»	»	96	22,2	1	10,0	5	0,46	101	75,0	$\overline{214}$	89,0
19	11	1,28	6	0,23	»	»	»	»	[186]	174	38	16,1	5	0,46	115	95,0	$\overline{215}$	88,0
20	11	1,28	5	0,18	»	»	»	»	[256]	325	212	65,5	10	0,74	156	168	$\overline{201}$	103
21	11	1,28	6	0,21	»	»	»	»	[202]	210	129	39,7	10	0,74	148	152	$\overline{187}$	146
22	11	1,28	6	0,21	»	»	»	»	165	131	45	17,5	9	0,67	138	133	$\overline{146}$	175
23	10	1,03	6	0,21	»	»	»	»	154	107	35	15,7	[9]	0,67	131	121	$\overline{167}$	146
24	10	1,03	6	0,21	»	»	»	»	147	91,5	24	13,8	8	0,60	128	116	$\overline{176}$	135
25	9	0,90	6	0,21	»	»	»	»	145	87,5	21	13,3	[7]	0,56	123	107	$\overline{186}$	122
26	9	0,90	6	0,21	»	»	»	»	163	126	65	21,9	[6]	0,50	126	112	$\overline{188}$	120
27	9	0,90	6	0,22	»	»	»	»	153	105	65	21,9	6	0,50	124	109	$\overline{188}$	120
28	9	0,90	6	0,22	»	»	»	»	145	87,5	36	15,9	6	0,50	122	106	$\overline{189}$	123
29	9	0,90	6	0,22	»	»	»	»	140	76,5	25	14,1	5	0,46	120	103	$\overline{188}$	120
30	9	0,90	6	0,22	»	»	»	»	137	70,0	20	13,3	5	0,46	118	99,5	$\overline{187}$	121
31	9	0,90	6	0,22	»	»	»	»	135	66,0	19	13,1	[5]	0,46	117	98,0	$\overline{189}$	119
Media mensile		0,91		0,28		»		»		66,6		14,9		0,51		91,6		110,9
Deflusso mensile in m³ 000.		2 427		0 743		»		»		178 442		39 925		1 358		245 376		297 086
Contributo in l/sec. kmq. — Media mensile		9,4		10,0		»		»		» (1)		» (2)		5,0		8,7		» (3)
Contributo in l/sec. kmq. — Massimo mensile		13,2		17,1		»		»		»		»		7,2		16,0		»
Contributo in l/sec. kmq. — Minimo mensile		7,8		6,4		»		»		»		»		4,5		6,3		»

(1) I valori delle portate non comprendono le portate derivate dal Piave a Soverzene: perciò non viene calcolato il valore del contributo. — (2) Le portate sono quelle effettivamente defluite alla sezione di misura e prescindono dalle portate derivate a Longare; non viene pertanto calcolato il valore del contributo. — (3) Le portate sono quelle effettivamente defluite alla sezione di misura e prescindono dalle portate derivate a monte per irrigazione ed altri usi; non viene pertanto calcolato il valore del contributo.

QUOTA DEL LIVELLO FREATICO SUL LIVELLO MEDIO DEL MARE IN METRI

STAZIONE \ GIORNO	2	5	8	11	14	17	20	23	26	29	Livello medio mensile
PIANURA FRA TORRE E TAGLIAMENTO											
Campolongo del Friuli	9.79	9.70	9.66	9.62	—	—	9.74	11,16	11,41	11,46	— »
Talmicco	14,19	14,10	14,05	14,04	13.99	13.93	14,04	14.84	15,38	15,77	14.43
IOANNIS	—	—	—	—	—	—	—	—	—	13,42	— »
Trivignano	15,88	15,98	15,98	15,98	15,98	—	—	15,95	16,57	17,10	— »
Ontagnano (Stradella)	15,23	15,21	15,20	15,18	15,17	15,16	15,19	15,27	15,35	15,45	15,24
Gonars (Stradella)	16,88	16,84	16,79	16,75	16,71	16,68	16,75	16,79	16,84	16,88	16,79
Risano	27,52	27,40	27,36	27,29	27,27	27,19	27,16	27,12	27,19	27,32	27,28
Cuccana	20,20	20,15	20,13	20,10	20,07	20,04	20,02	20,07	20,17	20,27	20,12
Morsano di Strada (Stradella)	18.80	18,80	18,76	18,76	18,74	18,71	18,74	18,83	18,86	18,93	18,80
Mortegliano	23,39	23.48	23,56	23,64	23,71	23.79	23,88	23,96	24,07	24,15	23,76
Carpenato	42,84	42,80	42,75	42,66	42,56	42,48	42,43	42,43	42,42	42,38	42,57
TALMASSONS	23,75	23,76	23,74	23,70	23,67	23,65	23,69	23,80	23,81	23,84	23,74
Flambro (Stradella)	27,13	27,13	27,13	27,12	27,11	27,13	27,17	27,21	27,25	27,30	27,17
Basagliapenta	—	—	—	—	—	—	—	—	—	—	—
La Santissima (Bertiolo-Stradella)	29,63	29,60	29,57	29,54	29,51	29,49	29,53	29,60	29,72	29,86	29,61
Rivolto	32,12	32,08	32,05	32,02	31,99	31,97	31,96	32,08	32,25	32,46	32,10
CODROIPO	36,34	36,38	36,36	36,35	36,33	36,32	36,34	36,33	36,34	36,33	36,34
Pozzo di Codroipo	—	—	—	—	—	—	—	—	—	—	—
Gorizzo	31,17	31,15	31,13	31,10	31,05	31,02	31,06	31,14	31,26	31,38	31,15
S. Vidotto	33,82	33,75	33,70	33,64	33,62	33,94	34,09	34,19	34,39	34,84	34,00
Blauzzo	37,66	37.57	37,50	37,43	37,39	37,55	37,87	38,96	39,35	40,86	38,13

STAZIONE \ GIORNO	2	5	8	11	14	17	20	23	26	29	Livello medio mensile
PIANURA FRA TAGLIAMENTO E PIAVE											
Morsano al Tagliamento	13,03	13,09	13,11	13,10	13,12	13,14	13,16	13,17	13,18	13,23	13,14
Pozzo Dipinto	—	—	—	—	—	—	—	44,45	45,62	46,27	— »
Valvasone Delizia	—	→	—	—	41,13	41,29	[41,37]	41,45	41,71	42,06	— »
Saletto	49,05	48,92	48,75	48,57	48,34	48,18	48,13	48,53	51,18	52,23	49,20
Valvasone	—	—	—	—	—	—	—	—	—	—	—
Bagnara	8,64	9,65	9,63	9,64	9,63	9,63	9,68	9,71	9,76	9,78	9,57
S. Vito al Tagliamento	27,59	27,61	27,58	27,54	27,51	27,49	27,58	27,63	27,71	27,77	27,60
Sbroiavacca	17,52	17,51	17,52	17,51	17,49	17,50	17,54	17,54	17,56	17,87	17,53
Cinto Caomaggiore	8,10	8,09	8,13	8,10	8,18	8,18	8,30	8,31	8,50	8,90	8,28
Villotta di Chions	12,16	12,41	12,51	12,56	12,36	12,51	12,61	12,56	13,21	13,46	12,63
Azzano Decimo	10,82	10,86	10,85	10,84	10,82	10,82	10,89	10,97	11,04	11,18	10,91
Praviadomini	8,93	9,10	9,22	9,26	9,22	9.47	10,07	10,02	9,89	9,62	9,48
Torre	27,64	—	—	—	—	—	—	—	—	—	— »
Comina	35,25	35,18	35,20	35,18	—	—	—	—	—	—	— »
Corva	13,71	13,72	13,73	13,71	13,72	13,70	13,81	13,98	14,58	14,95	13,96
Pasiano	7,47	7.54	7,56	7,59	7,37	7,60	7,66	7,97	8,82	9,85	7,94
Prata di Pordenone	—	—	—	—	—	—	—	—	—	—	—
Motta di Livenza	3,23	3,16	3,05	3,11	3,21	3,56	3,78	4,16	4,42	4,80	3,66
Ronche	37,21	37,16	37,13	37,09	37,02	36,96	37,01	37,01	37,08	37,15	37,08
Vigonovo	39,28	39,26	39,22	39,19	39,17	39,16	39,19	39,23	39,32	39,41	39,24
Portobuffolè	5,01	4,93	4,75	4,77	4,83	5,03	5,55	6,92	7,53	7,10	5,64
Brugnera	11,60	11,65	11,63	11,67	11,70	11,66	11,61	11,58	11,55	11,50	11,61

Quota del livello freatico sul livello medio del mare in metri

Stazione \ Giorno	2	5	8	11	14	17	20	23	26	29	Livello medio mensile
(segue)											
Fratta di Odarzo	6,08	6,06	6,05	6,07	6,05	6,08	6,06	6,50	6,83	7,01	6,28
Cavallino (Ca' Salleria)	0,14	0,23	0,24	0,26	0,27	0,28	0,35	0,37	0,44	0,38	0,30
Oderzo	9,54	9,59	9,57	9,74	9,86	9,61	9,76	9,88	9,83	9,89	9,74
Rustignè	7,32	7,35	7,36	7,38	7,40	7,60	7,70	7,88	8,19	8,09	7,63
Ponte di Piave	6,47	6,58	6,59	6,64	6,59	6,57	6,64	6,81	7,19	7,29	6,74
Fontanelle	17,76	17,86	17,96	17,66	17,66	17,61	19,13	18,81	19,16	18,55	18,25
NEGRISIA	10,26	10,34	10,34	10,31	10,29	10,25	10,50	10,56	10,88	10,73	10,45
Ormelle	16,03	16,12	16,10	16,06	16,02	16,01	16,31	16,34	16,41	16,22	16,15
RONCADELLE	16,49	16,50	16,52	16,53	16,54	16,54	16,56	16,60	16,66	16,71	16,57
Baver	39,68	39,67	39,62	39,56	39,57	39,56	40,01	39,70	39,97	39,70	39,70
S. Polo di Piave (Ca' Vittoria)	24,84	24,80	24,76	24,70	24,64	24,59	24,59	24,58	24,68	24,82	24,70
CIMADOLMO	25,70	25,60	25,50	25,39	25,18	25,18	25,56	26,00	26,22	26,43	25,68
Tezze di Piave	—	—	—	—	—	—	—	—	—	—	—
Mareno di Piave	30,31	30,22	30,09	29,96	29,87	29,76	29,72	29,80	29,88	29,95	29,96

PIANURA FRA PIAVE E BRENTA

Stazione \ Giorno	2	5	8	11	14	17	20	23	26	29	Livello medio mensile
S. Biagio di Callalta	8,85	8,88	8,94	8,97	9,00	9,09	9,08	9,16	9,21	9,38	9,06
PERO	—	—	—	—	—	15,80	15,82	15,83	15,87	15,88	— »
Maserada	—	—	—	—	—	—	—	—	24,71	25,28	— »
SALTORE	24,24	24,20	24,12	24,02	23,94	23,86	23,76	23,66	23,82	24,20	23,98
Lovadina	27,57	27,47	27,37	—	—	—	—	—	—	27,87	— »
Lancenigo	21,85	21,81	21,78	21,75	21,73	21,69	21,66	21,71	21,76	21,83	21,76
(segue)											
Spresiano	29,17	28,95	28,87	—	—	—	—	29,62	29,72	30,42	— »
Preganziol	8,70	8,70	8,75	8,78	8,77	8,79	8,78	8,78	8,79	8,85	8,77
Mogliano Veneto	6,24	—	—	—	—	—	—	—	—	—	— »
Mestre (Zelo)	1,32	1,31	1,32	1,34	1,36	1,37	1,38	1,35	1,33	1,33	1,34
Chirignago (V. Cotone)	9,12	9,77	9,82	9,87	9,82	9,85	9,88	9,92	10,17	10,17	9,92
Paderno	23,67	23,60	23,52	23,43	23,35	23,27	23,20	23,24	23,32	23,40	23,40
Castagnole	19,92	19,94	19,97	19,98	19,99	20,01	20,03	20,05	20,06	20,07	20,00
Musano (Casa Rossa)	18,14	18,12	18,07	18,02	17,92	17,87	17,87	17,94	18,01	18,07	17,99
Scorzè	10,67	10,67	10,72	10,72	10,72	10,77	10,82	10,82	10,92	10,87	10,78
Istrana	24,73	—	—	—	—	—	—	—	—	—	— »
Vedelago	31,48	31,40	31,37	31,36	31,16	31,14	31,12	31,14	31,16	31,18	31,22
Piombino Dese	23,97	23,98	23,96	23,97	23,95	23,97	24,00	24,15	24,16	24,17	24,03
Borcon (Fanello)	34,00	33,96	33,91	33,88	33,85	33,82	33,80	33,78	33,76	33,74	33,85
Resana	»	»	»	»	»	»	»	»	»	»	»
Castelfranco Veneto	35,75	35,73	35,70	35,67	35,64	35,62	35,60	35,59	35,59	35,58	35,66
Riese	»	»	»	»	»	»	»	»	»	»	»
Castello di Godego	39,26	39,21	39,21	39,21	39,16	39,16	39,16	39,11	39,06	39,01	39,15
Villarappa	20,83	20,81	20,78	20,76	20,79	20,75	20,76	20,80	20,83	20,85	20,80
Villa del Conte	25,82	25,82	25,84	25,82	25,84	25,82	25,83	26,00	26,08	26,10	25,90
S. Martino di Lupari	38,10	38,09	38,12	38,13	38,11	38,09	38,07	38,06	38,07	37,98	38,08
Abbazia Pisani	33,48	33,53	33,58	33,63	33,68	33,73	33,78	33,88	34,05	33,98	33,63
Marsango	»	»	»	»	»	»	»	»	»	»	»
S. Anna Morosini (Sabbia)	29,48	29,37	29,36	29,33	29,31	29,76	29,87	29,93	29,97	29,92	29,63

Quota del livello freatico sul livello medio del mare in metri

Stazione \ Giorno	2	5	8	11	14	17	20	23	26	29	Livello medio mensile
(segue)											
Ca' Matta	39,21	39,21	39,21	39,20	39,20	39,19	39,19	39,20	39,20	39,20	39,20
Campo S. Martino	20,32	20,34	20,25	20,31	20,25	20,31	20,25	20,33	20,43	20,38	20,36
Paviola	24,48	24,46	24,43	24,46	24,51	24,49	24,59	24,77	24,95	25,15	24,63
S. Giorgio in Bosco	29,22	29,21	29,21	29,23	29,24	29,22	29,30	29,27	29,38	29,30	29,26
Bolzonella	35,57	35,57	35,58	35,59	35,60	35,60	35,64	35,64	35,67	35,65	35,61
Cittadella	42,98	42,94	42,92	42,90	42,86	42,86	42,86	42,86	42,84	42,84	42,89
Lobia	»	»	»	»	»	»	»	»	»	»	»
Rosà (Borgo Tocchi)	—	—	—	—	—	—	—	—	—	—	—
Stroppari	53,75	53,69	53,68	53,70	53,62	53,55	53,51	53,44	53,33	53,20	53,55
Cartigliano	64,36	64,03	63,70	63,44	63,10	62,91	65,53	68,47	69,13	69,71	65,44
PIANURA FRA BRENTA ED ADIGE											
Piazzola sul Brenta	23,84	23,85	23,86	23,79	23,78	23,79	23,80	23,89	23,90	23,92	23,84
Via Boschi (Camisano)	25,44	25,46	25,47	25,45	25,46	25,33	25,58	25,81	26,05	25,99	25,60
Presina	29,69	29,52	29,65	29,49	29,95	29,65	29,35	29,84	29,94	30,05	29,71
Torniero dei Signori	27,75	27,75	27,74	27,73	27,74	27,74	27,82	27,85	27,90	27,91	27,79
Grantorto	34,01	34,06	34,06	34,01	34,01	34,01	34,01	34,01	34,06	34,06	34,03
CAMISANO	24,59	24,58	24,58	»	»	»	»	»	»	»	»
Grossa	28,99	29,05	29,07	29,11	29,10	29,16	29,25	29,29	29,32	29,31	29,16
Camazzole	—	—	—	—	—	—	54,47	54,45	54,17	53,98	— »
Gazzo	33,84	33,87	33,84	33,84	33,84	33,84	34,04	34,22	34,57	34,55	30,04
Calonega	38,31	38,31	38,31	38,31	38,31	38,30	38,34	38,61	38,51	38,41	38,37

Stazione \ Giorno	2	5	8	11	14	17	20	23	26	29	Livello medio mensile
(segue)											
Rampazzo	26,60	26,62	26,62	26,61	26,61	26,63	26,62	26,62	26,61	26,64	26,62
Pozzoleone	52,61	52,60	52,59	52,58	52,58	52,59	52,59	53,07	53,27	53,16	52,76
Colombara	31,98	31,98	31,98	31,97	31,97	31,97	31,97	31,96	31,96	31,96	31,97
Grantortino	29,59	29,59	29,58	29,58	29,57	29,56	29,65	29,67	29,77	29,81	29,63
Schiavon	63,89	63,70	63,54	63,48	63,22	63,06	62,90	63,17	63,45	63,75	63,42
Bressanvido	53,78	53,75	53,74	53,73	53,72	53,71	53,91	53,89	54,01	53,96	53,82
Quinto Vicentino	34,57	34,61	34,65	34,66	34,73	34,82	34,90	35,09	35,13	35,15	34,83
Bolzano Vicentino	41,89	41,93	41,90	41,84	41,87	41,90	41,86	41,82	42,04	42,00	41,90
Sandrigo	59,58	59,53	59,48	59,43	59,38	59,33	59,38	59,73	60,08	60,23	59,61
Monticello Conte Otto	38,09	38,08	38,10	38,11	38,22	38,24	38,32	39,35	38,98	38,81	38,43
Dueville	54,01	54,04	54,07	54,12	54,20	54,24	54,26	54,31	54,31	54,33	54,19
Rota di Caldiero	34,47	34,47	34,47	34,52	34,60	34,70	34,72	34,73	34,71	34,74	34,61
Vago	38,35	38,36	38,36	38,37	38,35	38,36	38,37	38,39	38,40	38,42	38,37
Madonna di Campagna	44,12	44,12	44,07	44,02	43,87	43,92	43,87	44,32	44,57	44,92	44,17
Sarenella	39,61	39,61	39,61	39,56	39,56	39,51	39,51	39,51	39,51	39,51	39,55
Spezzapietra	38,40	38,39	38,35	38,32	38,30	38,31	38,33	38,34	38,32	38,30	38,34
PIANURA IN DESTRA ADIGE											
Raldon	33,79	33,74	33,53	33,65	33,60	33,55	33,56	33,56	33,45	33,51	33,59
S. Fermo	38,94	38,94	38,92	38,92	38,90	38,89	38,88	38,86	38,86	38,84	38,89
Torcolo di Tomba	47,51	47,48	47,46	47,41	47,36	47,31	47,16	47,16	47,11	47,07	47,30
Dossobuono	49,37	49,28	49,18	49,10	48,98	48,96	48,87	48,81	48,72	48,67	48,99
Povegliano	41,82	41,80	41,77	41,77	41,75	41,75	41,75	41,75	41,72	41,70	41,76

Giorno e lunazione	Trieste				Faro Rocchetta				Diga Sud Chioggia			
	ALTA		BASSA		ALTA		BASSA		ALTA		BASSA	
	Ore	cm.	Ore	cm.	Ore	cm.	Ore	cm.	Ore	cm.	Ore	cm.
1	7,15 20,00	194,0 186,5	1,00 14,00	134,0 109,5	8,15 21,10	186,5 177,0	2,00 14,15	134,5 113,5	7,45 20,25	194,0 185,0	1,25 14,00	139,5 117,5
2	7,40 20,40	200,5 183,0	1,50 14,25	133,0 112,0	8,40 22,15	191,0 176,0	2,00 15,25	134,5 116,5	8,00 21,20	198,5 182,0	1,40 15,00	139,0 120,5
3	8,00 21,30	205,0 189,5	2,10 14,55	136,5 108,0	9,40 22,50	197,5 182,0	2,45 15,45	139,0 114,0	9,00 22,20	204,5 189,0	2,45 15,35	144,0 118,0
4 ●	8,25 21,35	214,5 177,5	2,05 15,35	143,0 95,0	9,35 22,30	213,0 176,0	2,50 16,20	153,5 109,0	8,30 23,00	225,0 183,0	2,20 16,15	159,0 112,0
5	9,00 23,05	216,0 187,5	2,15 15,55	144,5 97,0	10,10	208,0	3,25 16,55	152,0 107,0	9,00 23,45	217,5 188,5	3,10 16,15	156,0 108,5
6	9,25 23,10	216,5 193,0	3,30 16,00	155,0 101,0	0,20 10,40	181,5 211,0	4,15 17,05	157,5 116,5	9,05 23,00	221,0 199,5	3,10 16,10	162,5 119,0
7	9,05	201,0	4,55 17,20	163,5 99,0	0,45 10,40	191,0 206,0	4,45 17,15	172,0 125,5	9,00	215,0	4,15 16,15	178,0 131,0
8	1,50 10,30	182,0 192,0	5,10 17,40	155,0 113,0	1,40 12,25	202,0 199,5	5,10 17,45	172,5 141,0	0,20 11,25 23,45	212,5 209,0 215,0	6,20 17,25	179,5 149,5
9	1,00 12,40	186,0 181,0	6,55 18,30	145,0 115,0	0,35 12,30	201,0 195,0	7,05 18,30	174,5 149,0	11,20	210,0	6,30 18,20	177,5 156,5
10	1,30 13,25	185,0 190,0	7,20 18,15	163,0 120,0	4,20 13,15	201,0 210,5	9,00 20,15	191,0 146,5	2,40 12,55	213,0 220,0	8,40 20,00	195,5 152,5
11	2,30 12,50	185,0 181,0	8,00 20,20	162,5 124,5	4,15 13,25	196,0 186,5	10,25 21,40	178,0 130,5	3,20 12,00	206,5 194,0	10,05 21,25	182,5 135,0
12 ☽	4,00 13,50	196,0 176,0	10,50 21,15	172,0 128,0	6,40 14,25	193,0 172,5	12,35 21,40	172,0 131,0	5,20 14,10	197,0 177,5	13,00 21,20	174,5 134,0
13	4,50 18,25	203,5 161,0	11,55 21,50	144,0 147,0	6,50 18,10	198,5 157,5	12,50 22,45	145,0 145,0	5,20 17,20	207,0 162,5	12,40 22,50	149,0 148,0
14	4,50 18,20	216,0 165,0	12,15 23,05	125,0 144,0	6,35 20,10	209,0 162,5	14,35 23,50	127,0 144,0	5,00 19,20	217,0 167,0	14,25 23,50	129,5 149,0
15	6,50 19,05	208,0 186,5	13,25	110,0	7,20 20,45	202,0 175,0	13,50	115,0	6,55 20,40	210,0 180,5	14,20	119,0
16	6,50 20,00	210,0 185,0	0,50 13,50	139,0 96,5	7,35 21,35	199,5 173,0	1,15 14,20	141,5 102,5	8,00 20,35	207,0 182,0	1,20 14,30	146,5 106,5
17	7,45 20,40	213,0 182,0	1,25 14,50	131,5 87,5	8,35 22,15	199,5 172,5	1,45 15,10	133,5 97,5	8,05 21,20	210,0 180,0	1,50 15,00	139,5 100,0
18	8,20 21,55	219,0 219,0	2,50 15,15	136,0 104,0	9,35 23,45	209,0 209,0	2,35 15,40	138,5 114,5	9,05 23,15	217,0 218,0	2,45 15,55	143,0 114,5
19 ◐	9,25 27,40	242,5 230,0	3,25 15,50	167,0 118,0	10,25	241,5	3,35 16,55	177,0 140,0	10,00 23,00	247,5 228,0	4,00 17,10	180,5 143,5
20	9,40 23,00	265,0 198,0	3,45 17,00	172,0 132,0	0,05 11,30	220,0 249,0	4,20 17,35	182,0 139,0	10,35 23,00	255,0 203,0	4,20 17,40	184,0 139,5
21	9,40	231,0	4,00 17,00	161,0 108,0	0,25 11,05	195,0 223,5	4,20 18,20	165,5 113,5	9,40	234,5	4,20 18,00	168,0 115,0
22	0,30 10,00	211,0 230,0	5,20 17,10	188,0 116,0	2,30 11,25	207,5 224,0	5,30 18,15	189,5 125,0	2,25 10,05	216,0 232,0	5,20 18,00	193,0 128,0
23	0,55 10,55	221,0 215,0	6,30 17,20	188,5 130,0	3,05 11,50	213,0 205,5	7,10 18,15	188,0 133,0	3,30 11,20	221,0 213,0	7,00 18,30	193,0 135,5
24	1,30 11,45	215,0 187,0	8,40 18,15	170,0 147,0	2,45 12,40	207,5 181,5	8,45 19,35	169,0 143,5	2,05 12,20	216,5 187,0	8,10 19,20	174,0 149,0
25	1,35 16,00	214,0 191,0	7,30 20,20	166,0 172,0	3,05 16,25	206,0 191,5	8,45 21,20	170,0 174,0	2,35 16,10	213,0 198,0	8,30 20,35	174,0 178,0
26 ☾	3,20 13,00	212,0 187,0	9,40 19,00	164,0 158,0	4,25 14,50	212,0 191,0	10,25 23,00	175,0 167,0	3,45 14,40	220,0 199,0	9,35 23,00	179,0 171,5
27	4,25 17,20	202,0 176,0	14,00 22,25	162,0 156,5	5,05 19,30	200,0 175,0	14,05 23,25	164,0 161,0	4,20 18,40	205,0 179,0	13,00 22,30	166,5 164,0
28	5,20 18,30	210,0 181,5	13,00 23,20	151,0 174,0	7,00 21,20	211,0 183,5	14,00	153,5	5,40 20,15	215,5 188,0	13,20 23,25	156,0 180,5
29	5,40 20,45	231,0 193,0	13,00	138,0	7,40 22,05	225,0 190,5	0,30 15,05	180,0 141,5	5,50 21,00	232,0 193,0	13,45	143,0
30	6,30 20,05	216,0 184,0	0,30 14,00	166,0 120,0	8,05 22,30	213,0 181,5	2,15 15,35	172,5 127,0	6,20 22,00	217,5 185,5	1,00 14,25 23,35	174,0 129,0 177,5
31	6,10 20,30	220,0 192,0	0,35 14,25	170,0 111,0	7,45 23,00	213,5 189,5	1,15 15,10	175,0 115,0	7,00 22,05	219,5 194,0	14,50	118,0

Giorno e lunazione	Cavallino				Valle Dogà				Pagliaga			
	ALTA		BASSA		ALTA		BASSA		ALTA		BASSA	
	Ora	cm.	Ora	cm.	Ora	cm.	Ora	cm.	Ora	cm.	Ora	cm.
1	11,05 24,00	175,5 168,0	5,00 17,45	145,0 135,0	10,35 23,50	181,5 172,5	4,50 18,00	143,0 132,5	10,35 23,20	190,0 182,0	5,00 18,00	139,0 126,0
2	11,55	178,0	5,05 18,25	147,0 138,0	11,15	185,0	5,00 18,35	144,0 135,0	11,10	194,0	5,00 18,35	139,5 128,0
3	0,20 12,05	168,0 182,0	5,20 19,20	149,0 140,0	0,05 11,55	172,0 189,5	5,45 19,20	146,5 136,0	0,40 12,00	181,0 199,0	5,55 18,35	142,5 128,0
4 ●	1,30 13,00	172,5 193,0	6,00 20,00	160,0 144,0	1,15 12,20	176,0 199,5	6,00 20,05	151,0 139,5	0,05 11,50	185,0 210,0	5,10 19,30	153,0 129,5
5	2,00 13,00	169,5 194,5	6,20 20,20	160,5 140,0	1,40 12,15	174,0 200,5	6,00 20,30	157,0 136,5	1,00 11,50	181,0 210,0	5,20 19,50	154,5 127,0
6	3,00 13,10	173,5 195,5	6,50 20,40	165,0 145,0	2,20 12,05	177,0 200,5	6,35 20,35	160,5 141,0	1,40 12,00	185,0 210,0	6,05 19,45	158,5 131,0
7	4,00 12,55	182,0 197,5	7,20 21,00	176,5 147,0	3,00 12,10	185,0 200,5	7,00 21,00	172,5 141,0	2,00 12,50	192,5 207,5	6,10 19,55	173,0 137,0
8	5,00 13,50	187,5 191,0	9,30 21,40	176,0 153,5	4,05 13,15	190,5 192,5	9,05 21,55	171,0 145,0	3,00 13,05	198,0 199,0	8,00 20,30	172,5 146,0
9	5,35 14,30	175,0 180,0	9,45 22,00	169,0 146,0	3,00 14,50	172,0 180,5	8,05 21,00	165,5 138,0	3,00 14,20	196,0 193,5	8,15 20,30	172,5 154,5
10	9,20 14,15	187,0 195,0	10,00 24,00	185,0 159,5	7,10 13,35	187,0 196,5	10,05 23,00	185,0 152,0	5,20 14,30	199,5 209,0	10,00 22,10	192,0 151,0
11	7,15 13,05	191,0 185,5	11,40 24,00	179,5 142,0	[6,25] 15,05	194,0 186,0	11,25 23,55	176,0 137,5	5,45 14,50	196,0 188,0	10,50 23,00	179,0 133,5
12 ☽	9,30	187,0			7,25 16,55	190,0 172,0	14,20	170,5	6,40 16,00	196,0 174,5	13,10 23,50	173,0 134,0
13	9,00 20,55	186,0 161,5	16,10	154,0	8,15 20,00	191,0 162,5	0,20 16,00	135,0 149,0	7,25 19,05	199,0 164,0	14,40	142,0
14	9,50 22,15	196,0 162,5	1,00 17,40	150,5 148,5	8,50 21,50	202,0 164,5	1,00 17,20	147,0 143,0	7,45 21,00	209,0 169,0	0,25 16,15	147,5 135,5
15	10,45 23,00	189,0 169,0	2,50 17,20	150,5 143,0	9,15 22,20	195,0 173,0	2,05 17,05	146,5 138,0	8,40 22,10	203,5 180,5	1,40 16,40	145,5 128,0
16	11,00 24,00	185,5 166,0	4,00 18,00	152,5 134,5	10,00 23,20	193,0 170,5	3,30 18,00	149,0 131,0	9,15 23,00	201,5 178,5	3,10 17,20	145,0 121,5
17	11,20 24,00	184,0 165,0	4,20 18,00	147,0 131,0	10,55	192,0	4,40 19,00	144,0 129,0	10,10 23,40	202,0 177,5	4,00 18,05	138,5 120,5
18	12,20	189,5	5,10 19,00	149,0 144,0	0,20 11,50	169,5 196,5	5,15 19,00	146,5 142,0	11,00	209,5	4,40 18,15	142,0 133,0
19 ●	1,10 14,00	194,0 230,0	6,45 20,50	183,0 177,0	1,00 12,50	203,0 243,0	6,20 20,55	183,0 173,5	1,20 11,45	211,0 254,0	5,25 19,50	189,0 163,5
20	2,00 14,00	203,5 240,5	7,05 21,05	189,5 175,0	1,55 12,55	213,0 247,0	7,00 22,00	194,0 165,5	1,40 12,05	226,5 252,0	6,30 21,00	198,5 158,0
21	3,20 14,05	189,0 213,0	7,50 22,45	176,0 152,0	2,35 13,10	192,5 220,0	7,40 22,15	171,0 145,0	1,30 12,15	197,5 227,5	6,35 21,00	169,5 135,5
22	4,00 14,05	195,0 217,5	9,00 22,50	193,5 160,0	3,20 13,00	198,5 220,5	8,00 22,05	191,0 151,0	2,55 12,05	205,0 226,5	7,35 21,00	193,5 140,5
23	4,50 14,30	204,5 203,5	10,55 22,50	194,0 157,5	4,15 13,55	210,0 207,0	10,05 22,45	192,0 150,5	4,05 12,55	216,5 211,5	9,00 21,00	192,5 143,0
24	6,05 15,00	198,0 181,0	12,25 22,25	177,0 155,0	6,00 15,00	204,0 183,5	12,00 22,20	174,0 151,0	4,20 11,30	210,5 186,0	10,20 21,00	174,5 147,5
25	6,05 17,45	193,5 187,5	12,25 24,00	175,0 174,0	6,00 16,55	198,0 184,0	12,00 24,00	170,5 168,0	4,45 15,00	206,5 190,0	10,20 22,30	171,0 172,5
26 ☾	7,05 17,25	201,5 187,0	13,35	179,5	6,40 17,00	201,0 189,0	13,00	175,0	5,30 16,05	209,0 193,0	12,05 22,05	176,5 168,0
27	8,20 20,50	196,5 176,5	1,00 17,00	168,5 168,5	7,20 20,50	199,0 177,0	0,10 18,45	165,5 165,0	6,05 20,00	203,0 179,5	15,00	166,0
28	9,55	203,5	1,10 18,05	167,0 165,5	9,00 23,20	205,5 182,0	1,05 17,30	162,5 160,0	7,45 21,50	211,5 185,5	0,05 16,00	162,0 157,0
29	0,55 9,55	183,0 219,5	2,00 19,00	182,0 167,0	9,25 24,00	222,5 187,5	2,45 18,50	179,5 161,0	7,55 22,10	227,0 192,5	0,50 18,40	181,5 152,0
30	0,40 10,10	185,0 205,5	4,00 19,00	179,5 152,5	9,45	209,0	4,00 19,05	176,0 146,0	8,10 23,30	214,0 186,0	2,40 17,00	174,5 136,0
31	10,15	207,5	19,15	149,5	1,10 19,00	180,5 210,5	8,45 19,40	176,5 142,0	8,55 24,00	217,0 191,5	2,30 18,00	176,5 130,0

Giorno e lunazione	Diga Sud Lido				Punta della Salute				Porto di Marghera			
	ALTA		BASSA		ALTA		BASSA		ALTA		BASSA	
	Ora	cm.	Ora	cm.	Ora	cm.	Ora	cm.	Ora	cm.	Ora	cm.
1	[7.35] 20.20	190,5 181,0	[1.35] 14.00	[134.5] 113,5	8.35 21.30	194,0 184,5	2.30 15.15	137,0 116,0	8.55 21.55	195,0 186,0	3.05 15.50	134,5 113,0
2	7.30 20.50	195,0 178,5	1.45 14.40	134,5 116,0	9.10 22.10	199,0 183,0	2.50 15.55	137,0 119,5	9.15 22.30	200,0 184,0	3.25 16.30	134,5 116,0
3	8.30 21.40	201,0 186,0	2.00 15.00	139,5 113,0	9.30 22.35	203,0 187,0	3.15 16.30	141,0 116,0	9.45 23.20	205,0 190,5	3.40 17.05	139,5 113,5
4 ●	8.50 22.10	219,0 181,0	2.05 15.55	152,0 106,0	10.00 23.30	217,0 183,5	3.30 17.15	154,0 114,0	10.25 23.45	219,5 185,0	4.00 17.45	152,5 109,5
5	9.00 23.50	214,0 185,0	2.50 15.55	151,0 104,0	10.20	214,5	3.35 17.50	155,0 110,0	10.40	216,0	4.25 18.20	153,0 107,0
6	9.00 23.20	216,0 195,0	3.30 16.25	157,0 114,0	0.15 10.30	188,0 216,0	4.45 17.40	160,0 118,0	0.30 11.05	189,5 217,5	5.20 18.20	158,0 116,0
7	9.00 24.00	210,0 208,0	4.15 16.45	172,0 122,5	0.85 10.50	195,5 211,0	5.00 18.00	174,0 128,0	0.35 11.45	197,5 212,5	5.35 18.20	173,5 123,5
8	11.00 23.55	204,0 209,0	6.15 17.05	170,0 136,0	1.00 12.30	205,0 203,0	7.15 18.35	174,5 142,0	1.30 12.55	206,0 203,0	7.35 19.10	173,0 143,0
9	11.10	206,5	6.20 17.55	172,5 149,0	1.35 12.50	203,0 201,0	7.50 19.55	177,5 156,0	2.20 13.50	208,0 208,0	8.05 19.10	178,0 162,0
10	3.00 13.45	208,5 216,5	7.45 19.40	189,0 144,5	4.50 13.30	206,5 213,0	9.20 21.20	195,5 150,0	4.55 14.00	210,0 216,0	8.45 21.35	194,0 146,5

Giorno e lunazione	Diga Sud Lido				Punta della Salute				Porto di Marghera			
	ALTA		BASSA		ALTA		BASSA		ALTA		BASSA	
	Ora	cm.	Ora	cm.	Ora	cm.	Ora	cm.	Ora	cm.	Ora	cm.
11	3.50 12.50	201,5 190,0	9.35 21.20	177,5 130,0	4.35 15.45	198,5 190,0	10.00 21.55	181,0 131,0	4.40 13.40	200,0 191,0	9.55 22.20	180,0 129,0
12 ☽	4.40 12.50	194,0 175,0	11.40 21.10	172,0 132,0	5.40 15.10	197,5 176,0	13.00 22.20	174,5 132,5	5.40 16.00	198,0 175,5	13.35 22.50	173,5 130,5
13	5.10 18.00	203,5 161,5	12.10 22.45	146,0 146,0	6.10 18.20	203,5 163,5	13.20 23.15	147,5 148,0	6.25 17.55	205,0 164,0	13.50 23.55	145,5 146,0
14	5.10 18.40	214,5 165,0	13.00 24.00	126,0 145,0	6.35 20.15	214,5 170,0	14.50	130,0	6.50 20.20	215,5 170,0	15.15	128,5
15	6.10 20.40	207,0 179,0	13.40	115,0	7.50 21.20	209,0 182,0	0.25 15.15	146,0 117,5	7.25 21.15	209,5 182,0	1.00 15.30	144,0 115,0
16	7.20 20.05	205,5 179,5	1.20 14.00	143,5 103,5	8.35 21.55	207,0 182,0	2.15 15.40	144,0 107,0	8.05 22.00	208,0 183,0	2.35 16.05	141,5 102,0
17	8.00 21.05	207,0 177,0	1.25 15.00	136,0 96,5	9.15 22.25	208,5 180,0	2.55 16.15	136,5 101,5	9.20 22.40	209,0 181,0	3.10 16.40	134,0 95,0
18	8.50 23.05	214,5 220,0	2.20 15.40	140,5 112,5	9.50 23.40	216,5 215,5	3.20 16.50	141,0 118,5	10.10	217,0	3.50 17.10	137,5 114,5
19 ◎	9.25 21.50	256,0 231,5	2.25 16.20	177,5 138,5	10.40	252,0	4.20 18.00	183,5 152,0	0.10 11.00	215,5 256,0	4.00 18.50	185,5 150,0
20	10.00 23.55	262,5 202,0	3.10 17.15	182,5 134,0	0.05 11.85	227,0 255,0	4.40 19.05	192,0 147,5	0.10 11.00	233,0 255,5	5.20 19.20	193,0 143,5

Giorno e lunazione	Diga Sud Lido				Punta della Salute				Porto di Marghera			
	ALTA		BASSA		ALTA		BASSA		ALTA		BASSA	
	Ora	cm.	Ora	cm.	Ora	cm.	Ora	cm.	Ora	cm.	Ora	cm.
21	10.00	232,0	4.00 17.45	164,0 111,0	0.40 11.40	199,5 230,5	5.30 19.15	168,5 118,5	1.00 11.35	201,0 232,5	5.50 19.40	166,0 114,5
22	1.45 10.55	210,0 229,0	5.40 17.45	190,0 121,5	3.05 11.45	212,0 230,0	6.40 19.20	192,5 128,5	2.55 12.00	211,0 231,0	6.35 20.00	191,0 125,0
23	2.10 11.00	218,5 210,0	7.20 18.10	189,0 131,5	3.30 12.05	219,0 213,0	8.10 19.50	192,5 137,0	4.05 12.35	219,5 213,5	8.30 19.50	191,0 134,0
24	1.25 12.30	214,0 186,0	8.15 19.00	170,0 145,0	3.20 13.35	214,0 187,5	9.15 19.25	174,0 146,5	2.25 13.50	214,5 188,0	9.30 20.10	171,5 145,0
25	2.00 14.00	209,0 194,5	8.55 20.25	169,0 173,0	3.10 14.35	210,0 193,0	9.00 21.15	172,0 176,0	4.00 15.25	211,5 194,5	9.45 21.05	171,0 174,0
26 ☾	4.00 14.00	218,0 196,0	9.30 22.00	174,5 167,0	4.10 15.10	214,5 194,5	10.30 21.10	178,0 169,5	5.05 15.55	217,5 194,0	11.00 21.25	175,0 168,0
27	4.30 18.35	204,0 176,5	12.25 20.10	164,0 162,0	5.30 19.00	203,0 180,0	14.20 23.25	166,5 163,5	5.35 19.20	204,5 178,5	14.35 24.00	164,0 161,5
28	6.20 21.05	213,5 184,0	13.30 21.55	153,0 177,0	6.40 21.05	214,5 186,0	14.45	155,0	7.25 21.35	215,0 186,0	14.50	149,0
29	6.00 21.00	229,0 192,0	14.15	141,0	6.50 21.30	228,5 197,0	0.20 13.20	181,0 150,0	7.25 22.15	229,0 193,5	0.05 13.40	181,0 142,5
30	5.50 22.00	215,0 184,0	1.05 13.15	170,0 125,0	7.35 22.45	221,0 191,0	1.50 15.50	179,0 132,5	8.00 23.20	216,5 188,0	2.25 16.10	171,0 126,0
31	7.00 22.10	218,0 192,0	0.20 15.00	174,0 115,0	8.00 23.05	223,5 198,0	1.40 16.00	181,0 121,0	8.10 23.25	220,5 196,0	2.50 16.55	176,5 115,0

Massime ampiezze di marea osservate durante il mese

Stazione Mareografica	Alta			Bassa			Ampiezza cm.	Bassa			Alta			Ampiezza cm.
	Giorno	Ora	Altezza cm.	Giorno	Ora	Altezza cm.		Giorno	Ora	Altezza cm.	Giorno	Ora	Altezza cm.	
Trieste	20	9,40	265,0	20	17,00	132,0	133,0	18	15,15	104,0	18	21,55	219,0	115,0
Faro Rocchetta	20	11,30	249,0	20	17,55	139,0	110,0	18	15,40	114,5	18	23,45	209,0	94,5
Diga Sud Chioggia	20	10,25	255,0	20	17,40	139,5	115,5	18	15,55	114,5	18	23,15	218,0	103,5
Cavallino	20	14,00	240,5	20	23,05	175,0	65,5	30	19,00	152,5	31	10,15	207,5	55,0
Valle Dogà	20	12,55	247,0	20	22,00	165,5	81,5	18	19,00	142,0	19	2,00	203,0	61,0
Pagliaga	20	12,05	252,0	20	21,00	158,0	94,0	18	18,15	133,0	19	1,20	211,0	78,0
Diga Sud Lido	20	10,00	262,5	20	17,15	134,0	128,5	18	15,40	112,5	18	23,05	220,0	107,5
Punta della Salute	21	11,40	230,5	21	19,15	118,5	112,0	18	16,30	118,5	18	23,40	215,5	97,0
Porto Industriale di Marghera	21	11,35	232,5	21	19,40	114,5	118,0	18	17,10	114,5	19	0,10	215,5	101,0

Massima escursione del livello del mare durante il mese

Stazione Mareografica	Livello massimo			Livello minimo			Escursione cm.
	Giorno	Ora	Altezza cm.	Giorno	Ora	Altezza cm.	
Trieste	20	9,40	265,0	17	14,30	87,5	177,5
Faro Rocchetta	20	11,30	249,0	17	15,10	97,5	151,5
Diga Sud Chioggia	20	10,25	255,0	17	15,00	100,0	155,0
Cavallino	20	14,00	240,5	17	18,00	131,0	109,5
Valle Dogà	20	22,55	247,0	17	19,00	129,0	118,0
Pagliaga	19	11,45	254,0	17	18,05	120,5	133,5
Diga Sud Lido	20	10,00	262,5	17	15,00	96,5	166,0
Punta della Salute	20	11,35	255,0	17	16,15	101,5	153,5
Porto Indust. Marghera	19	11,00	256,0	17	16,40	95,0	161,0

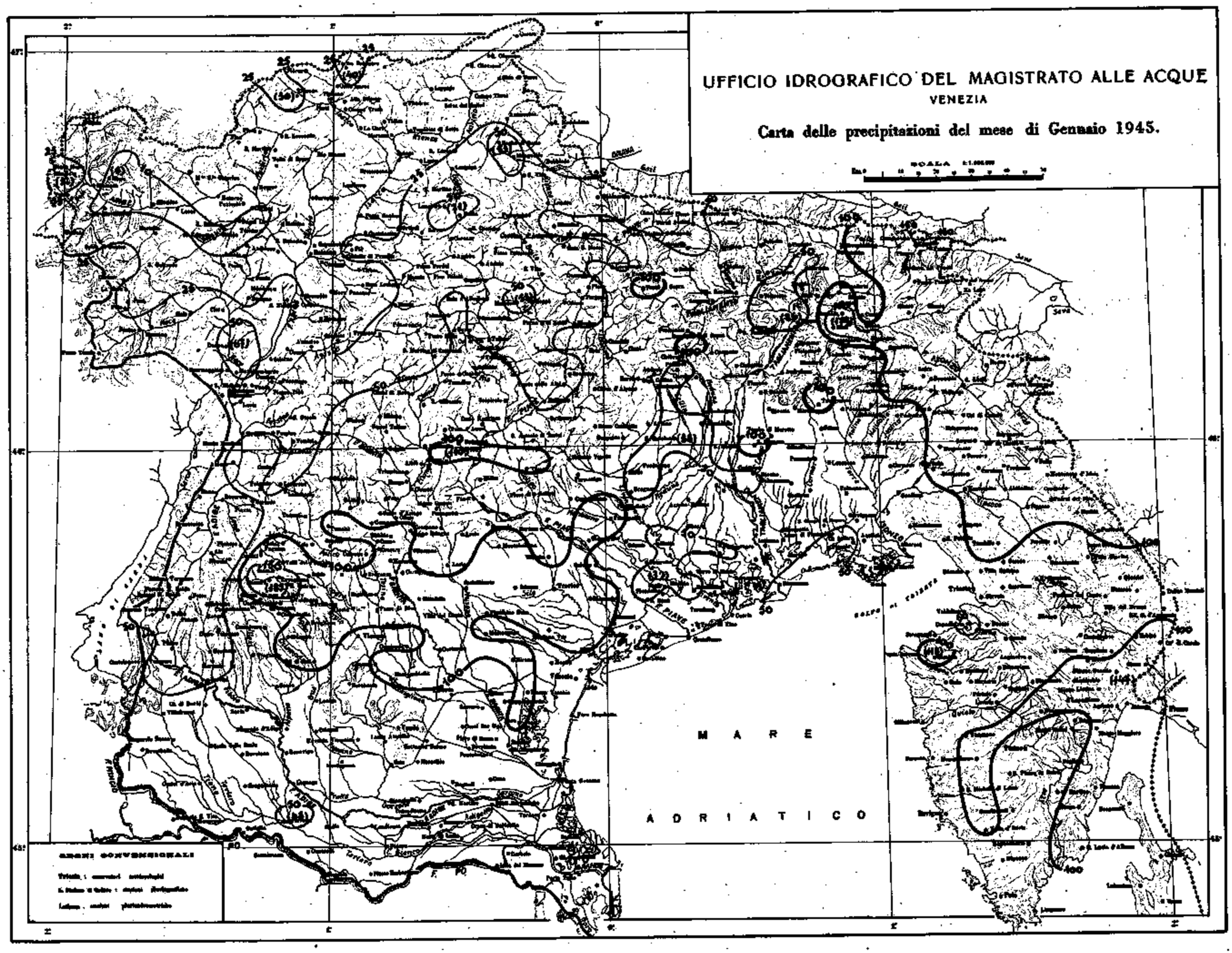
UFFICIO IDROGRAFICO DEL MAGISTRATO ALLE ACQUE
VENEZIA
Carta delle precipitazioni del mese di Gennaio 1945.
MARE
ADRIATICO

UFFICIO IDROGRAFICO DEL MAGISTRATO ALLE ACQUE

Grafico delle maree previste e registrate per il Bacino di S. Marco (Punta della Salute) Gennaio 1945 (T. M. E. C.)

Le altezze di marea sono espresse in centimetri, e sono riferite ad un livello medio che è di 12 cm. superiore a quello del piano fondamentale della Rete altimetrica dello Stato.

——— Marea prevista ——— Marea registrata ——— Scostamenti

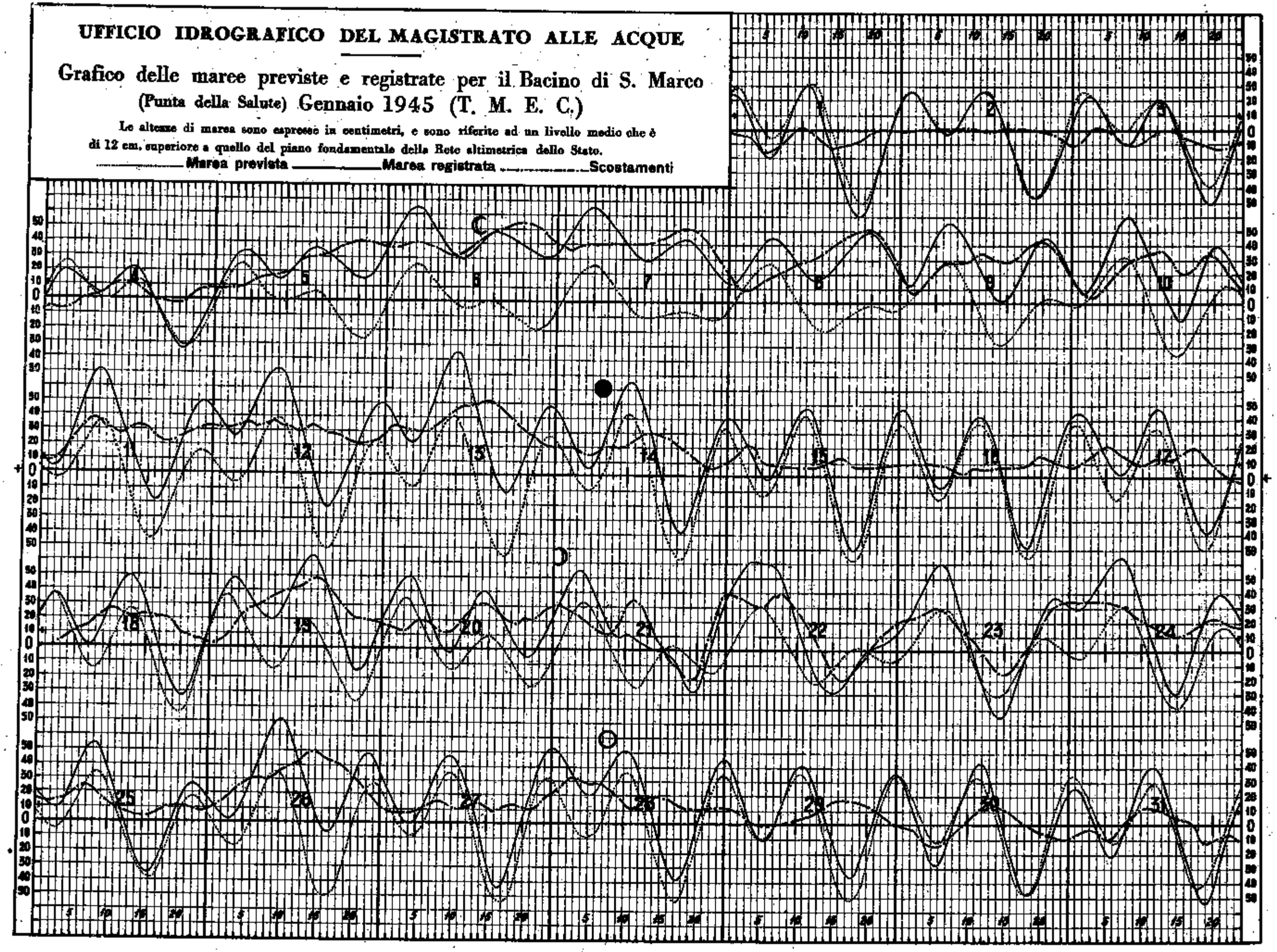

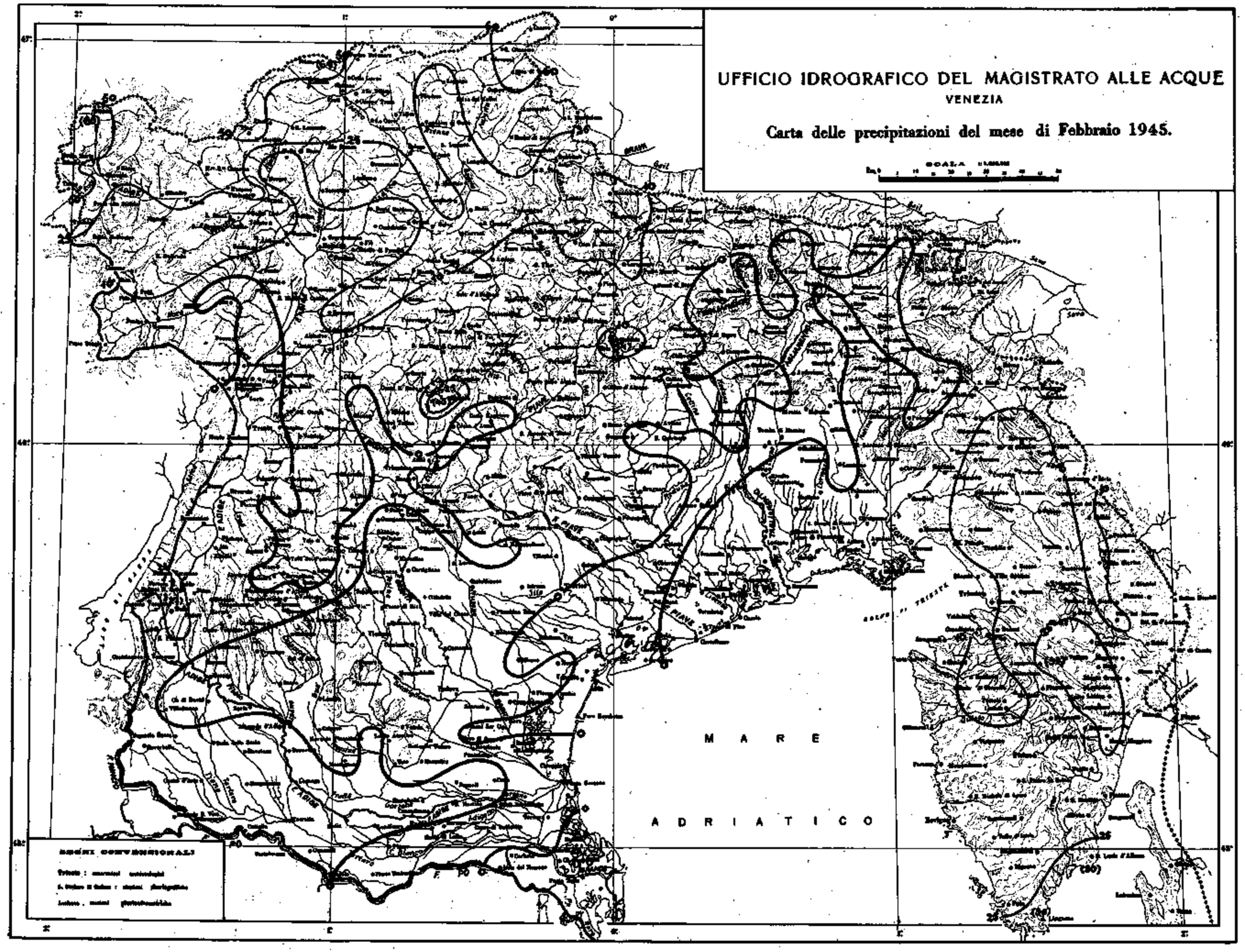
UFFICIO IDROGRAFICO DEL MAGISTRATO ALLE ACQUE
VENEZIA
Carta delle precipitazioni del mese di Febbraio 1945.
MARE
ADRIATICO

UFFICIO IDROGRAFICO DEL MAGISTRATO ALLE ACQUE

Grafico delle maree previste e registrate per il Bacino di S. Marco (Punta della Salute) Febbraio 1945 (T. M. E. C.)

Le altezze di marea sono espresse in centimetri, e sono riferite ad un livello medio che è di 12 cm. superiore a quello del piano fondamentale della Rete altimetrica dello Stato.

Marea prevista — Marea registrata — Scostamenti

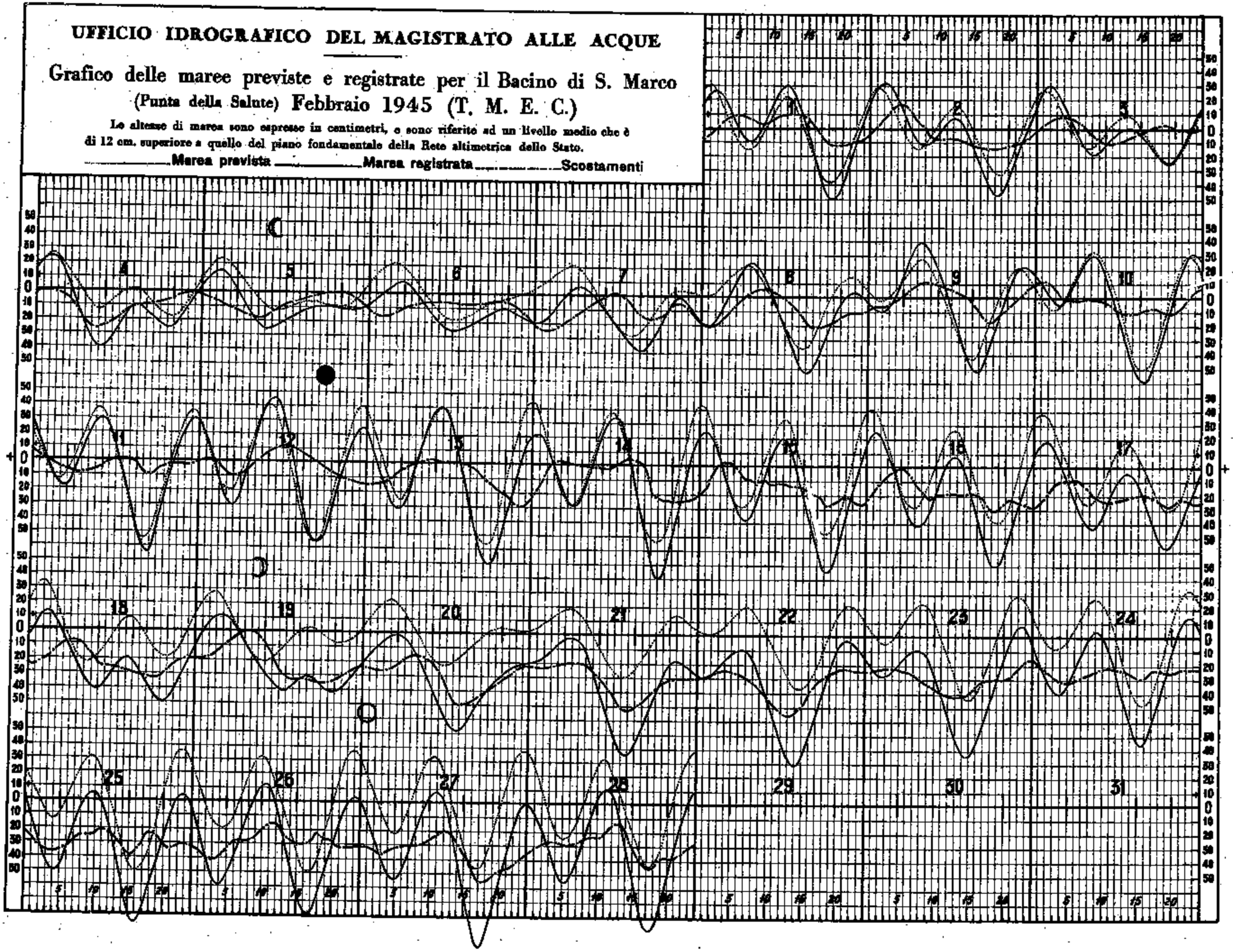

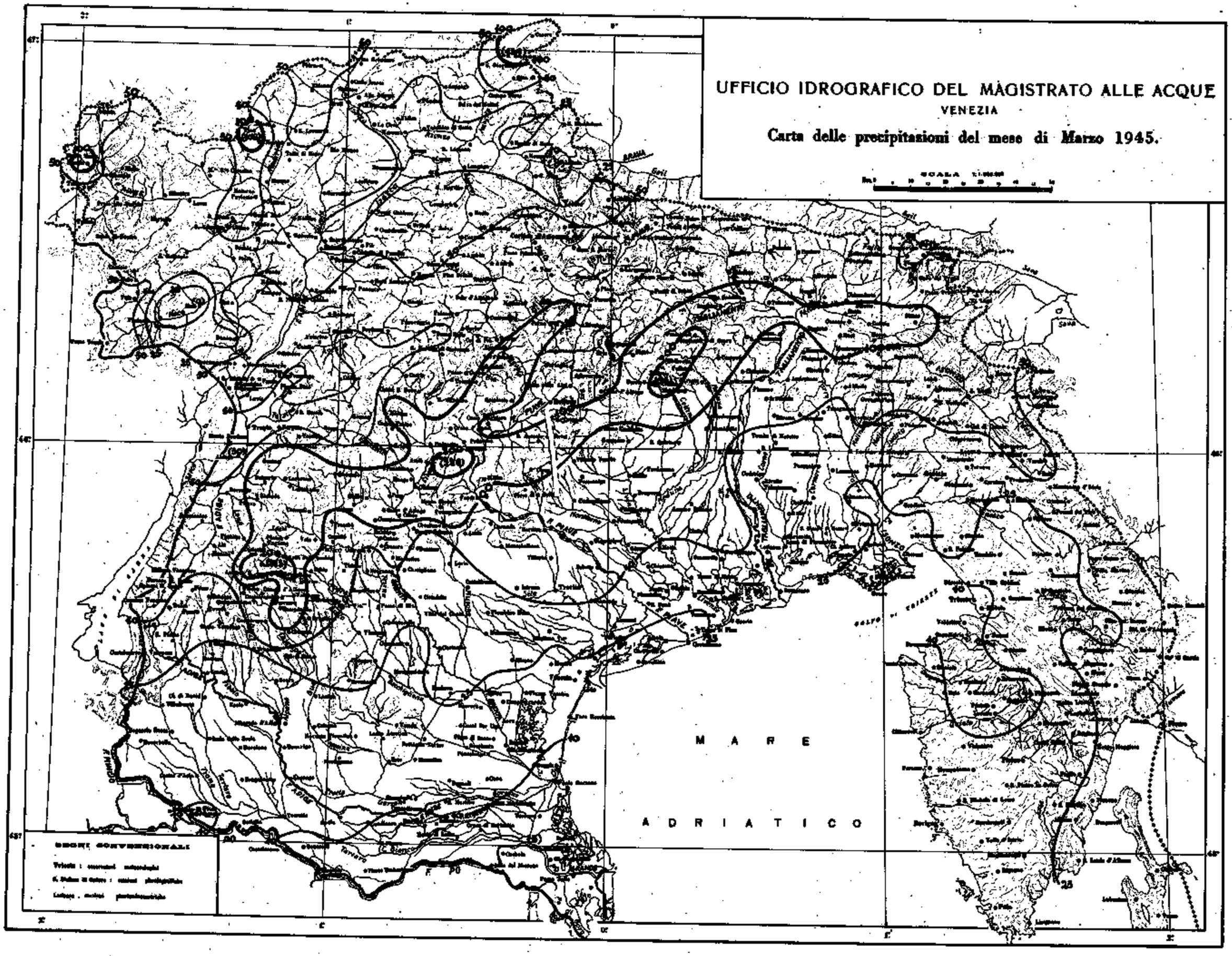
UFFICIO IDROGRAFICO DEL MAGISTRATO ALLE ACQUE
VENEZIA
Carta delle precipitazioni del mese di Marzo 1945.
MARE
ADRIATICO

UFFICIO IDROGRAFICO DEL MAGISTRATO ALLE ACQUE

Grafico delle maree previste e registrate per il Bacino di S. Marco (Punta della Salute) Marzo 1945 (T. M. E. C.)

Le altezze di marea sono espresse in centimetri, e sono riferite ad un livello medio che è di 12 cm. superiore a quello del piano fondamentale della Rete altimetrica dello Stato.

——— Marea prevista ——— Marea registrata ——— Scostamenti

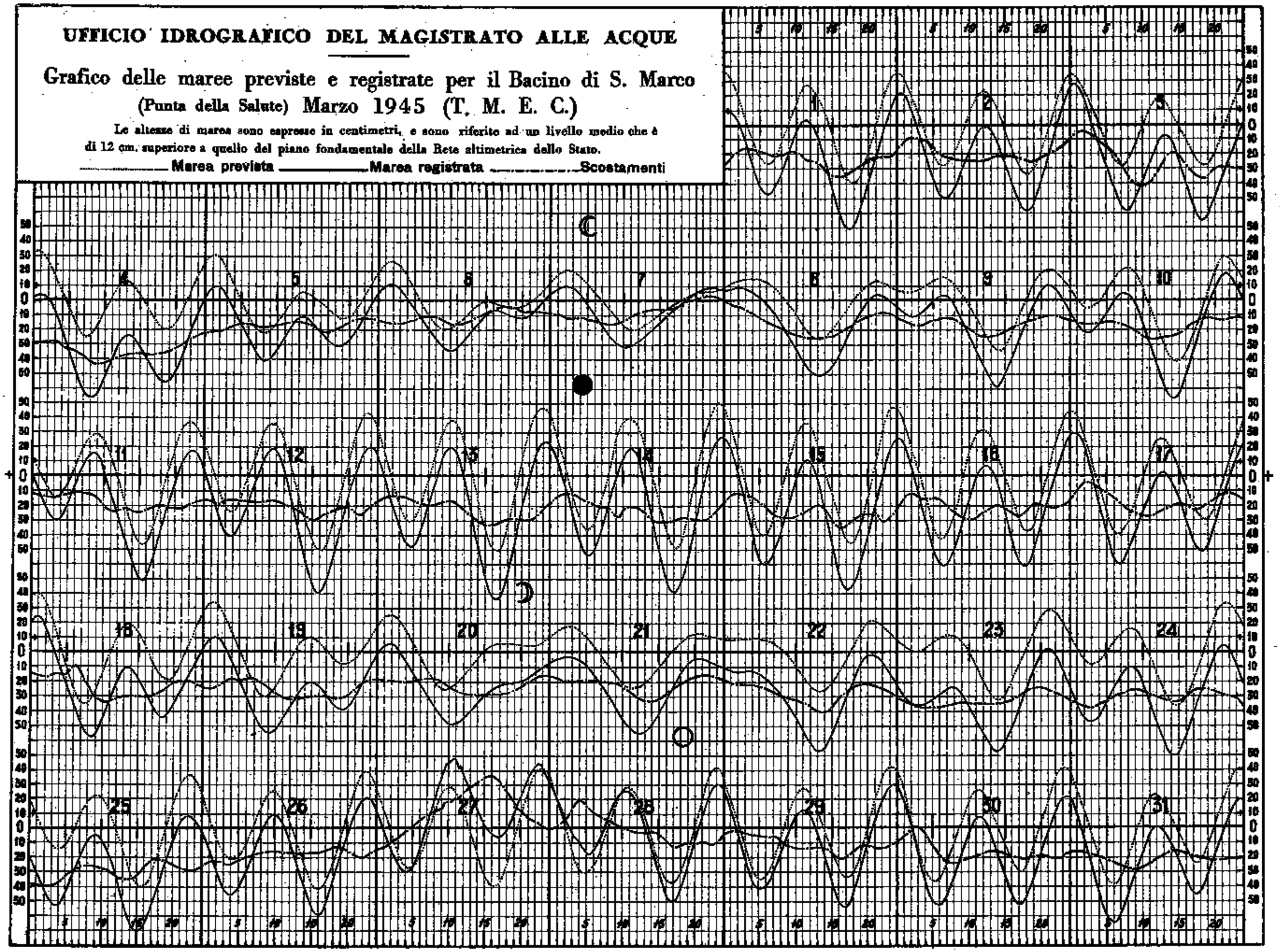

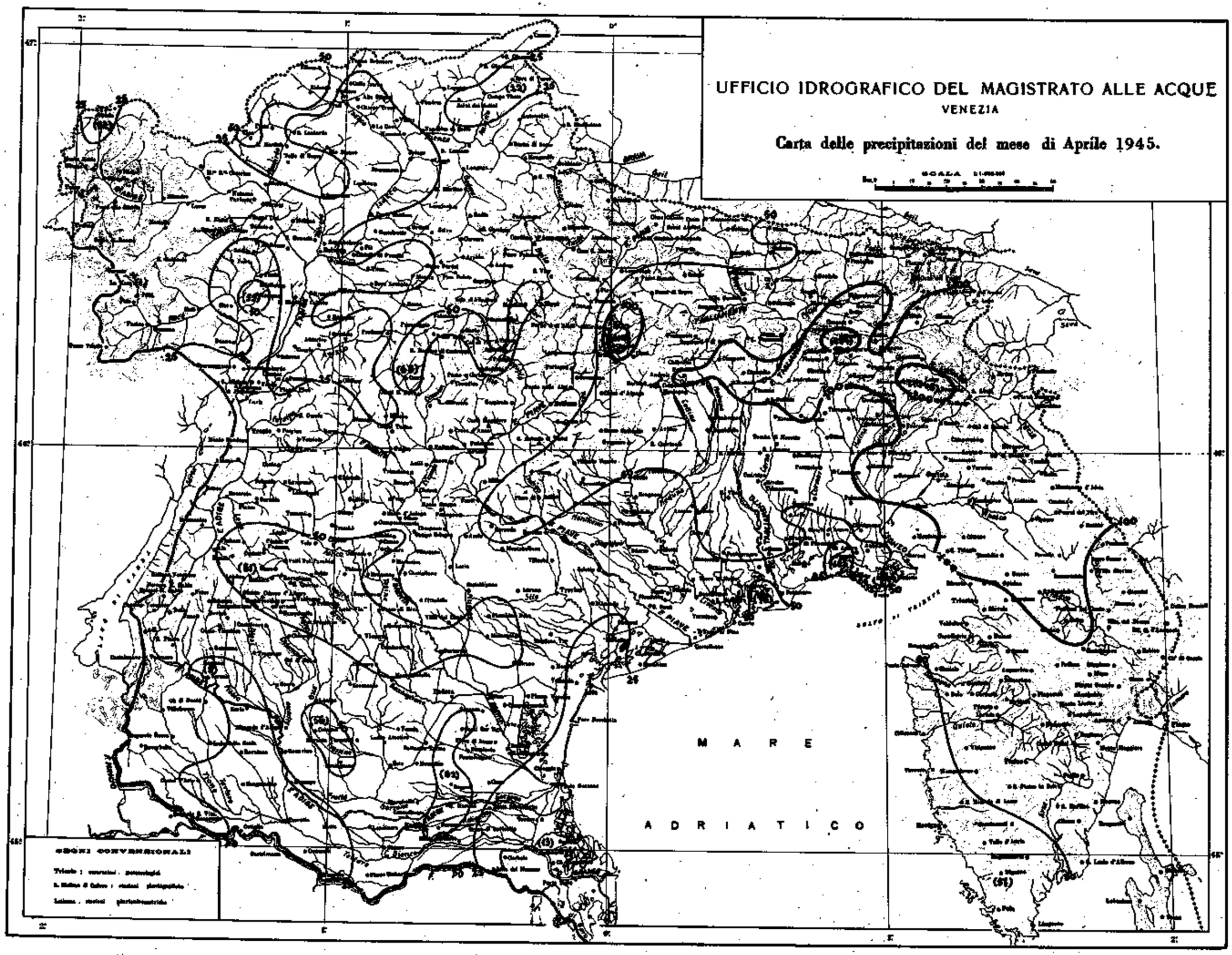
UFFICIO IDROGRAFICO DEL MAGISTRATO ALLE ACQUE
VENEZIA
Carta delle precipitazioni del mese di Aprile 1945.
MARE
ADRIATICO
SEGNI CONVENZIONALI

UFFICIO IDROGRAFICO DEL MAGISTRATO ALLE ACQUE

Grafico delle maree previste e registrate per il Bacino di S. Marco (Punta della Salute) Aprile 1945 (T. M. E. C.)

Le altezze di marea sono espresse in centimetri, e sono riferite ad un livello medio che è di 12 cm. superiore a quello del piano fondamentale della Rete altimetrica dello Stato.

——— Marea prevista ——— Marea registrata ——— Scostamenti

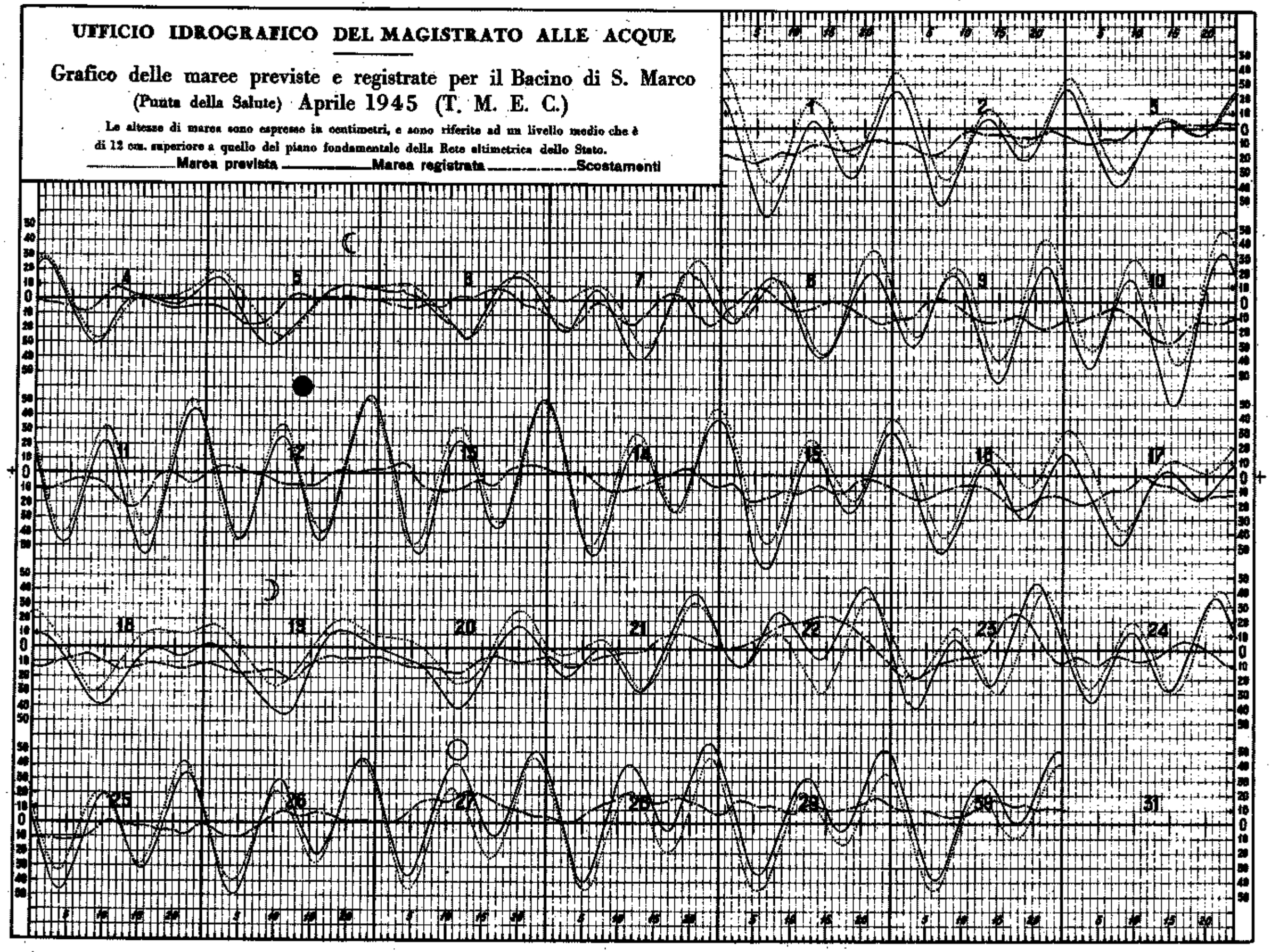

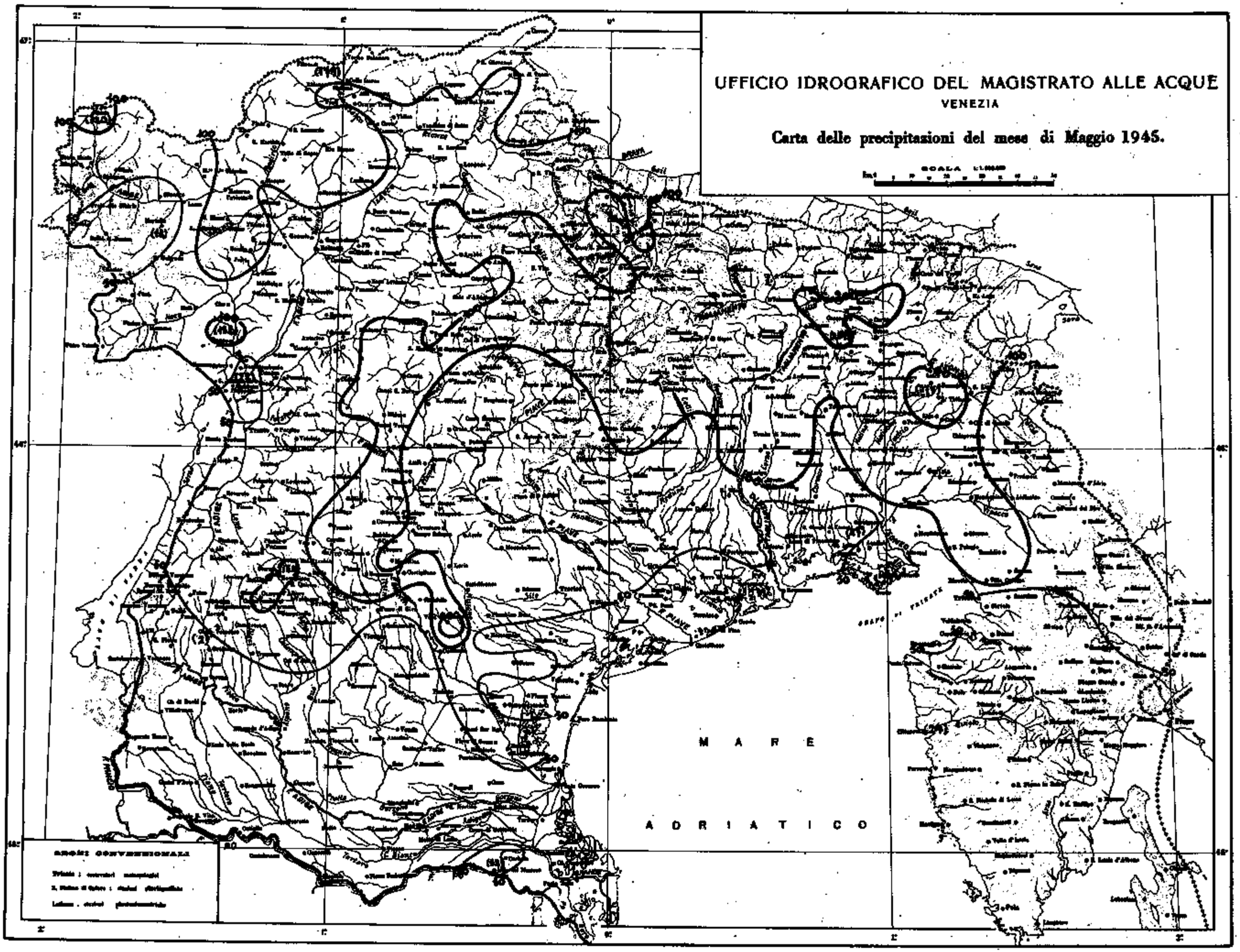
UFFICIO IDROGRAFICO DEL MAGISTRATO ALLE ACQUE
VENEZIA
Carta delle precipitazioni del mese di Maggio 1945.
MARE
ADRIATICO

UFFICIO IDROGRAFICO DEL MAGISTRATO ALLE ACQUE

Grafico delle maree previste e registrate per il Bacino di S. Marco (Punta della Salute) Maggio 1945 (T. M. E. C.)

Le altezze di marea sono espresse in centimetri, e sono riferite ad un livello medio che è di 12 cm. superiore a quello del piano fondamentale della Rete altimetrica dello Stato.

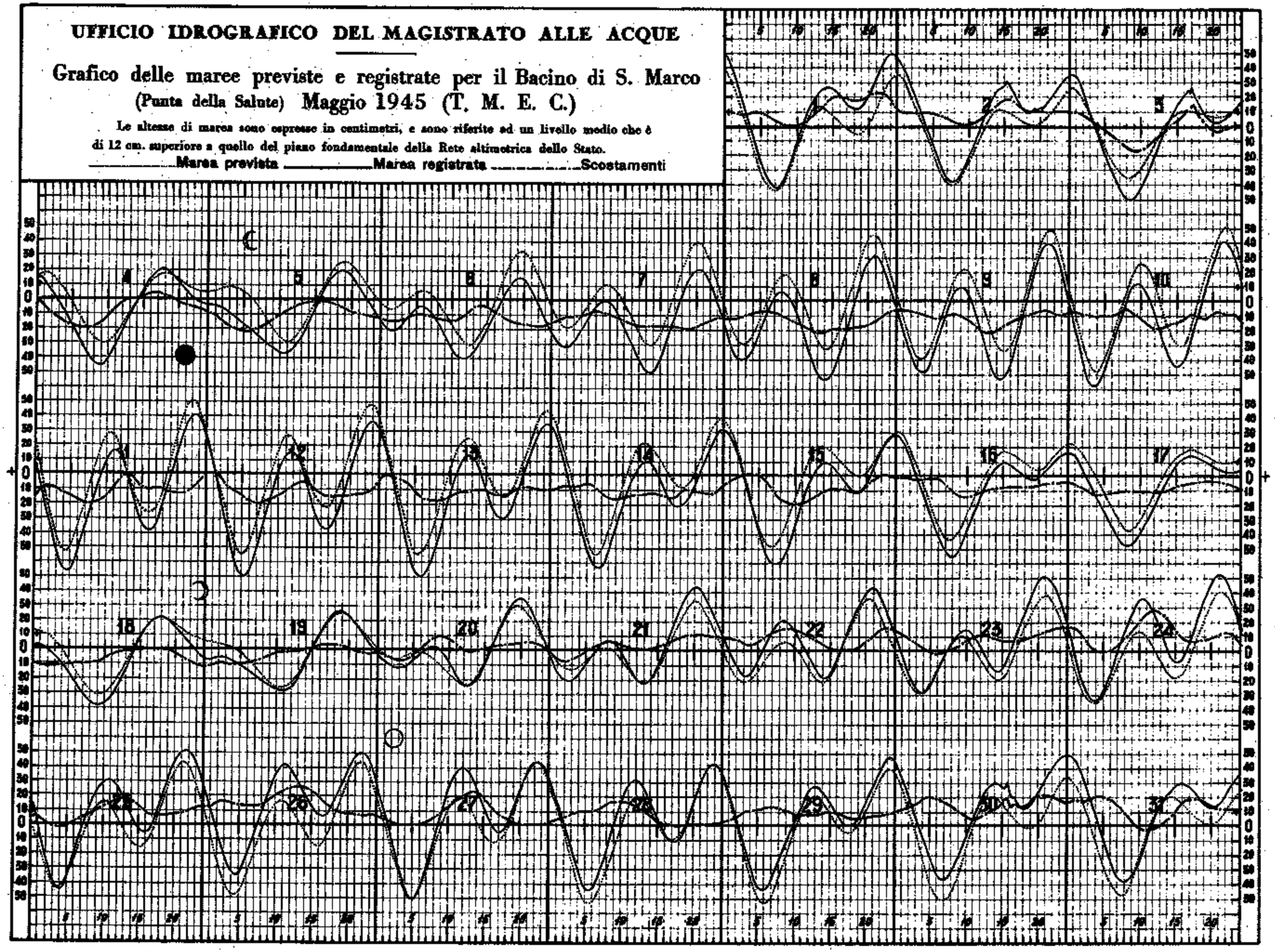

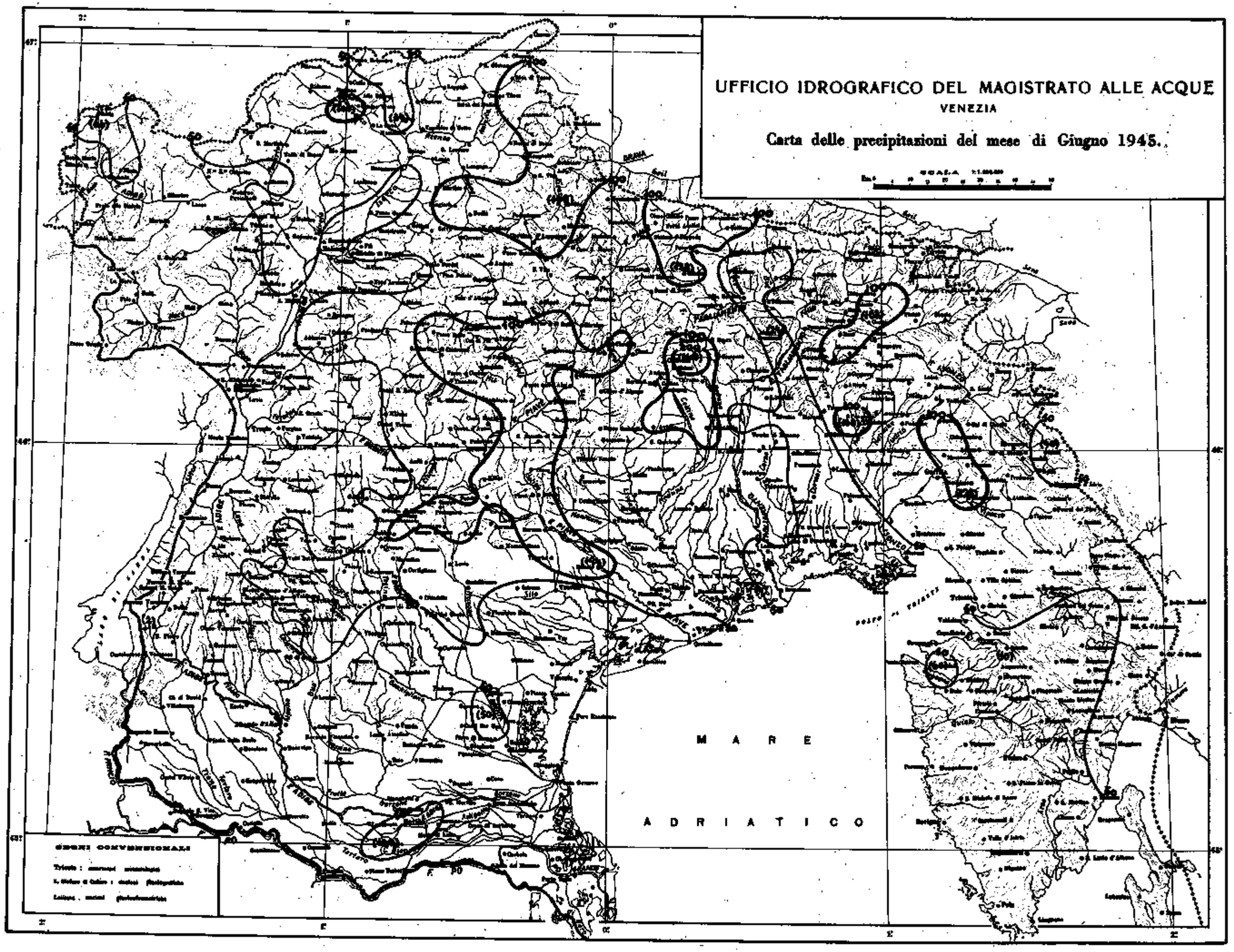
UFFICIO IDROGRAFICO DEL MAGISTRATO ALLE ACQUE
VENEZIA
Carta delle precipitazioni del mese di Giugno 1945.
MARE
ADRIATICO
SEGNI CONVENZIONALI

UFFICIO IDROGRAFICO DEL MAGISTRATO ALLE ACQUE

Grafico delle maree previste e registrate per il Bacino di S. Marco (Punta della Salute) Giugno 1945 (T. M. E. C.)

Le altezze di marea sono espresse in centimetri, e sono riferite ad un livello medio che è di 12 cm. superiore a quello del piano fondamentale della Rete altimetrica dello Stato.

——— Marea prevista ——— Marea registrata ——— Scostamenti

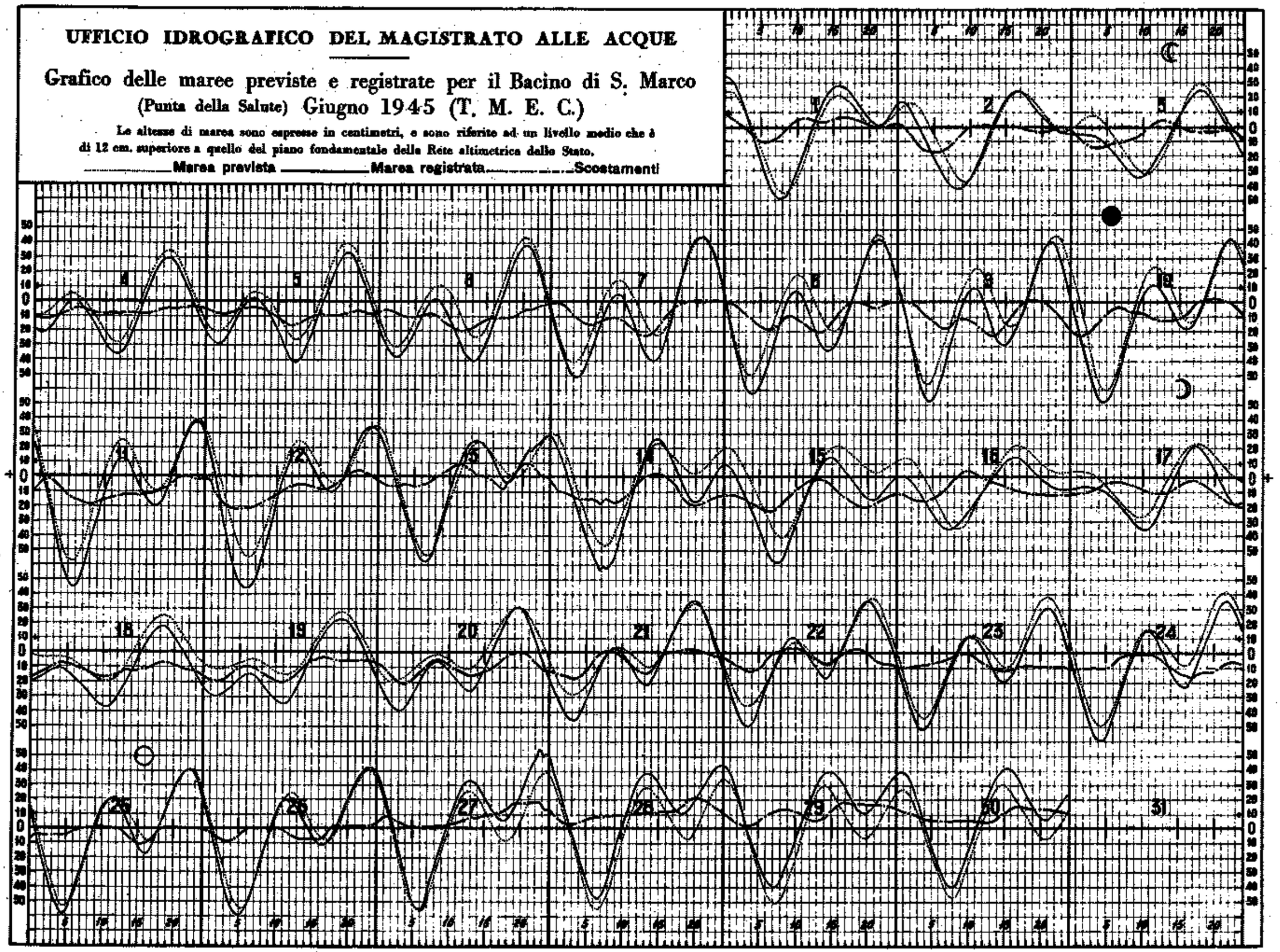

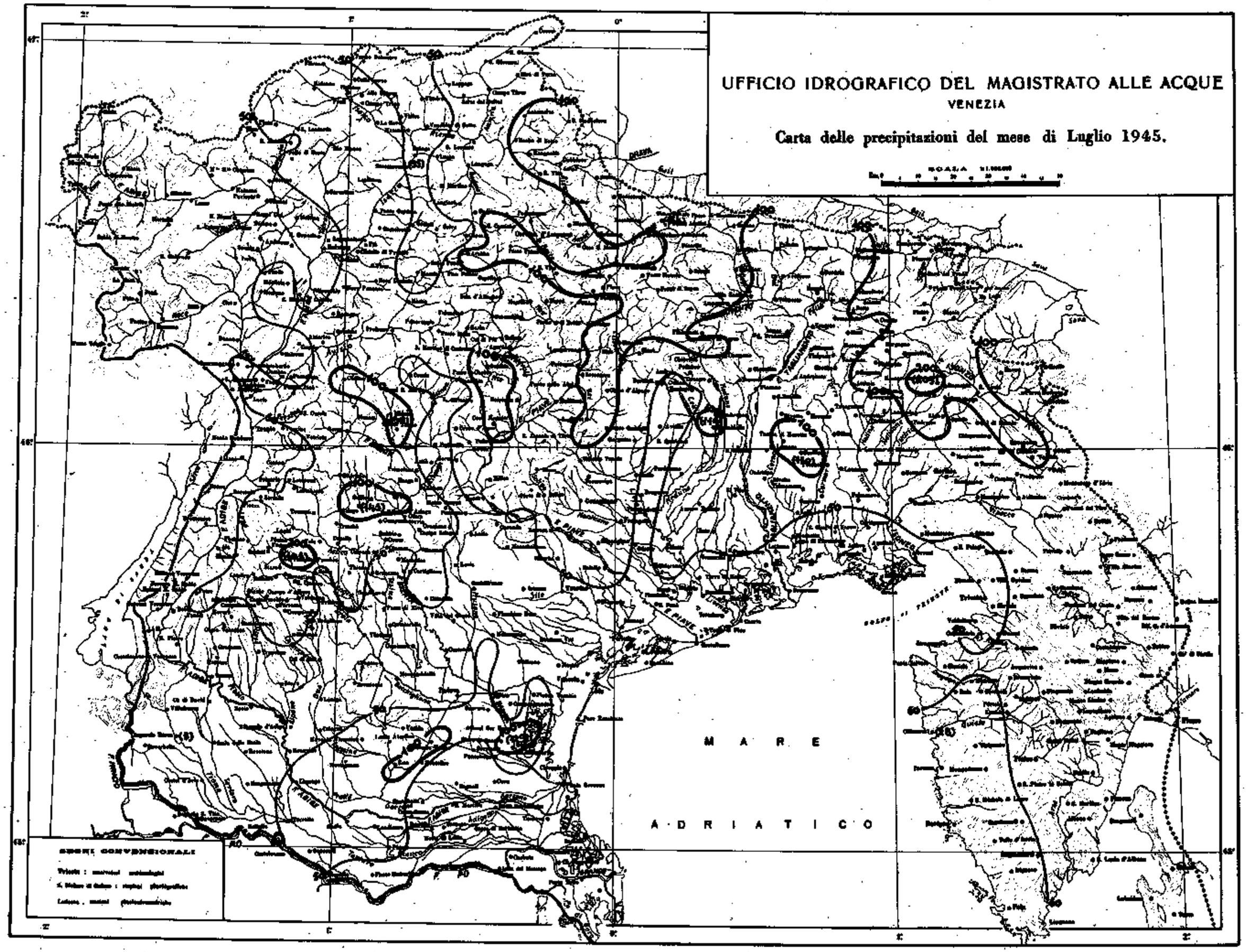
UFFICIO IDROGRAFICO DEL MAGISTRATO ALLE ACQUE
VENEZIA
Carta delle precipitazioni del mese di Luglio 1945.
MARE
ADRIATICO
SEGNI CONVENZIONALI

UFFICIO IDROGRAFICO DEL MAGISTRATO ALLE ACQUE

Grafico delle maree previste e registrate per il Bacino di S. Marco (Punta della Salute) Luglio 1945 (T. M. E. C.)

Le altezze di maree sono espresse in centimetri, e sono riferite ad un livello medio che è di 12 cm. superiore a quello del piano fondamentale della Rete altimetrica dello Stato.

——— Marea prevista ——— Marea registrata ——— Scostamenti

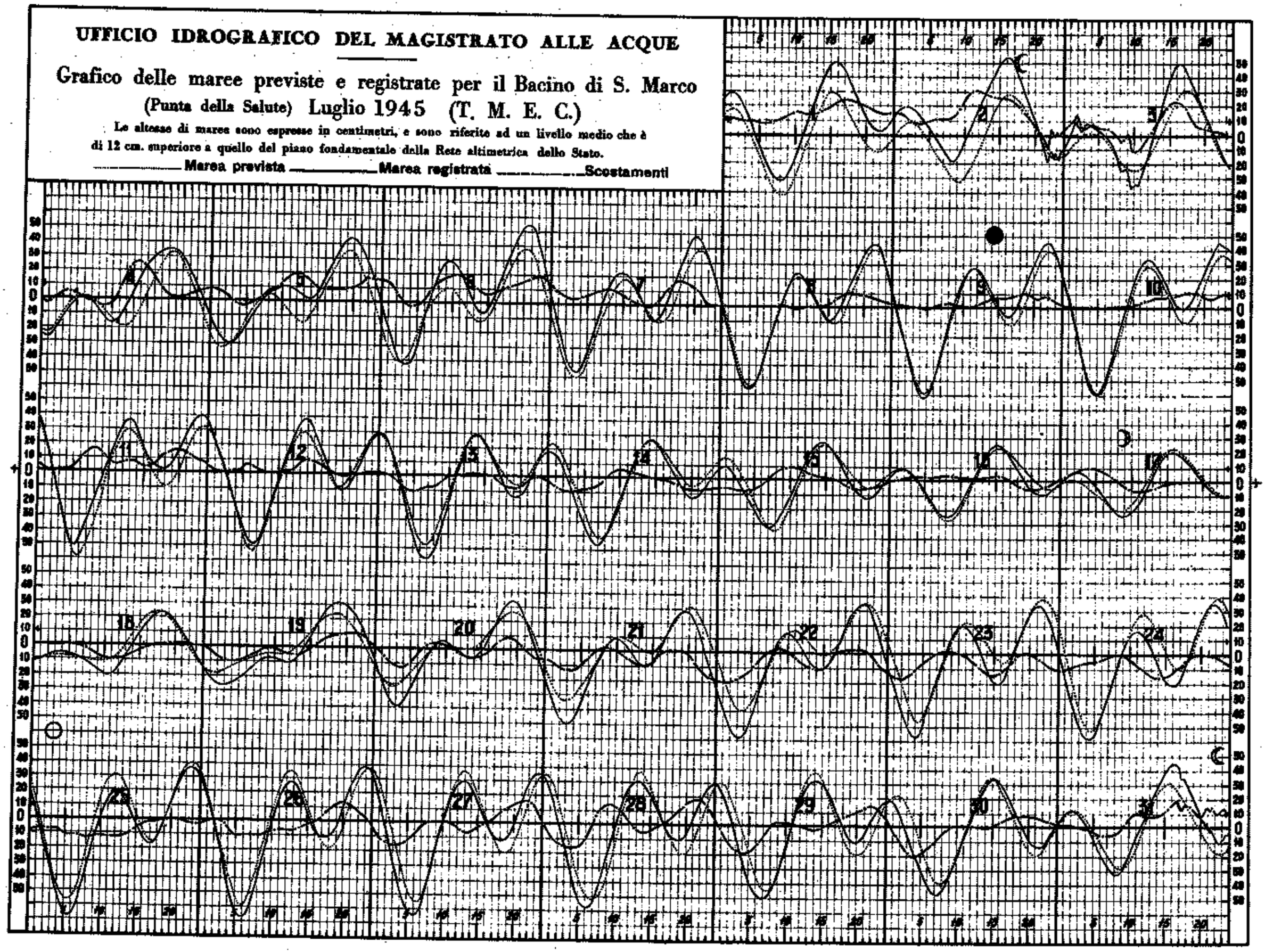

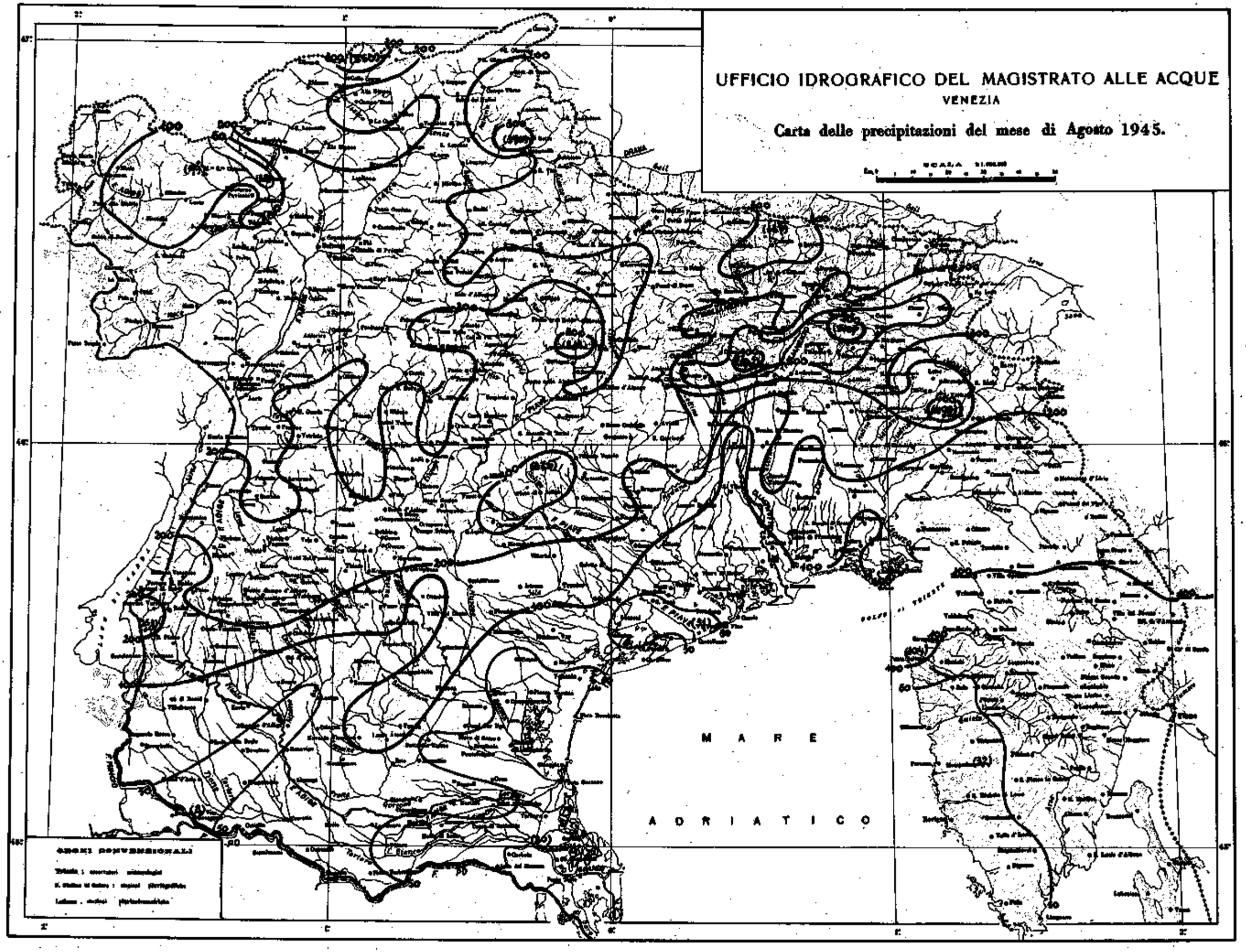
UFFICIO IDROGRAFICO DEL MAGISTRATO ALLE ACQUE
VENEZIA
Carta delle precipitazioni del mese di Agosto 1945.
MARE
ADRIATICO

UFFICIO IDROGRAFICO DEL MAGISTRATO ALLE ACQUE

Grafico delle maree previste e registrate per il Bacino di S. Marco

(Punta della Salute) Agosto 1945 (T. M. E. C.)

Le altezze di marea sono espresse in centimetri, e sono riferite ad un livello medio che è di 12 cm. superiore a quello del piano fondamentale della Rete altimetrica dello Stato.

——— Marea prevista ——— Marea registrata ——— Scostamenti

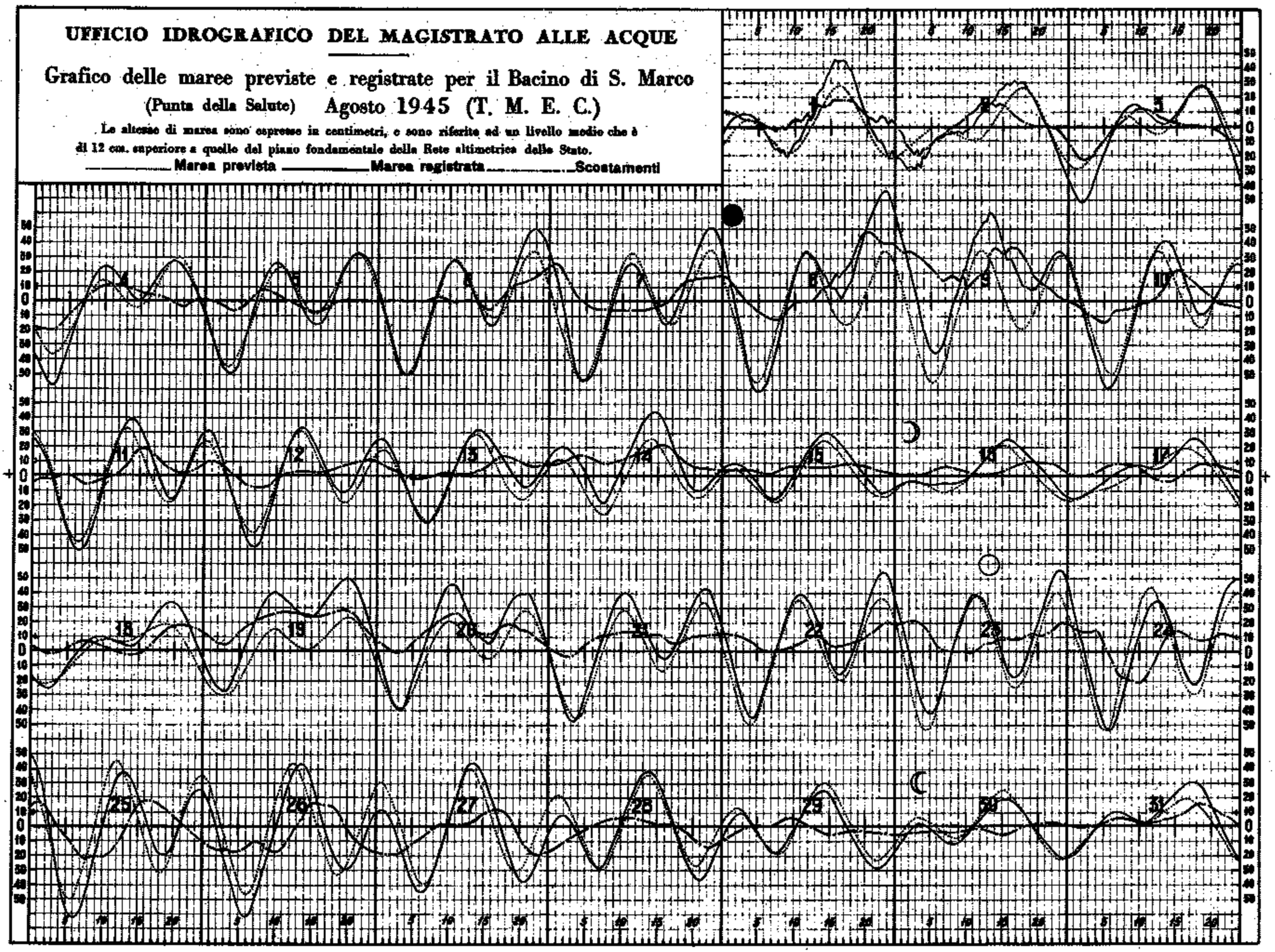

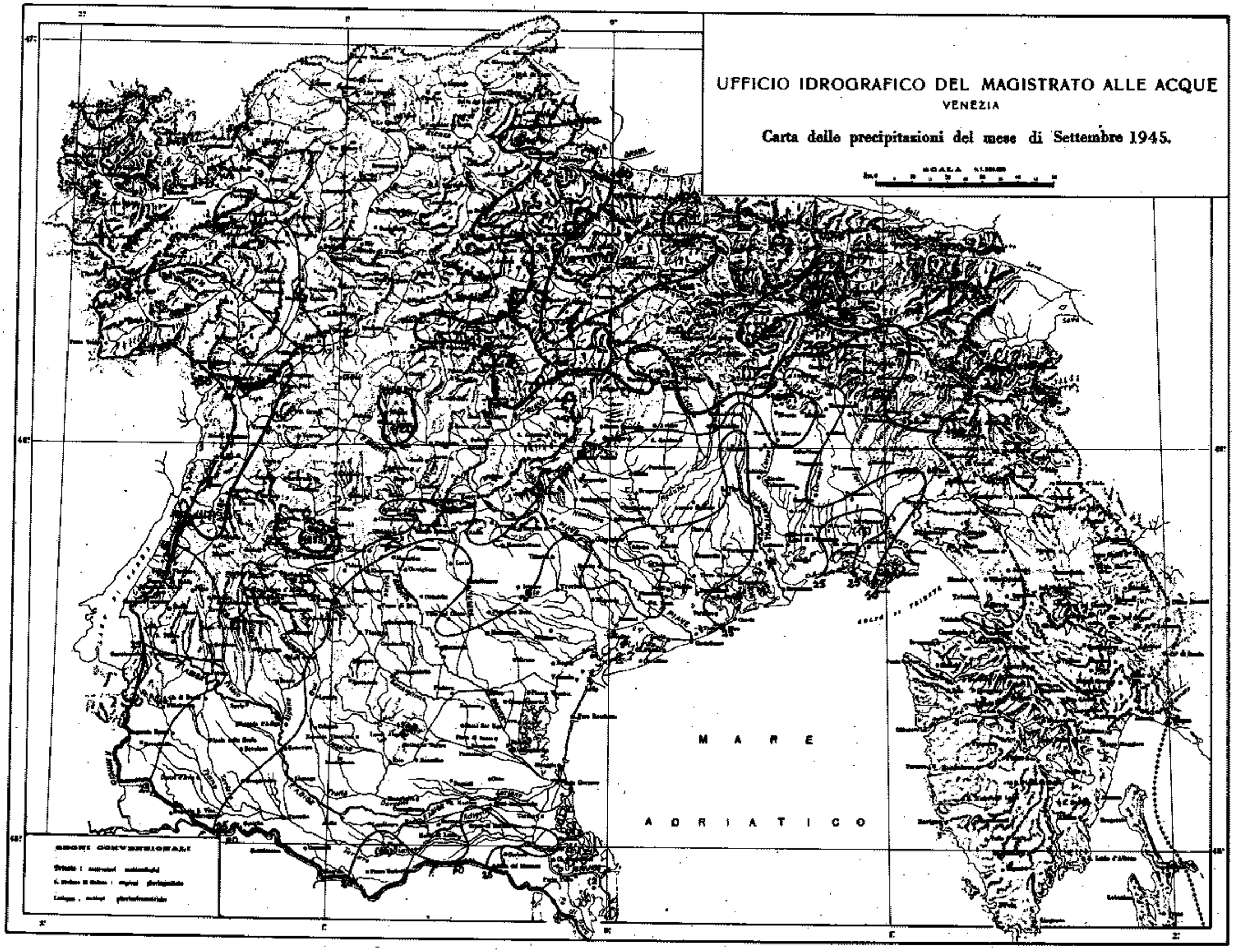
UFFICIO IDROGRAFICO DEL MAGISTRATO ALLE ACQUE
VENEZIA
Carta delle precipitazioni del mese di Settembre 1945.
MARE
ADRIATICO
SEGNI CONVENZIONALI

UFFICIO IDROGRAFICO DEL MAGISTRATO ALLE ACQUE

Grafico delle maree previste e registrate per il Bacino di S. Marco (Punta della Salute) Settembre 1945 (T. M. E. C.)

Le altezze di marea sono espresse in centimetri, e sono riferite ad un livello medio che è di 12 cm. superiore a quello del piano fondamentale della Rete altimetrica dello Stato.

——— Marea prevista ——— Marea registrata ——— Scostamenti

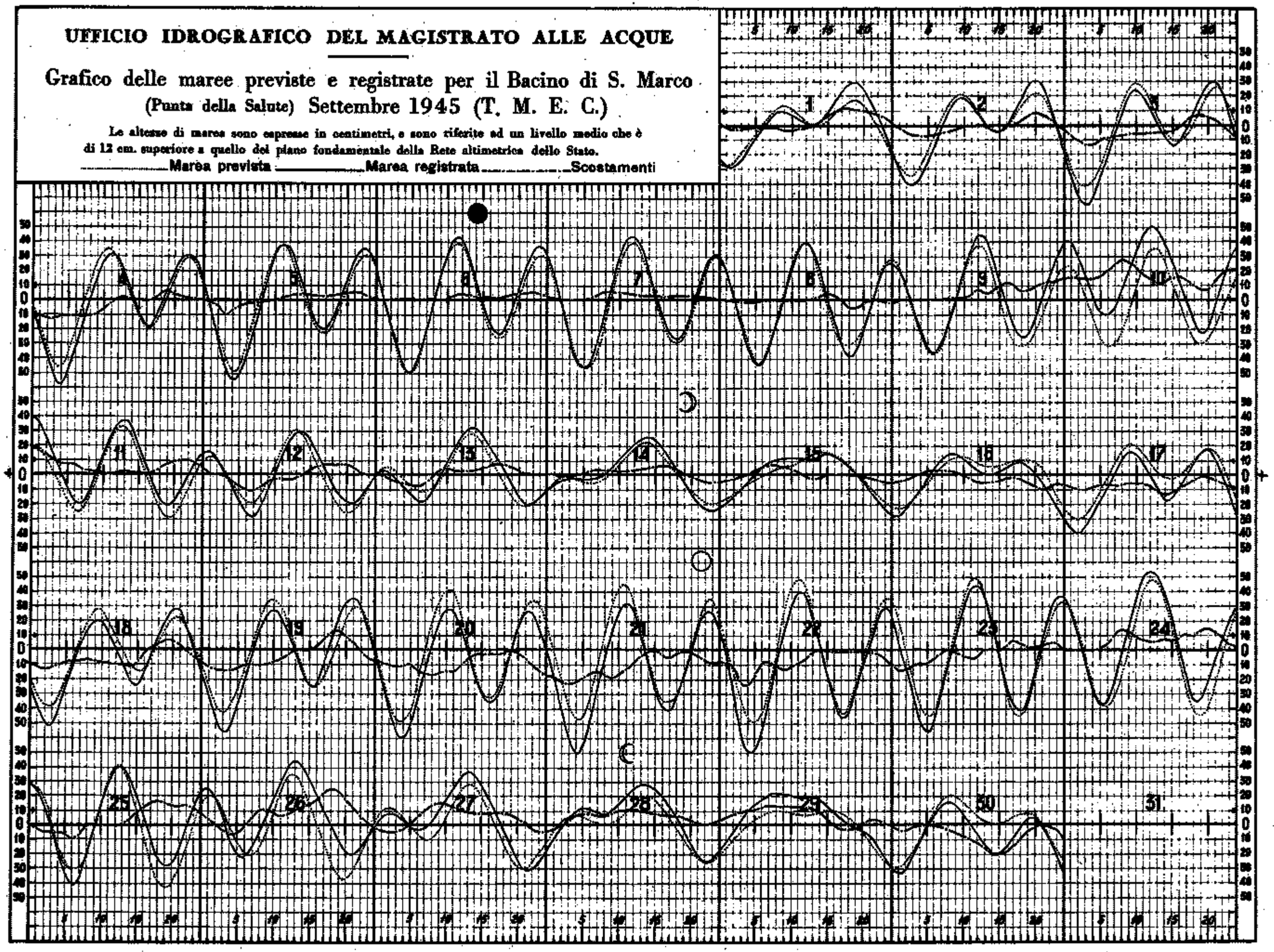

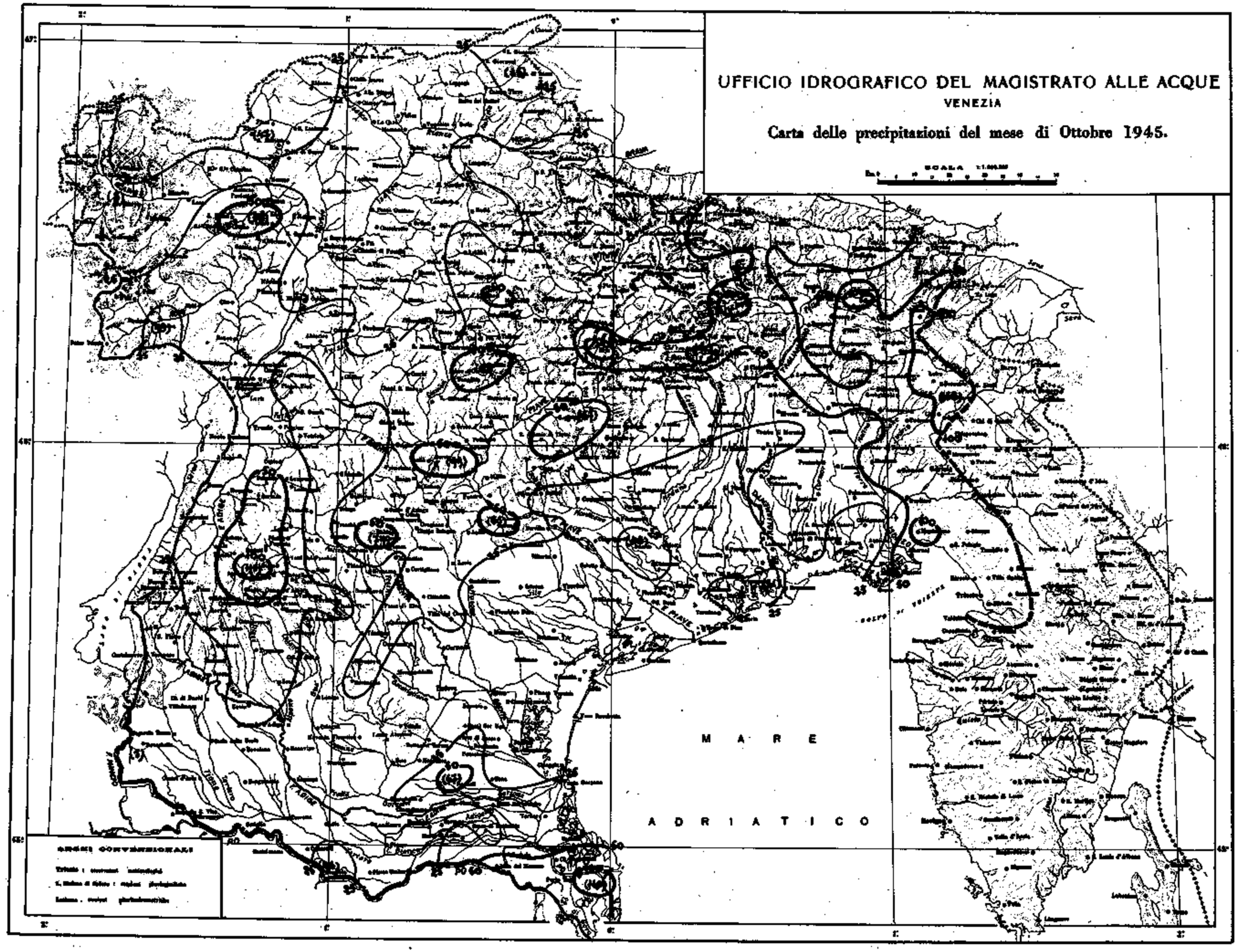
UFFICIO IDROGRAFICO DEL MAGISTRATO ALLE ACQUE
VENEZIA
Carta delle precipitazioni del mese di Ottobre 1945.
MARE
ADRIATICO

UFFICIO IDROGRAFICO DEL MAGISTRATO ALLE ACQUE

Grafico delle maree previste e registrate per il Bacino di S. Marco (Punta della Salute) Ottobre 1945 (T. M. E. C.)

Le altezze di marea sono espresse in centimetri, e sono riferite ad un livello medio che è di 12 cm. superiore a quello del piano fondamentale della Rete altimetrica dello Stato.

Marea prevista — Marea registrata — Scostamenti

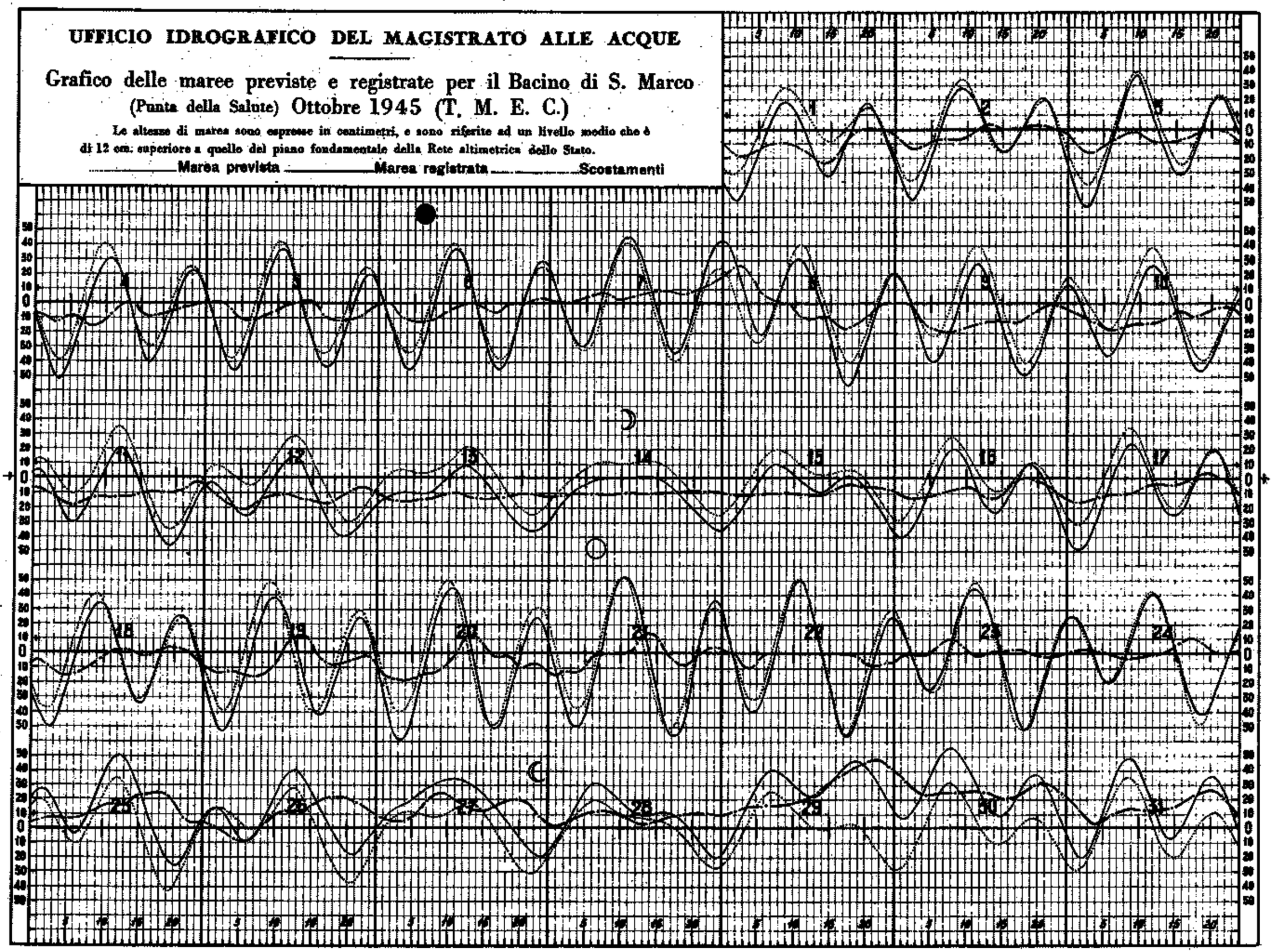

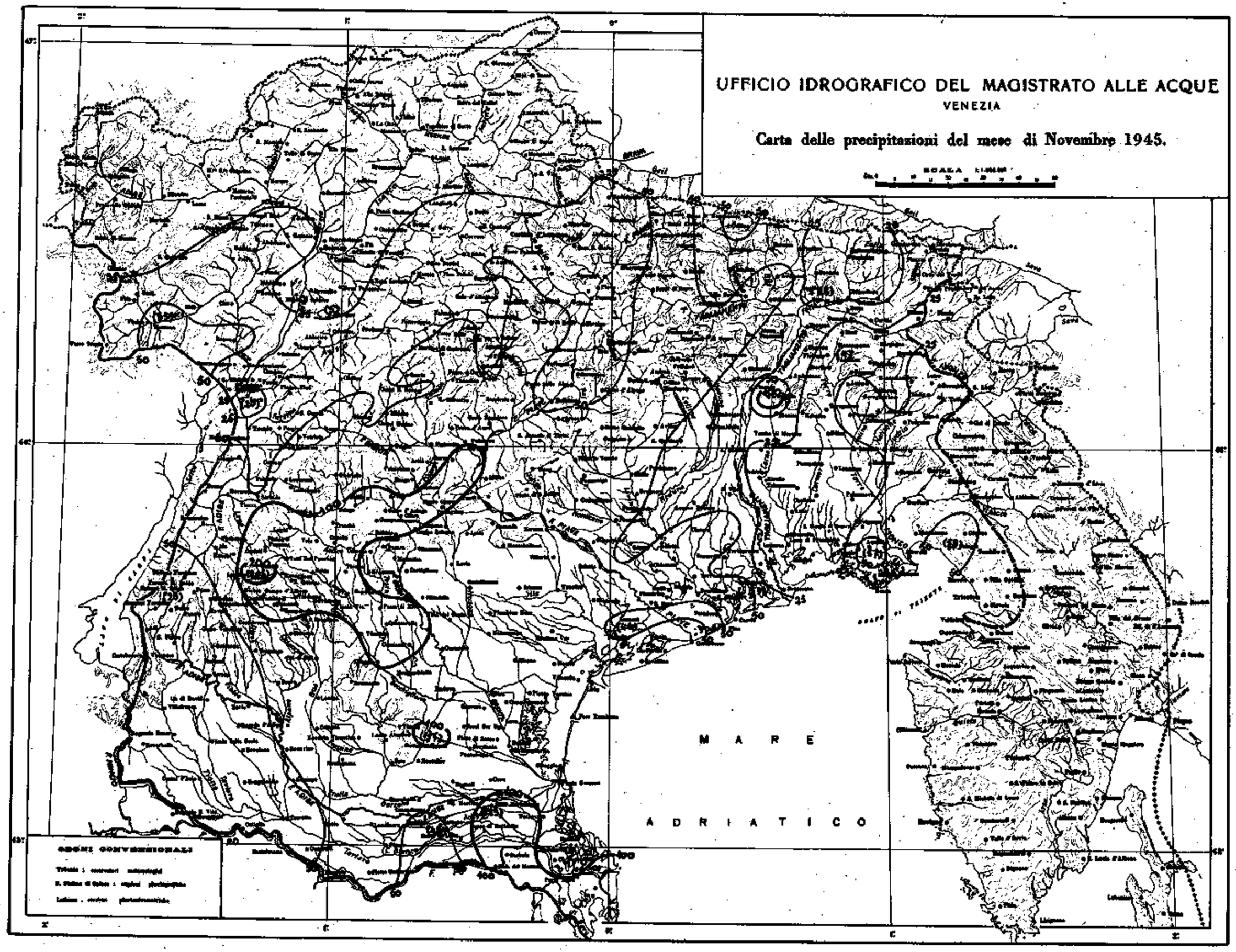
UFFICIO IDROGRAFICO DEL MAGISTRATO ALLE ACQUE
VENEZIA
Carta delle precipitazioni del mese di Novembre 1945.
MARE
ADRIATICO

UFFICIO IDROGRAFICO DEL MAGISTRATO ALLE ACQUE

Grafico delle maree previste e registrate per il Bacino di S. Marco (Punta della Salute) Novembre 1945 (T. M. E. C.)

Le altezze di marea sono espresse in centimetri, e sono riferite ad un livello medio che è di 12 cm. superiore a quello del piano fondamentale della Rete altimetrica dello Stato.

Marea prevista — Marea registrata — Scostamenti

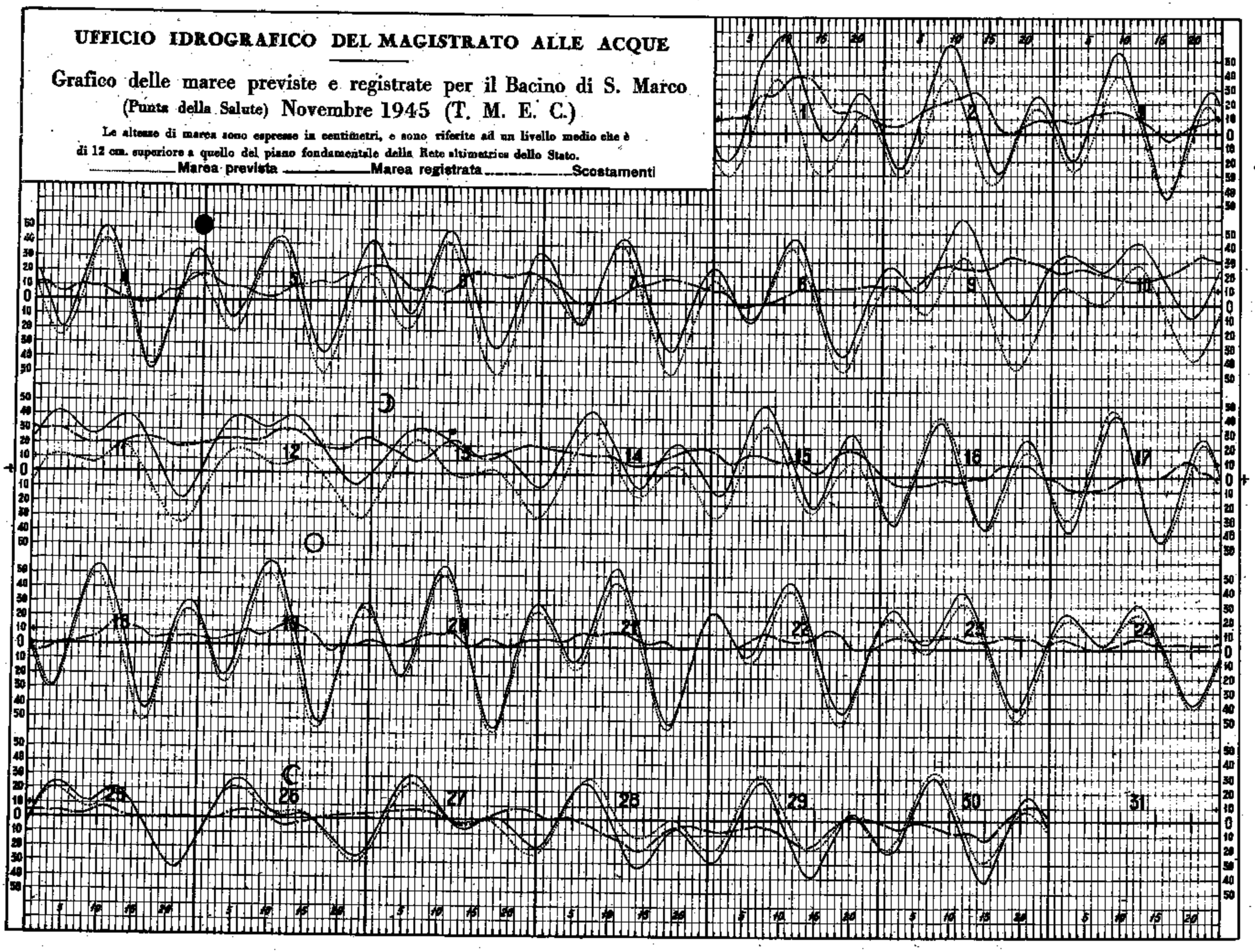

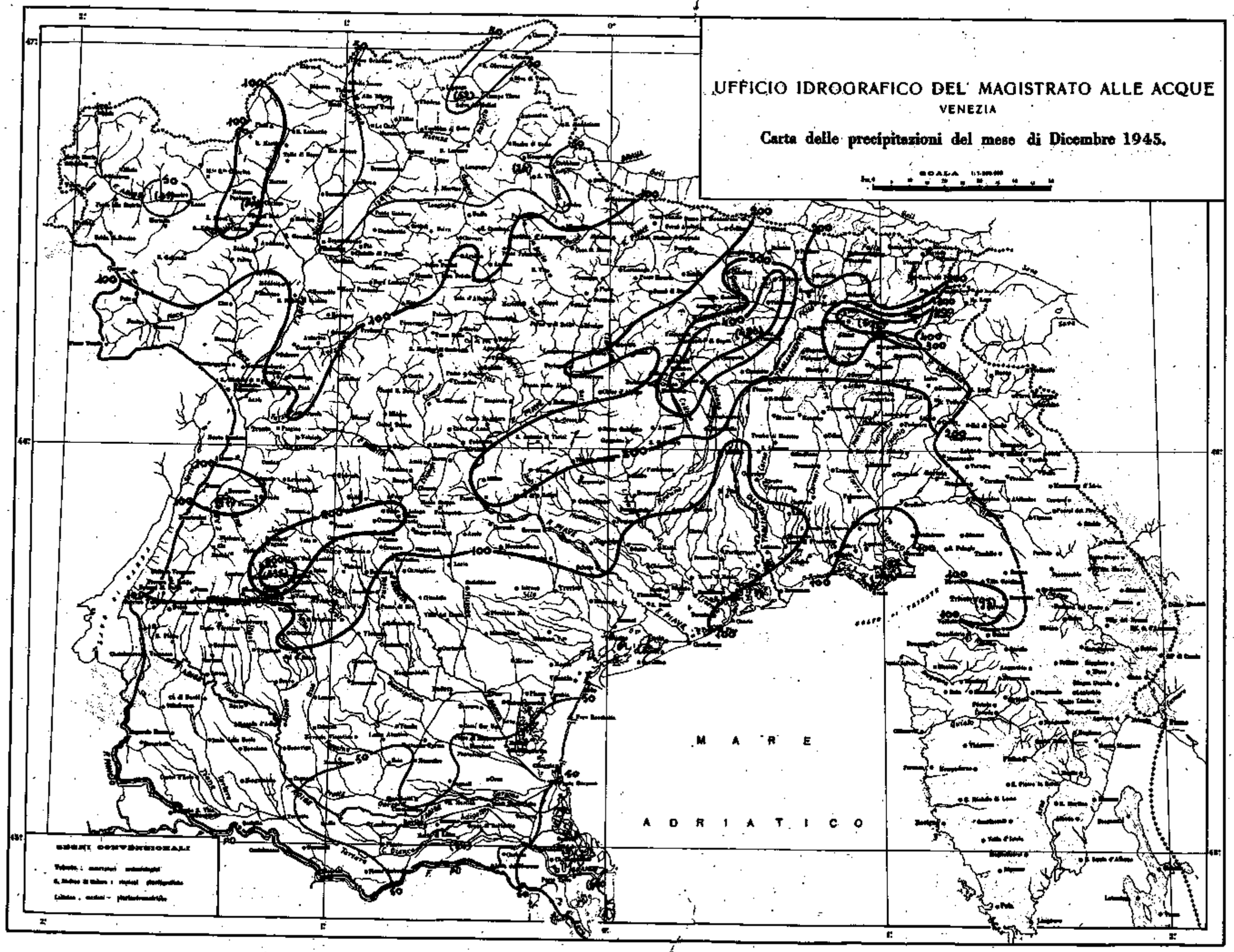
UFFICIO IDROGRAFICO DEL MAGISTRATO ALLE ACQUE
VENEZIA
Carta delle precipitazioni del mese di Dicembre 1945.
SCALA
MARE
ADRIATICO
SEGNI CONVENZIONALI

UFFICIO IDROGRAFICO DEL MAGISTRATO ALLE ACQUE

Grafico delle maree previste e registrate per il Bacino di S. Marco (Punta della Salute) Dicembre 1945 (T. M. E. C.)

Le altezze di marea sono espresse in centimetri, e sono riferite ad un livello medio che è di 12 cm. superiore a quello del piano fondamentale della Rete altimetrica dello Stato.
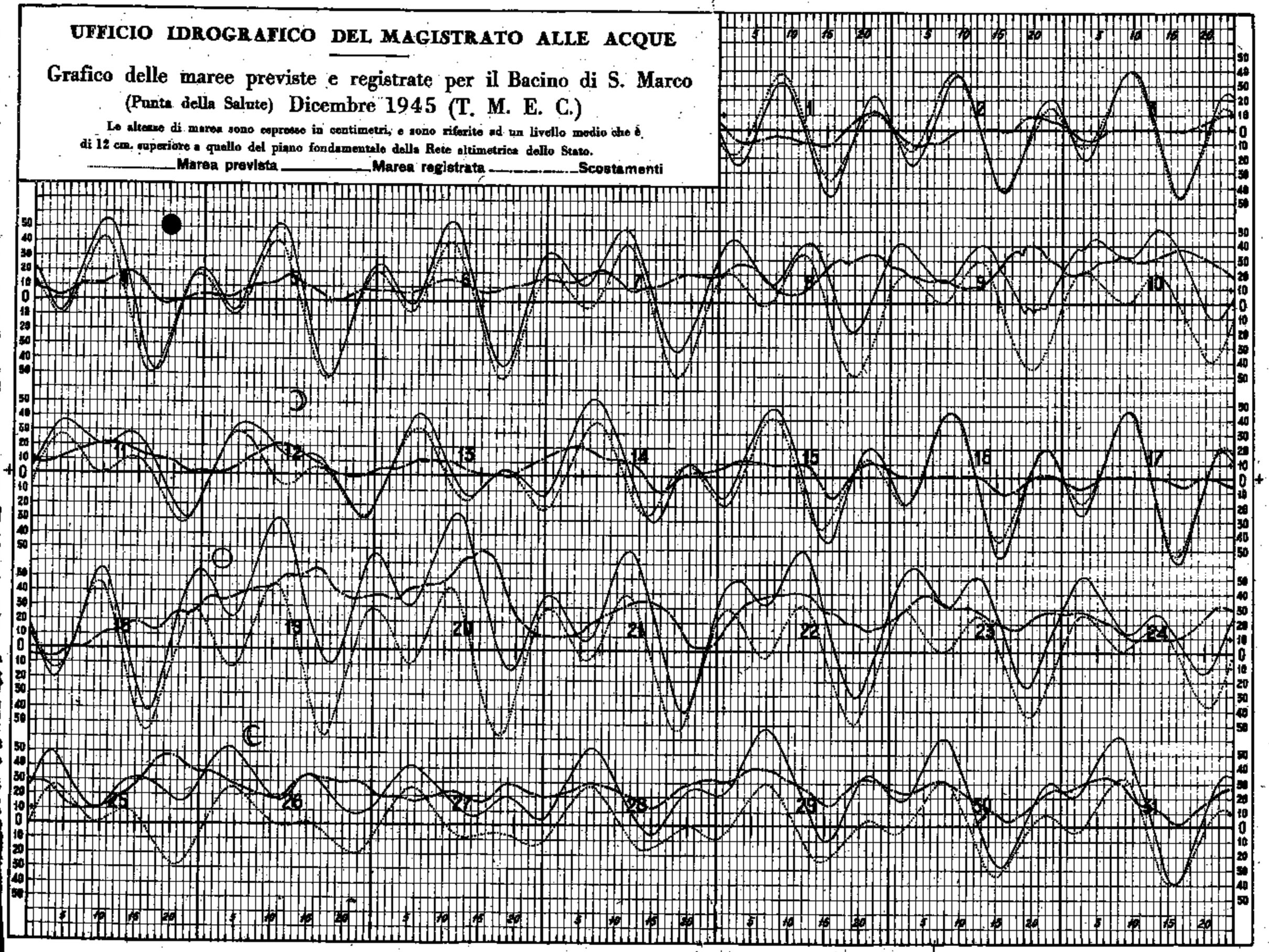
Marea prevista — Marea registrata — Scostamenti