MINISTERO DEI LAVORI PUBBLICI

SERVIZIO IDROGRAFICO

UFFICIO IDROGRAFICO DEL MAGISTRATO ALLE ACQUE

VENEZIA

Direttore: Dott. Ing. LIVIO DORIGO

ANNALI IDROLOGICI

1965

PARTE SECONDA

ROMA
ISTITUTO POLIGRAFICO DELLO STATO
LIBRERIA
1966

INDICE

SEZIONE A — AFFLUSSI METEORICI

Terminologia — Contenuto delle tabelle . . . . . pag. 5

Valori mensili ed annuali del contributo medio e dell'altezza di afflusso meteorico . . . . . » 6

SEZIONE B — IDROMETRIA

Abbreviazioni e segni convenzionali — Terminologia — Contenuto delle tabelle . . . . . » 13

Elenco e caratteristiche delle stazioni idrometriche . . . . . » 14

Tabella I — Altezze idrometriche giornaliere in cm . . . . . » 21

SEZIONE C — PORTATE E BILANCI IDROLOGICI

Abbreviazioni e segni convenzionali — Terminologia . . . . . » 49

Contenuto delle tabelle — Elenco delle stazioni . . . . . » 50

Corografia delle stazioni di misura . . . . . » 51

1. — Stella a Casale Sestile . . . . . » 52

2. — Piave a Prosecco . . . . . » 53

3. — Piave a Ponte della Lasta . . . . . » 54

4. — Brenta a Lévico . . . . . » 55

5. — Brenta a Borgo Valsugana (brolo) . . . . . » 56

6. — Brenta a Bassano (Bassano) . . . . . » 57

7. — Astico a Pedemonte Val d'Astico . . . . . » 58

8. — Bacchiglione a Montegaldella . . . . . » 59

9. — Adige a Tel . . . . . » 60

10. — Passirio a Bolzano . . . . . » 61

11. — Plan a Plan . . . . . » 62

12. — Adige a Ponte d'Adige . . . . . » 63

13. — Rienza a Vipiteno . . . . . » 64

14. — Isarco a Pra di Sopra . . . . . » 65

15. — Rienza a Monguelfo . . . . . » 66

16. — Aurino a Ca di Pietra . . . . . pag. 67
17. — Gadena a Mantana . . . . . » 68
18. — Rienza a Vandoies . . . . . » 69
19. — Ega a Ponte Nova . . . . . » 70
20. — Adige a Bronzolo . . . . . » 71
21. — Avisio a Sorega . . . . . » 72
22. — Rio Lagorai a Ponte Lasta . . . . . » 73
23. — Adige a Trento . . . . . » 74
24. — Adige a Boara Pisani . . . . . » 75
Misure di portata eseguite durante l'anno . . . . . » 76

SEZIONE D — FREATIMETRIA

Abbreviazioni e segni convenzionali — Terminologia — Contenuto delle tabelle . . . . . » 87
Elenco e caratteristiche delle stazioni freatimetriche . . . . . » 88
Tabella I — Osservazioni freatimetriche in determinati giorni del mese . . . . . » 92
Tabella II — Valori medi mensili ed annui dei livelli freatici . . . . . » 106

SEZIONE E — TRASPORTO TORBIDO

Terminologia . . . . . » 111
Carta delle stazioni torbidometriche . . . . . » 112
I — Adige a Trento . . . . . » 113
II — Adige a Boara Pisani . . . . . » 113

CARATTERI IDROLOGICI . . . . . » 115

MAREOGRAFIA . . . . . » 137

Elenco alfabetico delle stazioni idrometriche e freatimetriche . . . . . » 141

Sezione A - AFFLUSSI METEORICI

TERMINOLOGIA

1. — Afflusso meteorico (m^3) ad un bacino idrografico in un dato intervallo di tempo: volume totale della precipitazione sul bacino in quell'intervallo.

2. — Altezza di afflusso meteorico (mm) ad un bacino idrografico per un determinato intervallo di tempo: spessore dello strato d'acqua di volume pari all'afflusso meteorico in quell'intervallo ed uniformemente distribuito sulla superficie del bacino.

3. — Contributo medio di afflusso meteorico ($l/s\ km^2$) ad un bacino idrografico in un dato intervallo di tempo: quoziente tra l'afflusso meteorico al bacino nell'intervallo ed il prodotto della durata di questo per l'area del bacino.

CONTENUTO DELLA TABELLA

Riporta per gli interi bacini imbriferi e per le loro parti più importanti, le altezze di afflusso meteorico mensili ed annue, espresse in mm, ed i corrispondenti contributi medi espressi in $l/s\ km^2$.

Per ogni stazione il contributo mensile più elevato è stampato in **grassetto** e quello più basso in *corsivo*.

Valori mensili ed annui del contributo medio e dell'altezza di afflusso meteorico. *Anno 1965*

MESE	LUMIEI a LA MAINA km² 59		DEGANO alla CONFLUENZA km² 325		TAGLIAMENTO a INVILLINO km² 709		SOT alla CONFLUENZA km² 326		TAGLIAMENTO alla CONFLUENZA COL FELLA km² 1161		PONTEBBANA a PONTEBBA km² 72		FELLA a DOGNA km² 336		RACCOLANA alla CONFLUENZA km² 63	
	l/s km²	mm	l/s km²	mm	l/s km²	mm	l/s km²	mm	l/s km²	mm	l/s km²	mm	l/s km²	mm	l/s km²	mm
Gennaio	38.4	103	35.8	96	38.8	104	37.3	100	38.8	104	38.4	103	38.8	104	51.9	139
Febbraio	—	—	—	—	—	—	—	—	—	—	—	—	—	—	—	—
Marzo	46.3	124	37.7	101	44.0	118	58.2	156	49.7	133	48.2	129	50.1	134	94.9	254
Aprile	45.1	117	39.0	101	45.5	118	44.3	115	45.5	118	53.3	138	62.9	163	70.9	184
Maggio	61.9	166	60.3	163	63.1	169	54.2	145	60.8	163	50.1	134	62.7	168	79.1	213
Giugno	68.7	178	62.1	161	66.0	171	69.4	180	68.7	178	48.2	125	62.1	161	93.4	242
Luglio	58.2	156	62.3	167	59.4	159	50.4	135	56.7	152	51.5	138	79.5	213	79.9	214
Agosto	99.7	267	92.2	247	97.1	260	104.6	280	101.2	271	135.1	362	140.3	376	205.4	550
Settembre	270.5	701	263.1	682	277.8	720	305.6	792	292.5	758	240.4	623	240.4	623	349.0	881
Ottobre	—	—	—	—	—	—	—	—	—	—	—	—	—	—	—	—
Novembre	54.8	142	48.2	125	54.8	142	66.4	172	60.5	157	70.6	183	76.0	197	111.9	290
Dicembre	26.5	71	27.2	73	27.2	73	35.8	96	31.0	83	45.2	121	47.4	127	50.7	136
Anno	64.2	2025	60.8	1916	64.4	2034	68.8	2171	67.1	2117	65.1	2056	71.8	2266	95.8	3022

MESE	REBIA alla CONFLUENZA km² 107		FELLA alla CONFLUENZA km² 708		TAGLIAMENTO a PIOVERNO km² 1880		ARZINO alla CONFLUENZA km² 123		TAGLIAMENTO alla CHIUSURA BACINO km² 2480		MEDUNA a REDONA km² 220		CELLINA a MONTEREALE km² 449		PIAVE a PONTE CORDEVOLE km² 88	
	l/s km²	mm	l/s km²	mm	l/s km²	mm	l/s km²	mm	l/s km²	mm	l/s km²	mm	l/s km²	mm	l/s km²	mm
Gennaio	53.4	170	46.7	125	41.0	110	59.4	159	46.7	125	46.7	125	47.8	128	21.3	57
Febbraio	—	—	—	—	—	—	—	—	—	—	—	—	—	—	—	—
Marzo	85.6	229	63.8	171	54.9	147	74.7	200	59.0	158	64.1	172	56.0	150	29.9	80
Aprile	69.4	180	59.1	153	50.6	131	62.5	162	54.8	142	68.3	177	70.6	183	69.4	180
Maggio	89.3	239	67.9	182	62.7	168	57.5	154	64.1	172	64.1	172	73.9	198	54.2	145
Giugno	87.2	226	69.0	179	68.3	177	80.3	208	74.8	194	82.9	215	62.9	163	60.5	157
Luglio	88.1	236	76.6	205	65.3	175	84.4	226	68.7	184	61.6	165	44.8	120	56.4	151
Agosto	184.0	493	151.2	405	121.0	324	135.1	362	124.3	333	103.4	277	84.1	225	62.7	168
Settembre	415.1	1076	295.1	765	293.6	761	294.0	762	286.6	743	341.8	886	410.5	1064	203.3	527
Ottobre	—	—	—	—	—	—	—	—	—	—	—	—	—	—	—	—
Novembre	172.8	448	106.9	277	79.1	205	86.1	223	80.3	208	84.9	220	73.3	190	36.6	95
Dicembre	64.9	174	49.3	132	37.7	101	41.0	110	37.7	101	33.6	90	30.6	82	19.1	51
Anno	110.0	3741	82.3	2594	72.8	2299	81.8	2566	74.8	2360	79.2	2499	79.4	250.3	47.9	1511

Valori mensili ed annui del contributo medio e dell'altezza di afflusso meteorico. *Anno 1965*

MESE	PIAVE a PREBENAIO km² 142		PADOLA a PONTE PADOLA km² 57		PIAVE a PONTE DELLA LASTA km² 357		ANSIEI ad AURONZO km² 205		PIAVE a CIMAGOGNA km² 618		BOITE a PODESTAGNO km² 62		BOITE a VODO DI CADORE km² 323		BOITE a PERAROLO DI CADORE km² 395	
	l/s km²	mm	l/s km²	mm	l/s km²	mm	l/s km²	mm	l/s km²	mm	l/s km²	mm	l/s km²	mm	l/s km²	mm
Gennaio	18.7	50	20.2	54	20.2	54	19.4	52	20.2	54	13.1	35	16.0	43	16.8	45
Febbraio	—	—	0.4	1	0.4	1	0.4	1	0.4	1	0.4	1	—	—	—	—
Marzo	24.6	66	24.3	65	25.4	68	24.3	65	25.4	68	23.5	63	25.4	68	25.9	69
Aprile	67.1	74	22.7	59	26.6	69	25.0	65	26.6	69	20.8	54	26.2	68	25.8	67
Maggio	51.1	137	46.3	124	50.1	134	45.9	123	49.0	131	44.4	119	46.7	125	44.8	120
Giugno	52.9	137	43.9	114	50.2	130	37.8	98	45.9	119	31.3	81	36.6	95	34.0	88
Luglio	59.2	156	55.3	148	58.2	156	48.6	130	54.5	146	43.2	116	45.5	122	41.4	111
Agosto	62.3	167	57.5	154	61.6	165	56.7	152	60.5	162	48.2	129	57.9	155	57.5	154
Settembre	194.4	504	141.5	367	173.2	449	131.9	342	157.4	408	112.7	292	118.4	307	130.4	338
Ottobre	—	—	—	—	—	—	0.4	1	—	—	0.7	2	0.4	1	0.4	1
Novembre	33.6	87	36.6	95	36.2	94	33.2	86	35.1	91	31.3	81	35.1	91	35.1	91
Dicembre	19.7	50	26.1	70	23.1	62	19.1	51	21.7	58	16.8	45	16.8	45	17.1	46
Anno	45.3	1628	39.7	1251	43.8	1382	37.0	1166	41.4	1307	32.3	1018	35.5	1120	35.8	1130

MESE	PIAVE a PERAROLO DI CADORE km² 1228		VAIONT a ERTO km² 55		MAE' a MUDA MAE' km² 231		PIAVE a SOVERZENE km² 1892		CORDEVOLE a CAPRILE km² 221		CORDEVOLE a P.TE GHIRLO km² 419		MIS a PONTE S. ANTONIO km² 114		CORDEVOLE alla CONFLUENZA km² 867	
	l/s km²	mm	l/s km²	mm	l/s km²	mm	l/s km²	mm	l/s km²	mm	l/s km²	mm	l/s km²	mm	l/s km²	mm
Gennaio	18.7	50	29.9	80	26.5	71	21.3	57	17.1	46	19.4	52	21.3	57	21.7	58
Febbraio	0.4	1	—	—	—	—	—	—	—	—	—	—	—	—	—	—
Marzo	26.1	70	45.9	123	36.2	97	29.9	80	28.0	75	29.5	79	41.0	110	32.9	88
Aprile	26.2	68	54.8	142	38.2	99	32.4	84	25.8	67	27.8	72	35.5	92	29.7	77
Maggio	47.4	127	61.9	166	60.5	162	49.7	133	57.1	153	59.7	160	64.5	173	58.6	157
Giugno	40.5	105	50.6	131	38.6	100	40.9	106	42.4	110	40.1	104	36.6	95	38.6	100
Luglio	50.4	135	63.4	170	39.5	106	50.4	135	48.6	130	45.2	121	60.0	161	46.3	124
Agosto	60.5	162	79.5	213	69.8	187	63.4	170	55.7	149	57.9	155	67.9	182	61.9	166
Settembre	149.3	387	243.1	630	157.0	407	157.8	409	138.9	360	152.4	395	237.3	615	187.1	485
Ottobre	0.4	1	—	—	—	—	—	—	0.4	1	0.4	1	1.1	3	0.4	1
Novembre	34.7	90	53.3	138	49.4	128	39.0	101	33.2	86	34.7	90	47.5	123	40.1	104
Dicembre	19.8	53	28.0	75	19.4	52	20.9	56	17.1	46	15.3	41	19.8	53	16.8	45
Anno	39.6	1249	59.2	1868	44.7	1409	42.2	1331	38.8	1223	40.3	1270	52.8	1666	44.6	1405

Valori mensili ed annui del contributo medio e dell'altezza di afflusso meteorico. *Anno 1965*

MESE	PIAVE a SEGUSINO km² 3333		PIAVE a NERVEBA DELLA BATT.A km² 3763		BRENTA a LEVICO km² 121		BRENTA a BORGO km² 214		CISMON alla CONFLUENZA km² 842		BRENTA a BARZIZA (BASSANO) km² 1567		ASTICO a FORNI VAL D'ASTICO km² 136		POSINA a STANCARI km² 116	
	l/s km²	mm	l/s km²	mm	l/s km²	mm	l/s km²	mm	l/s km²	mm	l/s km²	mm	l/s km²	mm	l/s km²	mm
Gennaio	23.5	63	25.4	68	15.6	42	11.2	30	25.4	68	25.0	67	29.1	78	37.3	100
Febbraio	—	—	—	—	0.4	1	—	—	—	—	—	—	1.2	3	0.8	2
Marzo	34.0	91	35.5	95	27.2	73	20.9	56	36.6	98	35.5	95	36.6	98	49.3	132
Aprile	35.9	93	39.0	101	37.0	96	30.5	79	42.4	110	42.4	110	44.7	116	59.3	154
Maggio	53.4	143	53.8	144	49.0	131	49.7	133	56.4	151	53.4	143	55.3	148	78.8	211
Giugno	42.8	111	45.5	118	37.0	96	34.7	90	54.4	141	48.6	126	47.8	124	66.0	171
Luglio	50.4	135	52.5	140	44.4	119	47.4	127	52.7	141	49.0	131	55.3	148	71.6	192
Agosto	63.1	169	62.7	168	45.2	121	44.4	119	53.4	143	47.0	126	61.2	164	50.7	136
Settembre	174.4	452	173.2	449	109.5	284	110.3	286	147.3	383	135.8	352	160.5	416	211.4	548
Ottobre	0.4	1	0.4	1	0.7	2	1.5	4	0.7	2	0.7	2	1.5	4	2.3	6
Novembre	43.9	114	45.9	119	47.1	122	44.7	116	44.7	116	48.6	126	48.2	125	64.8	168
Dicembre	19.8	53	20.2	54	17.5	47	15.6	42	14.9	40	16.8	45	25.0	67	23.9	64
Anno	45.2	1425	46.2	1457	36.0	1134	34.3	1082	44.2	1395	42.0	1323	47.3	1491	59.7	1884

MESE	ASTICO a BREGANZE km² 623		LEOGRA a MARANO km² 135		BACCHIGLIONE a MONTEGALDELLA km² 1364		GUA' a LONIGO km² 260		ADIGE a LASA km² 908		RIO FOSSE a CASERE km² 36.7		ADIGE a TEL km² 1675		PASSIRIO a BELPRATO km² 64	
	l/s km²	mm	l/s km²	mm	l/s km²	mm	l/s km²	mm	l/s km²	mm	l/s km²	mm	l/s km²	mm	l/s km²	mm
Gennaio	29.5	79	38.0	102	32.5	87	38.4	103	6.7	18	5.9	16	5.6	15	4.4	12
Febbraio	0.8	2	1.7	4	0.8	2	1.2	3	0.8	2	—	—	0.4	1	0.4	1
Marzo	36.2	97	53.4	143	42.1	113	49.0	131	14.9	40	7.1	19	11.2	30	10.5	28
Aprile	45.5	118	56.3	146	51.4	133	58.7	152	6.2	16	6.2	16	5.1	13	4.7	12
Maggio	65.6	176	74.3	199	64.9	174	76.2	204	27.2	73	45.9	123	32.1	86	56.0	150
Giugno	61.5	159	60.5	157	58.3	151	50.2	130	28.2	73	13.1	34	23.9	62	51.4	133
Luglio	60.8	163	71.6	192	59.0	158	64.5	173	44.8	120	40.7	109	38.8	104	36.6	98
Agosto	57.1	153	51.1	137	52.7	141	43.6	117	34.3	92	53.0	142	35.5	95	65.6	176
Settembre	161.3	418	192.1	498	145.8	378	122.3	317	72.9	189	88.0	228	76.8	199	121.1	314
Ottobre	1.1	3	1.5	4	1.1	3	1.9	5	3.4	9	1.9	5	1.9	5	5.6	15
Novembre	49.4	128	70.6	183	58.3	151	70.9	184	17.3	45	25.4	66	18.9	49	24.6	64
Dicembre	19.1	51	23.1	62	20.2	54	24.3	65	16.0	43	11.9	32	14.3	38	17.5	47
Anno	49.1	1547	57.9	1827	49.0	1545	50.2	1584	23.3	720	25.0	790	22.1	697	33.3	1050

Valori mensili ed annui del contributo medio e dell'altezza di afflusso meteorico. *Anno 1965*

MESE	PLAN a PLAN km² 44		PLAN a BAGNI PLATA km² 82		PASSIRIO a MOSO km² 181		VALTINA a VALTINA km² 17		PASSIRIO a SALTUSIO km² 324		VALSURA a SANTA GELTRUDE km² 62		VALSURA alla CONFLUENZA km² 301		ADIGE a P.TE D'ADIGE km² 2042	
	l/s km²	mm	l/s km²	mm	l/s km²	mm	l/s km²	mm	l/s km²	mm	l/s km²	mm	l/s km²	mm	l/s km²	mm
Gennaio	8.7	10	8.2	22	9.7	26	19.8	53	12.8	33	9.7	26	9.7	26	7.5	20
Febbraio	0.4	1	—	—	1.7	4	6.8	20	1.7	4	0.4	1	—	—	0.8	2
Marzo	9.4	25	13.8	37	13.8	37	10.1	27	14.9	40	15.6	42	15.6	42	12.7	34
Aprile	3.9	10	3.1	8	3.1	8	2.3	6	2.7	7	9.2	24	7.0	18	5.8	15
Maggio	48.6	130	44.4	119	50.1	134	30.3	81	41.0	110	45.9	123	48.2	129	37.5	100
Giugno	44.3	115	32.8	85	39.8	103	35.5	92	37.4	97	26.6	69	23.1	60	24.6	64
Luglio	31.4	84	40.7	109	39.5	106	73.5	197	46.7	125	31.0	83	33.3	89	37.0	96
Agosto	57.1	153	54.9	147	53.0	142	76.2	204	53.0	142	45.2	121	52.3	140	41.0	110
Settembre	105.0	272	121.1	314	111.5	289	128.5	333	120.8	313	124.6	323	133.8	347	133.0	345
Ottobre	4.8	13	12.3	33	10.1	27	—	—	5.9	16	2.2	6	2.2	6	2.2	6
Novembre	21.2	55	20.8	54	28.5	74	18.9	49	27.8	72	28.9	75	27.4	71	22.4	58
Dicembre	15.3	41	14.9	40	17.9	48	17.9	48	16.8	45	12.7	34	11.2	30	13.1	35
Anno	28.8	909	30.4	968	31.6	998	35.2	1110	31.8	1004	29.4	927	30.4	959	24.9	785

MESE	RIDANNA a VIPITENO km² 208		ISARCO a FRA di SOPRA km² 862		RIENZA a MONGUELFO km² 273		AURINO a CA' di PIETRA km² 155		RIVA a SEGHE DI RIVA km² 91		RIO SELVA DEI MOLINI a SELVA km² 84		RIENZA a S. LORENZO km² 1305		GADERA a MANTANA km² 367	
	l/s km²	mm	l/s km²	mm	l/s km²	mm	l/s km²	mm	l/s km²	mm	l/s km²	mm	l/s km²	mm	l/s km²	mm
Gennaio	12.7	34	14.9	40	17.9	48	20.2	54	11.2	30	17.5	47	15.3	41	12.7	34
Febbraio	7.8	19	7.4	18	0.8	2	1.2	3	12.0	29	2.1	5	2.1	5	1.2	3
Marzo	17.1	46	16.4	44	13.8	37	14.9	40	21.7	58	23.1	62	16.4	44	13.4	36
Aprile	9.6	25	12.8	33	20.5	53	9.6	25	15.4	40	13.9	36	13.1	34	22.0	57
Maggio	25.0	67	33.6	90	37.7	101	28.3	76	47.0	126	32.1	86	37.0	99	35.5	95
Giugno	32.4	84	40.9	106	32.4	84	33.2	86	40.9	106	47.1	122	40.1	104	27.0	70
Luglio	56.0	150	54.2	145	47.8	128	45.2	121	49.7	133	58.6	157	50.7	136	51.5	138
Agosto	53.8	144	56.7	152	48.2	129	44.4	119	87.4	234	71.6	192	53.0	142	41.4	111
Settembre	116.9	303	106.1	275	88.7	230	73.7	191	104.2	270	118.4	307	90.6	235	79.5	206
Ottobre	2.6	7	1.9	5	—	—	0.7	2	0.4	1	0.7	2	—	—	—	—
Novembre	26.6	69	25.0	65	27.8	72	27.8	72	18.9	49	42.4	110	26.6	69	27.8	72
Dicembre	16.0	43	19.4	52	22.8	61	22.4	60	33.6	90	30.6	82	25.0	67	14.9	40
Anno	31.4	991	32.5	1025	30.0	945	26.9	849	37.0	1166	38.3	1208	30.9	976	27.5	866

Valori mensili ed annui del contributo medio e dell'altezza di afflusso meteorico. *Anno 1965*

MESE	RIENZA a VANDOIES km² 1028		RIENZA a BRESSANONE km² 2143		ISARCO a CHIUSA km² 3050		TISANA a CASTEL-ROTTO km² 8.3		RIO FREDDO a BRUSI km² 21		BRIA a MASO LAMPL km² 46		ISARCO a COSTA DI SOTTO km² 3583		RIO del LAGO a NOVA LEVANTE km² 9.3	
	l/s km²	mm	l/s km²	mm	l/s km²	mm	l/s km²	mm	l/s km²	mm	l/s km²	mm	l/s km²	mm	l/s km²	mm
Gennaio	14.6	39	14.9	40	14.9	40	10.5	28	16.0	43	13.1	35	14.6	39	17.9	48
Febbraio	1.7	4	1.7	4	2.9	7	0.4	1	—	—	0.4	1	2.5	6	2.9	7
Marzo	15.6	42	16.4	44	16.4	44	11.6	31	16.4	44	19.4	52	16.4	44	26.5	71
Aprile	15.4	40	15.4	40	14.3	37	10.8	28	11.6	30	15.8	41	13.9	36	22.7	59
Maggio	36.6	98	35.5	95	34.7	93	34.0	91	56.0	150	52.3	140	35.8	96	65.3	175
Giugno	36.2	94	36.2	94	37.0	96	30.9	80	37.8	98	46.7	121	37.0	96	49.4	128
Luglio	50.7	136	51.5	138	51.9	139	37.0	99	46.3	124	61.2	164	50.7	136	50.4	135
Agosto	50.1	134	49.0	131	50.7	136	56.4	151	50.1	134	56.7	152	50.7	136	61.6	165
Settembre	89.5	232	87.3	226	89.1	231	83.7	217	71.3	185	97.7	253	88.7	230	126.9	340
Ottobre	0.4	1	0.4	1	0.7	2	0.7	2	0.7	2	0.4	1	0.7	2	1.5	4
Novembre	28.5	74	28.5	74	27.4	71	35.5	92	41.7	108	29.7	77	28.5	74	31.7	82
Dicembre	22.4	60	20.9	56	20.2	54	11.2	30	9.4	25	15.6	42	19.1	51	24.6	66
Anno	30.3	954	29.9	943	30.1	950	27.0	850	29.9	943	34.2	1079	30.0	946	40.6	1280

MESE	VALDURNA a CAMPOLASTA km² 98		EGA a P.TE NOVA km² 115		TALVERA a CAMPOLASTA km² 140		VALLARSA a MASO GRONTNER km² 16.5		ADIGE a BRONZOLO km² 6928		RIO NERO a FONTANE-FREDDE km² 21		RIO TRODENA a TRODENA km² 9.5		NOCE a P.TE ROVINA km² 384	
	l/s km²	mm	l/s km²	mm	l/s km²	mm	l/s km²	mm	l/s km²	mm	l/s km²	mm	l/s km²	mm	l/s km²	mm
Gennaio	9.4	25	14.2	38	10.1	27	11.6	31	11.2	30	11.9	32	12.7	34	16.0	43
Febbraio	—	—	2.5	6	—	—	—	—	1.7	4	—	—	—	—	0.4	1
Marzo	13.8	37	20.9	56	15.3	41	18.3	49	14.9	40	19.1	51	20.6	55	26.1	70
Aprile	7.3	19	17.7	46	8.1	21	12.0	31	10.4	27	12.4	32	13.5	35	10.0	26
Maggio	32.1	86	51.1	137	35.1	94	44.4	119	37.7	101	45.9	123	49.7	133	37.3	100
Giugno	23.1	60	38.6	100	25.4	66	24.6	63	31.5	81	27.0	70	29.3	76	26.2	68
Luglio	51.9	139	40.7	109	56.7	152	33.5	90	43.2	116	34.7	93	37.7	101	35.5	95
Agosto	53.3	144	47.3	128	58.6	157	45.3	121	47.4	127	47.0	126	50.7	136	42.5	114
Settembre	79.5	206	102.6	266	87.2	226	79.1	205	91.8	238	81.8	212	88.3	229	89.1	231
Ottobre	0.7	2	1.1	3	1.1	3	1.1	3	1.5	4	1.1	3	1.1	3	6.7	18
Novembre	29.3	76	24.6	64	32.1	83	37.8	98	26.2	68	39.0	101	42.0	109	39.8	103
Dicembre	11.6	31	19.4	52	12.7	34	13.1	35	16.0	43	13.4	36	14.6	39	20.6	55
Anno	26.2	825	31.9	1005	28.7	904	27.0	850	27.9	879	27.9	879	30.1	950	29.3	924

Valori mensili ed annui del contributo medio e dell'altezza di afflusso meteorico. *Anno 1965*

MESE	NOVELLA a BREZ km² 105		ROMEDIO a SAN ZENO km² 83		NOCE a DERMULO km² 1059		SPOREGGIO a SPORMAGGIORE km² 94		NOCE alla CONFLUENZA km² 1375		AVISIO a SORAGA km² 206		TRAVIGNOLO a SOTTOSASSA km² 105		LAGORAI a P.TE LASTA km² 13.4	
	l/s km²	mm	l/s km²	mm	l/s km²	mm	l/s km²	mm	l/s km²	mm	l/s km²	mm	l/s km²	mm	l/s km²	mm
Gennaio	11.2	30	16.4	44	14.9	40	19.8	53	14.6	39	14.2	38	16.4	44	13.8	37
Febbraio	—	—	0.8	2	0.4	1	—	—	0.4	1	0.4	1	0.4	1	—	—
Marzo	10.9	29	26.1	70	23.9	64	42.1	113	25.0	67	31.0	83	15.3	41	21.7	58
Aprile	12.0	31	13.1	34	11.6	30	23.5	61	14.7	38	21.2	55	21.6	56	30.1	78
Maggio	47.0	126	45.5	122	39.9	107	54.5	146	40.8	108	58.2	156	61.2	164	59.4	159
Giugno	22.7	59	23.1	60	23.5	61	25.8	67	22.4	58	40.1	104	37.4	97	40.1	104
Luglio	31.4	84	25.0	67	31.0	83	43.6	117	33.9	88	50.4	135	44.8	120	64.5	173
Agosto	52.7	141	50.4	135	45.2	121	51.5	138	46.3	124	61.2	164	73.5	197	53.4	143
Settembre	107.3	278	105.0	272	99.2	257	108.4	281	108.8	282	104.6	271	172.4	447	94.9	246
Ottobre	1.9	5	1.1	3	4.4	12	4.8	13	3.7	10	—	—	1.1	3	0.4	1
Novembre	30.1	78	33.6	87	35.9	93	29.7	77	34.3	89	35.5	92	28.2	73	45.1	117
Dicembre	17.5	47	11.9	32	17.1	46	10.5	28	17.1	46	20.2	54	11.6	31	18.7	50
Anno	28.8	908	29.4	928	29.0	915	34.7	1094	30.1	950	36.6	1153	40.4	1274	37.0	1166

MESE	AVISIO a STRAMENTIZZO km² 720		AVISIO alla CONFLUENZA km² 939		ADIGE a TRENTO km² 9763		LENO di TERRAGNOLO a CAMPI km² 12.7		LENO di TERRAGNOLO a CLAUSO km² 30		LENO di TERRAGNOLO a SAN NICOLO' km² 89		LENO di VALLARSA a S.COLOMBANO km² 105		ADIGE a BOARA PISANI km² 11954	
	l/s km²	mm	l/s km²	mm	l/s km²	mm	l/s km²	mm	l/s km²	mm	l/s km²	mm	l/s km²	mm	l/s km²	mm
Gennaio	14.2	38	14.2	38	11.9	32	21.3	57	19.8	53	17.9	48	23.1	62	13.4	36
Febbraio	0.4	1	0.8	2	1.2	3	—	—	—	—	—	—	—	—	1.2	3
Marzo	21.3	57	22.4	60	17.9	48	32.1	86	29.9	80	27.2	73	19.1	51	20.9	56
Aprile	23.9	62	22.4	58	12.4	32	49.0	127	45.5	118	41.7	108	39.4	102	16.6	43
Maggio	56.7	152	54.2	145	39.5	106	63.1	169	59.0	158	53.8	144	80.3	215	41.7	112
Giugno	34.3	89	33.6	87	30.1	78	50.6	131	46.7	121	42.4	110	32.1	83	30.9	80
Luglio	47.0	126	45.5	122	41.7	112	79.1	212	74.7	200	67.6	181	76.6	205	45.9	123
Agosto	55.3	148	55.7	149	47.4	127	43.6	117	41.0	110	37.3	100	42.9	115	46.3	124
Settembre	123.4	320	120.4	312	97.3	252	186.7	484	175.1	454	159.4	413	101.1	262	95.3	247
Ottobre	0.4	1	0.7	2	1.9	5	2.2	6	2.2	6	2.2	6	1.9	5	2.2	6
Novembre	31.3	81	36.6	95	28.9	75	65.6	170	61.3	159	55.9	145	34.0	88	32.4	84
Dicembre	14.9	40	15.6	42	16.3	44	23.5	63	22.1	59	20.2	54	7.1	19	16.8	45
Anno	35.4	1115	35.3	1112	29.0	914	51.4	1622	48.1	1518	43.8	1382	38.3	1207	30.4	959

Sezione B - IDROMETRIA

Abbreviazioni e segni convenzionali

Idrometro a lettura diretta	I
Idrometro registratore	Ir
Stazione per misura di portata con idrometro a lettura diretta	M
Stazione per misura di portata con idrometrografo	Mr
Dato incerto	?
Dato interpolato	[ ]
Dato mancante	»
Idrometro all'asciutto	asc.
Le quote sotto zero idrometrico sono precedute dal segno	—
Idrometro che risente dell'influsso della marea o di manovre operate a monte	*
Quota approssimata della località ov'è situato l'idrometro dedotta dalle tavolette dell'I.G.M.	°
Stazione del Decennio Idrologico Internazionale (D.I.I.)	♦

Sono stampati in **grassetto** ed in *corsivo* rispettivamente i valori massimi ed i valori minimi.

TERMINOLOGIA

1. — Altezza idrometrica (*cm.*): altezza del livello liquido sopra o sotto lo zero dell'idrometro.

2. — Altezza di massima piena (magra) in una sezione fornita di idrometro e per un lungo periodo di osservazione: massima (minima) altezza idrometrica raggiunta in tutto il periodo di tempo in cui sono state effettuate le osservazioni.

CONTENUTO DELLA TABELLA

La tabella è preceduta dall'elenco e caratteristiche delle stazioni idrometriche che hanno funzionato nell'anno.

Riporta le altezze idrometriche meridiane rilevate direttamente all'idrometro da parte dell'osservatore oppure dedotte in corrispondenza del mezzogiorno dallo spoglio dei diagrammi per le stazioni fornite di apparecchio registratore.

CONSISTENZA DELLA RETE IDROMETRICA AL 31 DICEMBRE 1965

ZONA DI ALTITUDINE m	I	Ir
0 + 200	35	15
201 + 500	18	14
501 + 1000	19	10
1001 + 1500	12	2
oltre i 1500	2	2
Totali	86	43

BACINO e STAZIONE	Tipo della stazione	CARATTERISTICHE: Quota dello zero idrometrico m s. m.	Bacino di drenaggio km²	Altezza di max piena m	DATA della max piena	Altezza idrom. minima m	DATA della minima altezza idrometrica *	Anno della costruzione	NOTE
ISONZO									
Vipacco a Rubbia *	I	88.00*	660	8.50	28 set. 1956	neo.	vari giorni	1928	a) Il 1° gennaio 1932 lo zero dell'idrometro venne abbassato di m 3.76. Dal 1° agosto 1935 lo zero dell'idrometro venne alzato di m 3.88.
Isonzo a Salcano *	Ir	33.80*	1560	4.90	28 set. 1965	−0.90	16 set. 1951	1949	
Isonzo a Gradisca *	I	23.70	2240	4.40	18 ott. 1961	−0.50	3-6 ott. 1962	1956	
Torre a Turosento	I	280.00*	50	3.40	2 set. 1965	0.20	ago.-set. 1962	1949	
Natisone a Cividale	I	130.00*	300	5.60	22 giu. 1958	−0.16	5 set. 1942	1934	
Isonzo a Pieris * a)	I	4.00*	3569	6.40	18 nov. 1940	neo.	vari giorni	1925	
DRAVA									
Drava a Venzisco	I	1117.63	139	2.11	3 set. 1965	−0.29	22 feb. 1901	1899	
STELLA									
Stella a Casale Sacile	M	6.05	Risorg.	2.27	24 ago. 1965	0.49	5 mag. 1944	1924	
TAGLIAMENTO									
Tagliamento a Invillino *	M	345.00*	709	3.80	2 set. 1965	−0.06	8 nov. 1958	1932	
Chiarsò a Ponte Lovea	I	500.00*	95	2.80 (1)	12 nov. 1951	0.80	dic. 1957	1941	
Pontebbana a Pontebba	M	555.00*	72	1.78	26 ott. 1952	0.15	vari feb. 1965	1943	
Fella a Dogna	Ir	410.16	356	2.15	6 nov. 1942	neo.	vari giorni	1928	
Resia a Resiutta	I	380.80*	103	3.70	9 ott. 1933	−0.21	2 feb. 1964	1931	
Fella a Moggio Udinese	I	290.80*	641	2.75	13 giu. 1946	0.02	16 nov. 1965	1926	
Tagliamento a Pioverno *	M	227.29	1880	4.80	2 set. 1965	0.82	15 feb. 1929	1926	

(1) L'altezza di massima piena è stata superata nel novembre del 1951, ma per il momento funzionamento dello strumento non è stato possibile ricavarne il dato (certamente superiore a m 2).

BACINO e STAZIONE	Tipo della stazione	CARATTERISTICHE: Quota dello zero idrometrico m s. m.	Bacino di drenaggio km²	Altezza di max piena m	DATA della max piena	Altezza idrom. minima m	DATA della minima altezza idrometrica	Anno inizio osservazioni	NOTE
(segue) **TAGLIAMENTO**									
Tagliamento a Verzone *	Ir	224.99	1938	4.47	2 set. 1965	−0.16	26 feb. 1928	1875	a) Nel 1946 lo zero dell'idrometro venne abbassato di m 0.18.
Arzino a Ponte Armistizio	Ir	145.00*	109	2.85	12 nov. 1951	−1.00	1 gen. 1953	1941	
Tagliamento a Latisana * a)	I	0.00	2460	10.82	2 set. 1965	−0.60	30 set. 1928	1852	b) Dal 1932 al 1950 ha funzionato un idrometro poco a monte.
LIVENZA									c) Mancano le osservazioni dall'anno 1915 al 1920.
Gorgazzo a Gorgazzo	I	45.00*	Sorgenti	2.50	9 nov. 1951	nss.	7 set. 1943	1924	
Livenza a San Cassiano *	I	6.87	id.	6.99	anno 1916	0.06	18 mar. 1913	1882	d) Funzionò anche dall'anno 1915 al 1917.
Meduna a Visinale *	I	6.74	847	11.52	3 set. 1965	−0.92	13 nov. 1911	1883	
Livenza a Meduna di Liv. *	I	2.64	Sorgenti	8.39	4 set. 1965	−1.98	8 ago. 1964	1921	
Livenza a Motta di Liv. *	I	2.14	id.	7.49	4 set. 1965	−1.51	6 mar. 1922	1882	
PIAVE									
Piave a Presenzano	Mr	965.91	142	(1) 3.00	12 nov. 1951	0.30	feb. 1938 e mar. 1956	1936	
Piave a Ponte della Lasta b)	Mr	848.00*	357	3.66	3 set. 1965	0.20	27-28 ott. 1962	1930	
Piave a Perarolo * c)	Ir	518.80	1228	»	» »	−0.74	nov.-dic. 1962	1882	
Piave a Segusino * d)	Mr	200.00*	(2) 3333	(3) 5.28	3 set. 1965	0.85	27 feb. 1933	1925	
Piave a Nervesa della Battaglia *	Ir	77.54	(2) 3763	(3) 3.28	3 set. 1965	−0.52	5 feb. 1925	1924	
SILE									
Sile a Casier *	M	4.00*	Risorg.	2.60	26 mar. 1928	−0.49	21 apr. 1949	1916	
Sile a Trepalade *	Ir	−0.31	id.	3.40	16 mag. 1905	0.50	18 feb. 1949	1897	

(1) L'altezza di massima piena è stata superata nel settembre del 1965, ma per il mancato funzionamento dello strumento non è stato possibile ricavarne il dato.
(2) Al reale bacino di drenaggio sono stati tolti km² 136.40 che competono rispettivamente al bacino imbrifero del Tesa (km² 117.22) e del Lago di S. Croce (km² 19.18) le cui acque, in seguito alla costruzione degli impianti idroelettrici del gruppo di Santa Croce, scaricano nel bacino del Meschio (Livenza).
(3) Non si tiene calcolo dei livelli raggiunti nell'ondata di piena causata dalla frana caduta sul Vajont.

BACINO e STAZIONE	Tipo della stazione	CARATTERISTICHE: Quota dello zero idrometrico m s. m.	Bacino di drenaggio km²	Altezza di max piena m	DATA della max piena	Altezza idrom. minima m	DATA della minima altezza idrometrica	Anno inizio osservazioni	NOTE
BRENTA									
Lago di Caldonazzo a Tenna a)	Ir	448.11	52	1.94	29 ott. 1953	0.23	23 ott. 1931	1929	a) Funzionò anche dall'anno 1896 al 1913 a Calceranica.
Lago di Levico a Levico b)	Ir	439.73	23	1.78	30 ott. 1953	0.48	16 feb. 1930	1929	
Brenta a Levico	M	437.00*	121	1.30	28 ott. 1953	0.06	set.-ott. 1961	1951	b) Funzionò anche dall'anno 1895 al 1915.
Brenta a Levico - Cervia	Ir	435.21	121	1.95	19 set. 1960	0.86	7 mag. 1935	1929	
Brenta a Borgo Valsugana c)	I	375.00*	214	2.22	31 ott. 1903	0.14	24 set. 1906	1925	c) Funzionò anche dall'anno 1883 al 1916.
Brenta a Borgo (Brole)	Mr	375.00*	214	1.90	19 set. 1960	0.06	5-6 set. 1961	1955	
Roggia deriv. a Borgo	M	380.00*	—	»	» »	»	» » »	1955	d) Funzionò anche dall'anno 1895 al 1918 e dal 1925 al 1952 in una sezione a circa 300 m a monte.
Brenta a Ospedaletto	I	301.69	465	2.50	28 ott. 1953	−0.13	31 mar. 1946	1928	
Cismon a Ponte San Silvestro * d)	I	580.00*	192	3.50	2-3 set. 1965	0.19	mar. 1965	1953	e) Il 1° febbraio 1950 lo zero dell'idrometro venne alzato di m 0.15.
Brenta a Bassano (Bassano) *	Mr	105.83	1567	4.32	2 set. 1965	0.39	23 gen. 1955	1953	
Brenta a Bassano del Grappa *	I	102.50	1567	4.75	16 set. 1882	−0.11	13 feb. 1949	1838	
Brenta a Limena *	Ir	14.34	—	6.45	17 set. 1882	−1.26	15 apr. 1940 e 5 set. 1961	1876	
Muson dei Sassi a Ponte Pennelle *	I	14.03	—	5.68	9 nov. 1951	0.37	12 feb. 1934	1896	
BACCHIGLIONE									
Lago di Lavarone a Lavarone	M	1114.00*	—	1.45	3 set. 1965	0.29	ott.-nov. 1965	1962	
Astico a Fusi Val d'Astico	Mr	315.00*	136	2.49	16 ott. 1953	»	» » »	1949	
Posina a Stancari *	Mr	390.00*	116	2.40	9 nov. 1951	−0.06	11 mar. 1956	1949	
Astico a Seghe di Velo * e)	Ir	254.89	525	2.45	16 mag. 1926	−0.70	23 set. 1940	1923	
Tesina Vicentino a Bolzano Vic. *	I	37.62	694	4.15	10 mag. 1926	−0.93	9 dic. 1954	1892	
Bacchiglione a Lungare *	I	20.70	1384	6.74	16 mag. 1926	−0.98	24 ott. 1954	1837	
Bacchiglione a Montegaldella *	Mr	15.06	1384	8.08	9 nov. 1951	−0.79	8 set. 1962	1929	
Tesina a Ponte Pedagni	I	14.00*	Risurg.	5.34	9 nov. 1951	0.07	31 lug. 1945	1939	
Canale Pontelongo a Bovolenta *	I	1.44	—	6.57	27 ott. 1907	−0.80	22 lug. 1952	1882	
Canale Pontelongo a Pontelongo *	I	0.73	—	6.38	27 ott. 1907	−0.70	1 lug. 1938	1910	

BACINO e STAZIONE	Tipo della stazione	CARATTERISTICHE: Quota dello zero idrometrico m s. m.	Bacino di drenaggio km²	Altezza di max piena m	DATA della max piena	Altezza idrom. minima m	DATA della minima altezza idrometrica	Anno fondaz. approssimat.	NOTE
AGNO - GUA' FRASSINE-GORZONE									
Agno a Recoaro *	Ir	469.50	29	1.45	2 giu. 1928 e 27 ott. 1953	–0.30	11 ott. 1931	1927	a) Mancano le osservazioni dal 1914 al 1919.
Guà a Lonigo *	I	31.13	260	3.60	1 apr. 1928	0.20	24 lug. 1950	1924	b) Mancano le osservazioni dal 1914 al 1919 e dal 1949 al 1953.
Guà a Cologna Veneta *	Ir	20.66	260	5.75	16 mag. 1926	–0.62	30 set. 1962 e 4 ott. 1962	1926	c) Dal 19 agosto 1959 lo zero idrometrico è stato abbassato di cm 26.
Frassine a Borgo Frassine *	I	17.28	—	5.40	16 mag. 1926	–3.67	27 set. 1943	1912	d) Il 18 giugno 1958 lo zero dell'idrometro venne abbassato di cm 30.
Fratta a Valli Mocenighe *	I	7.24	—	2.37	19 mag. 1925	–2.65	9 set. 1943	1875	e) Dall'11 luglio 1958 lo zero dell'idrometro è stato abbassato di cm 30. Dal 18 agosto 1959 lo zero idrometrico è stato nuovamente abbassato di cm 30.
Gorzone a Stanghella *	I	5.41	—	3.04	10 nov. 1926	–3.95	10 set. 1946	1858	f) Mancano le osservazioni dal 1914 al 1921. Dal 1° dicembre 1929 lo zero dell'idrometro è stato abbassato di m 1.00.
Gorzone a Taglio Anguillara *	I	4.12	—	2.89	16 mar. 1928	–3.79	3 mag. 1955	1853	g) Mancano le osservazioni dal 1914 al 1921.
Gorzone a Mottanuova *	I	1.18	—	1.95	15 gen. 1880	–1.66	3 mar. 1931	1870	h) Mancano le osservazioni dal 1914 al 1921. Dal 1° marzo 1930 lo zero dell'idrometro è stato alzato di m 0.50.
ALTO ADIGE									
Adige a Glorenza * (1) a)	I	911.00*	461	1.90	18 set. 1960	0.00	3 mag. 1897	1896	
Adige a Lasa * (1) b)	I	861.98	908	2.80	16 set. 1960	–0.40	21 feb. 1948	1896	
Rio Costa a Vernago	Mr	1750.00*	10	0.52	17 set. 1960	0.06	17 apr. 1964	1955	
Rio Fosse a Casere	M	1740.00*	37	1.02	3-4 set. 1965	0.07	vari	1960	
Adige a Tel *	Mr	506.12	1675	3.20	27 set. 1942	0.69	12 mag. 1938	1929	
Passirio a Belprato c)	M	1600.00*	54	1.09	3 set. 1965	–0.24	10 mar. 1963	1958	
Plan a Plan	Mr	1600.00*	44	2.05	3 set. 1965	–0.21	6 apr. 1959 e gen.feb. 1961	1958	
Plan a Bagni di Plata d)	M	1000.00*	82	3.40	3 set. 1965	–0.37	15 mar. 1965	1952	
Passirio a Moso e)	M	900.00*	181	5.00	3 set. 1965	–0.30	mar. 1964 e mar. 1965	1952	
Valtina a Valtina	M	1230.00*	17	0.53	19-20 set. 1960	–0.22	23 ago. 1965	1958	
Passirio a Saltusio	I	442.00*	324	3.00	5 ott. 1935	0.00	18 mar. 1928	1928	
Adige a Ponte d'Adige * f)	Mr	237.90	2642	5.28	3 set. 1965	0.82	dic. 1964 e gen. 1965	1880	
Isarco a Vipiteno (1) g)	I	946.63	141	2.75	25 mag. 1951	–0.22	28 feb. 1922	1894	
Ridanna a Vipiteno	M	940.00*	206	3.50	2 set. 1965	0.22	10 gen. 1965	1954	
Vizze a Novale (1) h)	I	1360.00*	112	1.39	16 lug. 1922	0.06	8 feb. 1954	1908	

(1) Le caratteristiche delle stazione vennero dedotte dalle pubblicazioni del H.Z. di Vienna.

BACINO e STAZIONE	Tipo della stazione	CARATTERISTICHE: Quota dello zero idrometrico m s. m.	Bacino di drenaggio km²	Altezza di max piena m	DATA della max piena	Altezza idrom. minima m	DATA della minima altezza idrometrica	Anno inizio osservazioni	NOTE
(segue) **ALTO ADIGE**									
Isarco a Pra di Sopra	Mr	750.00*	652	3.15	28 mag. 1961	0.37	feb.-mar. 1963	1941	a) Mancano le osservazioni dal 1914 al 1919. Dal marzo 1927 lo zero dell'idrometro è stato abbassato di m 1.00.
Braies a S. Vito in Braies	I	1344.84	36	1.00	2 set. 1965	0.15	7 mar. 1953	1927	
Rienza a Mongnalfo a)	M	1077.57	273	2.75	set. 1882	–0.02	gen.-feb. 1956	1889	
Rienza a Valdaora (1) b)	I	971.96	592	2.00	set. 1882	–0.20	22 feb. 1922	1890	b) Mancano le osservazioni dal 1914 al 1918. Dal 1° gennaio 1924 lo zero idrometrico è stato abbassato di m 0.50
Rienza a Brunico (1) c)	I	832.93	652	2.50	set. 1882	–0.25	1 mar. 1896	1889	
Aurino a Ca' di Pietra	Mr	1035.80*	155	2.11	20 lug. 1935	0.20	12 gen. 1926	1925	
Riva a Castusccio (1) d)	I	862.00*	117	2.50	2 set. 1965	0.54	25 feb. 1931	1907	c) Mancano le osservazioni dal 1914 al 1918.
Rio Selva dei Molini a Selva	M	1140.60*	84	1.30	3 set. 1965	–0.02	13 gen. 1960	1957	
Rienza a S. Lorenzo (1) e)	I	799.35	1303	3.50	27 giu. 1910	0.31	22 mar. 1949	1896	d) Mancano le osservazioni dal 1914 al 1919. Nel 1926 lo zero idrometrico è stato abbassato di m 1.80.
Vigilio a Longega	I	1025.00*	104	0.99	30 lug. 1937	0.03	22 mar. 1928	1926	
Gadera a Mantana	M	822.60	387	2.00	3-4 set. 1965	0.25	5 feb. 1928	1926	
Fundres a Vandoies f)	I	746.23	102	1.40	25 set. 1927	0.17	18 nov. 1933	1927	e) Mancano le osservazioni dal 1914 al 1917 e quelle del 1919. Dal 1° marzo 1926 lo zero idrometrico venne abbassato di m 1.60.
Rienza a Vandoies *	Mr	740.00*	1923	4.80	3 set. 1965	0.60	5 mar. 1963	1941	
Isarco a Bressanone *	Ir	550.60*	2883	4.00	3 set. 1965	0.30	10 mar. 1963	1941	f) Mancano le osservazioni dal 1943 al 1947.
Rio Latemar a Nova Levante	M	1400.00*	4.2	0.36	22 set. 1960	0.08	vari 1957 e 1962	1955	
Ega a Ponte Nova g) *	Mr	870.00*	115	1.63	17 set. 1960	0.07	31 dic. 1965	1950	g) Dal 1° novembre 1954 lo zero idrometrico è stato abbassato di m 0.15.
Isarco a Cardano *	Ir	276.60*	3750	3.85	3 set. 1965	0.09	7 gen. 1939	1938	
Vallarsa a Mase Grünzner	Mr	850.00*	16.5	»	» »	0.03	vari 1957-58	1954	h) Mancano le osservazioni dal 1914 al 1919. Dal 29 dicembre 1923 lo zero dell'idrometro è stato abbassato di m 0.30. Dal 1° marzo 1932 lo zero idrometrico è stato alzato di m 1.00.
MEDIO E BASSO ADIGE									i) Mancano le osservazioni dal 1914 al 1917.
Adige a Bronzolo * (1) h)	Mr	226.96	6926	5.20	3 set. 1965	–0.80	18 apr. 1885	1843	l) Mancano le osservazioni dal 1914 al 1919. Dal 1° febbraio 1933 lo zero dell'idrometro è stato abbassato di m 1.00.
Adige a Egna * (1) i)	I	213.03	7123	7.80	3 set. 1965	–0.10	14 apr. 1896	1843	
Adige a San Michele all'Adige * (1) l)	I	202.39	7198	5.50	12 set. 1888	–0.30	15 gen. 1931	1844	
Nove Bianco a Pont *	I	1164.68	65	1.04	9 ago. 1945	0.01	6 mar. 1945	1929	m) Mancano le osservazioni dal 1914 al 1919. Dal 1° aprile 1933 lo zero dell'idrometro è stato abbassato di m 0.40.
Rabbi a Pondasio (1) m)	I	705.30	143	2.55	24 mag. 1908	0.00	vari	1908	
Novella a Fondo (can. deriv.)	Ir	895.00*	—	»	» »	»	» » »	1960	

(1) Le caratteristiche delle stazione vennero dedotte dalle pubblicazioni del H.Z. di Vienna.

BACINO e STAZIONE	Tipo della stazione	CARATTERISTICHE: Quota dello zero idrometrico m s. m.	Bacino di drenaggio km²	Altezza di max piena m	DATA della max piena	Altezza idrom. minima m	DATA della minima altezza idrometrica	Anno inizio osservazioni	NOTE
(segue) **MEDIO E BASSO ADIGE**									
Noce a Ponte alla Rupe	Mr	200.00	1892	3.19	3 set. 1965	0.12	14 feb. 1960	1960	*a*) Mancano le osservazioni dal 1914 al 1918. Dal 1° aprile 1962 l'idrometro è stato abbassato di m 1.00. Dal 1° gennaio 1954 lo zero idrometrico è stato nuovamente abbassato di m 1.00.
Avisio a Soraga	M	1205.00*	206	1.10	3 set. 1965	–0.03	vari 1957	1954	
Roggia derivata a Soraga	M	1205.00*	—	»	»	»	» » »	1954	
Avisio a Predazzo * (1) *a*)	I	978.51	454	3.30	23 ott. 1935	0.41	gen. 1954-55	1908	
Rio Lagorai a Ponte Lasta	Mr	1390.00*	13.4	1.65	2 set. 1965	»	» » »	1953	*b*) Mancano le osservazioni dal 1914 al 1920. Dal 1° aprile 1934 lo zero dell'idrometro venne abbassato di m 1.00.
Avisio a Lavis *	Ir	243.00*	934	4.20	3 set. 1965	0.18	vari 1961	1938	
Adige a Trento * (1) (2)	Mr	186.09	9763	6.11	17 set. 1882	–0.68	26 apr. 1896	1844	
Fersina a Trento * (2)	I	226.73	164	2.40	12 nov. 1951	–0.03	9 mar. 1944	1929	*c*) Dall'11 novembre 1958 lo zero idrometrico è stato abbassato di m 0.97.
Adige a Mattarello * (1) *b*)	I	179.08	9882	7.25	20 set. 1960	0.14	26 apr. 1896	1844	
Rio Cavallo a Molini	I	530.00*	23	1.20	8 nov. 1962	0.04	ott.-dic. 1965	1960	
Rio Cavallo a Calliano (Seghe)	I	220.00*	45	0.92	3 set. 1965	0.15	vari 1963	1960	
Leno di Terragnolo a Campi	M	761.00*	12.7	»	» »	0.03	set 1959	1959	
Leno di Terragnolo a Clamo	M	615.00*	30	»	» »	0.11	set.-ott. 1959	1959	
Leno di Terragnolo a S. Nicolò	M	390.00*	59	2.40	2 set. 1965	0.73	set.-ott. 1961	1959	
Leno di Vallarsa a S. Colombano	M	238.00*	105	1.90	17 set. 1960	–0.06	feb. 1960	1959	
Leno a Molino Costa (Rovereto)	I	230.00*	171	2.80	13 nov. 1958	0.02	14 nov. 1955	1955	
Adige a Ponte del Vo *	I	140.00*	19650	5.10	20 set. 1960	asc.	mesi vari	1952	
Adige a Pescantina *	Ir	76.20	10957	4.50	17 set. 1882	–5.50	17 apr. 1949	1868	
Adige a Verona *	I	53.35	11099	4.50	17 set. 1882	asc.	giorni vari	1857	
Chiampo a Montebello * *c*)	I	55.46	114	4.57	16 mag. 1905	asc.	mesi vari	1884	
Alpone a S. Bonifacio *	I	25.18	291	6.10	8 nov. 1951	asc.	mesi vari	1881	
Adige a Albaredo d'Adige *	I	23.64	11954	2.70	17 set. 1882	–3.85	25 set. 1964	1857	

(1) Le caratteristiche della stazione vennero dedotte dalle pubblicazioni del H.Z. di Vienna.
(2) In seguito alla costruzione degli impianti idroelettrici di Passolago, il bacino del Lago delle Piazze (km² 2.0), prima appartenente al bacino del Fersina, viene a far parte del bacino dell'Avisio. E' stata quindi apportata tale variante alla superficie del Fersina e dell'Adige a Trento.

BACINO e STAZIONE	Tipo della stazione	CARATTERISTICHE							NOTE
		Quota dello zero idrometrico sul s. m.	Bacino di drenaggio km²	Altezza di max piena m	DATA della max piena	Altezza idrom. minima m	DATA della minima altezza idrometrica	Anno inizio osservazioni	
(segue) **MEDIO E BASSO ADIGE**									
Adige a Legnago * a)	Ir	18.46	11954	3.09	2 nov. 1928	−2.82	29 set. 1964	1857	a) Mancano le osservazioni dall'anno 1946 al 1955.
Adige a Badia Polesine *	I	14.16	11954	4.49	2 nov. 1928	−3.45	9 mag. 1938	1926	b) Mancano le osservazioni dall'anno 1913 al 1915.
Adige a Boara Pisani *	Mr	8.61	11954	3.99	2 nov. 1928	−2.89	28 apr. 1896	1853	
Adige a Cavarzere *	I	8.46	11954	3.35	18 mag. 1926	−3.14	6 mag. 1938	1855	
Adige a Cavanella d'Adige *	Ir	−1.85	11954	4.57	29 mag. 1951	0.77	3 mag. 1938	1908	
TARTARO CANAL BIANCO									
Tartaro a Torretta Veneta b)	I	6.35	»	5.08	30 ago. 1934	0.88	22 apr. 1949	1875	
Canal Bianco a Adria *	I	0.55	»	3.42	19 mag. 1905	0.01	10 mag. 1937	1870	

Bacino: ISONZO

Stazione: VIVACCO a RUBBIA (m 38.00 s. m.)

Giorno	G	F	M	A	M	G	L	A	S	O	N	D
1	48	200	212	48	58	114	8	8	284	304	44	48
2	48	164	184	48	58	68	8	4	590	254	44	48
3	48	102	126	48	58	68	8	4	420	138	44	48
4	48	84	98	48	46	46	32	10	260	86	44	62
5	72	80	76	42	46	38	32	10	170	72	48	78
6	72	80	62	42	46	16	32	14	110	54	56	200
7	48	78	62	42	46	16	32	14	75	48	56	400
8	48	78	62	42	52	16	64	14	28	48	56	460
9	48	72	62	42	52	16	64	14	215	48	78	460
10	48	72	60	42	52	16	72	54	104	48	78	320
11	48	72	60	42	56	16	72	68	92	48	96	170
12	64	104	60	42	56	16	72	68	86	42	54	96
13	64	116	60	54	74	16	18	42	84	42	54	96
14	64	98	60	76	74	14	18	26	78	42	54	96
15	78	96	48	76	74	14	24	16	70	38	52	96
16	218	96	48	114	74	14	26	16	62	38	52	72
17	298	74	48	228	78	14	78	16	58	38	52	72
18	114	74	48	180	92	10	62	16	54	32	52	72
19	88	74	116	102	92	10	110	16	50	32	98	72
20	62	72	78	78	92	10	248	28	48	52	62	72
21	76	72	70	78	92	10	226	28	48	32	56	72
22	76	64	62	78	92	10	288	28	48	32	56	72
23	28	64	62	78	90	8	286	42	86	32	56	56
24	28	64	60	78	90	8	118	42	140	32	48	56
25	28	64	56	78	90	8	96	42	172	32	48	56
26	28	88	56	78	90	8	64	70	220	32	48	56
27	38	176	56	72	90	8	88	70	420	28	48	56
28	84	224	56	72	98	8	14	70	610	28	48	56
29	168		48	78	98	8	14	70	480	28	48	56
30	204		48	58	98	8	14	162	320	28	48	56
31	212		48		98		14	284		28		56
Media	88	96	73	78	74	21	71	44	133	59	56	119

Media annua: 79

Bacino: ISONZO

Stazione: ISONZO a MAINIZZA (m 33.00 s. m.)

Giorno	G	F	M	A	M	G	L	A	S	O	N	D
1	65	130	70	106	107	168	83	98	160	152	58	135
2	82	119	146	98	102	148	84	137	450	135	56	118
3	112	103	220	97	98	122	85	96	300	120	75	99
4	96	94	122	91	96	116	87	95	195	108	64	83
5	86	89	110	95	111	127	178	90	148	110	75	75
6	83	88	110	95	114	151	125	85	128	104	70	73
7	80	82	100	96	105	125	100	85	126	98	66	78
8	84	82	86	95	97	146	94	81	113	88	60	300
9	88	80	82	94	96	140	105	78	105	92	59	142
10	83	79	80	93	90	131	98	79	102	87	58	111
11	76	74	81	93	93	121	95	79	227	76	89	92
12	70	75	80	88	86	113	91	75	140	82	82	90
13	75	72	82	86	86	106	86	63	118	72	80	82
14	76	66	79	87	84	104	86	75	107	74	71	72
15	94	73	84	85	88	103	86	66	100	80	63	67
16	96	72	84	84	93	100	86	66	96	68	73	63
17	87	78	92	84	98	100	88	56	92	75	78	74
18	99	72	92	75	98	113	85	72	89	70	108	61
19	99	72	92	81	102	103	82	68	91	57	122	71
20	90	66	92	84	95	99	78	66	108	60	159	71
21	88	60	96	93	98	100	79	68	98	58	68	74
22	86	70	96	96	98	103	84	59	87	81	83	76
23	83	69	100	95	93	100	87	81	85	88	135	61
24	72	67	143	94	91	97	86	107	86	55	112	61
25	81	66	121	78	89	96	77	120	79	82	100	69
26	78	65	118	92	93	95	83	98	82	51	90	55
27	78	66	103	99	102	98	96	90	252	75	122	48
28	78	58	100	137	128	93	89	82	480	58	248	78
29	118		100	124	149	91	88	78	340	59	120	69
30	130		103	112	128	84	83	82	190	70	195	91
31	128		111		121		81	65		55		72
Media	88	78	102	94	101	112	91	82	159	82	94	87

Media annua: 97

Bacino: ISONZO

Stazione: ISONZO a GRADISCA (m 23.70 s. m.)

Giorno	G	F	M	A	M	G	L	A	S	O	N	D
1	115	187	35	142	148	230	106	110	70	190	10	206
2	110	170	192	132	145	180	102	190	410	170	10	160
3	135	147	290	129	135	177	108	154	310	152	10	137
4	145	185	193	120	126	160	110	125	255	150	10	125
5	103	127	155	120	125	181	220	115	177	119	10	110
6	95	119	165	122	164	173	212	103	165	120	80	105
7	85	109	120	135	148	180	162	102	170	110	75	113
8	75	95	115	119	130	170	134	95	155	108	50	200
9	75	87	110	121	125	201	151	87	135	95	50	320
10	50	75	109	117	123	187	140	75	125	85	50	170
11	40	101	102	110	126	173	121	75	220	75	85	182
12	32	87	95	107	123	162	120	70	200	30	75	137
13	30	75	86	98	115	145	115	72	160	30	80	130
14	30	80	94	105	113	143	110	75	142	30	75	119
15	143	75	85	95	115	142	109	70	127	20	75	106
16	160	50	103	91	124	188	112	70	120	15	50	95
17	135	45	117	100	122	148	107	50	113	15	50	95
18	130	35	121	90	124	152	85	45	105	15	135	92
19	155	33	115	85	132	183	82	50	110	15	165	110
20	128	33	108	70	145	135	90	40	150	10	200	105
21	117	30	125	120	137	131	85	35	135	10	360	97
22	85	30	127	126	125	130	82	75	108	10	235	113
23	70	30	131	125	120	134	115	87	100	10	170	100
24	101	20	191	120	123	131	118	165	95	0	145	105
25	85	20	172	110	115	125	100	175	83	0	125	107
26	50	20	165	120	120	127	95	152	95	10	110	95
27	30	20	145	135	119	123	125	128	300	0	165	95
28	75	30	130	195	162	121	118	125	435	0	295	238
29	145		128	191	190	115	108	80	365	0	170	165
30	193		135	162	182	112	92	75	230	50	300	125
31	180		143		165		75	70		40		111
Media	100	74	132	120	134	152	116	95	178	54	114	134

Media annua: 117

Bacino: ISONZO

Stazione: TORRE a TARCENTO (m 230.00 s. m.)

Giorno	G	F	M	A	M	G	L	A	S	O	N	D
1	58	60	42	52	60	80	54	62	104	90	42	80
2	58	58	150	52	58	80	54	74	340	84	40	72
3	54	54	82	50	58	74	56	68	160	80	40	68
4	52	54	64	50	58	74	56	60	116	78	40	66
5	52	52	88	50	62	130	68	60	110	76	40	64
6	52	52	68	50	60	110	62	58	94	74	40	62
7	52	50	60	50	60	100	60	56	94	72	38	62
8	50	50	56	50	60	130	58	56	90	68	38	160
9	50	48	56	50	58	98	62	56	86	64	36	78
10	48	48	56	50	58	84	60	56	190	62	36	70
11	48	48	56	48	58	78	60	54	120	62	58	66
12	48	46	56	48	58	74	60	52	88	60	50	62
13	48	46	56	48	56	74	58	52	80	60	46	60
14	46	46	54	48	56	78	58	52	72	58	42	60
15	46	46	54	48	56	72	58	50	72	58	40	58
16	58	46	54	48	56	68	56	50	72	58	40	56
17	56	44	54	48	56	66	56	50	70	56	42	56
18	56	44	54	48	56	64	56	50	70	54	78	54
19	56	44	52	48	56	64	56	50	72	52	70	54
20	52	44	52	54	78	64	56	50	76	50	76	52
21	52	44	50	64	66	62	56	50	78	48	210	50
22	50	44	50	66	62	62	52	48	74	46	80	50
23	48	44	56	62	60	60	50	290	68	46	80	50
24	48	42	70	60	60	60	48	122	64	44	68	48
25	48	42	58	58	60	58	48	88	62	44	64	48
26	46	42	56	58	58	58	50	76	170	44	62	50
27	46	42	56	130	96	58	52	70	150	42	60	52
28	48	42	54	98	80	56	50	68	140	42	78	70
29	132		54	70	80	54	50	66	180	42	60	62
30	70		52	64	82	54	50	66	92	42	180	58
31	64		54		130		50	64		40		54
Media	55	47	60	57	65	74	55	69	106	58	62	68

Media annua: 64

Bacino: ISONZO

Stazione: NATISONE a CIVIDALE (m 130.00 s. m.)

Giorno	G	F	M	A	M	G	L	A	S	O	N	D
1	60	105	210	72	90	150	40	95	»	»	»	»
2	58	70	180	70	75	100	50	70	»	»	»	»
3	56	68	120	70	72	100	55	60	»	»	»	»
4	55	65	90	70	70	80	150	55	»	»	»	»
5	51	64	110	68	150	90	110	50	»	»	»	»
6	51	62	90	68	120	120	80	49	»	»	»	»
7	50	60	80	67	100	100	70	48	»	»	»	»
8	50	58	76	65	85	140	65	47	»	»	»	»
9	50	58	76	65	70	120	60	46	»	»	»	»
10	50	56	75	62	60	90	120	45	»	»	»	»
11	50	55	75	60	55	75	90	45	»	»	»	»
12	50	55	75	59	54	70	80	43	»	»	»	»
13	50	55	75	57	52	68	75	41	»	»	»	»
14	50	54	75	56	52	65	70	41	»	»	»	»
15	80	52	75	55	58	70	65	40	»	»	»	»
16	85	52	75	55	51	80	60	38	»	»	»	»
17	78	52	75	54	51	70	58	38	»	»	»	»
18	90	52	75	52	51	65	56	38	»	»	»	»
19	80	52	75	52	50	60	55	37	»	»	»	»
20	70	50	75	50	70	58	54	36	»	»	»	»
21	65	50	75	100	70	55	52	36	»	»	»	»
22	65	50	75	90	68	54	50	36	»	»	»	»
23	65	48	90	80	68	52	50	250	»	»	»	»
24	65	46	160	75	65	50	50	150	»	»	»	»
25	62	48	90	72	65	48	50	120	»	»	»	»
26	62	48	80	85	65	45	48	90	»	»	»	»
27	80	48	75	220	170	42	48	70	»	»	»	»
28	150	70	75	170	120	40	48	60	»	»	»	»
29	220		75	120	100	40	48	55	»	»	»	»
30	140		75	10	90	40	48	55	»	»	»	»
31	120		74		230		52	55		»		»
Medie	74	57	90	75	82	77	65	63	»	»	»	»

Media annua: »

Bacino: ISONZO

Stazione: ISONZO a PIERIS (m 4.00 s. m.)

Giorno	G	F	M	A	M	G	L	A	S	O	N	D
1	205	255	145	175	185	270	180	175	390	290	140	275
2	185	230	195	170	175	215	185	170	550	275	135	235
3	295	195	390	170	170	200	205	175	425	270	145	220
4	275	190	275	165	175	200	195	165	380	250	140	205
5	265	180	210	185	170	185	330	175	345	215	175	195
6	258	165	205	190	175	185	245	170	310	205	170	190
7	230	155	200	175	165	180	240	155	300	190	185	195
8	205	145	200	170	160	175	202	155	285	190	170	425
9	255	140	195	165	165	180	195	160	280	190	170	270
10	250	145	190	185	155	165	180	165	280	175	175	245
11	220	140	170	190	155	160	175	160	250	175	190	205
12	215	135	165	190	155	160	170	185	240	175	190	200
13	210	135	160	185	150	175	160	195	235	185	185	200
14	195	130	160	170	155	170	155	195	230	180	180	195
15	190	130	155	175	155	155	155	205	210	175	175	185
16	185	125	150	170	150	155	155	245	210	165	175	195
17	185	120	150	170	155	150	165	210	210	155	195	190
18	185	120	155	165	185	165	165	205	210	150	190	185
19	180	135	145	165	175	185	160	185	210	165	185	180
20	175	155	150	165	150	180	165	210	255	160	190	180
21	180	150	210	155	160	185	175	225	225	155	460	175
22	185	125	220	155	155	180	190	200	205	155	300	170
23	195	120	195	150	160	185	185	215	195	150	285	185
24	180	115	185	155	155	180	175	275	175	145	280	175
25	195	110	165	165	160	175	170	290	170	140	275	190
26	205	115	160	165	175	170	175	260	195	175	225	175
27	225	110	175	170	180	170	170	240	420	155	205	170
28	230	185	170	280	195	165	175	215	550	145	320	170
29	305		175	205	185	175	165	210	470	140	260	165
30	285		185	190	180	180	175	185	320	140	280	175
31	265		180		190		180	200		140		170
Medie	220	147	187	176	167	179	184	199	285	180	212	208

Media annua: 195

Bacino: DRAVA

Stazione: DRAVA a VERSCIACO (m 1117,68 s. m.)

Giorno	G	F	M	A	M	G	L	A	S	O	N	D
1	23	24	24	20	18	48	49	44	180	79	63	64
2	23	24	24	20	18	48	43	44	148	79	64	64
3	23	24	24	20	18	45	43	44	200	79	64	64
4	23	24	24	20	17	45	45	44	»	79	64	64
5	23	24	24	20	17	45	45	44	»	79	64	64
6	25	24	24	20	27	40	45	43	»	79	63	64
7	25	25	24	20	28	40	50	43	»	78	63	63
8	25	25	24	20	28	43	50	43	»	78	63	63
9	25	25	25	20	30	42	50	43	»	78	65	63
10	25	25	25	19	30	40	50	43	»	78	65	63
11	24	25	25	19	35	40	49	44	»	78	65	63
12	24	23	25	19	35	42	49	44	»	78	64	63
13	24	23	25	19	38	40	49	44	»	76	64	63
14	24	23	25	19	38	38	48	45	»	76	63	63
15	24	23	27	19	38	38	48	45	»	76	63	63
16	24	23	27	19	40	39	49	45	»	76	64	63
17	24	25	27	19	40	39	49	48	»	76	64	63
18	26	25	27	17	40	39	49	48	»	76	64	63
19	26	25	28	17	40	39	49	48	»	76	64	63
20	26	25	28	17	45	39	49	48	»	76	65	64
21	26	25	28	17	50	39	47	50	»	76	65	64
22	26	25	28	17	55	39	47	53	»	74	65	64
23	26	25	28	17	55	39	47	58	»	74	65	64
24	26	25	28	17	60	39	46	56	»	65	65	64
25	26	25	28	17	60	40	46	56	»	65	64	64
26	26	25	30	17	60	40	46	59	80	65	64	64
27	24	25	30	17	55	40	45	59	80	65	64	64
28	24	25	30	17	55	40	45	59	80	65	64	64
29	24		30	17	50	40	45	60	80	63	64	64
30	24		30	17	50	40	45	60	80	63	64	64
31	24		30		50		45	60		63		64
Medie	25	24	17	18	39	41	47	49	»	74	64	64

Media annua: »

Bacino: STELLA

Stazione: STELLA a CASALE SACILE (m 6.05 s. m.)

Giorno	G	F	M	A	M	G	L	A	S	O	N	D
1	109	109	92	86	99	141	95	97	118	»	»	»
2	107	107	145	86	96	117	98	104	168	»	»	»
3	132	105	135	85	94	107	98	100	167	»	»	»
4	134	104	110	85	91	111	102	98	150	»	»	»
5	119	103	110	85	93	108	166	98	136	»	»	»
6	111	100	182	85	98	112	131	97	145	»	»	»
7	110	98	108	84	98	138	111	93	139	»	»	»
8	109	99	100	85	91	142	106	94	129	»	»	»
9	106	97	95	86	90	189	128	94	125	»	»	»
10	114	98	92	85	89	189	112	94	154	»	»	»
11	114	95	90	83	89	120	107	98	148	»	»	»
12	113	94	89	86	89	112	104	95	138	»	»	»
13	113	95	88	87	87	107	105	94	132	»	»	»
14	113	95	88	88	85	112	103	98	126	»	»	»
15	127	94	86	87	84	109	104	96	123	»	»	»
16	144	93	95	86	86	105	102	94	122	»	»	»
17	130	93	107	85	86	102	108	89	122	»	»	»
18	126	98	110	84	86	107	103	91	122	»	»	»
19	126	92	110	87	87	103	102	92	127	»	»	»
20	125	91	109	99	89	102	104	89	149	»	»	»
21	114	92	102	165	90	101	107	90	130	»	»	»
22	110	91	87	109	90	99	109	121	124	»	»	»
23	109	91	85	95	90	101	108	227	110	»	»	»
24	107	91	122	90	91	98	101	167	109	»	»	»
25	106	90	93	90	88	98	100	150	119	»	»	»
26	107	92	92	94	88	97	97	135	122	»	»	»
27	107	90	89	98	123	96	105	128	154	»	»	»
28	107	91	87	137	112	95	102	124	179	»	»	»
29	137		85	118	126	97	99	120	161	»	»	»
30	126		85	103	116	95	100	118	147	»	»	»
31	118		96		119		99	118		»		»
Medie	118	96	100	92	95	110	107	110	137	»	»	4

Media annua: »

Bacino: TAGLIAMENTO

Stazione: TAGLIAMENTO a INVILLINO (m 355.00 s. m.)

Giorno	G	F	M	A	M	G	L	A	S	O	N	D
1	30	»	»	»	»	90	62	22	51	83	10	»
2	25	»	»	»	»	78	65	81	380	75	10	»
3	19	»	»	»	»	74	52	67	200	77	»	»
4	15	»	»	»	»	70	84	63	110	71	»	»
5	»	»	»	»	»	72	63	47	110	68	»	»
6	»	»	»	»	»	76	67	48	100	65	»	»
7	»	»	»	»	45	80	60	34	84	63	»	»
8	»	»	»	»	45	88	62	32	72	61	20	»
9	»	»	»	»	88	92	64	32	68	59	»	»
10	»	»	»	»	49	92	62	53	88	57	»	»
11	»	»	»	»	50	82	60	43	85	55	»	»
12	»	»	»	»	49	78	58	»	88	58	»	»
13	»	»	»	»	47	74	56	»	95	51	»	»
14	»	»	»	»	47	78	88	»	85	49	»	»
15	»	»	»	»	49	73	36	»	75	45	»	»
16	»	»	»	»	58	72	70	»	69	43	»	»
17	»	»	»	»	62	73	60	»	69	41	»	»
18	»	»	»	»	62	74	56	»	69	40	»	»
19	»	»	»	»	66	72	44	»	69	88	»	»
20	»	»	»	»	73	72	57	»	68	36	»	»
21	»	»	»	»	66	72	65	»	68	35	»	»
22	»	»	»	»	62	74	55	»	65	34	28	»
23	»	»	»	»	60	72	51	90	65	32	22	»
24	»	»	»	»	65	70	43	94	65	31	15	»
25	»	»	»	»	65	68	81	78	64	30	13	»
26	»	»	»	»	65	66	51	70	65	25	10	»
27	»	»	»	»	76	64	53	62	128	17	»	»
28	»	»	»	»	77	62	75	54	118	12	»	»
29	»		»	»	80	62	46	52	128	10	»	»
30	»		»	»	73	61	74	50	90	10	»	»
31	»		»		70		25	50		10		»
Media	»	»	»	»	»	74	56	»	96	45	»	»

Media annua: »

Bacino: TAGLIAMENTO

Stazione: CHIARSO' a PONTE LOVEA (m 500.00 s. m.)

Giorno	G	F	M	A	M	G	L	A	S	O	N	D
1	35	40	25	48	44	78	48	86	84	80	47	53
2	35	39	26	46	47	70	47	67	195	79	47	52
3	35	37	27	46	48	65	46	54	150	70	47	51
4	35	36	28	49	48	66	46	48	100	67	47	50
5	35	34	28	49	51	65	55	46	90	65	47	51
6	35	32	30	49	51	67	48	44	85	64	46	51
7	34	32	31	48	53	67	44	42	75	63	46	50
8	34	31	30	49	54	75	45	41	70	62	46	78
9	34	32	30	50	55	78	50	40	105	60	45	62
10	33	31	30	46	60	72	46	48	120	58	47	59
11	33	31	31	46	60	65	44	44	100	57	48	57
12	33	31	30	46	57	64	42	41	85	57	47	55
13	33	30	31	45	57	63	41	40	75	56	46	53
14	33	30	31	44	57	68	41	39	70	56	45	52
15	32	30	31	42	59	61	40	38	66	55	45	51
16	32	30	33	42	65	61	39	37	59	58	48	51
17	32	30	33	40	67	82	40	37	61	54	45	51
18	32	29	35	42	68	65	39	37	39	53	48	51
19	32	29	36	41	71	61	38	35	57	52	47	50
20	31	28	36	40	75	60	38	35	67	51	50	50
21	31	26	37	41	67	60	37	35	57	50	82	49
22	31	26	38	40	60	60	38	35	55	50	68	49
23	31	26	48	40	57	60	38	88	54	49	59	49
24	30	27	44	40	59	57	38	88	53	49	55	49
25	30	26	45	41	60	55	38	68	51	49	53	49
26	30	27	41	41	62	55	42	56	53	49	52	49
27	31	26	39	47	73	54	52	51	98	48	52	49
28	36	25	39	45	69	52	45	46	120	48	52	50
29	36		42	45	69	50	42	45	95	48	51	49
30	36		46	43	65	48	41	44	90	47	57	49
31	35		52		63		41	44		47		48
Media	33	30	35	44	60	63	43	48	83	56	50	52

Media annua: 50

Bacino: TAGLIAMENTO

Stazione: PONTEBBANA a PONTEBBA (m 555.00 s. m.)

Giorno	G	F	M	A	M	G	L	A	S	O	N	D
1	25	23	18	38	34	68	32	67	42	38	22	43
2	24	23	22	36	34	56	32	62	152	50	22	30
3	22	22	21	36	36	52	31	46	143	48	21	28
4	22	22	21	35	37	44	30	43	83	45	21	26
5	21	22	21	35	39	48	38	40	70	44	21	26
6	21	27	20	36	43	50	35	38	65	42	21	25
7	21	35	19	35	46	50	32	32	56	40	20	37
8	21	32	18	35	43	59	30	31	48	40	20	48
9	21	30	18	36	40	61	56	30	68	38	20	34
10	21	28	18	35	38	60	37	35	72	36	21	28
11	21	26	17	38	40	58	35	33	100	34	21	28
12	20	24	17	33	40	49	34	30	62	34	21	26
13	20	23	17	31	39	44	32	30	54	33	21	25
14	20	22	17	31	39	43	31	28	54	32	20	22
15	19	20	20	30	40	43	31	27	54	30	20	22
16	19	18	21	30	39	42	30	26	54	30	19	22
17	19	18	21	29	45	43	28	26	47	30	19	21
18	19	17	20	28	50	44	28	25	43	28	19	21
19	20	16	22	28	58	42	26	25	37	28	21	21
20	20	16	25	27	72	40	26	23	34	27	25	21
21	20	16	25	29	51	41	25	33	36	27	75	20
22	20	16	26	29	45	42	25	22	38	26	53	20
23	20	15	30	30	42	40	25	102	36	25	36	20
24	19	15	31	30	44	38	24	88	35	25	29	19
25	19	15	31	30	47	38	24	53	34	24	28	19
26	19	16	30	31	47	36	26	48	50	24	28	19
27	18	16	28	32	53	34	37	40	75	24	29	19
28	18	15	28	33	55	33	32	40	82	23	30	30
29	23		29	33	58	32	28	38	105	23	30	26
30	26		31	32	49	32	26	35	78	22	47	22
31	30		38		46		47	32		22		21
Media	21	21	23	32	44	45	31	39	64	33	27	25

Media annua: 34

Bacino: TAGLIAMENTO

Stazione: FELLA a DOGNA (m 410.16 s. m.)

Giorno	G	F	M	A	M	G	L	A	S	O	N	D
1	-60	-43	-70	-37	-39	1	-46	18	-14	-35	-80	-65
2	-59	-49	-48	-41	-35	-16	-42	0	83	-41	-80	-70
3	-59	-56	-49	-42	-37	-22	-47	-22	75	-48	-85	-70
4	-60	-58	-59	-42	-35	-18	-47	-32	15	-50	-85	-85
5	-62	-60	-61	-41	-16	-20	-22	-38	0	-54	-87	-82
6	-62	-62	-63	-39	-29	-19	-40	-42	-4	-55	-88	»
7	-63	-64	-65	-40	-36	-20	-45	-45	-11	-60	-89	»
8	-64	-64	-66	-38	-39	2	-48	-47	-18	-65	»	-55
9	-64	-66	-67	-34	-37	0	-16	-47	-29	-65	»	-75
10	-64	-68	-67	-36	-31	-12	-32	-41	-1	-67	»	-70
11	-64	-68	-67	-40	-38	-18	-37	-45	27	-70	»	-85
12	-64	-68	-67	-40	-39	-28	-40	-50	-3	-75	»	-84
13	-64	-68	-67	-43	-41	-25	-43	-51	-17	-75	»	-81
14	-65	-68	-67	-45	-40	-26	-45	-54	-28	-75	»	-80
15	-64	-67	-66	-45	-36	-28	-46	-54	-32	-75	»	-80
16	-65	-69	-61	-45	-29	-30	-47	-56	-35	-78	»	-82
17	-65	-69	-60	-45	-25	-28	-48	-57	-37	-80	»	-86
18	-65	-70	-58	-50	-24	-32	-49	-58	-47	-80	»	»
19	-65	-70	-54	-50	-15	-35	-50	-59	-47	-80	»	»
20	-66	-70	-52	-51	6	-35	-51	-60	-44	-80	»	»
21	-67	-71	-51	-49	-14	-35	-51	-61	-46	-80	»	»
22	-68	-71	-51	-52	-23	-34	-51	-62	-51	-80	-70	»
23	-68	-70	-45	-49	-25	-36	-52	37	-54	-80	-75	»
24	-68	-70	-42	-47	-26	-39	-54	40	-55	-80	-75	»
25	-68	-70	-41	-47	-26	-40	-54	6	-58	-80	»	»
26	-68	-70	-45	-46	-24	-41	-55	-14	-53	-80	»	»
27	-68	-71	-49	-38	-11	-42	-38	-21	-3	-80	»	»
28	-68	-71	-50	-36	-12	-41	-48	-27	35	-80	-73	-85
29	-62		-47	-36	-14	-44	-52	-29	5	-80	»	-81
30	-59		-42	-39	-20	-46	-54	-32	-23	-80	-45	»
31	-48		-31		-24		-53	-34		-80		»
Media	-64	-66	-56	-43	-27	-27	-45	-33	-15	-71	»	»

Media annua: »

Bacino: TAGLIAMENTO

Stazione: RESIA a RESIUTTA (m 330.00 s. m.)

Giorno	G	F	M	A	M	G	L	A	S	O	N	D
1	10	20	35	20	20	82	12	108	210	60	6	54
2	8	16	42	18	22	64	10	82	190	56	6	40
3	8	12	24	16	22	52	10	44	158	50	6	34
4	4	10	18	16	26	44	10	36	94	48	6	28
5	4	6	16	16	30	42	22	22	80	42	6	26
6	4	4	10	16	28	46	10	16	72	38	6	24
7	2	4	6	14	26	50	6	10	68	34	6	32
8	2	4	6	14	24	72	10	10	60	30	8	44
9	2	2	6	12	22	60	40	8	52	26	8	38
10	2	0	4	12	20	52	28	16	78	24	10	30
11	2	-1	4	12	20	40	20	10	92	22	10	26
12	2	-1	2	12	20	40	14	8	72	20	8	24
13	0	-2	2	10	18	38	10	2	66	10	8	22
14	0	-2	0	10	18	30	10	-2	60	10	6	20
15	0	-2	0	10	20	30	8	-4	56	10	6	16
16	-2	-3	2	10	20	28	6	-4	50	10	8	12
17	-2	-3	4	10	22	28	4	-6	48	10	10	10
18	-2	-4	6	10	24	28	2	-8	46	10	10	10
19	-4	-4	8	10	32	24	0	-8	46	10	12	10
20	-4	-5	8	10	54	22	0	-10	44	10	18	8
21	-4	-5	12	12	42	22	0	-10	42	10	140	8
22	-4	-6	16	12	30	28	12	-10	42	10	68	8
23	-4	-6	18	14	28	24	8	138	40	10	48	8
24	-4	-6	22	14	26	20	4	96	40	10	34	6
25	-4	-7	22	16	22	18	0	70	38	8	28	6
26	-2	-7	20	16	24	16	2	60	64	8	24	6
27	-2	-7	16	18	48	14	18	56	112	8	22	28
28	0	-7	16	20	42	14	10	50	190	8	38	16
29	24		18	28	52	14	4	48	106	8	36	12
30	24		20	24	44	12	2	46	76	6	102	10
31	24		20		40		2	44		6		10
Media	3	0	13	14	29	35	9	30	80	20	23	22

Media annua: 23

Bacino: TAGLIAMENTO

Stazione: FELLA a MOGGIO UDINESE (m 290.00 s. m.)

Giorno	G	F	M	A	M	G	L	A	S	O	N	D
1	42	69	29	70	71	122	56	158	207	121	10	86
2	44	60	80	67	73	109	59	124	233	113	9	54
3	42	53	70	65	75	98	57	103	201	109	8	45
4	40	50	49	67	78	95	55	88	156	91	7	37
5	40	47	45	68	98	95	75	88	131	88	7	32
6	42	43	40	68	85	97	62	79	124	79	6	29
7	44	42	38	69	78	100	56	75	113	72	6	30
8	42	40	36	70	71	134	185	70	105	67	5	118
9	39	39	36	75	75	128	113	68	112	64	5	66
10	40	38	35	70	80	110	97	82	118	61	7	48
11	40	35	34	67	77	98	85	67	124	56	12	39
12	38	33	34	65	70	89	85	62	132	51	9	31
13	36	31	35	62	69	83	80	60	107	45	6	24
14	34	30	36	59	66	79	77	59	103	40	4	22
15	39	29	38	55	65	74	73	58	92	36	3	19
16	39	29	40	61	80	72	75	57	86	33	2	16
17	38	30	42	69	89	87	75	56	79	32	6	14
18	36	32	44	75	92	82	72	55	74	29	20	12
19	35	31	47	88	135	78	68	54	81	27	20	11
20	34	30	49	53	130	75	70	53	77	24	22	10
21	32	29	52	59	105	73	88	52	72	22	168	13
22	31	29	55	57	95	70	77	64	70	20	86	11
23	30	28	58	60	91	68	78	175	69	19	65	10
24	30	28	60	60	87	64	70	157	67	18	49	8
25	29	28	61	62	85	62	69	124	64	17	40	7
26	28	29	59	63	85	61	69	120	143	16	38	9
27	32	29	59	78	110	60	82	115	147	15	36	10
28	37	28	60	81	112	60	73	110	243	14	51	11
29	48		65	80	110	59	69	106	175	18	42	12
30	57		69	70	91	58	66	96	142	12	126	10
31	66		75		98		70	91		11		9
Media	39	36	49	67	88	85	77	88	122	45	29	28

Media annua: 63

Bacino: TAGLIAMENTO

Stazione: TAGLIAMENTO a PIOVERNO (m 227.29 s. m.)

Giorno	G	F	M	A	M	G	L	A	S	O	N	D
1	80	91	65	105	106	171	116	193	115	124	59	106
2	80	91	72	102	108	144	124	166	480	106	59	92
3	84	86	104	101	109	139	117	138	400	101	58	86
4	80	82	87	102	110	135	116	128	170	100	59	82
5	78	81	83	102	117	130	130	122	130	90	58	79
6	78	79	80	104	119	181	123	118	112	85	58	77
7	76	78	79	103	114	185	116	115	95	81	57	76
8	76	77	77	104	113	160	113	113	91	78	55	122
9	75	76	77	105	113	164	143	111	85	75	53	105
10	74	74	76	107	116	157	123	114	177	74	56	94
11	73	74	76	104	117	148	118	115	200	75	60	92
12	78	73	75	104	114	145	116	110	133	77	58	88
13	73	72	75	102	112	142	114	108	125	80	57	84
14	72	71	75	100	112	139	118	106	114	76	56	82
15	74	70	74	95	115	136	111	105	112	75	55	80
16	74	71	74	93	118	135	112	104	113	74	55	80
17	73	70	77	92	120	138	112	103	112	72	54	78
18	73	70	79	90	122	139	109	103	112	70	59	78
19	73	69	81	90	126	133	108	102	111	70	59	77
20	73	69	82	90	157	132	107	101	118	69	63	76
21	72	68	84	93	130	131	109	100	114	68	170	76
22	71	67	85	92	120	135	112	100	111	66	168	75
23	70	68	90	93	118	131	109	215	108	66	87	75
24	69	68	97	95	118	128	107	230	107	65	79	74
25	69	68	102	94	118	125	106	164	104	64	74	74
26	69	67	96	94	117	124	106	148	105	63	71	73
27	69	67	93	96	129	129	128	133	133	63	70	73
28	70	66	91	118	139	121	116	125	172	62	79	81
29	78		92	111	148	119	112	121	210	61	75	78
30	84		96	107	134	116	110	117	148	61	142	75
31	86		105		123		109	114		60		74
Media	75	74	84	100	120	137	115	127	149	76	70	83

Media annua: 101

Bacino: TAGLIAMENTO

Stazione: TAGLIAMENTO a VENZONE (m 224.99 s. m.)

Giorno	G	F	M	A	M	G	L	A	S	O	N	D
1	145	153	129	156	163	212	160	223	174	149	80	115
2	145	151	148	154	165	190	165	191	437	140	80	110
3	148	147	157	154	167	181	163	164	321	184	78	108
4	145	145	146	154	167	181	162	150	188	131	78	104
5	143	143	144	156	177	182	179	146	153	122	77	103
6	141	142	141	157	172	187	165	142	157	118	77	101
7	140	140	140	156	169	194	161	138	151	115	77	101
8	140	140	139	156	167	216	159	136	139	112	76	155
9	140	138	138	158	167	211	181	134	135	109	77	120
10	139	137	137	157	171	200	161	148	168	106	77	118
11	138	137	136	158	171	191	156	138	189	104	81	113
12	138	136	136	157	167	186	152	134	165	102	79	110
13	138	135	136	155	166	182	149	132	165	100	79	106
14	139	135	135	152	165	178	147	130	157	97	78	104
15	140	134	138	150	166	175	146	129	149	97	77	103
16	141	134	137	149	171	172	146	128	144	94	77	101
17	140	138	137	147	172	178	146	126	139	93	77	100
18	139	132	139	147	172	177	144	126	136	91	80	99
19	139	134	140	146	180	172	143	125	141	90	79	98
20	138	133	142	147	203	172	143	124	142	89	81	97
21	137	132	144	150	180	172	148	122	136	87	189	97
22	136	132	145	148	176	175	147	123	133	86	115	97
23	136	132	149	150	177	172	144	249	130	85	108	96
24	135	132	154	151	178	169	142	226	128	85	100	96
25	135	131	154	150	178	167	140	172	127	85	96	96
26	135	131	152	151	178	166	143	153	149	84	94	95
27	134	130	149	161	191	165	160	150	170	83	93	95
28	135	129	148	163	194	165	148	144	267	83	101	108
29	148		150	165	198	164	144	139	203	82	95	102
30	148		153	168	187	162	141	133	152	82	141	180
31	150		158		187		141	130		81		99
Media	140	137	143	154	176	180	152	148	171	101	90	105

Media annua: 141

Bacino: TAGLIAMENTO

Stazione: ARZINO a PONTE ARMISTIZIO (m 145.00 s. m.)

Giorno	G	F	M	A	M	G	L	A	S	O	N	D
1	-48	-31	-56	-42	-35	-14	-59	0	0	-10	-49	-28
2	-49	-35	-40	-45	-38	-29	-58	-33	230	-20	-49	-36
3	-50	-41	-30	-45	-40	-36	-58	-44	100	-20	-51	-39
4	-50	-44	-20	-45	-41	-37	-56	-50	0	-30	-50	-42
5	-52	-46	0	-48	-37	-40	-51	-50	-10	-30	-51	-44
6	-44	-48	-30	-49	-42	-33	-53	-54	-15	-35	-52	-45
7	-47	-49	-40	-49	-44	-22	-59	-55	-15	-35	-52	-46
8	-49	-51	-55	-50	-45	-4	-39	-57	-20	-35	-53	4
9	-50	-54	-56	-48	-46	-15	-46	-57	-20	-35	-53	-31
10	-51	-55	-57	-49	-46	-26	-53	-58	-10	-35	-49	-36
11	-52	-56	-57	-50	-47	-33	-56	-58	-10	-42	-49	-40
12	-52	-56	-58	-52	-48	-37	-57	-59	0	-43	-51	-42
13	-53	-57	-58	-52	-49	-41	-59	-60	0	-44	-51	-45
14	-53	-57	-58	-54	-50	-43	-60	-60	0	-44	-52	-46
15	-41	-58	-58	-54	-49	-46	-60	-60	-10	-44	-52	-47
16	-45	-58	-58	-54	-49	-48	-58	-60	-20	-45	-53	-47
17	-48	-56	-58	-55	-49	-45	-59	-62	-21	-45	-53	-48
18	-48	-58	-58	-55	-49	-45	-58	-63	-23	-46	-48	-48
19	-49	-58	-58	-54	-43	-48	-59	-63	-5	-46	-48	-48
20	-51	-58	-40	-47	-29	-49	-60	-63	-20	-47	-38	-49
21	-52	-58	-30	-35	-41	-50	-59	-63	-28	-47	6	-50
22	-53	-58	-34	-39	-44	-53	-44	-47	-30	-48	-54	-50
23	-53	-58	-26	-38	-43	-53	-53	81	-31	-48	-36	-51
24	-54	-58	-54	-40	-42	-54	-58	-20	-27	-48	-41	-51
25	-54	-58	-39	-48	-42	-55	-59	-25	-31	-48	-44	-52
26	-55	-58	-43	-48	-44	-56	-59	-30	67	-47	-46	-52
27	-56	-58	-44	16	-20	-56	-58	-30	70	-48	-47	-52
28	-44	-58	-46	-18	-28	-57	-60	-30	100	-48	-39	-52
29	-8		-45	-23	-12	-57	-61	-40	60	-48	-42	-41
30	-26		-43	-31	-28	-58	-61	-55	0	-48	-10	-44
31	-32		-59		-27		-55	-40		-49		-46
Media	-47	-53	-44	-43	-40	-41	-56	-43	9	-41	-44	-43

Media annua: -40

Bacino: TAGLIAMENTO

Stazione: TAGLIAMENTO a LATISANA (m 0.00 s. m.)

Giorno	G	F	M	A	M	G	L	A	S	O	N	D
1	86	80	60	40	48	218	20	36	»	324	48	100
2	88	48	86	29	86	175	12	188	1050	250	58	100
3	82	46	74	20	22	182	10	120	850	198	70	104
4	74	82	80	16	20	110	22	62	782	164	70	98
5	56	26	56	12	32	120	78	40	»	152	76	98
6	58	26	32	16	38	135	70	32	»	140	68	105
7	18	24	32	18	34	180	62	44	»	134	74	92
8	20	20	32	26	40	192	36	52	»	114	82	106
9	20	32	30	42	46	246	178	64	»	106	78	128
10	18	42	30	55	54	230	105	48	»	94	82	100
11	12	46	36	60	50	176	78	40	»	80	66	66
12	28	68	40	66	54	140	44	32	»	76	66	54
13	52	70	48	64	37	114	40	20	324	72	64	46
14	76	70	50	56	32	94	28	14	240	68	70	46
15	78	64	50	48	44	80	16	10	190	64	76	48
16	90	86	42	40	50	68	12	6	162	60	78	50
17	82	28	34	28	42	72	10	15	134	60	68	54
18	74	18	38	24	44	88	10	24	120	62	100	56
19	68	10	38	24	48	74	12	14	136	66	96	60
20	62	8	12	20	50	66	15	8	156	82	112	66
21	40	0	18	34	78	56	26	20	120	84	130	64
22	36	5	22	45	62	54	32	32	112	86	148	56
23	28	10	18	38	66	48	45	82	100	76	120	54
24	22	16	50	42	58	60	40	544	80	70	84	54
25	36	26	42	48	46	64	38	340	80	66	64	52
26	56	40	40	48	52	58	36	192	140	42	76	52
27	70	46	40	76	74	45	36	118	598	80	64	26
28	78	54	40	90	106	38	24	86	464	28	56	26
29	80		40	62	128	24	12	76	314	32	86	20
30	80		46	54	120	12	6	50	440	35	30	24
31	80		54		100		0	44		40		34
Media	56	35	41	41	55	106	39	79	»	95	76	66

Media annua: »

Bacino: LIVENZA

Stazione: GORGAZZO a GORGAZZO (m 45.00 s. m.)

Giorno	G	F	M	A	M	G	L	A	S	O	N	D
1	91	87	71	96	98	130	99	90	95	136	91	107
2	90	86	84	96	100	122	98	93	175	133	90	103
3	98	83	91	95	100	120	97	98	160	131	90	99
4	92	82	84	95	100	122	97	91	152	129	90	94
5	90	81	89	95	105	121	104	90	140	127	89	92
6	88	80	85	94	105	126	107	88	135	125	89	89
7	88	79	81	94	104	132	105	87	132	123	88	88
8	87	79	80	93	102	139	102	86	130	121	88	95
9	86	79	79	94	102	136	110	86	128	119	88	104
10	85	78	78	98	102	182	114	85	129	117	88	101
11	84	77	78	97	101	129	104	85	130	116	87	98
12	84	77	77	96	100	125	102	84	128	114	87	95
13	84	77	77	95	100	123	100	83	130	112	88	92
14	83	77	76	94	100	122	99	83	128	111	87	91
15	83	76	76	93	99	120	98	83	125	109	86	90
16	83	76	76	91	99	118	96	82	123	107	86	88
17	83	75	76	89	100	120	95	81	121	105	86	87
18	82	75	78	87	99	119	94	81	119	104	88	86
19	82	75	79	86	99	117	94	80	118	103	89	85
20	82	75	80	91	102	113	93	80	119	102	92	86
21	82	74	81	99	101	112	94	80	117	101	98	84
22	81	73	81	96	101	111	93	80	115	100	111	84
23	81	73	84	92	102	109	94	91	113	99	108	83
24	80	73	89	92	105	108	92	99	111	98	104	84
25	79	73	91	92	104	106	90	99	110	97	99	82
26	79	72	88	94	105	105	89	97	112	96	96	82
27	79	72	85	105	112	104	91	94	138	95	94	81
28	79	71	85	106	118	102	91	91	145	94	95	85
29	86		86	107	127	101	90	89	147	93	94	84
30	85		89	101	126	100	89	87	140	92	111	83
31	85		93		124		88	85		91		82
Media	85	77	82	95	105	118	97	87	129	110	98	90

Media annua: 97

Bacino: LIVENZA

Stazione: LIVENZA a SAN CASSIANO (m 6.07 s. m.)

Giorno	G	F	M	A	M	G	L	A	S	O	N	D
1	102	122	180	172	102	340	108	122	254	381	74	204
2	174	134	242	180	84	260	100	124	468	330	150	200
3	328	180	222	150	116	212	104	120	606	322	142	120
4	250	144	142	118	122	204	152	118	659	200	76	164
5	200	142	154	144	154	194	288	118	592	184	144	142
6	180	140	178	140	162	330	210	120	544	208	150	122
7	182	90	60	138	170	386	180	118	486	210	72	128
8	164	112	126	144	170	422	182	120	432	208	142	132
9	168	114	140	148	120	388	180	108	386	210	150	170
10	94	122	136	116	156	404	184	108	408	206	148	184
11	142	128	120	138	128	320	192	104	357	212	170	170
12	134	132	122	142	136	290	178	100	318	200	126	102
13	162	144	108	140	116	238	176	92	250	180	122	112
14	174	104	42	150	102	202	170	100	234	164	76	90
15	230	132	100	142	92	190	164	30	230	168	108	98
16	240	130	102	138	50	200	160	38	222	160	120	126
17	224	130	98	154	100	184	162	40	214	188	122	130
18	202	144	80	64	98	198	160	50	210	190	130	132
19	200	140	44	134	154	124	162	64	200	192	144	80
20	194	142	54	210	150	200	160	94	208	188	150	92
21	192	98	58	302	124	194	168	80	202	180	224	94
22	172	152	90	274	80	180	170	78	204	194	252	108
23	174	154	102	202	64	182	164	84	204	180	240	116
24	104	154	134	182	162	180	168	134	200	152	282	110
25	112	132	130	122	150	174	92	160	150	158	192	74
26	134	144	132	160	134	170	194	124	216	156	178	70
27	182	148	140	230	178	164	190	150	376	160	168	58
28	186	98	148	190	198	170	172	164	469	170	142	128
29	180		146	188	222	78	164	158	436	164	154	130
30	182		148	200	240	102	160	164	405	166	348	100
31	106		160		276		148	160		150		84
Media	176	131	122	165	139	228	166	108	388	198	155	123

Media annua: 171

Bacino: LIVENZA

Stazione: MEDUNA a VISINALE (m 6.74 s. m.)

Giorno	G	F	M	A	M	G	L	A	S	O	N	D
1	107	151	98	84	102	245	146	138	180	682	196	240
2	190	148	238	82	98	254	148	135	960	600	195	212
3	385	144	204	80	95	212	145	134	1152	582	198	200
4	358	142	170	77	94	150	261	134	1018	577	196	185
5	322	140	168	78	96	165	335	136	870	500	195	172
6	304	142	164	79	91	189	205	130	716	500	193	170
7	285	131	150	80	87	300	200	128	602	465	190	168
8	258	138	121	75	85	338	180	128	890	442	188	155
9	224	139	118	74	76	320	189	130	365	402	186	153
10	211	136	107	72	74	382	184	129	488	375	186	160
11	190	134	108	71	75	357	182	128	456	330	184	155
12	192	132	88	78	72	284	180	129	440	305	180	135
13	146	131	96	72	71	242	172	118	412	280	180	132
14	122	127	80	70	75	196	156	104	375	250	172	128
15	166	130	85	71	74	190	147	102	335	242	172	125
16	273	129	94	74	72	186	140	103	307	238	170	124
17	197	127	81	70	73	175	138	104	305	230	169	122
18	182	119	78	72	70	182	186	101	300	225	167	120
19	175	111	80	70	71	174	139	118	312	218	165	100
20	164	101	82	92	73	168	135	128	327	215	180	104
21	160	100	79	218	70	167	130	195	302	212	177	118
22	158	108	78	200	68	165	138	200	300	210	186	122
23	157	103	81	118	70	162	140	207	280	210	178	120
24	138	99	82	92	75	158	135	250	275	207	178	180
25	141	98	84	80	78	152	130	285	270	206	152	124
26	148	97	79	125	80	153	132	198	272	208	150	122
27	154	99	80	127	102	151	131	192	720	203	148	120
28	152	97	80	202	118	148	132	185	685	200	150	180
29	160		84	125	241	147	131	183	864	202	152	145
30	197		82	130	218	148	134	180	702	198	277	134
31	156		80		199		139	178		196		130
Media	199	128	105	98	95	208	158	150	499	317	181	147

Media annua: 190

Bacino: LIVENZA

Stazione: LIVENZA e MEDUNA DI LIVENZA (m 2.64 s. m.)

Giorno	G	F	M	A	M	G	L	A	S	O	N	D
1	70	40	40	14	56	297	20	14	120	404	50	229
2	66	80	180	12	80	180	40	12	387	340	46	205
3	60	80	160	10	26	130	50	10	720	280	40	180
4	56	20	90	6	62	94	52	8	839	160	10	150
5	40	10	60	10	10	100	280	10	758	150	50	100
6	40	10	-36	10	6	220	296	12	675	146	50	60
7	38	10	-20	10	-10	312	140	-10	586	140	30	64
8	30	14	-22	10	-10	320	90	-8	487	136	10	140
9	20	10	-22	8	-20	345	220	-10	395	130	14	180
10	10	10	-26	6	-26	350	120	-26	372	126	16	150
11	20	-10	-26	-20	-20	327	90	-28	357	120	20	120
12	10	-10	-28	-10	-24	280	70	-40	336	100	26	60
13	30	-10	-40	10	-26	130	60	-46	310	70	20	50
14	56	-14	-64	14	-28	100	50	-48	290	80	24	54
15	140	-20	-60	12	-32	100	50	-84	260	10	20	46
16	140	-10	-60	10	-54	94	48	-80	150	100	10	40
17	170	-16	-60	-16	-72	160	46	-80	125	100	10	40
18	140	-20	-60	-30	-62	90	44	-82	210	90	10	36
19	160	-24	-60	-56	-44	90	42	-84	180	90	-10	20
20	140	-26	-68	40	-10	80	40	-80	150	100	10	16
21	100	-80	-72	268	12	50	38	-82	140	90	40	24
22	70	-34	-68	262	30	60	34	-10	120	88	70	22
23	80	-30	20	154	16	52	28	20	100	78	140	20
24	20	-32	16	70	16	46	10	49	100	50	150	16
25	10	-36	12	56	12	46	12	30	60	78	200	-10
26	20	-38	-10	42	20	36	14	36	80	76	60	-18
27	20	-42	-12	70	30	26	10	30	389	74	54	10
28	40	-44	-16	180	46	10	16	26	418	68	50	120
29	140		-16	130	245	10	10	20	502	60	90	100
30	100		-14	90	326	-28	10	18	476	62	240	40
31	70		10		156		10	16		60		-10
Media	65	-9	-8	46	18	138	66	-16	333	116	52	78

Media annua: 73

Bacino: LIVENZA

Stazione: LIVENZA e MOTTA DI LIVENZA (m 2.14 s. m.)

Giorno	G	F	M	A	M	G	L	A	S	O	N	D
1	104	79	7	32	82	256	38	31	51	358	51	283
2	88	81	184	32	56	211	50	40	287	286	57	167
3	181	67	228	30	32	144	51	81	566	220	81	122
4	238	59	127	29	38	109	67	28	749	153	80	105
5	141	51	71	24	50	124	176	24	684	152	39	94
6	83	50	181	31	48	177	233	19	686	147	75	81
7	70	49	49	32	80	260	171	15	531	142	68	82
8	63	37	28	30	28	259	110	15	435	185	36	93
9	57	52	31	30	19	335	183	15	356	133	75	218
10	52	51	29	30	-3	298	144	5	304	133	74	152
11	40	49	28	29	28	264	108	-6	306	128	77	127
12	49	46	27	23	26	192	82	-10	262	127	74	88
13	49	37	25	26	26	161	81	-12	195	120	75	72
14	54	57	22	29	25	126	70	-15	154	54	71	84
15	76	24	-7	29	25	115	68	-20	144	42	52	76
16	205	32	20	29	12	110	63	-32	132	100	73	72
17	158	31	26	29	-23	118	66	-29	128	113	68	69
18	107	30	26	24	24	115	65	-28	123	111	90	62
19	118	27	21	5	26	103	56	-27	119	110	109	55
20	186	20	-8	33	30	92	63	-27	152	106	113	17
21	131	9	11	280	33	78	53	-27	135	103	138	50
22	102	5	5	236	39	76	60	-20	127	102	179	61
23	89	25	24	146	22	73	47	-11	117	98	154	65
24	73	25	56	98	18	68	40	98	118	92	165	67
25	50	25	37	58	38	62	42	75	106	74	122	66
26	61	25	57	54	40	60	32	45	84	88	99	66
27	62	25	35	78	43	56	42	49	250	92	98	35
28	63	20	32	210	57	42	41	46	365	89	133	140
29	120		28	171	171	28	38	46	488	88	111	102
30	139		23	110	196	9	32	43	419	96	172	71
31	102		29		131		38	42		89		60
Media	100	38	44	65	43	137	78	18	281	125	93	94

Media annua: 93

Bacino: PIAVE

Stazione: PIAVE a PRESENAIO (m 965.91 s. m.)

Giorno	G	F	M	A	M	G	L	A	S	O	N	D
1	44	41	40	52	50	92	65	77	»	»	»	»
2	43	39	40	51	52	85	70	80	»	»	»	»
3	44	40	40	51	55	80	68	70	»	»	»	»
4	43	40	39	53	57	81	77	64	»	»	»	»
5	43	40	39	55	72	76	75	60	»	»	»	»
6	44	39	38	55	64	79	65	56	»	»	»	»
7	43	41	38	54	60	87	62	54	»	»	»	»
8	43	40	39	53	60	85	61	58	»	»	»	»
9	43	40	39	53	61	88	61	53	»	»	»	»
10	43	40	38	52	65	82	62	53	»	»	»	»
11	42	40	38	52	66	81	59	52	»	»	»	»
12	42	40	38	55	63	78	58	50	»	»	»	»
13	42	40	37	53	63	79	56	49	»	»	»	»
14	42	40	37	51	65	79	56	48	»	»	»	»
15	42	40	37	50	69	78	55	47	»	»	»	»
16	40	44	38	50	75	78	58	47	»	»	»	»
17	40	41	38	49	80	102	60	47	»	»	»	»
18	40	41	38	51	79	88	57	49	»	»	»	»
19	40	41	38	50	106	82	55	47	»	»	»	»
20	39	41	39	51	88	82	56	45	»	»	»	»
21	40	40	39	50	79	84	61	44	»	»	»	»
22	40	41	40	48	72	87	60	42	»	»	»	»
23	40	40	40	48	75	86	58	»	»	»	»	»
24	39	40	41	48	73	80	55	»	»	»	»	»
25	39	40	43	49	74	78	56	»	»	»	»	»
26	39	40	43	50	81	101	59	»	»	»	»	»
27	40	40	43	52	98	74	59	»	»	»	»	»
28	39	40	44	50	89	73	56	»	»	»	»	»
29	39		47	50	89	69	54	»	»	»	»	»
30	39		51	48	82	66	53	»	»	»	»	»
31	39		55		81		60	»		»		»
Media	41	40	40	51	78	82	60	»	»	»	»	»

Media annua: »

Bacino: PIAVE

Stazione: PIAVE a PONTE DELLA LASTA (m 848.00 s. m.)

Giorno	G	F	M	A	M	G	L	A	S	O	N	D
1	40	35	36	53	47	89	69	74	73	»	»	»
2	40	34	35	50	49	86	72	77	252	»	»	»
3	40	33	36	50	53	82	70	69	»	»	»	»
4	40	38	34	52	55	83	68	65	»	»	»	»
5	38	36	35	53	71	80	76	62	»	»	»	»
6	37	35	35	55	63	82	66	60	»	»	»	»
7	38	36	34	55	60	84	62	58	»	»	»	»
8	38	34	34	56	59	98	60	57	»	»	»	»
9	37	34	34	56	61	91	60	55	»	»	»	»
10	38	33	35	58	65	86	60	55	»	»	»	»
11	37	33	35	52	66	80	59	56	»	»	»	»
12	37	32	35	54	64	78	57	54	»	»	»	»
13	40	32	36	53	63	77	56	53	»	»	»	»
14	38	32	36	50	65	76	56	52	»	»	»	»
15	40	32	36	48	71	76	55	52	»	»	»	»
16	38	32	37	48	77	76	57	50	»	»	»	»
17	38	33	38	47	81	95	59	51	»	»	»	»
18	36	32	38	48	79	85	56	52	»	»	»	»
19	37	32	40	48	97	81	55	52	»	»	»	»
20	37	32	41	48	87	81	55	50	»	»	»	»
21	37	32	40	46	82	82	59	50	»	»	»	»
22	37	32	41	46	72	85	58	49	»	»	»	»
23	36	32	41	46	76	85	55	87	»	»	»	»
24	36	34	40	45	75	88	54	70	»	»	»	»
25	36	33	42	45	76	81	56	68	»	»	»	»
26	37	34	41	45	81	80	57	51	»	»	»	»
27	36	33	41	51	92	77	59	58	»	»	»	»
28	37	34	42	47	86	77	56	56	»	»	»	»
29	36		44	47	88	74	54	53	»	»	»	»
30	36		50	46	81	70	53	52	»	»	»	»
31	37		55		81		57	54		»		»
Media	38	33	39	50	72	82	59	58	»	»	»	»

Media annua: »

Bacino: PIAVE

Stazione: PIAVE a SEGUSINO (m 260.00 s. m.)

Giorno	G	F	M	A	M	G	L	A	S	O	N	D
1	100	101	87	99	103	134	138	97	107	188	110	114
2	100	102	92	99	102	172	130	182	482	188	110	113
3	104	100	98	98	102	152	129	105	450	179	110	112
4	100	99	96	98	101	145	106	101	392	168	110	112
5	99	97	96	98	104	137	154	98	243	161	110	111
6	98	96	93	97	102	149	160	97	221	149	110	111
7	97	95	92	97	103	159	141	96	198	136	109	111
8	97	94	91	96	102	176	108	96	178	128	109	116
9	96	94	92	98	102	195	110	96	169	126	109	122
10	96	93	92	98	101	176	106	96	183	123	109	118
11	95	92	91	97	101	168	105	96	218	121	109	115
12	94	92	91	97	100	154	102	95	193	121	109	114
13	96	91	91	96	100	143	101	94	196	122	109	118
14	96	91	91	97	100	127	100	96	183	146	109	115
15	99	90	91	97	100	140	99	96	180	139	109	112
16	97	90	93	96	101	120	102	94	157	120	108	113
17	96	90	94	95	101	123	102	102	146	118	108	111
18	95	89	95	95	100	144	99	102	139	116	109	111
19	96	89	96	94	100	140	98	112	134	115	109	111
20	95	89	95	102	119	122	97	95	140	115	110	110
21	94	88	97	115	107	112	97	94	130	114	110	110
22	93	88	96	109	105	174	96	93	129	114	117	110
23	92	88	98	105	104	156	99	147	128	113	119	110
24	92	88	104	103	104	154	98	126	128	113	119	110
25	94	88	102	103	104	147	97	114	127	112	115	109
26	91	88	100	102	104	140	96	105	134	112	114	109
27	91	87	99	107	139	111	97	103	202	111	113	109
28	92	87	99	109	143	104	97	100	241	111	115	110
29	101		97	105	182	136	96	99	245	111	112	110
30	100		98	103	148	134	96	98	202	111	116	111
31	101		99		145		96	98		111		111
Media	96	92	95	100	111	147	108	103	197	129	111	112

Media annua: 117

Bacino: PIAVE

Staz.: PIAVE a NERVESA DELLA BATTAGLIA (m 77.54 s. m.)

Giorno	G	F	M	A	M	G	L	A	S	O	N	D
1	102	114	104	120	110	149	133	106	114	143	102	119
2	120	121	126	121	106	137	128	138	275	138	104	118
3	132	120	129	121	118	128	128	125	324	130	112	111
4	119	122	120	118	120	128	127	123	214	127	109	106
5	121	118	128	117	120	124	135	120	174	130	107	107
6	106	110	122	112	116	136	137	117	161	122	110	108
7	117	106	115	111	116	135	130	115	150	116	108	109
8	118	105	115	112	116	145	115	108	135	114	100	117
9	117	107	115	111	118	155	118	107	126	118	108	134
10	105	116	110	110	112	142	108	107	181	113	111	126
11	121	115	108	125	116	132	114	104	169	101	111	122
12	122	119	107	116	116	126	112	102	144	114	112	116
13	124	118	106	113	117	127	115	103	139	111	112	114
14	119	114	104	108	110	123	119	101	182	120	108	114
15	125	110	98	110	115	120	119	101	135	135	111	111
16	125	114	104	110	115	119	125	104	108	122	110	112
17	116	117	110	110	114	122	117	103	100	120	105	112
18	120	116	111	104	116	124	117	75	92	111	113	114
19	118	114	114	100	116	125	107	103	137	95	113	113
20	112	114	109	117	124	124	112	100	122	113	114	110
21	110	102	111	126	123	123	105	101	118	115	125	112
22	110	104	118	117	114	139	91	103	115	116	130	112
23	111	109	122	122	115	127	112	109	114	111	139	114
24	107	113	130	119	119	122	108	117	112	110	133	112
25	114	112	128	96	123	125	108	118	105	114	124	106
26	114	102	129	122	122	120	98	118	113	119	120	102
27	114	110	128	130	124	118	110	119	149	114	120	99
28	113	104	123	120	127	116	109	118	160	115	120	110
29	126		120	122	147	132	105	118	187	114	117	111
30	124		122	117	131	128	98	115	154	112	128	110
31	117		126		126		107	112		111		111
Media	117	113	116	115	119	129	115	109	146	117	114	112

Media annua: 118

Bacino: SILE

Stazione: SILE a TREPALADE (m −0.81 s. m.)

Giorno	G	F	M	A	M	G	L	A	S	O	N	D
1	151	170	135	109	127	221	118	139	150	164	126	177
2	151	150	200	104	119	186	121	135	214	159	130	155
3	209	140	182	98	107	156	122	135	215	140	133	155
4	198	132	149	97	101	153	134	131	192	142	132	154
5	162	138	168	95	109	164	197	126	168	142	133	148
6	141	121	156	91	110	170	205	127	206	140	128	153
7	129	114	139	100	122	173	171	124	197	145	141	157
8	123	111	121	88	110	210	154	130	174	149	146	168
9	120	118	110	101	111	224	152	180	163	150	146	180
10	117	124	107	108	105	226	154	132	169	155	156	177
11	107	120	106	109	115	202	148	140	164	155	155	160
12	110	130	108	108	113	172	144	132	151	152	156	189
13	119	130	105	114	102	152	139	151	150	152	152	130
14	131	141	110	121	105	143	134	126	147	148	148	129
15	170	136	109	119	110	135	128	123	145	133	145	130
16	223	135	112	121	115	180	126	122	189	130	134	122
17	188	130	118	114	108	181	132	121	136	126	132	125
18	172	126	116	117	116	123	124	121	133	128	178	125
19	190	118	117	112	124	116	120	117	146	128	160	131
20	215	116	115	171	112	116	119	112	145	187	183	128
21	183	100	101	238	110	117	128	117	144	142	188	125
22	159	100	99	194	131	112	127	139	143	150	180	123
23	143	100	94	157	118	116	131	152	142	144	188	132
24	136	104	110	134	110	115	132	155	150	141	176	140
25	131	103	116	132	109	118	142	160	150	135	154	152
26	142	110	103	121	111	115	140	155	172	132	150	148
27	148	113	100	133	120	110	150	155	177	131	150	132
28	151	117	94	153	134	117	146	152	222	130	151	172
29	190		100	148	167	123	162	144	205	126	137	146
30	170		109	138	145	117	148	135	181	125	189	130
31	165		115		132		146	133		124		127
Media	156	123	120	125	118	144	141	134	166	141	152	148

Media annua: 139

Bacino: BRENTA

Stazione: LAGO DI CALDONAZZO a TENNA (m 449.11 s. m.)

Giorno	G	F	M	A	M	G	L	A	S	O	N	D
1	77	68	58	68	69	84	79	72	63	90	76	77
2	77	68	58	67	69	84	79	72	63	91	75	77
3	76	68	59	67	69	86	80	71	75	92	75	76
4	75	67	61	67	69	86	81	70	85	92	75	76
5	75	67	62	68	69	87	82	69	90	92	74	76
6	74	67	63	68	68	89	82	69	98	92	74	76
7	74	66	63	67	68	91	81	68	98	91	74	76
8	74	66	64	67	69	93	80	68	97	91	73	77
9	73	65	63	67	69	94	79	67	98	90	73	78
10	73	64	62	67	69	95	78	66	98	90	72	78
11	73	64	61	66	69	94	78	66	98	90	72	78
12	72	64	61	66	68	94	77	65	100	90	73	77
13	72	63	60	67	67	94	76	64	100	90	73	77
14	71	63	60	67	66	92	76	63	99	89	73	77
15	70	63	60	68	65	91	75	62	98	89	73	76
16	70	62	60	67	65	90	75	62	96	88	73	76
17	69	62	60	66	65	90	75	62	94	88	73	76
18	69	61	59	66	66	89	74	62	93	87	75	75
19	69	61	59	66	66	88	74	63	91	87	76	75
20	68	60	61	67	65	88	74	63	90	87	77	74
21	67	60	68	68	66	87	75	64	90	86	77	74
22	66	60	63	67	66	87	74	65	90	85	78	73
23	66	59	64	67	67	86	73	66	89	83	78	72
24	66	59	65	67	67	84	73	67	89	82	77	71
25	65	59	66	68	69	83	72	67	88	81	77	71
26	65	59	66	68	74	82	74	66	88	81	76	70
27	64	58	67	68	78	81	73	65	88	80	76	70
28	65	58	67	69	79	81	72	65	89	79	76	72
29	66		68	69	81	80	72	65	89	78	76	72
30	67		68	69	82	79	72	64	90	77	77	71
31	68		68		83		72	64		76		70
Medie	70	63	63	67	70	88	76	66	90	87	75	75

Media annua: 74

Bacino: BRENTA

Stazione: LAGO DI LIVECO a LEVICO (m 439.73 s. m.)

Giorno	G	F	M	A	M	G	L	A	S	O	N	D
1	101	98	96	99	108	117	111	101	99	115	106	106
2	101	97	98	99	108	118	112	103	108	115	105	106
3	101	97	99	98	109	119	112	102	113	115	105	105
4	101	97	99	98	109	119	113	102	113	115	105	104
5	101	96	100	98	110	119	114	102	112	115	106	103
6	101	96	100	99	110	120	114	101	112	114	106	103
7	101	96	100	99	110	120	113	100	111	114	105	102
8	100	98	100	99	110	121	112	100	111	114	106	104
9	100	98	99	100	109	122	112	100	110	114	106	104
10	100	97	99	99	109	122	112	100	110	114	107	103
11	100	97	99	99	109	122	111	99	110	112	107	103
12	100	97	98	99	109	122	110	99	109	113	107	102
13	100	97	98	99	108	121	109	98	109	112	108	102
14	100	97	98	100	107	122	108	97	109	112	107	101
15	100	96	98	100	107	122	108	97	108	112	107	101
16	100	97	98	100	107	122	107	96	108	111	106	101
17	100	96	98	100	107	122	106	95	108	111	105	100
18	100	96	98	100	106	121	105	96	107	111	107	100
19	100	96	98	100	106	121	104	96	108	110	107	99
20	100	96	98	103	106	120	104	95	108	110	106	98
21	109	95	98	104	107	120	105	95	107	110	109	98
22	100	97	99	105	106	119	104	94	107	109	110	98
23	100	98	99	105	106	118	105	102	106	109	110	97
24	100	98	99	105	106	117	104	102	106	109	109	97
25	99	97	99	105	106	116	103	101	105	108	108	97
26	99	97	99	105	107	115	103	101	106	108	108	97
27	99	97	99	106	109	114	103	100	110	107	107	95
28	99	97	99	107	113	114	102	99	114	107	107	97
29	99		99	108	115	113	101	99	115	107	106	97
30	99		99	108	114	112	101	98	115	107	107	97
31	99		99		116		100	98		106		97
Medie	100	97	99	102	109	119	107	99	109	111	107	100

Media annua: 105

Bacino: BRENTA

Stazione: BRENTA a LEVICO (m 437.00 s. m.)

Giorno	G	F	M	A	M	G	L	A	S	O	N	D
1	28	23	20	22	22	45	32	30	26	26	24	22
2	27	23	20	22	22	45	32	30	26	26	24	22
3	25	23	20	22	22	45	32	30	26	26	24	25
4	25	23	20	22	22	45	30	30	80	26	24	25
5	25	23	20	22	22	42	30	28	90	28	23	30
6	25	23	22	22	24	42	30	28	82	28	22	30
7	25	20	22	22	24	42	30	28	82	28	22	30
8	25	20	23	21	24	41	30	28	82	28	22	28
9	25	20	22	21	24	41	30	28	70	24	20	28
10	25	20	23	21	24	41	29	28	55	24	20	28
11	24	20	23	21	24	37	29	28	40	24	19	28
12	24	20	20	21	22	37	29	29	34	24	19	27
13	24	20	20	22	22	37	29	29	30	24	19	27
14	24	20	20	22	22	36	29	29	26	24	19	27
15	23	20	20	22	22	36	29	29	26	24	19	27
16	23	21	20	22	22	36	29	29	26	24	20	27
17	22	21	21	22	22	35	29	24	28	22	20	26
18	22	21	21	22	23	35	29	24	28	22	20	26
19	22	21	21	22	23	35	29	24	28	22	22	26
20	22	21	22	22	23	34	28	24	28	22	22	26
21	22	21	22	22	26	34	28	24	29	22	22	26
22	22	22	22	22	26	34	28	24	29	25	22	26
23	22	22	22	22	26	30	28	24	29	25	22	26
24	22	22	22	22	28	30	32	24	29	25	21	26
25	22	22	22	22	28	30	32	24	29	25	21	25
26	22	22	23	22	28	30	32	24	29	25	21	25
27	22	23	22	23	29	30	32	24	29	26	21	25
28	22	23	22	22	29	30	32	26	30	26	22	25
29	22		22	24	32	29	31	26	30	26	22	25
30	23		22	24	32	29	31	26	30	28	22	25
31	23		22		32		31	26		28		25
Medie	24	21	21	22	25	36	30	27	40	25	21	26

Media annua: 26

Bacino: BRENTA

Staz.: BRENTA a BORGO VALSUGANA (Brolo) (m 375.00 s. m.)

Giorno	G	F	M	A	M	G	L	A	S	O	N	D
1	42	36	30	35	39	62	46	37	40	57	40	39
2	42	37	38	36	38	56	48	37	111	58	40	39
3	42	36	34	36	38	53	47	38	120	57	39	38
4	42	36	35	37	39	52	48	38	72	53	40	38
5	41	35	33	36	41	56	53	38	60	52	40	37
6	41	35	33	37	41	60	48	37	58	51	38	37
7	40	35	32	37	41	62	47	37	55	50	37	37
8	40	35	32	37	40	71	46	35	52	48	37	39
9	39	35	31	40	40	66	47	34	50	48	37	41
10	38	34	31	38	40	62	46	34	51	46	40	40
11	37	34	31	37	39	63	45	34	51	46	37	40
12	36	34	32	37	40	61	44	33	49	45	37	39
13	36	33	32	37	39	60	43	33	48	45	37	38
14	36	35	32	38	40	61	42	32	45	45	37	39
15	35	35	32	37	39	56	41	33	43	45	37	39
16	35	36	31	42	38	56	40	32	42	45	36	39
17	35	33	31	35	38	55	41	32	42	45	35	39
18	34	33	31	34	38	54	40	35	41	45	37	38
19	37	33	31	35	41	53	39	35	42	45	36	38
20	36	33	31	40	41	52	41	32	33	45	37	38
21	35	32	30	41	42	51	42	32	30	44	46	38
22	35	31	31	41	41	50	41	33	30	44	41	37
23	34	31	32	40	40	43	41	60	29	44	42	38
24	34	30	35	39	40	44	40	38	28	44	41	37
25	33	30	35	39	39	42	39	36	28	43	39	37
26	33	30	34	39	40	43	39	35	47	42	40	36
27	32	29	35	44	46	46	39	36	54	42	40	36
28	33	30	35	42	73	48	39	35	95	41	41	35
29	35		36	40	63	48	38	34	65	41	40	35
30	34		36	40	54	47	37	36	58	40	41	35
31	36		36		58		36	36		40		35
Medie	37	33	33	38	49	54	43	36	52	46	39	38

Media annua: 41

Bacino: BRENTA

Staz.: ROGGIA der. dal BRENTA a BORGO VAL. (m 380.00 s. m.)

Giorno	G	F	M	A	M	G	L	A	S	O	N	D
1	35	35	33	34	34	38	37	37	37	42	35	36
2	35	35	33	34	34	38	37	37	50	40	35	36
3	35	35	33	34	34	38	37	37	50	40	35	35
4	35	35	33	34	34	38	36	37	50	40	35	35
5	35	34	33	34	34	36	36	37	48	40	36	35
6	34	34	34	33	36	36	36	36	48	40	36	34
7	34	34	34	33	36	36	36	36	48	38	36	34
8	34	34	35	33	36	36	36	36	48	38	36	34
9	34	34	35	33	36	36	37	36	44	38	36	34
10	35	34	34	33	36	36	37	36	44	38	36	34
11	35	34	34	33	36	36	37	36	44	38	36	32
12	35	34	34	34	35	36	38	36	44	38	36	32
13	35	34	34	35	36	36	37	36	44	37	35	32
14	33	33	34	35	36	38	37	36	42	37	35	32
15	33	33	34	35	36	37	36	36	42	36	35	32
16	33	33	33	34	36	37	36	37	42	37	35	32
17	33	33	33	34	36	37	36	37	42	37	35	32
18	33	33	33	34	36	36	36	36	42	36	34	32
19	34	33	33	34	36	36	34	36	42	36	34	32
20	34	33	33	34	36	36	34	35	42	36	35	34
21	34	33	34	34	36	34	34	37	42	36	35	34
22	34	33	34	34	36	34	36	37	42	36	35	34
23	34	33	34	33	36	34	36	37	42	36	35	34
24	34	33	34	34	36	34	36	35	40	36	34	34
25	34	33	34	34	36	37	36	35	40	36	34	32
26	34	33	34	34	38	37	36	35	40	36	34	32
27	35	33	34	34	38	37	36	35	40	36	35	32
28	35	33	34	34	40	37	37	37	50	36	36	32
29	35		34	34	40	37	37	37	45	35	36	32
30	35		34	34	40	37	37	37	42	35	36	32
31	35		35		38		37	37		35		32
Media	34	33	34	34	36	36	36	36	44	37	35	33

Media annua: 35

Bacino: BRENTA

Stazione: BRENTA a OSPEDALETTO (m 301.69 s. m.)

Giorno	G	F	M	A	M	G	L	A	S	O	N	D
1	33	27	22	31	38	80	50	31	86	60	25	20
2	33	27	22	31	38	76	53	31	120	55	25	20
3	32	27	20	32	38	68	50	31	120	48	25	20
4	31	26	19	32	39	65	49	30	90	42	25	20
5	31	26	19	32	45	64	70	30	68	40	24	20
6	30	26	18	33	46	64	55	30	61	40	24	20
7	30	26	18	33	40	74	52	29	57	40	24	19
8	30	25	18	34	38	78	50	28	52	39	24	19
9	30	25	18	38	49	95	51	28	49	39	23	19
10	29	25	18	38	48	86	48	28	48	36	23	20
11	29	25	18	38	49	74	45	28	50	35	23	20
12	28	24	18	37	49	78	42	26	47	34	26	20
13	28	24	18	37	54	70	39	26	46	33	24	20
14	28	23	18	36	58	70	38	26	42	33	24	19
15	28	23	18	34	59	70	38	25	42	32	24	19
16	27	23	18	34	58	68	37	25	40	31	23	19
17	27	23	18	34	57	68	39	24	40	31	23	19
18	27	23	18	33	60	72	38	25	39	30	22	18
19	26	23	18	33	72	69	38	24	39	30	22	18
20	26	23	19	33	67	67	38	24	38	29	22	18
21	26	22	20	33	64	66	40	24	37	29	21	17
22	26	22	21	37	60	65	40	23	36	28	21	17
23	25	22	22	36	60	64	40	30	35	28	21	16
24	25	22	22	34	60	62	38	54	32	27	21	16
25	25	22	23	34	60	60	37	46	31	27	21	16
26	24	21	24	34	60	58	37	37	30	26	21	15
27	24	21	25	38	72	56	36	35	60	26	21	15
28	26	21	26	39	80	56	36	34	80	26	21	15
29	26		27	38	90	58	56	34	50	26	20	15
30	26		28	38	80	50	35	34	68	26	20	14
31	26		29		80		34	39		25		14
Media	28	24	21	35	57	68	43	32	54	34	23	18

Media annua: 36

Bacino: BRENTA

Stazione: CISMON a PONTE S. SILVESTRO (m 580.00 s. m.)

Giorno	G	F	M	A	M	G	L	A	S	O	N	D
1	31	26	21	28	26	72	32	40	45	100	82	79
2	31	25	22	27	30	60	41	39	350	98	82	78
3	31	25	22	27	29	65	40	36	180	90	82	79
4	30	25	20	27	28	62	45	35	120	90	82	78
5	30	25	20	29	31	60	49	35	150	92	82	78
6	30	24	21	27	32	60	42	35	140	90	81	78
7	30	25	21	27	32	61	41	35	70	90	81	78
8	29	23	21	27	31	62	40	35	50	89	81	81
9	28	24	21	29	35	65	40	35	»	88	81	79
10	28	22	21	27	42	56	39	35	»	88	80	79
11	29	23	21	27	43	48	38	34	90	88	80	78
12	28	22	19	27	34	46	38	34	93	87	81	78
13	28	23	19	28	32	45	38	34	90	86	82	77
14	28	23	20	28	32	45	37	34	90	87	81	78
15	28	23	20	26	34	44	36	34	90	86	80	77
16	28	21	21	26	36	43	36	34	81	87	80	75
17	27	21	22	26	40	46	40	34	78	86	80	75
18	28	22	22	28	42	44	39	33	79	85	80	75
19	27	22	22	26	65	43	38	33	78	86	79	76
20	26	22	25	30	62	45	36	32	78	86	79	77
21	26	22	25	28	58	43	37	32	78	86	86	76
22	26	22	26	27	55	43	37	32	78	85	83	76
23	25	22	28	27	58	42	38	70	77	85	81	76
24	25	21	28	27	55	43	38	50	76	85	79	76
25	24	20	27	27	54	43	36	41	76	85	79	76
26	25	20	25	27	54	43	37	38	82	84	80	75
27	26	21	24	30	66	44	36	37	86	84	80	76
28	24	20	25	31	75	41	36	36	130	84	79	76
29	25		20	30	76	39	35	35	110	84	79	76
30	25		26	29	69	38	35	35	105	83	80	75
31	26		28		68		35	37		82		75
Media	27	23	23	28	46	50	38	37	»	87	81	77

Media annua: »

Bacino: BRENTA

Stazione: BRENTA a BARZIZZA (Bassano) (m 105.83 s. m.)

Giorno	G	F	M	A	M	G	L	A	S	O	N	D
1	93	111	79	127	101	183	115	105	126	156	83	94
2	96	113	86	124	103	155	119	115	432	148	90	90
3	92	108	99	123	120	145	117	109	362	132	84	89
4	103	106	90	115	128	148	117	106	252	127	84	87
5	89	106	90	128	133	140	165	105	201	123	83	87
6	82	104	87	122	135	152	141	98	180	128	84	88
7	84	77	84	119	138	174	129	104	152	121	82	86
8	89	76	81	119	128	195	128	90	142	118	81	106
9	90	94	85	124	122	195	134	90	140	116	82	109
10	80	96	85	127	133	168	128	87	142	115	90	96
11	90	99	86	123	134	157	122	87	166	113	90	91
12	90	96	85	120	131	151	120	86	151	113	90	88
13	100	103	86	118	130	148	118	86	144	88	84	90
14	98	79	69	117	131	138	116	86	141	90	83	87
15	98	96	87	116	133	148	114	85	138	120	89	86
16	98	96	88	114	137	136	112	85	127	110	90	85
17	81	96	89	112	141	142	119	85	121	109	90	84
18	98	97	91	98	137	142	110	90	120	107	89	84
19	91	97	88	96	147	135	113	88	122	107	89	76
20	96	84	102	110	147	131	112	86	119	106	88	82
21	90	76	93	109	142	128	112	85	116	106	115	80
22	95	82	94	111	136	135	112	84	115	105	121	80
23	96	80	105	109	135	127	117	154	114	96	114	80
24	76	80	123	119	134	124	118	153	113	89	105	80
25	92	77	124	112	184	127	96	155	112	98	102	72
26	95	78	113	118	133	126	109	133	117	85	98	75
27	94	78	110	127	141	124	109	128	185	103	89	72
28	95	72	96	130	181	120	108	119	244	101	94	80
29	188		108	126	196	120	108	115	229	84	90	80
30	96		121	119	161	116	107	114	171	100	96	81
31	88		127		155		106	114		85		80
Media	92	92	95	118	137	144	113	104	166	109	92	85

Media annua: 113

Bacino: BRENTA

Stazione: BRENTA a BASSANO DEL GRAPPA (m 102.50 s. m.)

Giorno	G	F	M	A	M	G	L	A	S	O	N	D
1	67	73	62	77	80	132	82	72	74	118	64	75
2	65	73	65	82	76	115	86	73	335	112	64	75
3	65	70	72	81	77	102	82	67	305	99	63	68
4	69	68	68	80	76	100	85	67	190	97	64	68
5	67	65	65	83	77	99	116	65	152	93	64	65
6	61	64	59	81	92	110	106	65	138	91	66	61
7	69	60	55	84	88	125	93	67	117	92	62	65
8	67	63	54	85	85	130	87	59	99	90	62	70
9	66	62	53	87	84	148	93	60	99	92	63	73
10	65	61	52	91	84	127	90	63	103	90	63	73
11	63	60	52	88	91	111	88	63	125	89	63	71
12	63	60	50	87	86	108	87	62	118	89	64	68
13	62	61	50	85	85	102	82	61	115	75	68	67
14	63	59	48	85	83	99	81	60	103	67	66	67
15	62	60	62	78	84	99	80	65	99	90	63	68
16	61	61	56	76	85	97	67	63	92	85	63	63
17	58	59	57	76	100	99	70	62	93	84	65	64
18	67	57	61	73	98	99	75	60	94	83	65	62
19	66	55	62	70	99	99	70	61	90	80	66	62
20	65	56	57	72	108	95	70	59	88	79	68	63
21	64	54	57	78	102	93	75	58	86	76	71	61
22	64	59	75	75	100	97	70	89	85	75	84	59
23	60	56	74	76	98	91	70	96	84	75	80	58
24	56	50	81	78	98	90	73	108	82	112	74	60
25	62	50	75	83	97	90	70	110	84	69	73	59
26	59	50	75	85	95	90	67	98	83	66	74	60
27	58	49	73	89	98	90	67	90	141	66	74	64
28	60	50	72	94	108	89	66	86	147	65	70	62
29	62		79	87	148	87	66	80	181	66	68	59
30	68		78	83	115	85	65	73	140	67	76	60
31	67		77		110		63	72		64		60
Media	63	59	64	82	94	103	79	72	125	84	67	65

Media annua: 80

Bacino: BRENTA

Stazione: BRENTA a LIMENA (m 14.24 s. m.)

Giorno	G	F	M	A	M	G	L	A	S	O	N	D
1	40	30	-5	64	52	209	45	21	51	175	19	47
2	33	40	88	60	42	173	50	42	272	156	28	40
3	79	40	34	58	39	156	51	39	413	90	26	38
4	45	41	34	58	49	144	57	38	285	81	19	31
5	43	37	42	56	60	143	119	33	234	77	17	30
6	34	35	32	57	70	110	109	27	212	74	21	28
7	29	34	25	59	63	131	84	16	191	75	16	28
8	39	18	17	56	59	141	71	11	153	71	14	31
9	28	29	20	55	58	212	75	-8	102	66	24	39
10	36	30	18	67	58	192	73	-20	95	68	18	43
11	33	31	18	61	67	166	65	-20	130	60	28	38
12	32	32	17	58	64	105	60	-20	115	60	25	32
13	33	32	18	58	63	98	55	-22	94	54	29	26
14	34	32	19	57	61	93	58	-25	90	30	23	30
15	54	15	10	54	64	89	49	-22	84	39	25	27
16	42	28	19	50	66	88	38	-16	74	54	21	29
17	37	31	»	48	69	88	39	-19	68	52	27	27
18	23	27	»	39	69	77	46	-23	69	51	31	28
19	46	27	»	38	73	87	40	-23	64	51	29	20
20	36	24	»	67	89	81	36	-28	66	48	35	16
21	33	14	»	65	76	73	41	-32	64	44	37	23
22	31	5	27	56	78	76	43	-35	62	45	59	23
23	32	9	34	50	77	74	42	-24	61	43	68	23
24	32	7	51	51	76	72	50	25	60	37	54	24
25	18	4	56	58	76	64	46	84	59	33	43	15
26	32	1	43	46	75	56	29	79	61	40	39	15
27	28	-1	45	59	75	56	39	66	146	26	39	15
28	28	-1	42	81	93	43	41	59	217	35	43	31
29	43		39	71	212	50	58	53	275	28	36	23
30	38		52	59	177	48	31	47	210	27	67	24
31	35		59		158		31	47		26		24
Media	36	23	»	57	78	106	53	13	136	53	32	29

Media annua: »

Bacino: BRENTA

Staz.: MUSON DEI SASSI a PONTE PENNELLO (m 14.03 s. m.)

Giorno	G	F	M	A	M	G	L	A	S	O	N	D
1	160	160	130	122	150	150	157	164	180	150	140	130
2	175	164	170	119	158	153	160	160	420	145	143	125
3	155	166	155	120	151	155	165	165	310	155	138	123
4	158	155	145	118	149	151	164	175	185	160	135	124
5	154	152	140	115	145	154	380	170	180	165	130	120
6	152	137	144	117	147	»	170	174	175	161	133	121
7	153	150	137	114	146	»	175	173	178	155	128	119
8	154	155	135	110	148	»	160	170	180	159	125	115
9	150	158	160	109	144	»	160	165	170	140	129	110
10	152	150	165	108	143	»	167	171	165	135	127	114
11	149	145	164	111	146	»	170	174	150	133	124	120
12	148	145	166	114	145	»	173	180	155	130	120	125
13	150	144	170	110	147	»	170	175	160	134	125	121
14	160	140	165	112	151	»	167	171	165	135	124	122
15	165	135	173	109	146	»	165	165	150	130	127	117
16	164	137	170	107	148	»	164	170	155	128	128	125
17	160	133	168	114	150	»	166	173	140	134	135	132
18	165	134	174	108	149	»	170	170	135	133	140	127
19	165	130	176	113	145	»	175	174	180	130	145	123
20	163	138	140	300	143	»	174	168	137	135	129	128
21	165	129	138	170	137	»	160	170	130	134	135	132
22	160	128	135	165	145	160	165	173	188	138	139	125
23	170	130	130	164	142	155	170	169	150	137	129	129
24	165	131	133	160	139	154	175	»	155	135	135	126
25	168	132	128	169	145	157	174	»	160	131	137	127
26	160	129	125	165	150	160	168	»	158	140	129	140
27	161	127	123	170	145	162	165	»	165	143	138	145
28	164	128	124	185	160	159	170	»	164	145	140	147
29	165		126	180	163	161	167	165	160	144	130	155
30	159		122	175	150	158	165	175	155	140	295	150
31	164		120		145		160	170		138		145
Media	159	140	147	138	147	»	174	»	172	141	137	128

Media annua: »

Bacino: BRENTA

Stazione: LAGO DI LAVARONE a LAVARONE (m 1114.00 s. m.)

Giorno	G	F	M	A	M	G	L	A	S	O	N	D
1	52	52	52	65	61	73	45	56	45	55	38	51
2	»	»	»	65	60	70	44	55	95	53	38	»
3	»	»	»	67	60	64	44	55	145	52	38	»
4	»	»	»	65	58	62	50	54	100	52	39	»
5	»	»	»	65	58	59	68	54	70	51	39	»
6	»	»	»	64	57	60	64	53	64	51	39	»
7	»	»	»	64	57	60	64	53	58	50	38	»
8	»	»	»	63	56	64	64	52	55	50	38	»
9	»	»	»	63	56	66	62	53	48	49	39	»
10	»	»	»	63	55	66	61	54	48	49	38	»
11	»	»	»	62	54	65	61	54	48	47	38	»
12	»	»	»	62	54	62	60	53	48	47	37	»
13	»	»	»	60	52	60	59	55	47	45	37	»
14	»	»	»	60	51	58	57	55	47	45	39	»
15	»	»	»	60	50	56	58	56	46	45	40	»
16	»	»	»	60	49	54	58	56	46	44	42	»
17	»	»	»	61	49	54	56	56	45	44	45	»
18	»	»	»	61	50	51	56	68	45	44	59	»
19	»	»	»	61	55	51	55	67	44	42	65	»
20	»	»	»	65	56	48	55	67	44	42	65	»
21	»	»	»	67	58	46	54	68	42	42	63	»
22	»	»	»	67	60	46	54	68	42	41	60	»
23	»	»	»	68	60	45	55	78	41	41	62	»
24	»	»	»	66	59	44	56	75	41	41	61	»
25	»	»	»	65	61	44	58	70	41	40	60	»
26	»	»	55	68	62	48	58	68	48	40	59	»
27	»	»	57	63	64	45	60	65	55	39	56	»
28	»	»	60	62	68	47	58	65	70	39	56	»
29	»		60	62	82	47	56	50	63	38	54	»
30	»		60	61	76	45	56	47	57	38	52	»
31	»		62		74		55	46		38		»
Media	»	»	»	63	59	55	57	59	56	45	48	»

Media annua: »

Bacino: BACCHIGLIONE

Stazione: ASTICO a FORNI VAL D'ASTICO (m 315.00 s. m.)

Giorno	G	F	M	A	M	G	L	A	S	O	N	D
1	24	29	14	44	38	68	21	20	26	30	»	»
2	23	34	16	41	41	54	21	20	161	23	»	»
3	22	30	20	42	42	47	21	20	145	19	»	»
4	22	28	20	43	46	46	21	20	60	»	»	»
5	21	27	20	44	58	42	42	19	42	»	»	»
6	20	25	19	41	51	45	37	18	»	»	»	»
7	19	24	18	38	46	48	32	17	»	»	»	»
8	19	24	18	39	44	74	28	16	»	»	»	»
9	18	22	18	40	46	67	33	16	»	»	»	»
10	18	20	18	39	47	56	30	16	»	»	»	»
11	19	19	18	37	48	46	27	17	»	»	»	»
12	19	18	18	35	44	41	24	16	17	»	»	»
13	18	18	18	34	42	37	23	15	13	»	»	»
14	18	17	18	34	42	34	21	15	8	»	»	»
15	17	16	18	32	44	30	20	14	4	»	»	»
16	16	16	18	30	44	28	20	14	»	»	»	»
17	16	15	18	29	44	28	36	14	»	»	»	»
18	16	15	20	33	43	27	29	25	»	»	»	»
19	17	15	23	32	45	25	25	22	»	»	»	»
20	17	15	25	33	48	24	23	19	»	»	»	»
21	17	14	28	36	46	24	22	18	»	»	»	»
22	16	14	30	32	44	23	21	18	»	»	»	»
23	16	14	37	35	42	22	31	112	»	»	»	»
24	16	14	41	33	40	21	30	64	»	»	»	»
25	16	14	40	41	40	20	27	51	»	»	»	»
26	17	14	36	42	40	19	24	41	16	»	»	»
27	17	14	32	49	38	35	24	34	51	»	»	»
28	18	14	32	47	96	27	25	29	100	»	»	»
29	19		34	40	79	24	23	26	54	»	»	»
30	19		40	37	58	22	22	24	39	»	»	»
31	22		43		51		20	23		»		»
Medie	18	19	25	38	48	37	26	26	»	»	»	»

Media annua: »

Bacino: BACCHIGLIONE

Stazione: POSINA a STANCARI (m 390.00 s. m.)

Giorno	G	F	M	A	M	G	L	A	S	O	N	D
1	45	48	32	46	54	83	41	41	53	66	35	37
2	44	48	36	46	53	73	42	40	196	62	35	36
3	43	50	42	45	49	66	41	40	162	60	35	36
4	41	44	39	49	50	64	42	40	106	57	33	35
5	42	42	37	44	54	61	60	40	91	57	34	35
6	42	41	37	44	51	66	49	40	84	56	33	35
7	41	43	38	43	50	67	46	39	78	55	32	35
8	40	40	35	48	48	81	46	38	74	53	32	46
9	40	40	35	44	51	83	47	38	70	52	35	42
10	40	40	35	43	48	74	43	38	68	47	33	41
11	38	41	35	45	48	66	45	43	67	43	33	40
12	38	37	35	42	47	62	42	43	62	43	33	42
13	38	36	35	42	46	61	41	41	60	42	32	37
14	38	36	35	45	45	57	41	37	58	42	32	38
15	37	35	34	44	45	55	40	37	57	42	32	37
16	37	35	36	41	48	54	40	37	55	40	32	37
17	40	34	38	39	45	58	42	37	54	42	32	36
18	37	34	38	42	45	52	43	37	53	39	34	36
19	37	34	41	42	46	50	43	37	52	39	33	40
20	36	34	41	44	45	51	42	36	50	39	33	34
21	36	34	42	47	46	50	42	35	49	38	47	34
22	36	33	42	47	44	50	42	35	49	38	40	34
23	36	33	46	52	50	49	49	78	48	37	40	34
24	35	34	57	52	44	49	45	59	47	37	38	34
25	35	34	50	55	43	48	46	50	47	36	37	34
26	35	33	46	51	42	47	42	45	57	37	36	34
27	35	33	44	58	49	46	42	43	70	36	36	34
28	35	32	47	57	89	43	42	42	114	36	38	34
29	42		43	55	88	45	41	42	86	36	35	33
30	43		45	52	72	43	42	41	74	35	37	33
31	47		47		67		40	42		35		32
Medie	39	38	40	47	52	58	44	42	73	44	35	36

Media annua: 44

Bacino: BACCHIGLIONE

Stazione: ASTICO a SEGHE DI VELO (m 254.89 s. m.)

Giorno	G	F	M	A	M	G	L	A	S	O	N	D
1	-25	-25	-35	-30	-14	36	-35	-35	-20	16	-25	-40
2	-25	-25	-35	-25	-11	16	-35	-35	160	10	-25	-40
3	-25	-25	-35	-20	-10	8	-35	-35	140	4	-25	-40
4	-25	-25	-35	-15	-5	5	-35	-35	72	0	-25	-40
5	-25	-25	-35	-15	0	0	-5	-35	38	-2	-25	-40
6	-25	-25	-35	-20	-6	3	-5	-35	22	-4	-25	-40
7	-25	-30	-35	-20	-11	10	-5	-35	8	-7	-25	-40
8	-25	-30	-35	-20	-14	38	-5	-35	-5	-9	-25	-40
9	-25	-30	-35	-20	-13	34	-5	-35	-14	-10	-25	-40
10	-25	-30	-35	-20	-10	18	-20	-35	-16	-12	-30	-40
11	-25	-30	-35	-25	-10	7	-20	-35	-18	-13	-30	-40
12	-25	-35	-35	-25	-10	0	-20	-35	-20	-15	-30	-40
13	-25	-35	-35	-25	-10	-6	-30	-35	-23	-17	-30	-40
14	-25	-35	-35	-25	-10	-10	-30	-35	-29	-17	-30	-40
15	-25	-35	-35	-25	-10	-13	-30	-35	-34	-17	-30	-40
16	-25	-35	-35	-25	-10	-15	-35	-35	-38	-18	-30	-40
17	-25	-35	-35	-25	-10	-15	-35	-35	-39	-16	-30	-40
18	-25	-35	-35	-25	-10	-17	-35	-35	-40	-16	-30	-40
19	-25	-35	-35	-25	-10	-19	-35	-35	-25	-18	-35	-40
20	-25	-35	-35	-18	-10	-30	-35	-35	-40	-20	-35	-40
21	-25	-35	-35	-16	-10	-22	-35	-35	-41	-22	-35	-40
22	-25	-35	-35	-18	-10	-22	-35	-35	-41	-25	-35	-40
23	-25	-35	-20	-14	-10	-22	-35	55	-41	-25	-35	-40
24	-25	-35	-14	-12	-10	-25	-35	17	-41	-25	-35	-40
25	-25	-35	-15	-9	-10	-25	-35	-1	-41	-25	-35	-40
26	-25	-35	-20	-10	-10	-25	-35	-12	-36	-25	-35	-40
27	-25	-35	-23	-1	-10	-30	-35	-18	55	-25	-35	-40
28	-25	-28	-28	-3	53	-30	-35	-23	101	-25	-35	-40
29	-25		-25	-9	51	-30	-35	-25	48	-25	-35	-40
30	-25		-30	-13	19	-35	-35	-28	26	-25	-40	-40
31	-25		-30		11		-35	-28		-25		-40
Medie	-25	-31	-31	-18	-4	-7	-28	-27	3	-15	-31	-40

Media annua: -21

Bacino: BACCHIGLIONE

Stas.: TESINA VICENTINO a BOLZANO VIC. (m 37.62 s. m.)

Giorno	G	F	M	A	M	G	L	A	S	O	N	D
1	2	-20	-22	-20	-12	75	12	-35	-23	70	5	-14
2	-3	-20	-23	-22	-10	60	12	-32	345	65	3	-14
3	-5	-22	-23	-18	-10	55	10	-30	306	58	1	-15
4	-5	-18	-18	-16	-10	50	7	-28	80	58	-8	-15
5	-7	-16	-16	-14	-8	42	5	-28	60	56	-5	-12
6	-7	-16	-16	-16	-8	42	2	-25	55	53	-7	-12
7	-8	-20	-15	-16	-11	40	-3	-27	50	45	-7	-13
8	-10	-22	-15	-16	-13	35	-5	-37	50	45	-7	-13
9	-12	-22	-18	-18	-15	35	-7	-30	50	43	-9	-15
10	-12	-20	-18	-18	-15	40	-10	-30	45	40	-10	-15
11	-12	-20	-18	-16	-10	45	-12	-30	45	38	-12	-17
12	-12	-20	-20	-14	-10	42	-12	-28	43	32	-12	-20
13	-13	-18	-20	-16	-8	38	-15	-26	42	32	-10	-20
14	-12	-18	-22	-16	-7	35	-15	-26	40	30	-10	-20
15	-15	-16	-23	-15	-7	29	-18	-23	38	28	-12	-21
16	-14	-15	-20	-15	-5	27	-21	-21	35	26	-12	-20
17	-14	-14	-20	-16	-7	25	-23	-20	32	23	-12	-18
18	-14	-14	-20	-14	-5	20	-25	-25	30	20	-13	-20
19	-14	-14	-18	-14	-3	20	-25	-25	30	20	-10	-21
20	-15	-16	-18	18	-5	20	-25	-28	32	18	-10	-23
21	-14	-16	-16	8	5	18	-24	-30	35	16	-11	-24
22	-14	-20	-16	6	7	16	-24	-30	37	15	-11	-22
23	-16	-22	-15	3	8	15	-24	-32	45	18	-12	-22
24	-16	-23	-16	2	8	14	-25	-33	47	12	-12	-20
25	-17	-24	-18	-5	10	15	-26	-35	47	10	-12	-20
26	-17	-24	-18	-7	15	15	-27	-35	50	8	-9	-20
27	-17	-24	-18	-8	20	15	-27	-32	55	5	-8	-22
28	-16	-20	-16	-10	105	13	-30	-30	178	5	-10	-24
29	-18		-16	-10	105	13	-30	-28	85	3	-12	-26
30	-18		-20	-10	80	15	-30	-26	77	2	-12	-25
31	-18		-20		98		-30	-25		2		-26
Medie	-12	-19	-18	-11	9	31	-15	-28	68	29	-9	-19

Media annua: 1

Bacino: BACCHIGLIONE

Stazione: BACCHIGLIONE a LONGARE (m 20.70 s. m.)

Giorno	G	F	M	A	M	G	L	A	S	O	N	D
1	113	40	20	100	62	310	-10	60	50	130	55	130
2	130	35	125	80	70	177	-12	45	470	100	38	100
3	220	28	98	60	50	165	-7	0	600	87	27	85
4	160	30	125	72	52	133	90	-10	318	78	48	77
5	185	40	100	54	46	128	210	-15	180	70	28	95
6	115	48	98	50	33	145	160	5	200	55	22	64
7	112	40	97	40	22	128	140	60	125	90	62	100
8	114	37	88	30	10	240	122	33	112	87	30	160
9	110	46	85	42	72	180	118	12	50	65	38	140
10	115	44	70	12	87	170	108	0	40	82	28	103
11	104	40	68	8	32	163	99	-5	30	62	23	83
12	80	32	57	5	12	140	40	-10	55	80	10	77
13	60	30	40	14	7	145	0	-7	62	47	35	60
14	52	40	55	17	-5	153	-12	0	67	28	67	47
15	70	25	58	9	13	147	0	45	57	32	53	38
16	90	35	50	3	62	115	-2	38	70	20	45	55
17	94	38	60	0	28	110	-8	23	68	15	20	40
18	65	30	30	35	15	60	-11	5	63	60	55	30
19	97	33	95	65	8	35	-2	-12	70	43	60	58
20	87	37	60	143	45	48	30	-3	57	32	57	50
21	53	40	10	174	50	25	27	-3	45	37	80	33
22	55	20	95	125	58	15	50	45	53	33	90	30
23	60	15	140	100	50	25	20	85	35	38	210	47
24	65	12	100	85	40	13	15	142	48	60	128	55
25	45	3	87	92	42	25	8	100	32	58	100	65
26	20	0	78	48	52	-30	0	65	75	42	80	60
27	5	3	85	20	68	-35	-2	15	225	28	75	40
28	3	38	108	17	87	-32	0	-5	260	27	82	105
29	90		100	8	322	-10	-3	0	280	25	65	88
30	50		70	20	185	-17	-5	8	200	32	220	75
31	77		75		170		-10	-3		45		67
Media	85	30	78	51	58	96	37	23	183	53	64	78

Media annua: 66

Bacino: BACCHIGLIONE

Stazione: BACCHIGLIONE a MONTEGALDELLA (m 15.86 s. m.)

Giorno	G	F	M	A	M	G	L	A	S	O	N	D
1	58	73	28	22	43	578	82	14	38	138	31	156
2	58	67	122	10	43	308	30	38	554	110	39	89
3	242	58	184	11	78	184	34	24	764	83	38	66
4	230	46	95	-3	46	152	20	18	610	88	31	59
5	97	60	66	44	46	124	274	26	268	61	45	48
6	50	48	149	22	56	140	135	21	312	63	38	53
7	86	19	85	16	48	148	77	14	180	61	32	42
8	51	58	80	5	44	304	52	-1	117	56	38	54
9	52	85	51	27	34	385	46	24	129	48	36	121
10	31	34	44	20	46	226	44	11	100	44	32	73
11	72	32	41	18	54	154	28	16	101	54	38	49
12	51	34	42	47	38	110	40	10	68	44	32	50
13	69	30	37	34	34	93	25	19	78	46	37	54
14	65	24	53	30	31	108	31	10	62	40	18	45
15	69	39	58	30	25	88	38	1	56	41	25	42
16	174	31	23	31	28	62	22	-2	55	48	32	37
17	80	40	19	24	37	72	88	13	45	32	22	39
18	95	27	14	17	27	66	24	10	44	42	71	38
19	74	37	-19	18	26	53	30	18	37	39	43	30
20	129	30	34	138	22	52	56	-10	54	34	88	34
21	78	18	20	280	34	51	40	-5	48	37	112	33
22	74	54	51	145	30	49	43	-11	47	33	94	38
23	64	32	8	84	26	38	48	46	30	36	288	38
24	44	84	89	67	40	27	31	157	30	28	208	39
25	63	24	7	46	31	29	21	80	51	45	99	31
26	54	29	35	69	27	30	38	25	59	37	66	30
27	65	24	34	68	26	21	44	44	372	29	83	56
28	54	10	14	126	116	35	39	31	418	35	193	101
29	178		45	181	569	19	35	4	525	36	101	50
30	93		25	80	252	34	39	40	232	34	312	49
31	58		28		151		25	41		27		36
Media	86	37	49	55	68	124	47	28	183	50	76	54

Media annua: 71

Bacino: BACCHIGLIONE

Stazione: TESINA a PONTE PEDAGNI (m 14.00 s. m.)

Giorno	G	F	M	A	M	G	L	A	S	O	N	D
1	97	85	46	81	72	412	44	71	88	146	81	133
2	104	81	142	76	71	328	109	63	222	142	77	122
3	344	73	121	70	70	163	88	78	447	121	76	109
4	335	71	113	64	69	141	82	75	437	113	74	101
5	153	77	142	59	67	122	250	71	128	142	71	94
6	111	75	156	52	65	145	223	64	195	156	67	74
7	97	71	109	50	64	174	102	62	144	103	64	75
8	91	69	98	49	61	332	91	59	93	98	61	171
9	87	68	75	50	57	317	76	55	84	75	60	179
10	81	67	75	55	55	137	72	52	72	75	64	125
11	79	62	74	53	53	121	70	69	82	74	61	107
12	85	60	73	51	51	107	69	67	75	73	59	91
13	81	59	72	48	57	89	70	61	73	72	61	76
14	79	58	71	44	52	95	64	78	71	71	63	73
15	157	58	70	39	50	91	62	92	72	70	64	69
16	134	57	71	40	49	86	60	76	70	71	66	68
17	127	56	70	42	47	121	61	71	69	70	68	69
18	121	55	71	44	49	98	60	65	68	71	70	70
19	139	53	70	61	50	82	59	47	75	70	71	68
20	172	51	68	209	51	78	55	43	74	68	121	67
21	111	50	65	284	89	71	78	40	72	65	197	67
22	103	49	69	168	94	76	75	43	71	63	106	68
23	91	48	51	101	103	72	79	142	70	51	97	69
24	83	47	152	97	91	64	73	121	72	112	133	67
25	74	47	104	86	84	55	74	108	76	104	124	82
26	71	45	100	80	80	50	71	86	87	100	118	80
27	69	42	92	92	92	47	101	77	212	82	147	79
28	67	46	87	174	124	44	94	72	300	87	122	144
29	219		80	139	364	111	91	70	373	80	112	101
30	109		77	101	163	77	80	72	158	77	384	88
31	88		86		218		78	82		86		85
Media	121	60	89	85	86	129	86	72	188	90	97	93

Media annua: 95

Bacino: BACCHIGLIONE

Staz.: CANALE PONTELONGO a BOVOLENTA (m 1.44 s. m.)

Giorno	G	F	M	A	M	G	L	A	S	O	N	D
1	120	102	110	10	80	308	22	80	100	120	50	240
2	98	104	80	20	20	258	100	100	180	80	-2	104
3	256	80	180	120	120	220	80	60	408	62	-6	82
4	338	82	100	30	70	120	120	40	496	110	7	40
5	188	78	105	130	105	100	288	65	280	70	60	40
6	30	87	220	4	115	248	258	120	120	20	-40	80
7	0	90	120	20	130	252	130	10	100	18	0	60
8	20	110	100	10	50	220	80	40	80	120	80	56
9	0	80	5	130	17	348	120	90	30	22	20	40
10	10	70	0	20	110	230	100	-10	110	25	7	124
11	70	82	0	100	12	120	80	10	170	120	10	36
12	0	110	120	5	15	100	120	50	100	40	60	20
13	10	80	150	0	28	120	60	20	120	22	-20	80
14	20	10	100	4	100	178	80	15	50	22	-10	10
15	0	0	110	2	35	147	17	30	120	110	60	15
16	60	0	0	120	20	120	20	18	80	25	-15	20
17	80	0	0	20	96	100	2	18	130	30	-4	84
18	90	0	0	14	32	130	20	10	95	140	2	2
19	80	110	100	122	24	120	80	80	78	82	80	-20
20	70	0	0	30	40	90	20	-10	100	80	20	4
21	50	40	20	50	190	100	40	-20	40	35	12	2
22	90	0	110	140	160	70	82	80	36	120	84	-18
23	35	0	12	100	100	75	120	120	40	50	30	30
24	50	0	0	60	90	70	60	158	120	-20	160	80
25	30	0	0	10	20	120	80	90	50	80	110	26
26	0	80	110	120	84	42	120	100	100	-10	100	58
27	2	0	0	20	42	90	75	110	130	-4	42	90
28	0	0	20	110	85	94	60	84	276	-20	50	58
29	10		120	100	278	40	58	80	316	60	80	60
30	8		0	120	250	98	80	140	160	-18	45	62
31	5		2		140		44	120		-7		86
Media	59	48	64	58	84	144	83	61	140	51	86	52

Media annua: 78

Bacino: BACCHIGLIONE

Staz.: CAN. PONTELONGO a PONTELONGO (m 0.75 s. m.)

Giorno	G	F	M	A	M	G	L	A	S	O	N	D
1	90	72	80	-20	50	266	-8	50	70	90	22	209
2	68	74	50	-10	-10	238	70	70	150	50	-29	75
3	226	50	150	90	90	190	50	30	364	32	-33	52
4	308	52	70	0	40	90	90	10	448	80	-24	10
5	158	48	75	100	75	70	230	35	250	40	81	11
6	1	57	190	-26	85	218	228	90	90	-10	-68	51
7	-29	60	90	-10	100	222	100	-20	70	-12	-26	28
8	-10	80	70	-20	20	190	50	10	50	90	52	27
9	-29	50	-25	100	77	312	90	60	-10	-8	-7	10
10	-20	40	-30	10	80	200	70	-40	80	-5	-24	95
11	40	52	-30	70	-18	90	50	-20	140	90	-19	5
12	-29	80	90	-25	-15	70	90	20	70	10	28	-11
13	-20	1	120	-30	-2	90	30	-10	90	-10	-49	-1
14	-10	-20	70	-26	70	148	50	-15	20	-10	20	-19
15	-29	-30	80	-28	5	117	-13	1	90	80	29	-15
16	30	-30	-30	90	-10	90	-10	-12	50	-5	46	-12
17	50	-30	-30	-10	66	70	-28	-18	100	0	-31	55
18	60	-30	-30	-16	2	100	-10	-20	65	110	28	-29
19	50	80	70	92	-6	90	50	50	48	52	-49	-48
20	40	-30	-30	0	10	60	-10	-40	70	50	-11	-27
21	20	10	-10	20	160	70	10	-50	10	5	18	-29
22	60	-30	80	110	130	40	52	50	6	90	-56	-49
23	5	-30	-18	70	70	45	90	90	10	20	1	-1
24	2	-30	-30	30	60	40	30	128	90	-49	132	29
25	1	-30	-30	-29	-10	90	50	60	20	50	81	-5
26	-29	50	80	90	4	12	90	70	70	-39	72	28
27	-27	-30	-30	-10	12	54	45	80	100	-88	13	62
28	-29	-30	-10	80	55	64	30	54	246	-49	22	29
29	-19		90	70	248	10	28	50	286	30	58	30
30	-21		-30	90	220	68	50	110	130	-47	14	32
31	-24		-28		110		14	90		-22		57
Media	29	12	24	29	57	114	53	31	109	22	8	21

Media annua: 42

Bacino: AGNO - GUA'

Stazione: AGNO a RECOARO (m 469.50 s. m.)

Giorno	G	F	M	A	M	G	L	A	S	O	N	D
1	22	27	15	20	27	47	18	19	37	28	14	16
2	22	24	26	20	28	48	19	17	69	26	13	15
3	21	23	23	22	26	44	18	15	65	26	11	14
4	18	22	22	22	28	40	20	15	44	28	13	14
5	18	21	19	20	27	36	25	14	39	21	12	16
6	20	20	18	18	29	34	20	14	35	20	11	13
7	18	21	18	18	28	31	18	14	32	19	15	14
8	17	19	18	18	27	40	18	17	30	19	11	38
9	15	18	16	18	29	38	18	17	26	18	11	25
10	16	18	15	18	28	35	18	18	25	19	12	22
11	14	17	15	20	27	32	20	17	24	19	11	20
12	14	17	15	18	27	30	18	17	25	16	10	20
13	14	17	15	20	22	30	17	16	22	15	11	17
14	14	17	17	20	24	28	17	16	20	15	14	16
15	14	17	15	18	26	30	16	18	19	14	10	15
16	14	15	16	18	27	28	16	17	18	14	11	15
17	16	15	16	18	26	29	17	17	17	16	11	14
18	14	13	17	20	24	25	17	16	17	15	14	14
19	14	13	19	22	25	25	16	17	20	14	13	18
20	14	13	19	26	27	24	17	16	17	18	15	13
21	18	15	19	27	28	22	20	16	16	13	32	14
22	18	13	18	26	29	20	18	18	15	13	22	14
23	18	12	21	24	28	20	20	30	14	13	19	13
24	18	15	27	36	25	20	18	23	14	15	17	13
25	18	15	24	27	24	19	18	18	15	13	16	16
26	17	15	22	25	23	18	18	17	37	12	16	17
27	17	15	20	30	30	20	18	17	36	11	16	15
28	20	15	22	32	78	18	18	20	50	11	20	15
29	28		18	28	52	18	16	20	35	12	16	14
30	27		18	26	43	18	16	20	30	12	18	14
31	23		18		40		15	19		14		14
Media	18	17	19	22	30	29	18	18	29	16	14	16

Media annua: 20

Bacino: AGNO - GUA'

Stazione: GUA' a LONIGO (m 31.13 s. m.)

Giorno	G	F	M	A	M	G	L	A	S	O	N	D
1	105	105	100	90	110	160	90	90	130	105	90	140
2	115	100	130	90	105	140	85	85	130	185	90	115
3	153	100	135	90	105	130	90	80	115	105	90	110
4	120	100	125	85	100	125	90	80	110	105	95	105
5	113	95	120	85	100	120	155	80	110	95	95	105
6	110	95	110	85	100	120	120	85	105	95	95	105
7	110	95	100	80	100	115	110	85	105	100	100	110
8	110	90	100	80	95	160	110	85	105	100	105	155
9	105	90	100	85	95	140	105	80	105	100	100	120
10	105	90	95	90	95	120	105	95	100	95	100	110
11	100	90	95	90	95	115	105	90	100	90	100	105
12	105	90	95	95	100	115	100	90	100	90	95	105
13	110	90	90	95	100	100	100	85	100	90	95	100
14	110	95	90	90	100	100	100	80	100	90	95	100
15	115	95	90	90	105	100	95	85	95	90	90	100
16	130	95	105	90	105	100	95	85	95	90	90	100
17	110	90	105	90	105	100	95	85	90	85	95	105
18	110	90	100	90	110	95	90	90	90	85	100	105
19	105	90	100	90	110	95	90	90	90	85	100	110
20	105	85	100	160	115	95	90	90	95	85	115	110
21	105	85	105	150	115	90	95	90	95	80	150	110
22	100	85	105	120	115	90	100	95	100	80	135	110
23	100	80	105	110	110	85	115	105	100	80	155	110
24	105	80	140	105	115	85	110	130	105	80	180	105
25	105	80	115	105	110	85	105	110	110	80	110	105
26	105	85	105	110	110	80	100	100	110	80	105	100
27	100	85	100	120	110	80	100	100	130	80	110	100
28	105	90	100	130	265	80	95	100	270	80	105	125
29	135		100	140	170	80	90	95	135	80	100	115
30	115		95	115	135	80	90	95	123	80	160	110
31	105		90		140		90	90		75		110
Media	111	91	105	101	114	103	100	91	112	89	106	110

Media annua: 103

Bacino: AGNO - GUA'

Stazione: GUA' a COLOGNA VENETA (m 20.66 s. m.)

Giorno	G	F	M	A	M	G	L	A	S	O	N	D
1	29	55	-4	0	44	198	-7	-12	-7	36	-9	76
2	28	50	55	0	86	114	-6	-8	354	26	-8	46
3	101	42	70	0	28	94	-8	-7	262	15	-3	35
4	65	38	37	-2	24	77	-8	-8	102	10	-5	23
5	42	27	38	-5	26	63	190	-9	57	7	0	16
6	34	25	45	-4	22	59	43	-11	60	4	-5	10
7	27	21	33	-7	19	50	13	-12	32	1	-5	8
8	23	20	25	-6	12	148	6	-13	20	0	-3	99
9	21	18	20	-5	12	114	4	-13	13	-2	-8	60
10	19	14	18	-3	10	80	0	-15	9	-5	-5	39
11	16	13	15	-1	5	61	-8	-14	7	-4	-4	28
12	18	12	10	0	4	48	-5	-11	1	-3	-3	18
13	19	11	7	-1	2	37	-6	-12	-3	-3	-4	13
14	20	10	6	2	-5	37	-5	-15	-7	-4	-5	12
15	39	10	5	-1	-9	31	-3	-13	-5	-4	-6	10
16	64	-1	10	-1	-5	25	-6	-10	-4	-4	-4	8
17	42	-2	11	-2	-5	23	-5	-11	-3	-9	-5	6
18	40	-3	9	-5	-4	19	-8	-10	-4	-8	-2	5
19	59	-3	9	-4	-3	15	-7	-11	-6	-1	-3	1
20	59	-4	6	92	-5	10	-7	-12	-8	-2	20	2
21	42	-4	6	138	4	5	-5	-12	-8	-1	68	0
22	34	-6	5	83	4	3	0	-17	-4	-5	40	0
23	30	-4	5	71	4	0	7	0	-4	-5	154	0
24	26	-4	65	53	10	-4	-5	57	-5	-4	69	-6
25	25	-4	35	49	9	-5	-9	20	-8	-4	39	0
26	21	-5	25	44	6	-5	-6	0	-5	-4	26	-8
27	20	-11	16	45	12	-8	-5	-9	45	-2	38	-2
28	20	-7	10	68	412	-6	-6	-8	140	-3	81	33
29	122		7	75	232	-9	-6	-13	106	-2	44	16
30	72		4	53	108	-7	-8	-10	55	-2	175	9
31	58		4		100		-7	-10		-6		6
Media	40	11	20	24	35	42	4	-7	39	0	22	18

Media annua: 21

Bacino: AGNO - GUA'

Stazione: FRASSINE a BORGO FRASSINE (m 17.28 s. m.)

Giorno	G	F	M	A	M	G	L	A	S	O	N	D
1	-180	-135	-236	-231	-155	225	-244	-242	-240	-160	-239	-50
2	-197	-170	-235	-231	-180	80	-244	-242	265	-196	-240	-140
3	-115	-175	-55	-234	-200	-65	-245	-243	240	-220	-240	-175
4	-60	-180	-140	-234	-210	-85	-244	-243	44	-230	-239	-180
5	-140	-190	-175	-235	-218	-110	-230	-244	-35	-235	-237	-225
6	-160	-197	-120	-235	-220	-120	-120	-241	-85	-236	-237	-220
7	-180	-205	-150	-236	-222	-125	-200	-243	-160	-236	-238	-244
8	-195	-210	-180	-236	-225	-100	-225	-246	200	-237	-238	-100
9	-205	-218	-210	-236	-225	125	-230	-245	-225	-237	-239	-70
10	-210	-220	-215	-230	-226	-70	-230	-245	-230	-236	-239	-145
11	-215	-222	-220	-225	-227	-115	-232	-246	-230	-235	-238	-175
12	-218	-225	-225	-228	-228	-185	-235	-246	-233	-234	-248	-200
13	-220	-227	-220	-230	-230	-195	-237	-247	-235	-234	-247	-215
14	-220	-228	-232	-231	-231	-175	-238	-247	-235	-235	-247	-220
15	-215	-230	-225	-232	-232	-180	-239	-246	-226	-236	-247	-225
16	-50	-230	-227	-233	-234	-185	-240	-245	-238	-236	-248	-228
17	-60	-230	-227	-234	-235	-200	-240	-245	-240	-237	-248	-230
18	-75	-232	-228	-234	-237	-205	-241	-247	-240	-237	-247	-229
19	-115	-215	-229	-235	-238	-215	-241	-247	-241	-238	-247	-228
20	-80	-220	-230	-235	-239	-220	-241	-248	-241	-238	-235	-229
21	-150	-225	-231	90	-239	-225	-238	-248	-241	-239	-205	-230
22	-177	-228	-232	-50	-237	-230	-235	-247	-242	-239	-120	-230
23	-180	-230	-232	-80	-235	-235	-236	-246	-242	-239	-60	-231
24	-196	-232	-95	-125	-234	-237	-237	-220	-242	-238	-50	-231
25	-205	-235	-170	-145	-234	-240	-238	-215	-243	-238	-138	-230
26	-212	-235	-185	-160	-235	-242	-239	-230	-240	-237	-170	-230
27	-220	-236	-200	-170	-235	-242	-239	-235	-140	-237	-185	-229
28	-220	-236	-215	-90	-180	-243	-240	-240	0	-238	-50	-175
29	10		-225	-70	244	-243	-240	-243	70	-237	-140	-215
30	-80		-230	-125	15	-244	-240	-245	-100	-237	80	-218
31	-125		-230		-70		-242	-245		-238		-220
Media	-157	-215	-200	-186	-195	-150	-233	-242	-153	-232	-196	-198

Media annua: -196

Bacino: AGNO - GUA'

Stazione: GORZONE a STANGHELLA (m 5.41 s. m.)

Giorno	G	F	M	A	M	G	L	A	S	O	N	D
1	-200	-225	-308	-293	-247	4	-301	-308	-298	-243	-324	-162
2	-209	-232	-297	-295	-264	0	-305	-345	-268	-276	-325	-190
3	-178	-248	-245	-300	-276	-70	-302	-302	-118	-280	-321	-228
4	-48	-254	-239	-302	-280	-109	-296	-303	-148	-293	-324	-252
5	-43	-260	-261	-304	-286	-122	-291	-301	-250	-299	-326	-266
6	-118	-264	-215	-306	-282	-76	-194	-299	-280	-301	-316	-274
7	-168	-269	-230	-303	-287	-72	-287	-302	-282	-302	-319	-266
8	-202	-275	-240	-304	-278	-78	-276	-303	-292	-298	-325	-252
9	-220	-275	-257	-303	-285	-18	-289	-304	-303	-308	-323	-233
10	-229	-280	-258	-292	-286	-16	-295	-301	-310	-310	-323	-228
11	-240	-285	-275	-295	-286	-63	-298	-304	-312	-313	-319	-287
12	-247	-285	-277	-297	-290	-122	-303	-302	-316	-314	-320	-254
13	-257	-287	-284	-294	-294	-171	-314	-306	-320	-316	-318	-267
14	-260	-287	-286	-290	-304	-211	-305	-301	-325	-317	-320	-272
15	-238	-288	-288	-288	-307	-225	-298	-300	-321	-311	-321	-279
16	-104	-292	-288	-298	-311	-246	-305	-292	-322	-320	-322	-283
17	-113	-296	-289	-296	-314	-258	-300	-288	-324	-319	-321	-287
18	-146	-294	-286	-298	-312	-266	-297	-294	-324	-320	-320	-288
19	-134	-296	-289	-300	-308	-276	-295	-292	-326	-321	-310	-291
20	14	-296	-292	-300	-308	-280	-289	-294	-329	-324	-306	-295
21	3	-293	-293	-184	-313	-289	-292	-297	-331	-325	-274	-293
22	-68	-299	-296	-148	-305	-296	-286	-297	-332	-319	-248	-297
23	-148	-298	-296	-191	-301	-303	-283	-297	-330	-324	-241	-294
24	-187	-301	-280	-212	-304	-306	-288	-288	-332	-324	-192	-295
25	-210	-301	-240	-243	-310	-308	-290	-280	-336	-325	-200	-293
26	-230	-302	-264	-258	-306	-312	-292	-272	-332	-320	-233	-291
27	-289	-305	-278	-265	-291	-314	-293	-291	-323	-324	-286	-289
28	-248	-307	-287	-253	-289	-314	-299	-340	-256	-322	-228	-282
29	-257		-294	-229	3	-308	-298	-306	-157	-324	-216	-241
30	-285		-291	-228	-69	-301	-296	-308	-189	-320	-329	-264
31	-211		-295		-117		-302	-305		-322		-266
Media	-175	-282	-275	-272	-271	-191	-291	-297	-289	-311	-290	-265

Media annua: -267

Bacino: AGNO - GUA'

Stazione: GORZONE a TAGLIO ANGUILLARA (m 4.12 s. m.)

Giorno	G	F	M	A	M	G	L	A	S	O	N	D
1	-226	-231	-334	-313	-268	-43	-332	-341	-330	-243	-338	-205
2	-227	-243	-312	-332	-281	-15	-334	-340	-285	-305	-335	-201
3	-211	-264	-265	-337	-308	-79	-337	-341	-124	-311	-328	-339
4	-64	-296	-260	-339	-319	-85	-331	-348	-143	-320	-330	-268
5	-59	-305	-365	-343	-315	-87	-295	-341	-248	-326	-328	-269
6	-144	-311	-255	-345	-318	-88	-213	-341	-276	-324	-328	-282
7	-203	-324	-243	-345	-324	-90	-258	-334	-310	-320	-313	-282
8	-227	-332	-264	-343	-316	-65	-294	-331	-328	-306	-307	-278
9	-249	-323	-305	-329	-318	-8	-319	-338	-337	-312	-309	-275
10	-260	-306	-295	-324	-317	-12	-323	-357	-302	-316	-302	-268
11	-275	-334	-290	-325	-321	-80	-328	-350	-326	-328	-311	-255
12	-288	-327	-305	-327	-328	-132	-330	-341	-326	-305	-315	-252
13	-305	-330	-320	-320	-321	-186	-357	-340	-329	-317	-309	-295
14	-306	-339	-315	-328	-335	-230	-334	-339	-336	-329	-318	-302
15	-251	-316	-300	-317	-337	-264	-333	-335	-341	-331	-325	-305
16	-119	-334	-310	-314	-342	-272	-337	-327	-344	-339	-325	-312
17	-116	-320	-318	-326	-344	-287	-335	-330	-346	-340	-311	-312
18	-164	-315	-305	-319	-347	-304	-335	-338	-346	-338	-307	-313
19	-164	-324	-312	-303	-333	-306	-332	-336	-344	-332	-301	-317
20	-18	-330	-310	-284	-341	-315	-332	-336	-342	-321	-297	-318
21	4	-336	-325	-145	-345	-322	-331	-334	-339	-315	-295	-316
22	-84	-341	-332	-167	-317	-329	-328	-325	-335	-295	-294	-318
23	-139	-341	-314	-226	-320	-336	-320	-314	-341	-311	-247	-319
24	-197	-342	-310	-344	-325	-338	-318	-326	-343	-314	-205	-314
25	-232	-343	-278	-273	-338	-338	-325	-273	-340	-327	-219	-316
26	-254	-345	-285	-290	-341	-337	-328	-285	-337	-335	-243	-314
27	-258	-346	-314	-293	-310	-339	-332	-325	-332	-335	-265	-314
28	-250	-349	-315	-275	-305	-339	-334	-328	-258	-338	-243	-305
29	-258		-318	-252	-32	-337	-334	-340	-172	-339	-231	-276
30	-220		-305	-248	-52	-333	-338	-344	-205	-343	-242	-292
31	-223		-313		-147		-340	-346		-338		-303
Media	-192	-320	-300	-297	-299	-210	-322	-333	-302	-321	-294	-289

Media annua: -300

Bacino: AGNO - GUA'

Stazione: GORZONE a MOTTACUORA (m 1.18 s. m.)

Giorno	G	F	M	A	M	G	L	A	S	O	N	D
1	-36	-26	-51	-76	-51	6	-51	»	-33	-34	-49	-23
2	-28	-33	-39	-72	-54	19	-58	»	»	-43	-71	-38
3	-6	-35	-28	-61	-53	-4	-59	»	»	-58	-74	-41
4	13	-34	-34	-62	-64	-32	-61	»	»	-53	-78	-63
5	4	-47	-4	-73	-66	-25	-71	»	»	-61	-59	-71
6	-11	-65	-14	-78	-91	-51	-54	»	»	-63	-57	-43
7	-41	-81	-34	-97	-95	-34	-52	»	»	-43	-49	-37
8	-43	-91	-64	-105	-98	-29	-53	»	»	-37	-34	-11
9	-71	-82	-76	-94	-97	-19	-71	»	»	-34	-31	-3
10	-89	-64	-97	-97	-99	19	-72	»	»	-13	-16	-4
11	-95	-86	-109	-91	-97	5	-68	»	»	-11	-14	-26
12	-103	-63	»	-82	-104	-14	-46	»	»	-17	-11	-42
13	-95	-71	»	-75	-94	-52	-51	»	»	-14	-12	-43
14	-72	-68	»	-52	-73	-58	-52	»	»	-24	-23	-61
15	-26	-46	»	-53	-54	-51	-55	»	»	-48	-45	-81
16	-11	-42	-65	-48	-51	-49	-62	»	-56	-48	-56	-73
17	-7	-47	-61	-47	-54	-52	-58	»	-58	-57	-68	-68
18	-13	-41	-61	-63	-53	-71	-55	»	-54	-71	-66	-62
19	31	-63	-52	-51	-62	-74	-61	»	-56	-64	-64	-58
20	28	-59	-59	-52	-54	-91	-72	»	-64	-51	-66	-56
21	21	-88	-74	-49	-43	-92	-71	»	-48	-45	-24	-47
22	-9	-104	-75	-61	-86	-109	-81	»	-59	-42	-11	-11
23	-84	-103	-76	-71	-104	-102	-79	-46	-48	-46	26	-3
24	-58	-96	-86	-79	-106	-99	-83	-48	-44	-51	13	-26
25	-66	-107	-89	-81	-104	-93	-53	-29	-24	-52	-19	-32
26	-63	-76	-108	-61	-105	-96	-54	-31	-9	-49	-21	-37
27	-53	-71	-106	-58	-82	-74	-55	-23	-13	-47	-33	-28
28	-51	-61	-111	-54	-67	-54	-52	-25	19	-43	-53	-23
29	-26		-107	-57	-4	-51	-41	-29	28	-51	-63	-41
30	-28		-98	-41	5	-49	-39	-32	-4	-57	-24	-73
31	-23		-71		-14		-41	-43		-51		-42
Media	-33	-66	»	-68	-70	-48	-59	»	»	-44	-39	-41

Media annua: »

Bacino: ALTO ADIGE

Stazione: ADIGE a GLORENZA (m 911.00 s. m.)

Giorno	G	F	M	A	M	G	L	A	S	O	N	D
1	36	30	34	28	29	68	110	83	70	80	60	56
2	36	30	34	28	29	65	110	90	83	80	60	57
3	36	30	34	28	30	62	110	95	100	78	60	57
4	36	30	34	28	30	60	109	98	100	77	60	58
5	36	30	34	28	30	60	105	98	98	75	60	58
6	36	30	33	28	30	60	100	95	91	75	60	58
7	36	30	33	28	30	60	100	94	87	72	60	58
8	36	28	33	28	30	59	98	93	85	70	60	58
9	36	28	33	28	30	59	96	87	83	70	60	58
10	36	30	33	28	31	58	95	83	85	70	60	57
11	35	30	33	28	31	59	90	76	90	68	60	57
12	35	30	33	28	32	59	85	75	93	68	60	56
13	35	32	32	28	34	60	80	70	93	67	60	51
14	35	32	31	28	37	63	78	70	88	67	60	51
15	35	32	31	28	37	64	76	70	83	67	60	50
16	34	32	30	28	39	66	77	70	78	67	60	48
17	33	30	30	28	40	66	77	68	77	66	60	45
18	32	30	30	29	42	66	77	68	77	63	59	40
19	32	30	30	29	63	68	79	68	75	62	59	40
20	32	33	30	29	70	73	80	66	70	61	58	39
21	32	33	30	29	65	78	80	65	68	60	58	38
22	30	32	30	29	61	80	78	65	68	60	57	37
23	30	34	30	29	60	82	77	70	67	60	57	36
24	30	34	30	29	58	83	79	82	67	60	57	35
25	30	34	29	29	54	86	80	78	67	60	57	35
26	30	34	28	29	54	90	80	75	67	60	57	35
27	30	34	28	29	54	100	80	70	67	60	57	35
28	30	34	28	29	70	100	80	68	72	60	57	35
29	30		28	29	75	100	80	67	88	60	57	35
30	30		28	29	73	105	83	66	80	60	57	35
31	30		28		68		83	66		60		35
Medie	33	31	31	28	46	72	87	77	80	67	59	47

Media annua: 55

Bacino: ALTO ADIGE

Stazione: ADIGE a LASA (m 861.96 s. m.)

Giorno	G	F	M	A	M	G	L	A	S	O	N	D
1	150	140	142	142	125	163	167	188	165	157	160	152
2	152	142	141	144	128	164	170	179	167	159	163	155
3	150	140	140	143	130	165	172	180	170	160	159	157
4	149	141	142	150	132	170	170	179	172	162	162	154
5	148	143	142	147	129	169	169	175	169	164	158	160
6	150	145	145	149	85	168	167	176	167	159	160	158
7	152	144	146	150	90	171	171	178	170	156	161	160
8	154	145	145	147	69	173	170	170	172	158	159	157
9	151	147	144	146	67	169	178	169	173	155	157	155
10	152	150	142	149	100	170	172	168	171	158	155	150
11	150	149	145	147	103	168	173	170	169	159	158	148
12	148	147	147	150	110	166	171	172	167	160	157	153
13	145	145	149	152	150	166	168	170	165	158	155	149
14	146	146	148	151	155	168	170	168	166	153	160	150
15	144	147	150	150	153	170	172	171	169	154	159	152
16	147	145	149	152	156	172	174	165	170	157	156	150
17	148	143	147	149	152	170	172	167	171	168	152	154
18	150	140	148	150	160	173	174	164	174	160	150	153
19	151	142	147	151	166	175	170	170	172	162	154	150
20	152	140	145	148	168	174	172	168	170	159	152	150
21	154	139	146	147	170	170	174	165	169	157	156	151
22	153	141	147	149	168	177	170	169	171	155	151	148
23	150	140	149	150	166	179	175	167	170	160	158	146
24	149	142	148	154	159	178	178	164	168	165	150	149
25	147	141	150	153	160	176	182	162	169	163	149	154
26	145	139	151	155	162	178	187	160	171	161	145	151
27	146	139	149	157	160	180	185	163	173	158	148	150
28	144	140	147	158	164	175	186	161	171	155	147	152
29	142		148	156	166	178	185	159	170	157	150	154
30	145		150	158	163	176	188	160	169	159	154	151
31	140		149		168		190	155		164		155
Medie	149	143	146	150	140	172	175	169	170	159	155	153

Media annua: 157

Bacino: ALTO ADIGE

Stazione: RIO FOSSE a CASERE (m 1740.00 s. m.)

Giorno	G	F	M	A	M	G	L	A	S	O	N	D
1	12	10	9	10	8	21	90	50	30	25	»	14
2	12	10	9	10	8	22	90	48	60	25	»	14
3	12	10	9	10	9	22	90	47	100	25	»	14
4	12	10	9	10	9	23	70	49	100	25	»	14
5	12	10	9	10	10	24	60	49	88	25	»	14
6	12	10	9	10	10	25	45	60	80	25	»	14
7	12	10	9	10	9	25	40	55	55	24	»	14
8	12	10	9	10	10	26	40	50	45	23	»	14
9	12	10	9	10	10	26	38	50	47	22	»	13
10	12	10	9	10	10	25	37	47	50	21	»	13
11	12	10	9	10	10	25	42	45	48	20	»	13
12	12	10	9	10	10	25	42	44	45	20	»	13
13	12	10	9	9	10	26	45	45	43	20	»	13
14	12	10	9	9	10	25	49	48	40	20	»	13
15	12	10	9	9	13	26	58	42	35	20	»	13
16	12	10	9	9	15	27	48	42	34	19	»	13
17	12	10	9	9	18	30	49	44	32	19	»	13
18	12	10	9	9	18	28	47	45	30	19	»	13
19	12	10	9	9	25	29	46	47	33	19	»	13
20	12	10	9	8	25	35	46	49	34	19	»	13
21	12	10	9	8	27	40	43	55	32	18	»	13
22	12	10	9	8	26	50	47	66	32	18	»	13
23	12	9	9	8	25	67	50	58	30	»	»	13
24	12	9	9	8	23	80	45	50	28	»	»	13
25	12	9	9	8	22	90	90	45	26	»	»	12
26	12	9	9	8	23	90	90	40	25	»	»	12
27	12	9	9	8	22	90	90	38	25	»	»	12
28	12	9	10	8	21	90	60	36	25	»	»	12
29	12		10	8	21	90	70	35	25	»	»	12
30	12		11	8	21	90	65	33	25	»	»	12
31	12		11		21		90	30		»		12
Medie	12	10	9	9	16	48	59	46	43	»	»	13

Media annua: »

Bacino: ALTO ADIGE

Stazione: ADIGE a TEL (m 506.12 s. m.)

Giorno	G	F	M	A	M	G	L	A	S	O	N	D
1	125	154	154	147	118	162	215	212	172	178	146	142
2	146	147	150	145	115	139	216	216	254	176	149	136
3	126	147	153	149	125	169	210	210	278	173	148	139
4	137	152	148	135	128	164	206	202	222	172	143	146
5	143	160	151	144	127	166	211	195	205	170	145	140
6	123	152	158	148	123	137	204	190	210	166	140	146
7	145	114	124	154	123	168	194	194	204	179	139	148
8	149	150	153	150	124	162	190	186	206	176	145	144
9	150	162	150	149	109	166	194	191	203	167	142	138
10	126	162	151	143	126	167	185	204	206	158	142	144
11	145	160	149	126	128	170	170	186	202	177	147	140
12	154	154	149	148	124	151	177	180	194	177	143	139
13	151	154	149	159	120	141	178	178	202	158	146	148
14	154	122	124	149	124	160	182	178	204	179	139	146
15	158	154	150	149	124	154	184	175	196	166	148	149
16	156	150	150	146	126	165	184	180	190	163	140	143
17	118	154	144	142	135	179	190	178	186	150	140	147
18	156	154	147	139	138	180	170	177	186	158	136	145
19	153	154	124	128	178	178	185	177	176	155	139	128
20	152	154	145	141	164	166	183	176	186	153	138	147
21	154	145	126	145	151	200	184	181	184	156	142	148
22	154	153	147	140	146	210	185	176	179	156	136	146
23	154	154	146	140	144	214	180	194	163	151	148	145
24	117	154	148	127	152	208	179	182	166	146	139	134
25	154	154	147	123	156	206	175	170	171	150	139	128
26	155	154	146	145	153	215	221	173	164	152	140	123
27	153	153	143	143	140	216	208	168	166	153	144	135
28	145	148	128	127	168	229	193	170	179	152	141	135
29	150		150	128	170	210	190	154	179	148	140	134
30	150		144	130	141	216	190	167	172	150	145	134
31	115		145		161		210	164		146		136
Medie	144	151	145	141	137	179	192	183	193	161	142	140

Media annua: 159

Bacino: ALTO ADIGE

Stazione: PASSIRIO a BELPRATO (m 1600.00 s. m.)

Giorno	G	F	M	A	M	G	L	A	S	O	N	D
1	-6	-13	-14	-6	-2	36	78	52	85	52	23	-5
2	-5	-14	-13	-7	-2	38	75	95	115	35	22	-6
3	-5	-13	-13	-6	-1	54	71	84	180	84	16	-7
4	-6	-14	-15	-4	-2	62	65	86	104	86	11	-8
5	-6	-15	-16	-5	-1	59	45	85	72	95	8	-7
6	-8	-15	-15	-5	1	59	42	40	44	40	10	-8
7	-8	-16	-15	-7	2	56	45	48	40	48	6	-9
8	-7	-16	-15	-8	4	57	55	46	36	46	7	-8
9	-8	-15	-14	-8	4	54	38	48	38	48	8	-8
10	-9	-15	-14	-7	5	50	34	38	95	58	4	-9
11	-10	-16	-12	-7	7	56	37	30	70	50	1	-9
12	-9	-15	-12	-6	4	59	46	34	51	34	2	-8
13	-9	-14	-11	-5	8	60	50	35	45	35	1	-9
14	-11	-14	-12	-5	10	58	47	40	40	40	2	-9
15	-11	-14	-12	-6	16	62	60	35	36	35	1	-10
16	-12	-14	-10	-5	15	67	64	30	30	30	0	-10
17	-12	-15	-11	-3	22	67	48	30	30	30	1	-9
18	-12	-15	-12	-3	45	68	45	30	35	30	1	-10
19	-13	-15	-12	-4	32	69	46	32	38	32	1	-10
20	-13	-14	-11	-5	51	72	60	28	28	28	-1	-11
21	-14	-16	-10	-4	46	74	49	41	28	41	-1	-11
22	-13	-13	-10	-4	41	71	46	70	24	70	-2	-11
23	-13	-13	-11	-3	40	75	50	67	20	67	-1	-11
24	-14	-13	-10	-3	37	71	46	48	20	43	-1	-11
25	-13	-14	-9	-2	37	70	65	37	24	37	-2	-12
26	-13	-15	-9	-2	35	71	57	32	50	32	-3	-11
27	-12	-15	-10	-2	36	69	42	30	45	30	-4	-11
28	-11	-14	-9	-3	33	74	40	35	48	35	-5	-12
29	-11		-8	-3	30	77	47	25	40	25	-6	-12
30	-12		-8	-2	32	75	37	24	38	24	-3	-12
31	-13		-7		35		46	37		27		-12
Media	-10	-14	-12	-5	22	63	51	38	52	38	3	-10

Media annua: 18

Bacino: ALTO ADIGE

Stazione: PLAN a PLAN (m 1600.00 s. m.)

Giorno	G	F	M	A	M	G	L	A	S	O	N	D
1	6	-2	-6	10	8	25	60	61	70	180	0	-6
2	6	-2	-6	10	12	23	58	44	90	96	-1	-6
3	6	-4	-6	10	12	24	53	42	205	91	-2	-6
4	6	-4	-6	10	14	24	57	40	180	86	-2	-6
5	5	-4	-6	10	16	30	59	38	150	81	-2	-6
6	5	-4	-6	10	16	36	48	37	145	76	-2	-6
7	5	-4	-6	11	18	39	45	37	137	71	-2	-6
8	5	-4	-6	12	20	42	49	36	130	67	-2	-6
9	5	-4	-5	12	20	38	49	35	140	63	-3	-6
10	4	-4	-4	12	20	33	45	37	120	59	-3	-6
11	4	-4	-4	12	20	35	38	33	115	55	-3	-6
12	4	-4	-4	12	19	36	40	30	114	51	-3	-6
13	3	-4	-4	12	19	35	43	30	111	47	-3	-6
14	3	-4	-4	12	19	37	45	30	108	43	-4	-6
15	3	-4	-4	12	22	40	47	31	106	39	-5	-6
16	3	-4	-4	12	25	44	53	30	106	35	-5	-6
17	2	-4	-4	10	30	74	54	32	105	31	-5	-7
18	2	-5	-4	9	35	53	45	32	103	27	-5	-7
19	2	-6	-4	8	72	49	50	30	103	24	-5	-7
20	0	-6	-2	8	44	55	54	30	102	21	-5	-7
21	-4	-6	-2	8	32	64	50	45	102	18	-5	-7
22	-4	-6	-2	8	25	68	48	60	101	15	-5	-7
23	-4	-6	-1	8	23	66	45	60	100	12	-5	-7
24	-4	-7	1	8	24	65	45	65	100	9	-5	-7
25	-4	-7	2	8	27	66	57	68	100	6	-6	-7
26	-4	-8	2	8	32	67	53	72	100	3	-6	-7
27	-4	-8	4	8	36	67	48	76	105	1	-6	-7
28	-4	-8	8	8	42	66	39	70	120	1	-6	-7
29	-4		8	8	35	62	38	70	110	1	-6	-7
30	-5		9	8	31	59	38	66	104	0	-6	-7
31	-5		10		32		50	64		0		-7
Media	-5	-5	-2	10	26	47	48	46	116	40	-4	-6

Media annua: 26

Bacino: ALTO ADIGE

Stazione: PLAN a BAGNI DI PLATA (m 1600.00 s. m.)

Giorno	G	F	M	A	M	G	L	A	S	O	N	D
1	-15	-22	-30	-17	-8	62	118	58	152	60	0	-7
2	-17	-25	-28	-14	-4	58	116	57	188	57	1	-11
3	-22	-24	-29	-10	-2	57	109	55	340	53	-4	-14
4	-20	-26	-32	-7	0	54	106	53	281	50	-10	-16
5	-18	-27	-34	-3	1	51	98	50	154	47	-8	-13
6	-21	-29	-35	0	4	48	89	52	147	44	-6	-15
7	-23	-27	-31	3	6	53	81	49	139	41	-5	-18
8	-20	-25	-28	2	10	55	92	51	132	38	-3	-17
9	-18	-26	-27	0	14	57	91	49	128	35	-2	-19
10	-19	-28	-30	1	17	61	88	48	153	32	-4	-22
11	-21	-27	-34	2	20	59	84	45	147	30	-1	-24
12	-22	-28	-36	0	24	57	81	43	152	28	3	-25
13	-24	-30	-34	-5	30	61	78	42	120	26	1	-26
14	-21	-29	-33	-3	38	68	75	40	98	24	-2	-28
15	-19	-28	-37	-1	37	69	73	42	89	22	-5	-29
16	-20	-26	-35	1	58	74	88	43	81	20	-4	-27
17	-23	-27	-33	3	46	102	101	41	75	18	-5	-26
18	-24	-29	-30	-2	44	105	95	39	67	16	-2	-25
19	-22	-30	-29	-4	160	103	87	38	61	14	-1	-23
20	-20	-32	-26	-5	132	112	82	37	58	12	3	-25
21	-22	-33	-25	-8	120	120	78	41	56	10	5	-22
22	-21	-31	-23	-7	108	129	75	102	55	8	4	-26
23	-23	-28	-22	-6	84	157	72	140	54	6	7	-28
24	-22	-26	-23	-8	76	148	69	115	56	4	5	-30
25	-24	-27	-21	-4	68	148	73	95	58	2	2	-32
26	-23	-28	-19	-2	57	152	70	87	63	1	-1	-29
27	-20	-30	-17	-1	59	148	68	80	61	0	-3	-31
28	-22	-29	-14	-3	62	140	65	71	64	1	-5	-32
29	-24		-11	-5	63	132	62	62	62	3	-2	-30
30	-23		-8	-2	66	124	58	51	60	1	-4	-31
31	-21		-5		64		56	45		1		-30
Media	-21	-28	-26	-3	47	91	88	59	110	25	-1	-24

Media annua: 26

Bacino: ALTO ADIGE

Stazione: PASSIRIO a MOSO (m 900.00 s. m.)

Giorno	G	F	M	A	M	G	L	A	S	O	N	D
1	-25	-20	-25	-20	-30	55	72	68	75	55	0	-15
2	-25	-20	-27	-23	-30	50	75	70	190	50	0	-17
3	-25	-25	-27	-25	-30	45	75	70	300	45	-5	-17
4	-25	-25	-30	-25	-28	42	75	68	170	40	-5	-20
5	-25	-25	-30	-25	-28	40	75	65	120	35	-5	-20
6	-25	-25	-30	-27	-28	40	75	62	90	32	-5	-20
7	-25	-25	-30	-27	-28	40	75	60	85	30	-7	-20
8	-25	-25	-30	-27	-28	40	75	60	78	30	-7	-22
9	-25	-25	-30	-27	-28	40	72	60	70	28	-7	-22
10	-27	-27	-30	-27	-25	40	70	68	120	28	-9	-22
11	-27	-27	-30	-27	-25	42	70	55	100	26	-9	-22
12	-25	-27	-27	-27	-25	42	68	55	90	25	-9	-22
13	-25	-27	-27	-27	-25	45	68	52	85	25	-9	-22
14	-25	-27	-27	-27	-25	45	68	50	80	25	-11	-25
15	-25	-27	-27	-27	-23	45	65	50	70	23	-11	-25
16	-25	-25	-27	-29	-20	47	65	48	65	20	-11	-25
17	-25	-25	-25	-29	-20	50	65	45	60	20	-13	-25
18	-25	-25	-25	-29	140	50	67	45	55	18	-13	-26
19	-25	-25	-25	-29	80	50	80	42	52	18	-15	-25
20	-25	-25	-25	-29	60	52	75	42	50	15	-15	-25
21	-25	-25	-25	-30	60	55	70	70	48	15	-15	-25
22	-25	-25	-28	-30	55	57	70	90	45	15	-15	-25
23	-25	-25	-25	-30	55	60	70	140	40	13	-15	-25
24	-25	-25	-23	-30	55	60	68	115	40	13	-15	-25
25	-25	-25	-23	-30	55	60	68	100	40	13	-15	-25
26	-25	-25	-23	-30	50	62	65	90	45	10	-15	-25
27	-20	-25	-23	-30	50	65	65	80	55	10	-15	-25
28	-20	-25	-23	-30	48	67	65	70	70	8	-15	-25
29	-15		-20	-30	48	70	65	65	60	8	-15	-25
30	-15		-20	-30	50	72	65	60	55	5	-15	-25
31	-20		-20		60		65	60		0		-25
Media	-24	-25	-26	-28	14	51	70	67	88	23	-10	-23

Media annua: 14

Bacino: ALTO ADIGE
Stazione: VALTINA a VALTINA (m 1250.00 s. m.)

Giorno	G	F	M	A	M	G	L	A	S	O	N	D
1	7	5	6	2	3	-14	-16	-14	-15	-4	3	5
2	7	5	6	2	3	-14	-16	-14	-19	-4	4	5
3	7	5	5	3	2	-14	-14	-14	-50	-3	4	5
4	7	5	6	2	3	-13	-14	-14	-27	-2	4	6
5	7	5	6	3	3	-13	-17	-13	-20	-2	4	5
6	7	5	5	3	2	-13	-15	-13	-19	-1	4	5
7	7	5	5	3	2	-13	-14	-13	-19	-1	4	5
8	7	5	5	3	2	-14	-12	-12	-18	-1	4	5
9	7	6	5	3	2	-15	-12	-12	-15	-1	4	5
10	7	6	5	2	2	-17	-12	-12	-21	-1	4	5
11	7	6	5	2	2	-17	-13	-12	-25	-1	4	5
12	6	6	5	3	1	-19	-13	-12	-19	0	4	5
13	6	6	5	3	1	-18	-13	-11	-17	0	4	5
14	6	6	4	3	1	-17	-13	-11	-17	1	4	5
15	7	6	4	3	-1	-17	-14	-12	-16	1	4	5
16	7	6	3	3	-1	-18	-13	-12	-14	1	4	5
17	7	6	3	4	-2	-18	-13	-12	-14	1	4	5
18	7	6	3	4	-8	-19	-12	-12	-14	2	4	5
19	7	6	3	3	-11	-19	-13	-11	-13	2	5	5
20	7	6	3	3	-14	-19	-13	-11	-12	2	5	5
21	7	7	3	3	-13	-18	-13	-11	-12	2	5	5
22	7	7	2	2	-13	-16	-13	-22	-10	2	5	6
23	7	7	2	3	-13	-16	-16	-14	-9	2	5	6
24	7	7	2	3	-14	-18	-17	-13	-7	2	5	6
25	7	7	2	3	-14	-16	-14	-13	-7	2	5	6
26	7	7	2	4	-14	-17	-15	-13	-7	2	5	6
27	7	7	2	4	-13	-16	-13	-13	-6	3	5	6
28	6	7	1	4	-13	-16	-13	-13	-6	3	5	6
29	5		1	4	-14	-16	-13	-12	-6	3	5	6
30	5		2	3	-14	-18	-13	-12	-5	3	5	6
31	4		2		-14		-13	-14		3		6
Media	7	6	4	3	-5	-16	-14	-13	-15	1	4	5

Media annua: -3

Bacino: ALTO ADIGE
Stazione: ADIGE a PONTE D'ADIGE (m 237.90 s. m.)

Giorno	G	F	M	A	M	G	L	A	S	O	N	D
1	95	120	122	117	96	170	242	211	203	»	»	103
2	92	116	123	117	98	118	248	240	396	»	»	98
3	82	115	122	116	100	162	230	220	506	»	»	100
4	86	120	122	104	100	152	214	210	370	»	»	102
5	85	123	127	124	114	146	233	206	»	»	»	104
6	84	121	125	126	102	116	212	197	»	»	»	97
7	85	90	95	130	102	197	205	193	»	»	»	98
8	89	124	129	125	101	200	199	184	»	»	»	104
9	93	123	117	123	102	198	204	194	»	»	»	96
10	84	123	120	128	104	191	188	205	»	»	»	97
11	116	120	117	104	102	190	160	185	»	»	»	97
12	123	119	118	103	96	179	178	174	»	»	»	96
13	122	115	118	124	100	156	178	166	»	»	»	97
14	122	90	96	104	106	180	179	164	»	»	»	98
15	122	128	120	114	118	182	180	163	»	»	118	97
16	120	133	120	110	123	185	192	174	»	»	110	96
17	90	128	104	106	138	210	203	171	»	»	107	98
18	114	126	117	106	159	202	173	173	»	»	108	96
19	116	126	96	98	290	188	202	171	»	»	106	97
20	105	124	115	104	217	185	194	175	»	»	106	96
21	118	110	98	116	186	224	195	174	»	»	117	96
22	118	122	115	112	171	240	193	180	»	»	108	94
23	118	123	115	111	143	240	190	276	»	»	107	95
24	96	121	118	100	163	237	178	221	»	»	101	94
25	119	123	118	98	172	234	168	196	»	»	108	94
26	118	124	118	109	164	238	236	184	»	»	100	92
27	118	121	111	120	187	235	218	172	»	»	102	92
28	103	108	96	104	184	262	202	167	»	»	103	92
29	118		119	105	183	248	194	154	»	»	105	100
30	105		119	95	143	246	189	168	»	»	106	99
31	90		118		158		210	170		»		98
Media	105	119	115	112	138	197	200	188	»	»	»	97

Media annua: »

Bacino: ALTO ADIGE
Stazione: ISARCO a VIPITENO (m 946.63 s. m.)

Giorno	G	F	M	A	M	G	L	A	S	O	N	D
1	8	9	8	11	10	13	16	14	16	11	9	10
2	8	9	9	11	10	13	16	14	27	10	9	10
3	8	9	9	11	10	13	16	14	35	10	9	10
4	8	9	9	11	10	13	15	14	34	10	10	9
5	8	9	8	11	10	13	15	14	15	9	9	9
6	8	9	9	10	10	13	14	14	15	9	9	9
7	8	9	9	10	10	14	14	14	14	9	9	9
8	8	9	9	10	10	13	14	14	15	9	9	9
9	8	9	8	10	10	14	14	14	16	9	9	8
10	8	12	8	10	10	14	13	13	18	9	10	8
11	8	9	9	9	10	14	13	13	17	8	9	9
12	8	9	9	9	10	14	13	12	14	8	9	9
13	8	9	9	9	10	14	13	12	13	8	9	9
14	8	8	9	9	10	14	13	12	13	8	9	9
15	8	9	8	9	10	14	14	12	13	7	10	9
16	8	9	8	9	12	15	14	12	13	7	10	9
17	8	9	9	9	18	15	14	12	13	7	10	9
18	8	10	9	9	19	15	14	12	12	7	10	9
19	9	9	8	10	16	16	14	12	12	8	10	8
20	9	9	8	10	15	16	14	12	12	8	11	8
21	9	8	8	10	14	17	14	12	9	8	11	8
22	9	9	9	10	14	17	14	13	9	8	12	8
23	9	9	9	10	14	18	14	18	9	9	12	10
24	9	9	9	10	14	18	14	16	9	9	12	10
25	9	9	9	10	14	18	14	12	9	9	12	10
26	9	9	8	10	14	18	14	12	14	9	11	9
27	9	8	9	10	14	18	14	12	14	8	11	9
28	9	9	9	10	14	17	14	12	12	8	11	9
29	9		10	10	13	17	13	12	12	9	10	9
30	8		10	10	13	17	13	12	11	9	9	9
31	9		11		13		14	12		9		8
Media	8	9	9	10	12	15	14	13	15	9	10	9

Media annua: 11

Bacino: ALTO ADIGE
Stazione: RIDANNA a VIPITENO (m 940.00 s. m.)

Giorno	G	F	M	A	M	G	L	A	S	O	N	D
1	27	32	36	37	39	123	169	96	159	»	66	49
2	27	31	34	37	42	121	166	94	350	»	65	47
3	26	30	34	39	42	112	148	92	250	»	59	45
4	25	28	35	41	41	110	147	97	»	»	58	46
5	26	27	33	43	41	106	144	99	»	»	55	45
6	24	29	33	42	45	97	138	95	»	»	51	41
7	24	29	32	42	47	99	139	97	»	»	49	30
8	23	30	31	40	46	101	141	95	»	»	47	30
9	23	30	30	41	46	105	134	96	»	»	49	32
10	22	31	28	39	52	107	133	91	»	»	49	35
11	24	31	28	39	57	112	127	95	»	»	52	37
12	25	32	27	37	59	117	121	96	»	»	54	37
13	29	30	27	37	74	120	117	99	»	87	62	39
14	31	30	29	38	235	125	113	97	»	83	64	41
15	33	31	29	38	196	127	99	117	»	76	61	45
16	35	32	31	37	192	131	97	250	»	75	63	49
17	32	29	30	36	188	135	103	199	»	75	65	49
18	31	30	30	36	172	139	108	197	»	69	64	51
19	35	28	31	37	175	142	122	192	»	67	59	52
20	35	28	31	35	171	147	125	157	»	64	56	52
21	36	31	32	35	163	149	127	151	»	66	58	53
22	34	29	34	37	154	153	121	138	»	63	56	56
23	32	30	34	39	147	155	122	133	»	67	59	58
24	30	29	32	39	143	162	126	129	»	68	57	59
25	30	31	30	44	138	165	117	116	»	68	55	55
26	28	31	31	41	132	167	112	98	»	65	50	53
27	29	34	33	39	115	171	109	95	»	67	51	50
28	29	33	31	37	111	183	107	87	»	72	47	49
29	27		34	38	91	177	103	89	»	70	49	46
30	27		36	38	95	173	99	99	»	68	48	48
31	29		36		97		97	132		68		45
Media	29	30	32	39	108	134	124	119	»	»	56	46

Media annua: »

Bacino: ALTO ADIGE

Stazione: ISARCO a FRA DI SOPRA (m 750.00 s. m.)

Giorno	G	F	M	A	M	G	L	A	S	O	N	D
1	60	59	53	60	52	110	150	130	130	130	80	65
2	65	58	55	62	60	110	155	130	210	140	80	60
3	60	65	52	69	70	110	110	130	275	130	70	60
4	62	60	58	60	75	110	150	128	170	120	70	60
5	60	58	58	60	72	115	140	125	160	150	70	60
6	62	50	60	70	78	120	120	120	145	180	80	60
7	50	50	48	64	69	120	180	120	145	115	75	60
8	50	50	55	62	76	120	185	120	130	110	70	60
9	52	50	51	65	80	125	140	110	160	110	70	60
10	70	50	53	70	82	125	130	110	150	110	70	55
11	60	50	51	70	81	125	125	125	185	110	70	60
12	60	50	53	65	81	120	125	115	155	110	70	60
13	61	51	44	70	75	120	120	120	140	110	65	60
14	52	55	58	70	90	125	120	115	135	110	70	66
15	58	57	55	65	95	120	125	110	130	110	65	65
16	58	55	53	60	90	120	135	110	120	110	60	65
17	50	50	50	70	115	120	135	105	180	110	65	60
18	57	51	50	60	115	145	145	100	118	110	65	60
19	61	50	52	60	120	135	140	110	115	105	68	60
20	58	58	50	62	115	140	135	110	110	100	70	58
21	56	48	58	65	118	140	130	195	105	60	70	55
22	55	50	50	60	115	175	120	180	110	90	65	55
23	57	49	52	58	110	170	180	175	110	90	65	55
24	50	50	52	62	110	165	125	130	110	90	65	55
25	62	49	50	60	115	170	140	120	115	85	65	60
26	59	48	52	64	120	165	145	115	115	80	63	60
27	60	50	50	58	115	170	120	110	120	80	62	56
28	52	45	52	60	110	165	125	110	160	80	63	50
29	53		63	55	115	155	120	105	140	80	60	60
30	55		60	55	115	150	120	105	130	80	60	60
31	50		60		115		135	105		80		55
Medie	57	52	54	63	95	135	132	124	143	106	68	59

Media annua: 91

Bacino: ALTO ADIGE

Stazione: BRAIES a S. VITO IN BRAIES (m 1344.34 s. m.)

Giorno	G	F	M	A	M	G	L	A	S	O	N	D
1	32	29	27	27	31	62	66	53	52	65	61	57
2	31	29	27	27	31	61	66	53	»	65	61	57
3	31	29	27	27	31	60	65	52	»	65	61	57
4	31	29	27	27	31	60	64	52	»	64	61	57
5	31	29	27	27	33	59	63	52	98	64	61	57
6	31	29	27	27	33	59	62	52	91	64	60	57
7	31	29	27	27	33	58	62	51	85	64	60	57
8	31	29	27	28	33	58	61	51	80	63	60	57
9	31	28	27	28	34	58	60	51	78	63	60	57
10	31	28	27	28	34	58	60	51	75	63	60	57
11	31	28	27	28	34	58	59	50	75	63	60	57
12	31	28	27	28	34	58	59	50	75	63	60	57
13	31	28	27	29	34	58	58	50	74	63	59	57
14	31	28	27	29	35	58	58	50	74	62	59	57
15	31	28	27	29	35	57	58	50	73	62	59	57
16	30	28	27	29	36	57	57	49	72	62	59	57
17	30	28	27	29	36	57	56	49	71	62	59	56
18	30	28	27	30	36	58	56	49	70	62	59	56
19	30	28	27	30	38	58	55	49	69	62	58	56
20	30	28	27	30	38	60	55	49	68	62	58	56
21	30	28	27	30	39	72	54	50	67	62	58	56
22	30	28	27	30	39	71	54	50	66	62	58	56
23	30	28	27	30	51	70	53	50	64	62	58	56
24	30	28	26	30	62	70	52	50	62	62	58	56
25	30	28	26	30	61	69	52	50	62	61	58	56
26	30	27	26	30	60	69	52	51	61	61	58	56
27	29	27	26	30	61	68	51	51	61	61	58	56
28	29	27	26	30	62	68	51	51	64	61	58	56
29	29		26	30	62	68	50	51	70	61	58	56
30	29		26	30	60	67	51	51	67	61	57	56
31	29		26		62		51	51		61		56
Medie	30	28	27	29	42	62	57	51	»	63	59	57

Media annua: »

Bacino: ALTO ADIGE

Stazione: RIENZA a MONGUELFO (m 1077.57 s. m.)

Giorno	G	F	M	A	M	G	L	A	S	O	N	D
1	7	4	4	6	9	30	41	30	30	33	13	10
2	6	5	8	7	9	29	40	30	70	33	13	9
3	6	5	7	7	8	30	39	29	123	32	18	10
4	7	5	8	6	9	28	40	24	90	32	13	7
5	7	5	5	7	15	30	35	25	70	31	13	11
6	6	5	6	9	16	30	33	33	55	31	12	9
7	2	5	4	6	15	30	34	30	50	31	12	8
8	2	4	4	8	16	31	32	27	40	30	12	9
9	1	2	4	10	17	30	30	26	40	26	12	9
10	2	2	3	9	20	29	30	30	40	26	12	8
11	1	3	3	9	20	28	31	24	45	22	12	10
12	5	2	4	8	20	30	29	20	45	22	12	9
13	2	2	6	9	18	32	30	20	43	22	12	8
14	2	2	7	8	20	30	28	23	43	20	12	6
15	2	2	3	9	27	29	29	23	42	20	13	7
16	2	2	3	7	28	33	27	25	42	20	14	6
17	2	2	4	6	26	40	27	27	42	20	14	5
18	2	3	4	7	30	44	28	30	41	20	14	7
19	2	3	5	9	36	44	29	26	41	22	12	6
20	3	2	3	9	35	44	30	25	41	20	12	8
21	4	2	4	9	36	50	28	27	40	20	11	5
22	4	4	4	8	30	50	28	22	40	19	11	4
23	5	4	5	7	29	48	30	23	40	19	11	4
24	4	4	7	6	32	45	30	22	40	18	10	4
25	4	4	7	7	30	45	25	24	40	17	10	5
26	4	3	6	9	30	44	27	24	40	16	11	6
27	4	2	7	11	32	45	26	24	40	15	8	5
28	5	2	6	10	30	44	25	23	35	15	8	6
29	6		7	8	26	42	25	23	35	14	9	4
30	5		5	9	28	40	30	25	34	13	10	4
31	5		5		30		29	26		13		4
Medie	4	3	5	8	28	37	30	25	47	22	12	7

Media annua: 19

Bacino: ALTO ADIGE

Stazione: RIENZA a BRUNICO (m 822.93 s. m.)

Giorno	G	F	M	A	M	G	L	A	S	O	N	D
1	»	110	110	115	»	160	190	160	160	»	»	»
2	»	110	110	115	»	158	190	160	200	»	»	»
3	»	110	110	114	114	155	180	150	240	»	»	»
4	134	110	118	»	114	150	180	150	190	»	»	»
5	135	110	118	114	130	145	170	145	180	»	»	»
6	»	110	»	113	150	145	168	145	140	»	»	»
7	115	»	118	110	145	150	172	140	130	»	»	»
8	116	110	118	110	146	158	172	135	120	»	»	»
9	116	110	118	110	»	158	180	130	130	»	»	»
10	»	116	118	110	140	160	180	130	130	»	»	»
11	115	115	118	»	140	159	178	130	160	»	»	»
12	116	115	118	112	140	157	175	130	160	»	»	»
13	116	115	118	114	150	160	168	130	150	»	»	»
14	115	»	»	114	160	160	168	135	130	»	»	»
15	115	115	118	116	»	165	160	135	130	»	»	»
16	116	116	118	116	162	165	160	137	130	»	»	»
17	»	116	118	118	155	170	160	137	130	»	»	»
18	116	116	118	»	156	170	150	130	120	»	»	»
19	116	116	116	»	156	170	145	140	120	»	»	»
20	115	116	116	118	156	170	130	140	120	»	»	»
21	115	»	»	118	155	170	130	150	100	»	»	»
22	114	115	116	118	155	170	130	150	100	»	»	»
23	114	115	116	116	»	190	130	145	110	»	»	»
24	»	115	»	114	150	190	150	140	110	»	»	»
25	110	110	116	»	150	185	150	140	150	»	»	»
26	110	110	115	114	142	180	150	130	150	»	»	»
27	110	110	115	114	»	170	155	135	160	»	»	»
28	132	»	115	114	155	190	155	135	160	»	»	»
29	134		116	113	160	175	156	135	160	»	»	»
30	110		»	113	160	190	165	147	160	»	»	»
31	»		118	113	160		170	147		»		»
Medie	»	»	»	»	»	166	162	140	144	»	»	»

Media annua: »

Bacino: ALTO ADIGE

Stazione: AURINO a CA' DI PIETRA (m 1035.00 s. m.)

Giorno	G	F	M	A	M	G	L	A	S	O	N	D
1	52	52	52	56	54	88	143	133	103	87	66	60
2	52	52	52	55	54	86	145	120	165	87	67	60
3	52	50	52	55	56	87	136	112	164	86	66	60
4	52	50	52	55	58	88	141	105	128	86	66	59
5	52	50	52	56	64	91	134	103	115	85	67	59
6	52	50	52	57	60	105	116	104	109	85	66	59
7	52	50	52	58	58	108	111	108	102	84	66	59
8	52	50	52	58	59	112	117	111	100	84	65	59
9	52	50	52	58	60	103	112	112	99	82	64	59
10	52	50	52	56	67	100	105	118	99	80	65	59
11	52	50	52	55	68	101	100	105	105	80	65	58
12	52	50	52	56	60	102	98	98	100	79	64	58
13	52	50	52	56	61	101	104	96	100	76	63	58
14	52	50	52	56	65	106	115	97	100	76	61	58
15	52	50	52	56	77	105	121	98	98	76	62	58
16	52	50	52	56	90	111	125	97	98	74	61	58
17	52	50	52	56	94	138	121	94	98	74	63	58
18	52	50	52	56	98	118	110	94	97	74	63	58
19	52	50	52	54	124	118	118	94	96	74	63	58
20	52	50	52	54	104	121	114	96	96	70	62	58
21	52	50	52	54	90	133	114	121	94	70	63	58
22	52	50	52	54	88	140	112	133	94	70	62	58
23	52	50	52	54	90	165	113	106	92	70	60	58
24	52	50	52	54	88	153	118	104	92	68	59	58
25	52	50	52	54	86	153	135	97	90	67	60	58
26	52	50	52	54	90	135	152	92	90	67	60	58
27	52	50	52	55	90	148	131	94	89	68	61	58
28	52	50	52	54	90	157	114	89	89	67	60	58
29	52		52	54	88	139	110	88	88	67	60	58
30	52		53	54	88	137	110	88	88	67	60	58
31	52		56		90		157	89		67		58
Medie	52	50	52	55	78	119	121	103	103	76	63	58

Media annua: 77

Bacino: ALTO ADIGE

Stazione: RIO RIVA a CANTUCCIO (m 862.00 s. m.)

Giorno	G	F	M	A	M	G	L	A	S	O	N	D
1	98	95	95	98	100	140	160	180	140	134	102	96
2	98	95	95	98	106	140	162	180	250	134	100	96
3	98	95	95	98	105	139	162	165	170	130	100	96
4	98	95	96	99	105	138	164	145	157	127	100	96
5	98	95	96	99	109	137	165	140	150	125	98	96
6	97	96	96	99	106	138	164	145	157	127	100	96
7	97	95	96	99	105	140	162	140	138	120	98	96
8	97	95	97	98	104	136	160	140	130	120	97	96
9	97	94	97	98	105	134	136	140	130	118	97	96
10	97	95	97	98	104	129	134	170	130	116	97	100
11	97	94	97	99	104	128	135	148	130	114	97	105
12	97	95	98	99	106	126	135	138	130	113	97	109
13	97	95	98	100	109	125	135	136	130	111	97	100
14	96	95	98	100	111	123	135	135	130	110	98	96
15	96	96	98	99	115	124	135	134	128	109	96	96
16	96	96	98	100	130	126	132	132	128	108	96	96
17	96	96	97	100	132	120	135	130	125	106	96	96
18	95	96	97	100	134	140	136	130	126	106	96	96
19	95	96	98	100	148	126	138	134	126	105	96	96
20	95	96	98	100	138	126	139	134	125	105	96	96
21	95	95	98	99	122	170	140	134	124	105	96	96
22	95	95	98	99	118	180	140	140	124	105	95	96
23	95	95	98	99	120	175	142	140	124	104	96	96
24	95	95	98	99	120	180	144	140	128	104	96	98
25	95	95	98	99	124	175	145	138	130	104	96	98
26	95	95	98	99	126	168	160	138	140	104	96	98
27	95	95	96	100	124	165	170	138	140	103	97	96
28	95	95	97	100	127	161	140	137	142	103	96	96
29	95		98	100	129	162	138	138	138	103	96	96
30	95		98	100	134	160	138	140	135	103	96	96
31	95		98		135		139	140		102		96
Medie	96	95	97	99	118	144	146	142	138	112	97	97

Media annua: 115

Bacino: ALTO ADIGE

Stazione: RIO SELVA a SELVA DEI MOLINI (m 1140.00 s. m.)

Giorno	G	F	M	A	M	G	L	A	S	O	N	D
1	11	11	9	14	13	32	85	81	64	80	62	55
2	12	11	9	14	13	31	82	70	111	84	62	55
3	12	11	9	14	14	31	75	64	123	81	62	55
4	11	10	9	14	16	31	78	62	97	77	62	56
5	10	9	9	14	21	34	70	61	93	77	62	56
6	11	10	9	15	19	40	65	68	87	76	61	56
7	11	11	9	16	18	42	64	65	83	76	61	56
8	12	11	9	16	18	44	68	67	79	75	61	56
9	12	10	9	16	20	42	62	67	78	73	60	55
10	11	9	9	16	22	40	59	64	85	73	60	55
11	11	10	9	16	21	39	57	56	91	73	61	55
12	11	10	9	16	21	37	58	52	83	72	60	55
13	11	10	9	15	21	39	60	53	80	70	60	55
14	11	10	9	15	26	40	69	54	78	70	60	55
15	11	10	9	15	38	42	68	56	76	69	58	55
16	11	10	10	15	37	44	76	55	76	69	57	55
17	11	9	9	15	41	62	69	53	75	68	57	55
18	11	9	10	15	42	56	61	56	76	68	58	55
19	11	9	10	14	55	54	62	54	79	67	58	55
20	10	9	10	14	44	56	60	54	75	67	58	55
21	10	9	10	14	38	68	61	64	72	67	58	55
22	10	9	10	14	84	74	60	59	71	66	58	55
23	11	9	10	14	32	88	62	90	71	65	57	55
24	11	9	11	14	31	87	62	67	71	64	55	55
25	11	9	11	13	32	89	67	61	71	64	56	55
26	11	9	11	13	34	91	92	55	74	64	56	55
27	11	9	10	15	36	91	72	53	77	63	56	55
28	11	9	10	13	35	96	62	51	87	63	55	55
29	11		11	13	35	84	59	49	82	63	56	55
30	11		12	13	32	85	58	48	78	63	56	55
31	11		14		33		61	49		63		55
Medie	11	10	10	14	29	56	66	60	81	70	59	55

Media annua: 43

Bacino: ALTO ADIGE

Stazione: RIENZA a S. LORENZO (m 799.35 s. m.)

Giorno	G	F	M	A	M	G	L	A	S	O	N	D
1	80	50	50	70	70	150	»	150	»	130	70	65
2	70	50	50	70	70	150	»	150	»	130	70	70
3	75	60	50	65	70	160	»	140	»	120	75	70
4	70	60	55	70	80	160	»	150	»	120	70	65
5	65	50	50	60	100	170	»	145	»	110	70	65
6	50	50	50	60	110	170	»	145	»	110	75	65
7	55	50	55	65	120	170	»	150	»	110	75	65
8	55	55	55	65	120	165	»	150	»	100	75	70
9	70	55	55	70	120	160	»	145	»	90	70	75
10	70	50	50	70	120	165	»	145	»	90	75	75
11	65	60	50	70	130	160	»	150	»	80	70	75
12	65	50	55	70	130	160	»	150	»	80	70	75
13	70	50	60	70	150	160	»	145	150	80	70	75
14	70	50	60	80	150	160	»	150	150	75	70	75
15	65	55	60	75	150	170	»	145	150	70	70	70
16	65	55	60	75	160	200	»	140	150	70	70	70
17	70	50	65	70	160	230	»	150	140	70	70	70
18	70	50	60	70	160	230	»	145	140	70	65	70
19	65	50	55	70	165	220	»	145	140	75	65	70
20	65	50	55	75	170	210	»	145	140	70	65	70
21	60	55	50	75	160	280	»	150	130	70	65	75
22	60	55	55	80	160	270	»	150	130	70	70	75
23	65	50	60	75	160	300	»	150	130	70	70	75
24	70	50	60	70	160	300	»	145	130	75	65	75
25	65	55	60	70	160	280	»	145	150	70	65	70
26	60	60	65	70	175	270	»	140	150	70	65	70
27	60	55	65	70	175	»	»	140	150	70	65	70
28	60	50	70	70	170	»	»	140	»	70	65	70
29	70		70	70	180	»	»	140	»	70	65	70
30	70		70	70	180	»	»	140	»	70	65	70
31	70		70		190		»	»		70		70
Medie	66	53	58	70	141	»	»	»	»	85	69	71

Media annua: »

Bacino: ALTO ADIGE

Stazione: GADERA a MANTANA (m 832.60 s. m.)

Giorno	G	F	M	A	M	G	L	A	S	O	N	D
1	43	40	38	53	50	92	88	68	81	88	63	53
2	43	40	38	53	61	90	87	68	182	87	61	52
3	42	39	39	58	59	90	87	68	200	85	61	52
4	42	38	39	57	58	90	86	67	200	83	60	52
5	41	38	40	58	55	92	86	67	150	83	59	52
6	41	38	40	55	54	91	85	66	130	81	59	51
7	41	38	40	54	55	91	85	66	120	81	59	51
8	40	38	40	54	56	91	85	66	118	81	58	58
9	40	38	40	54	56	90	84	71	115	80	58	57
10	40	38	40	54	58	90	84	68	110	80	58	54
11	40	38	42	53	60	88	87	67	108	79	57	54
12	40	38	42	53	66	88	88	67	105	78	57	53
13	40	38	43	52	67	87	87	67	103	78	57	53
14	40	38	43	52	70	87	86	66	102	77	57	52
15	40	38	45	52	86	85	84	66	100	76	56	52
16	40	38	45	51	92	84	80	68	98	74	56	52
17	40	38	46	51	111	83	79	69	98	74	56	52
18	40	38	47	51	110	85	78	69	97	73	56	51
19	40	38	47	51	105	87	75	70	97	73	54	51
20	40	38	48	51	104	87	74	69	96	72	54	51
21	40	38	48	50	108	88	74	75	95	70	54	50
22	40	38	48	50	105	88	73	69	95	68	54	50
23	40	38	48	50	103	90	73	69	94	67	53	50
24	41	38	50	50	100	90	72	69	94	67	53	49
25	41	38	50	49	98	90	72	78	93	66	53	49
26	41	38	50	49	98	90	72	70	92	66	53	49
27	42	38	51	49	95	90	70	69	98	65	53	48
28	43	38	51	48	95	105	70	68	100	65	53	48
29	43		51	48	95	100	70	65	95	64	53	48
30	43		52	48	98	91	69	65	90	63	53	48
31	41		52		92		69	65		63		48
Media	41	38	45	52	81	90	79	68	112	74	56	51

Media annua: 66

Bacino: ALTO ADIGE

Stazione: RIENZA a VANDOIES (m 740.00 s. m.)

Giorno	G	F	M	A	M	G	L	A	S	O	N	D
1	115	98	98	120	110	170	245	200	305	150	135	105
2	115	100	100	128	110	170	250	220	430	150	135	105
3	110	100	105	140	110	170	250	200	420	148	135	100
4	110	100	106	140	110	165	252	200	410	148	134	100
5	110	100	100	130	120	170	255	180	400	148	133	100
6	115	100	98	135	130	170	240	185	300	145	131	100
7	118	98	95	140	135	170	220	185	270	145	130	105
8	120	98	100	140	135	176	200	190	250	143	130	106
9	120	100	100	140	138	175	200	190	200	140	130	105
10	100	100	102	138	140	180	200	190	200	140	130	107
11	100	100	101	135	119	188	200	187	200	142	125	106
12	100	100	100	126	100	180	200	185	200	142	122	105
13	100	100	95	117	120	180	200	185	195	148	120	105
14	100	98	95	115	130	180	210	185	190	143	120	105
15	100	95	110	115	140	180	220	190	192	140	115	106
16	105	98	100	120	170	195	225	200	180	140	118	105
17	100	98	110	120	190	200	250	200	180	138	115	105
18	100	95	110	110	195	200	270	195	180	135	113	105
19	98	95	108	100	200	225	270	195	180	135	110	105
20	98	96	105	100	210	240	270	196	180	135	110	105
21	100	98	96	115	210	240	250	196	150	135	109	105
22	100	95	100	115	190	245	250	198	160	135	108	105
23	100	95	105	120	170	246	250	195	162	135	108	106
24	100	95	105	120	170	248	240	195	158	135	105	108
25	100	100	105	112	170	255	235	193	158	135	105	108
26	100	100	105	105	175	255	217	190	156	134	105	108
27	98	105	110	105	175	250	200	190	153	132	105	108
28	96	100	110	108	170	248	200	195	150	132	105	106
29	105		102	108	170	246	200	197	150	130	100	106
30	100		105	110	170	245	200	200	150	130	102	106
31	100		105		170		200	200		130		105
Media	104	98	103	121	153	205	228	194	220	139	118	105

Media annua: 149

Bacino: ALTO ADIGE

Stazione: ISARCO a BRESSANONE (m 550.00 s. m.)

Giorno	G	F	M	A	M	G	L	A	S	O	N	D
1	100	95	78	95	94	181	276	264	175	200	105	100
2	105	94	81	96	95	179	284	246	330	205	114	94
3	102	97	85	99	103	174	260	218	480	200	108	95
4	105	97	90	101	112	174	248	210	325	280	114	78
5	107	98	92	105	128	178	250	208	270	175	114	70
6	84	97	93	109	130	197	224	199	254	172	100	78
7	99	89	85	109	120	207	220	205	228	167	103	75
8	96	87	85	100	123	217	221	210	214	163	98	76
9	100	91	92	100	95	220	223	206	200	158	108	60
10	80	89	93	103	126	200	200	209	220	155	95	78
11	95	89	94	109	185	197	174	196	275	150	104	70
12	100	92	95	115	134	190	174	177	226	146	105	80
13	100	94	92	107	127	176	195	176	212	146	105	77
14	99	90	87	111	134	200	206	174	200	140	100	82
15	96	90	88	109	140	200	220	178	187	136	98	72
16	104	94	90	109	172	216	232	174	177	180	95	75
17	88	97	90	107	177	258	240	164	176	130	95	65
18	94	95	87	104	210	244	205	164	175	115	98	72
19	101	92	88	101	248	235	217	165	185	130	96	70
20	90	95	88	102	245	246	214	168	174	142	94	72
21	97	91	82	105	209	256	203	213	165	120	98	70
22	98	89	83	104	182	288	214	183	156	118	98	75
23	97	89	87	103	178	323	208	382	145	115	80	70
24	79	93	89	100	177	300	216	220	142	118	82	68
25	92	98	89	95	176	300	220	200	142	110	92	67
26	92	95	88	83	180	295	276	177	164	126	100	65
27	96	95	88	85	195	290	258	174	200	110	95	62
28	99	88	92	88	184	310	217	170	205	113	95	64
29	103		90	90	180	280	206	168	237	114	94	58
30	103		89	98	176	264	200	158	210	114	75	64
31	94		98		174		276	156		109		73
Media	97	93	88	101	157	233	225	195	215	145	98	73

Media annua: 143

Bacino: ALTO ADIGE

Stazione: EGA a PONTE NOVA * (m 870.00 s. m.)

Giorno	G	F	M	A	M	G	L	A	S	O	N	D
1	26	24	20	36	31	71	44	36	43	38	23	15
2	25	24	20	35	32	65	44	45	91	38	22	14
3	25	21	20	35	37	61	43	41	78	38	21	15
4	24	23	20	35	38	57	43	41	59	37	21	14
5	24	28	19	36	58	56	45	40	53	35	21	14
6	24	24	18	36	45	63	43	41	50	33	20	14
7	24	25	19	36	42	62	45	43	44	33	20	14
8	25	24	19	36	40	71	46	42	41	31	19	15
9	24	22	20	39	42	70	44	44	38	30	20	12
10	24	18	20	36	43	63	44	43	36	30	21	14
11	24	23	20	36	43	59	48	42	37	29	19	13
12	25	21	20	35	42	57	43	42	37	29	18	13
13	24	22	19	34	42	53	42	41	38	28	18	14
14	24	22	19	33	42	48	41	41	36	27	18	13
15	24	22	20	32	45	47	39	41	34	27	18	13
16	24	20	21	31	49	47	38	43	33	26	17	11
17	24	19	22	31	54	50	38	40	31	26	17	13
18	24	17	23	32	70	46	38	41	30	26	18	12
19	24	20	25	31	75	45	39	40	39	25	17	13
20	22	20	27	31	66	45	38	39	31	24	17	18
21	22	20	28	30	61	46	39	40	29	24	23	18
22	25	19	28	29	57	47	36	39	29	23	20	12
23	23	20	31	30	57	46	36	65	28	23	18	13
24	22	20	30	29	58	46	32	47	28	22	15	12
25	24	20	32	29	58	46	39	44	27	23	16	12
26	23	20	30	29	63	46	36	42	55	23	17	12
27	23	20	28	35	77	45	36	40	48	23	16	18
28	23	20	30	32	83	47	34	39	100	22	16	12
29	22		33	31	70	45	33	38	51	22	15	12
30	23		35	31	64	45	32	37	42	22	16	12
31	23		37		62		39	38		21		12
Media	24	21	24	33	53	53	40	42	44	28	19	13

Media annua: 33

Bacino: ALTO ADIGE

Stazione: ISARCO a CARDANO (m 276.00 s. m.)

Giorno	G	F	M	A	M	G	L	A	S	O	N	D
1	145	148	142	177	144	200	220	270	304	294	196	200
2	147	154	136	184	164	218	224	260	340	292	187	201
3	150	153	135	172	168	205	213	251	335	291	186	205
4	169	150	142	166	166	202	215	262	304	290	189	202
5	176	153	140	180	170	212	220	256	309	280	190	199
6	143	142	135	172	176	206	208	264	320	280	191	199
7	181	150	130	168	176	195	225	261	328	275	190	198
8	180	168	136	176	150	214	237	242	326	272	189	202
9	172	154	135	176	176	222	238	256	325	271	191	202
10	164	132	136	167	197	225	250	268	315	270	190	201
11	170	152	136	172	197	225	248	266	310	250	192	208
12	143	167	148	176	195	232	233	260	308	248	198	208
13	143	169	137	181	181	220	235	249	308	247	195	205
14	171	144	142	170	190	218	231	242	305	239	191	204
15	174	135	138	180	193	208	229	228	305	239	190	203
16	172	152	138	159	190	200	224	224	304	236	194	201
17	160	140	140	171	204	196	230	217	300	234	196	200
18	166	160	136	172	204	190	216	224	292	230	197	199
19	146	160	160	179	240	193	218	223	290	225	190	198
20	170	144	166	176	230	194	228	225	279	223	192	198
21	178	137	157	193	215	198	230	214	271	222	191	201
22	182	140	139	184	206	239	228	214	265	220	193	202
23	178	138	174	188	200	271	255	216	264	220	196	202
24	146	136	176	179	200	278	254	216	260	210	195	204
25	172	136	175	168	201	275	246	218	260	212	196	204
26	170	140	176	172	205	270	246	213	260	212	194	200
27	172	148	150	161	205	270	246	214	281	209	194	201
28	146	136	158	177	200	267	254	220	306	209	195	203
29	150		164	176	186	227	248	218	302	208	198	199
30	147		175	164	194	219	276	230	301	207	199	198
31	132		167		195		265	253		200		200
Media	162	148	149	175	191	228	235	238	301	242	198	201

Media annua: 205

Bacino: MEDIO E BASSO ADIGE

Stazione: ADIGE a BRONZOLO (m 226.96 s. m.)

Giorno	G	F	M	A	M	G	L	A	S	O	N	D
1	61	72	70	80	76	178	236	220	159	189	95	80
2	72	71	72	80	75	162	246	230	366	203	103	78
3	66	68	74	75	81	170	225	204	320	180	98	78
4	66	71	78	78	90	163	212	190	360	183	96	84
5	66	72	72	80	119	162	223	185	280	173	100	72
6	64	75	74	85	110	161	198	180	259	166	98	76
7	73	64	52	85	101	173	192	189	232	160	90	75
8	71	65	62	87	98	189	189	182	214	155	87	67
9	72	66	68	82	94	186	192	179	203	151	85	42
10	60	63	66	86	103	170	176	185	233	148	77	72
11	68	65	68	75	112	172	148	153	275	145	92	67
12	76	69	66	76	110	167	153	146	240	147	89	56
13	74	67	60	80	108	165	150	145	217	130	87	71
14	77	62	45	76	109	163	175	147	227	128	80	78
15	71	69	63	65	115	173	182	146	193	125	83	61
16	76	68	67	58	130	178	184	150	185	120	80	58
17	58	77	67	55	152	208	208	150	177	118	82	58
18	68	71	70	75	169	214	169	145	178	105	82	60
19	72	74	66	63	233	198	185	143	186	108	80	59
20	71	76	70	57	213	203	176	170	172	109	79	60
21	68	66	65	61	188	220	173	156	161	115	83	61
22	71	74	65	65	163	240	178	285	150	100	88	59
23	69	76	74	65	149	270	174	218	152	108	81	56
24	44	77	72	57	150	253	176	186	143	105	78	54
25	74	74	78	63	150	253	173	169	142	103	68	50
26	72	45	74	74	158	255	228	156	143	104	81	47
27	72	72	73	84	163	246	215	153	191	106	82	51
28	73	46	70	80	169	270	189	130	240	100	79	58
29	71		75	82	173	248	180	142	230	104	80	53
30	68		78	80	153	234	178	168	219	103	76	57
31	60		79		155		185	146		100		51
Media	68	68	69	73	134	201	189	172	221	132	85	63

Media annua: 123

Bacino: MEDIO E BASSO ADIGE

Stazione: ADIGE a EGNA (m 213.02 s. m.)

Giorno	G	F	M	A	M	G	L	A	S	O	N	D
1	120	92	104	136	112	296	380	338	244	320	176	158
2	104	114	112	136	80	290	400	380	420	330	176	146
3	104	114	112	188	116	252	384	338	650	322	174	144
4	102	118	114	126	120	252	344	300	560	300	172	144
5	116	116	114	124	182	250	360	300	460	296	178	158
6	110	114	116	140	152	260	320	290	410	284	174	148
7	108	114	102	180	146	270	292	282	370	278	164	144
8	114	118	94	126	186	304	284	290	358	268	164	146
9	118	114	114	134	138	300	318	280	328	266	166	142
10	112	116	110	136	138	290	274	286	380	260	164	140
11	100	118	112	134	176	270	256	270	450	250	176	148
12	110	120	110	124	150	268	244	254	390	250	164	150
13	116	108	108	136	160	266	256	240	356	224	178	140
14	112	104	102	136	158	264	274	238	330	232	164	140
15	110	90	114	122	182	268	290	236	332	242	162	156
16	114	114	110	120	250	290	304	234	300	238	162	142
17	100	108	104	124	252	306	316	242	296	224	158	142
18	98	114	114	118	276	356	264	246	294	228	160	144
19	116	108	108	96	310	320	270	234	296	218	160	142
20	114	112	96	96	356	318	282	232	284	214	164	140
21	114	114	106	120	290	354	270	250	270	200	174	144
22	116	104	104	116	266	410	284	246	262	198	180	142
23	118	106	120	114	246	438	272	428	250	196	164	140
24	120	106	132	112	248	420	280	364	248	200	168	144
25	98	108	122	100	244	402	264	318	250	196	158	124
26	112	110	120	88	256	408	340	280	246	192	164	136
27	114	112	120	104	262	410	380	266	350	190	158	136
28	112	106	118	110	262	412	320	264	354	188	156	136
29	116		110	96	278	402	286	240	396	196	154	128
30	114		124	118	258	370	282	222	346	178	156	158
31	108		142		246		280	234		180		136
Media	111	110	113	120	208	324	302	278	349	237	166	143

Media annua: 205

Bacino: MEDIO E BASSO ADIGE

Stazione: ADIGE a S. MICHELE ALL'ADIGE (m 202.39 s. m.)

Giorno	G	F	M	A	M	G	L	A	S	O	N	D
1	»	»	20	75	40	194	259	230	130	214	92	10
2	»	»	25	70	45	188	256	239	180	202	90	10
3	»	»	25	75	50	185	250	211	350	198	85	18
4	»	»	30	80	95	170	246	191	510	196	85	22
5	»	»	35	81	110	181	231	187	403	192	80	30
6	»	»	15	80	100	183	225	185	300	184	80	46
7	»	»	»	75	85	182	219	180	291	176	80	48
8	»	»	»	70	83	195	215	181	280	178	80	50
9	»	»	10	65	80	200	217	180	275	160	76	56
10	»	»	15	60	81	215	215	175	288	156	74	68
11	»	»	25	50	105	220	212	160	291	152	62	70
12	»	»	15	48	110	225	208	161	274	150	56	72
13	»	»	20	45	110	228	205	154	250	142	50	74
14	»	»	25	42	110	235	207	150	210	138	48	72
15	»	10	21	40	110	238	208	150	198	136	42	68
16	»	15	22	49	130	235	210	145	190	130	38	66
17	»	15	20	58	150	240	210	143	188	128	32	62
18	»	35	15	65	180	242	198	143	188	130	28	64
19	»	40	26	65	290	218	185	140	176	130	20	62
20	»	41	30	71	241	225	182	140	172	128	20	58
21	»	50	35	70	236	276	180	150	165	124	18	60
22	»	55	40	75	215	281	180	180	160	122	16	50
23	»	57	42	79	200	280	180	288	164	118	18	54
24	»	58	40	62	193	281	185	240	168	110	18	52
25	»	46	70	58	170	282	245	210	176	106	16	50
26	»	30	35	43	160	291	260	191	178	100	16	50
27	»	25	55	46	172	292	250	195	232	100	12	50
28	»	20	65	45	183	300	241	190	242	98	10	50
29	»		70	45	190	300	284	185	238	90	10	48
30	»		70	40	191	258	230	145	196	92	12	48
31	»		70		193		229	133		94		46
Media	»	»	»	61	142	235	218	179	254	141	44	51

Media annua: »

Bacino: MEDIO E BASSO ADIGE

Stazione: RABBIES a PONDASIO (m 705.30 s. m.)

Giorno	G	F	M	A	M	G	L	A	S	O	N	D
1	45	44	38	38	38	88	130	70	180	130	75	68
2	45	44	38	38	38	88	130	70	190	130	75	68
3	44	44	38	38	38	88	130	68	180	120	75	67
4	44	44	38	38	39	88	120	68	180	120	72	67
5	44	40	38	38	39	88	110	68	180	120	72	65
6	44	40	38	38	39	88	100	66	130	100	72	65
7	44	40	38	38	39	88	100	65	100	100	72	65
8	44	40	38	38	39	88	90	60	100	100	70	65
9	44	40	38	38	39	88	80	60	100	90	70	65
10	44	40	38	38	39	88	80	60	100	90	70	65
11	44	38	38	38	39	88	70	60	90	90	70	60
12	44	38	38	38	39	88	70	60	90	90	70	60
13	44	38	38	38	39	88	70	60	80	90	70	60
14	44	38	38	40	39	89	70	59	80	90	70	60
15	44	38	38	40	39	89	70	59	85	90	70	60
16	44	38	38	40	39	89	70	59	85	87	70	60
17	44	38	38	40	39	90	70	59	85	87	70	60
18	44	38	38	40	40	90	70	58	85	87	70	60
19	44	38	38	40	100	90	75	55	90	87	70	60
20	44	38	38	40	90	100	75	55	90	84	70	60
21	44	38	38	40	90	110	76	55	90	80	70	60
22	44	38	38	40	85	120	70	58	90	80	70	60
23	44	38	38	39	80	120	70	58	90	80	70	60
24	44	38	38	39	80	120	70	58	90	80	68	60
25	44	38	38	39	80	120	70	58	90	80	68	60
26	44	38	38	39	86	130	70	58	100	80	68	60
27	44	38	38	38	86	130	70	58	130	80	68	60
28	44	38	38	38	88	130	70	58	130	78	68	60
29	44		38	38	88	130	70	58	120	78	68	60
30	44		38	38	88	130	70	58	100	75	68	60
31	44		38		88		70	58		75		60
Media	44	39	38	39	59	101	82	60	111	92	70	62

Media annua: 66

Bacino: MEDIO E BASSO ADIGE

Stazione: NOVELLA a FONDO (m 905.00 s. m.)

Giorno	G	F	M	A	M	G	L	A	S	O	N	D
1	25	21	17	33	35	35	30	32	42	41	33	32
2	30	18	18	35	33	33	24	40	13	35	36	32
3	26	20	11	32	34	34	26	39	35	32	34	31
4	30	14	10	33	33	33	25	40	41	37	35	29
5	28	20	14	30	35	33	36	39	36	36	31	29
6	25	21	13	31	32	33	28	40	41	35	32	29
7	27	23	18	33	32	37	27	38	42	35	32	27
8	30	22	15	32	34	36	24	37	40	25	33	32
9	25	18	19	27	32	36	35	32	43	35	32	28
10	24	16	19	32	35	37	26	38	40	33	34	27
11	26	24	16	31	32	32	27	26	37	35	31	27
12	20	15	18	35	34	33	»	29	36	31	33	29
13	26	12	19	32	32	32	»	32	41	31	33	28
14	25	25	14	35	31	35	»	30	38	33	35	28
15	25	20	18	36	32	35	»	31	39	32	31	30
16	22	16	19	33	32	33	»	35	37	31	30	27
17	25	19	16	33	33	33	30	32	36	32	30	28
18	27	17	23	35	32	33	27	38	32	33	31	27
19	21	17	23	35	32	34	27	35	35	36	30	27
20	22	17	25	34	32	33	18	35	26	33	31	29
21	15	12	23	36	33	33	25	38	38	34	29	31
22	20	22	26	32	31	35	26	37	36	32	35	29
23	18	16	37	31	30	33	27	42	33	33	40	33
24	25	13	31	33	34	35	23	42	37	34	31	30
25	13	16	34	33	35	35	22	40	38	37	31	26
26	19	11	34	34	32	36	39	41	35	40	41	26
27	19	20	31	36	33	38	36	40	41	36	38	22
28	20	25	37	34	37	62	25	40	40	34	32	28
29	23		35	40	37	37	27	37	35	36	31	20
30	23		34	35	34	37	21	36	36	33	32	22
31	25		31		35		22	42		33		25
Media	24	18	23	33	33	35	»	36	37	34	33	28

Media annua: »

Bacino: MEDIO E BASSO ADIGE

Stazione: NOCE ALLA RUPE (m 200.65 s. m.)

Giorno	G	F	M	A	M	G	L	A	S	O	N	D
1	57	102	146	148	61	129	152	115	147	166	108	129
2	96	116	146	149	61	81	148	151	260	123	185	129
3	56	103	132	150	62	128	146	148	319	165	141	128
4	115	64	113	135	105	126	148	149	208	170	102	146
5	125	65	118	131	150	125	150	148	176	161	141	100
6	61	89	45	131	105	67	150	149	190	117	140	117
7	138	128	44	130	70	184	148	148	165	158	97	122
8	121	151	132	130	69	135	149	128	163	159	137	98
9	115	125	130	130	66	135	150	149	165	159	131	119
10	58	135	128	131	67	135	144	147	165	159	125	112
11	123	133	134	132	70	135	71	141	210	158	124	123
12	122	49	140	132	72	135	148	136	170	158	126	98
13	130	88	134	132	69	115	146	140	165	102	137	116
14	126	36	115	134	70	135	146	134	168	129	112	128
15	128	128	142	134	70	135	144	73	161	152	127	115
16	97	144	142	135	73	134	143	134	161	140	130	115
17	58	118	142	135	75	103	149	133	161	123	125	128
18	138	138	142	137	70	138	99	121	160	140	135	135
19	139	139	144	136	83	138	147	138	136	139	130	95
20	138	126	145	71	88	72	147	132	168	136	154	126
21	117	48	143	62	78	137	147	132	164	140	100	91
22	96	136	143	68	75	138	140	100	156	145	119	132
23	120	134	146	60	72	138	141	146	155	145	125	136
24	61	134	146	60	70	138	128	149	156	120	127	133
25	115	139	145	59	70	137	99	148	136	99	129	99
26	102	142	148	59	78	139	138	147	89	142	112	99
27	119	113	144	78	77	136	142	127	151	128	105	144
28	120	147	145	66	110	133	142	125	194	126	100	142
29	118		146	62	87	145	147	105	171	126	102	125
30	120		147	62	106	153	139	139	166	157	123	128
31	60		148		127		139	144		100		124
Media	106	112	132	109	80	128	139	135	172	140	122	120

Media annua: 125

Bacino: MEDIO E BASSO ADIGE

Stazione: AVISIO a SORAGA (m 1205.00 s. m.)

Giorno	G	F	M	A	M	G	L	A	S	O	N	D
1	6	5	0	4	4	31	37	20	25	40	14	7
2	6	4	0	4	5	30	35	20	90	40	13	7
3	6	4	0	4	5	29	35	19	110	38	18	6
4	5	4	0	4	5	29	37	19	80	36	12	6
5	5	4	0	4	6	29	40	19	55	35	12	6
6	5	4	0	5	9	31	37	19	50	35	11	5
7	5	4	0	5	8	34	35	19	45	33	11	4
8	5	4	0	5	8	36	32	18	40	30	11	4
9	5	4	0	5	8	35	29	18	35	28	11	4
10	5	4	0	5	9	33	27	17	31	25	10	4
11	4	4	0	5	10	33	25	16	37	24	10	4
12	4	4	0	5	10	31	25	15	35	24	10	4
13	4	3	0	5	12	30	25	15	34	24	10	4
14	4	3	0	4	14	32	25	15	32	23	10	4
15	4	3	0	4	18	35	25	15	30	23	10	4
16	4	2	0	4	22	49	25	14	28	22	10	4
17	4	2	0	4	27	48	24	14	27	21	10	4
18	4	2	0	4	34	43	23	14	25	20	10	4
19	4	2	0	4	36	39	22	14	24	20	9	4
20	4	2	0	4	38	45	22	14	24	20	9	4
21	4	1	0	4	34	55	22	16	24	19	9	4
22	4	1	0	4	30	55	21	42	23	17	9	4
23	4	0	1	4	30	51	21	42	23	17	9	4
24	4	0	1	4	32	49	20	42	23	17	9	4
25	4	0	1	4	32	47	20	38	23	17	9	4
26	4	0	1	4	34	47	20	36	30	16	9	4
27	4	0	2	4	38	47	20	30	32	16	9	4
28	4	0	2	4	38	45	20	25	40	16	8	4
29	4		3	4	34	45	20	23	44	15	8	4
30	5		3	4	31	38	20	22	42	15	8	4
31	5		3		32		20	22		14		4
Media	4	3	1	4	21	39	26	22	29	24	10	4

Media annua: 16

Bacino: MEDIO E BASSO ADIGE

Staz.: ROGGIA DER. DALL'AVISIO a SORAGA (m 1205.00 s. m.)

Giorno	G	F	M	A	M	G	L	A	S	O	N	D
1	19	18	17	22	20	22	26	17	12	»	15	»
2	19	15	17	22	20	22	26	17	»	»	15	»
3	19	15	17	22	20	22	26	17	»	»	15	»
4	19	15	16	22	20	22	26	17	»	»	15	»
5	18	15	16	22	21	22	26	17	»	»	15	»
6	18	15	16	22	22	25	24	17	»	»	15	»
7	18	15	16	22	21	25	24	17	»	12	15	»
8	18	15	16	22	21	25	24	16	»	12	15	»
9	18	15	16	22	23	25	23	16	»	12	15	»
10	18	15	16	22	22	24	22	16	»	12	15	»
11	»	15	16	22	22	24	22	16	»	10	»	»
12	»	14	16	22	22	22	22	16	»	10	»	»
13	»	14	16	19	22	22	22	16	»	10	»	»
14	»	14	17	19	24	24	22	16	»	8	15	»
15	15	14	19	19	26	25	22	16	»	8	15	»
16	15	14	19	19	27	25	22	16	»	8	15	»
17	15	14	19	19	»	25	22	16	»	8	15	»
18	15	14	19	19	»	25	22	16	»	14	15	»
19	15	14	19	19	»	25	22	16	»	14	15	»
20	14	14	19	19	»	26	20	16	»	14	15	»
21	14	14	19	19	17	26	20	»	»	14	15	»
22	14	14	19	20	17	24	20	»	»	14	15	»
23	14	14	18	20	19	24	20	»	»	14	15	»
24	15	14	18	20	22	25	20	»	»	14	15	»
25	15	16	18	20	22	25	20	»	»	14	15	»
26	15	16	18	20	22	25	19	10	»	15	15	»
27	18	17	20	20	22	25	19	10	»	15	14	»
28	18	17	20	20	22	25	18	10	»	15	14	»
29	18		21	20	22	25	17	10	»	15	14	»
30	18		21	20	22	23	17	10	»	15	14	»
31	18		21		22		17	10		15		»
Medie	»	15	18	20	»	24	22	»	»	»	»	»

Media annua: »

Bacino: MEDIO E BASSO ADIGE

Stazione: AVISIO a PREDAZZO (m 978.51 s. m.)

Giorno	G	F	M	A	M	G	L	A	S	O	N	D
1	90	81	80	80	88	140	128	60	106	112	56	80
2	88	81	80	80	61	140	127	80	200	106	80	80
3	56	81	80	80	94	136	122	80	200	98	80	80
4	85	81	80	61	94	134	120	80	180	91	80	80
5	85	81	80	82	99	134	120	80	160	81	80	56
6	52	81	80	82	99	131	118	80	130	81	80	80
7	81	56	52	82	104	130	115	80	110	80	51	80
8	81	82	80	82	104	130	112	80	111	80	80	53
9	81	82	80	82	60	130	111	80	110	80	80	80
10	56	82	80	82	106	130	106	80	104	60	80	80
11	81	82	80	60	106	130	71	80	104	80	80	80
12	81	82	80	85	109	130	100	80	100	80	80	56
13	81	82	80	85	116	132	100	81	100	80	80	80
14	80	58	51	85	121	136	95	81	100	80	52	80
15	80	81	78	85	125	138	91	56	100	80	80	80
16	80	81	79	85	90	140	90	82	96	80	80	80
17	54	82	79	85	130	140	88	82	95	60	80	80
18	80	82	79	56	130	140	67	82	88	80	80	80
19	80	81	51	86	130	142	87	81	88	80	80	50
20	80	81	79	85	132	142	87	81	88	80	80	80
21	80	51	54	85	135	142	87	81	88	80	48	80
22	80	82	80	85	140	142	87	58	88	80	80	80
23	80	82	80	85	140	145	88	80	88	80	80	80
24	52	81	80	85	140	145	88	80	90	80	80	80
25	81	80	80	70	138	140	65	80	90	80	80	51
26	81	81	80	83	138	138	85	81	98	80	80	51
27	81	81	80	83	138	138	84	81	150	80	80	80
28	81	53	58	83	138	137	84	81	140	80	46	80
29	81		80	83	135	135	84	54	145	80	80	80
30	81		80	83	140	135	84	82	130	80	80	80
31	81		80		140		84	82		56		80
Medie	77	78	75	80	117	137	96	78	115	81	75	75

Media annua: 90

Bacino: MEDIO E BASSO ADIGE

Staz.: RIO LAGORAI a PONTE DELLA LASTA (m 1300.00 s. m.)

Giorno	G	F	M	A	M	G	L	A	S	O	N	D
1	7	6	6	7	9	37	45	16	55	36	6	6
2	7	6	6	8	9	82	68	25	131	30	6	6
3	6	6	6	8	10	38	67	17	120	24	6	6
4	7	6	6	8	18	34	60	15	66	20	6	6
5	7	6	6	8	32	41	53	15	40	18	6	6
6	7	6	6	8	25	60	46	14	25	16	6	6
7	7	6	6	8	22	74	36	14	24	13	6	6
8	7	6	6	8	20	67	33	14	20	12	6	6
9	7	6	6	9	29	47	30	15	18	11	6	6
10	7	6	6	9	34	36	24	13	18	10	6	6
11	7	6	6	9	35	31	21	12	31	10	6	6
12	7	6	6	9	30	35	20	11	24	10	6	6
13	7	6	6	9	30	38	26	12	23	9	6	6
14	7	6	6	9	34	45	27	12	20	9	6	6
15	7	6	6	9	45	46	26	10	18	9	6	6
16	7	6	6	9	50	54	27	10	16	8	6	6
17	7	6	6	9	65	84	25	10	14	8	6	6
18	7	6	6	9	68	65	21	18	13	8	6	6
19	7	6	6	9	57	61	19	18	18	8	6	6
20	7	6	6	9	50	65	25	14	14	8	6	6
21	7	6	6	9	48	68	22	13	14	8	6	6
22	7	6	6	9	40	73	21	12	14	7	6	6
23	7	6	6	9	37	80	26	110	14	7	6	6
24	6	6	7	9	40	78	21	58	14	6	6	6
25	6	6	7	9	46	68	23	42	14	6	6	6
26	6	6	7	9	46	67	26	32	21	6	6	6
27	6	6	7	9	50	63	27	27	38	6	6	6
28	6	6	7	11	50	58	20	23	41	6	6	6
29	6		7	11	47	48	17	20	45	6	6	6
30	6		7	10	40	46	16	18	48	6	6	6
31	6		7		38		16	22		6		6
Medie	7	6	6	9	37	54	30	21	32	11	6	6

Media annua: 19

Bacino: MEDIO E BASSO ADIGE

Stazione: AVISIO a LAVIS (m 243.00 s. m.)

Giorno	G	F	M	A	M	G	L	A	S	O	N	D
1	33	31	31	33	31	71	57	27	40	70	28	36
2	37	31	32	33	32	56	81	32	320	68	28	36
3	32	31	33	34	33	55	71	30	290	78	28	36
4	36	32	32	32	35	53	68	29	165	68	29	32
5	36	32	32	35	38	50	96	27	135	53	29	32
6	32	32	31	32	36	75	60	27	128	50	29	37
7	36	31	26	32	31	80	46	26	106	46	29	37
8	36	31	31	31	31	92	39	25	87	44	30	38
9	36	33	31	31	31	81	38	26	80	40	29	39
10	31	33	31	31	37	71	38	26	52	38	29	38
11	35	34	32	31	31	65	32	26	59	32	29	34
12	36	33	31	31	31	58	37	26	80	32	29	34
13	36	33	32	32	31	58	34	26	75	33	36	37
14	35	26	28	33	30	59	34	25	50	34	30	38
15	35	33	28	33	31	60	35	26	50	33	30	37
16	30	32	30	33	30	62	34	25	49	33	30	37
17	29	34	30	32	31	80	36	25	49	33	29	37
18	34	33	32	28	32	90	27	25	49	38	32	32
19	35	34	29	28	95	78	34	25	49	32	32	32
20	34	34	34	33	80	80	35	25	49	32	32	37
21	34	26	31	32	60	88	29	25	45	32	43	37
22	34	34	34	32	44	90	35	25	40	30	41	37
23	34	34	35	32	38	87	35	111	38	30	39	36
24	28	34	37	32	44	83	34	68	38	30	38	37
25	33	34	37	29	49	78	26	35	40	30	38	33
26	35	31	36	31	57	75	33	30	38	30	34	32
27	37	31	34	35	87	75	30	28	92	30	33	37
28	37	25	31	34	90	77	29	27	127	30	34	36
29	37		35	34	87	71	26	27	107	30	35	36
30	37		35	33	69	62	26	26	75	29	34	36
31	30		35		54		29	31		28		35
Medie	34	32	32	31	47	72	41	31	87	39	32	36

Media annua: 43

Bacino: MEDIO E BASSO ADIGE

Stazione: ADIGE a TRENTO (m 186.09 s. m.)

Giorno	G	F	M	A	M	G	L	A	S	O	N	D
1	42	44	65	89	38	193	252	221	160	236	73	78
2	50	56	69	90	27	169	270	250	484	244	98	72
3	40	49	62	98	38	165	244	213	571	224	108	73
4	49	48	50	73	44	164	232	197	452	218	73	81
5	56	44	53	74	94	162	258	186	384	200	100	60
6	39	44	44	88	84	166	222	182	332	175	92	90
7	51	42	30	82	73	190	199	186	286	184	68	80
8	58	54	52	81	64	212	189	167	260	188	87	66
9	60	57	68	79	59	207	206	178	230	176	88	88
10	36	58	58	80	64	190	178	179	268	170	82	81
11	52	60	64	70	92	182	147	164	388	164	88	82
12	64	39	68	78	79	179	102	148	281	168	89	58
13	64	41	64	81	82	170	164	146	252	118	93	72
14	63	33	54	77	84	176	170	140	226	132	67	79
15	62	48	54	74	100	184	178	126	214	148	88	80
16	60	70	72	78	124	190	183	137	204	144	81	75
17	28	52	74	72	144	194	206	147	194	128	76	78
18	52	60	75	66	160	239	154	142	192	125	82	71
19	71	60	74	57	210	214	169	142	178	127	81	54
20	66	58	70	44	227	201	174	140	186	121	88	72
21	61	30	70	50	183	235	174	154	178	118	82	55
22	49	56	71	45	159	279	178	136	168	121	93	72
23	58	66	83	42	146	288	172	288	164	117	88	72
24	36	66	88	38	145	279	169	248	156	108	82	75
25	21	64	84	36	143	270	149	202	152	94	78	49
26	42	87	80	25	150	272	210	185	139	109	77	47
27	56	67	82	43	171	270	231	168	240	101	68	68
28	56	35	75	44	178	288	194	164	277	102	63	73
29	60		72	87	179	264	183	187	296	102	72	68
30	58		84	87	164	250	176	142	251	108	76	62
31	81		93		162		174	145		76		64
Medie	51	53	68	64	118	215	192	178	256	146	82	70

Media annua: 124

Bacino: MEDIO E BASSO ADIGE

Stazione: FERSINA a TRENTO (m 226.73 s. m.)

Giorno	G	F	M	A	M	G	L	A	S	O	N	D
1	59	51	46	63	63	100	59	44	65	72	36	58
2	58	54	47	68	61	95	59	45	150	67	35	37
3	57	50	50	62	60	94	57	45	155	68	34	36
4	56	50	50	62	60	91	59	44	105	60	33	35
5	55	49	48	62	74	88	77	44	86	57	32	34
6	54	48	47	61	72	95	71	44	77	55	31	34
7	53	48	47	61	71	100	68	44	70	53	31	33
8	52	47	47	61	70	108	65	44	64	51	31	49
9	52	47	47	60	71	103	62	44	59	49	31	45
10	51	47	47	60	72	98	60	45	56	48	39	42
11	51	47	47	59	78	94	58	45	59	47	37	40
12	50	47	47	58	73	91	56	45	58	47	35	41
13	50	47	47	59	73	88	54	45	55	46	34	42
14	49	47	48	59	73	86	52	45	52	46	33	44
15	49	47	49	58	78	84	50	45	60	45	32	42
16	48	47	57	58	74	83	48	45	48	44	31	40
17	48	47	59	58	80	81	46	45	46	44	31	38
18	47	47	62	57	81	80	45	45	45	43	31	36
19	47	47	64	57	88	78	45	45	44	43	34	35
20	46	47	66	57	80	77	44	45	43	42	36	35
21	45	47	67	56	78	76	53	45	42	42	63	34
22	44	47	68	56	77	74	50	45	41	41	52	34
23	44	47	67	56	76	72	52	80	41	41	47	33
24	44	46	66	55	78	70	49	70	40	40	43	33
25	44	46	65	55	78	68	47	66	40	40	40	32
26	44	46	63	54	84	65	46	62	59	39	39	32
27	44	46	61	69	92	62	45	58	70	39	39	31
28	44	46	60	67	115	60	45	55	118	38	41	31
29	45		60	69	105	58	45	52	93	38	38	30
30	46		61	66	95	57	44	50	80	37	39	30
31	48		62		95		44	52		37		30
Medie	49	48	56	60	78	83	53	49	67	47	37	36

Media annua: 55

Bacino: MEDIO E BASSO ADIGE

Stazione: ADIGE a MATTARELLO (m 179.06 s. m.)

Giorno	G	F	M	A	M	G	L	A	S	O	N	D
1	115	105	100	170	110	282	342	220	312	315	145	140
2	110	125	120	170	107	260	365	350	410	305	150	138
3	120	118	122	130	107	235	335	298	712	320	157	135
4	110	118	122	135	122	245	322	280	570	280	150	138
5	118	118	125	145	145	240	332	270	510	283	148	132
6	122	120	118	160	160	245	312	262	485	270	152	130
7	108	117	105	155	150	255	272	260	390	262	143	140
8	122	102	95	160	142	280	250	245	355	265	143	140
9	125	125	120	155	138	290	290	235	325	255	150	140
10	120	120	115	150	125	270	260	245	330	250	150	142
11	105	125	138	145	165	265	230	238	410	225	155	140
12	122	118	130	145	158	265	210	208	370	230	152	133
13	122	115	135	145	155	248	215	198	350	215	158	125
14	132	110	130	160	155	250	238	196	340	212	147	138
15	122	95	118	147	170	252	248	190	340	225	142	138
16	122	130	140	148	188	260	248	188	290	218	145	138
17	115	125	150	145	200	270	285	210	280	195	145	136
18	100	120	155	145	240	320	225	208	280	185	145	135
19	125	125	160	140	270	290	218	198	258	185	143	130
20	125	120	150	138	345	290	242	195	260	184	148	125
21	132	105	140	122	277	308	244	195	240	180	150	130
22	130	100	158	120	246	260	242	205	242	180	155	142
23	120	120	165	120	238	370	225	285	240	177	155	140
24	117	125	168	115	225	365	223	320	230	168	145	135
25	100	115	160	110	230	370	222	285	230	163	143	125
26	117	120	160	105	230	365	270	260	250	180	148	115
27	120	120	155	130	255	360	310	250	300	162	140	115
28	120	110	148	127	255	355	255	242	345	162	140	132
29	125		165	120	280	340	245	210	400	162	138	130
30	125		170	120	252	340	232	200	340	158	140	125
31	100		170		245		225	200		150		132
Medie	117	117	139	139	196	295	262	237	341	217	147	138

Media annua: 195

Bacino: MEDIO E BASSO ADIGE

Stazione: RIO CAVALLO a MOLINI (m 530.00 s. m.)

Giorno	G	F	M	A	M	G	L	A	S	O	N	D
1	30	37	16	34	51	68	5	5	18	40	4	5
2	28	37	16	34	51	65	5	6	97	35	4	5
3	27	30	19	34	51	63	6	5	91	28	4	5
4	25	27	19	34	51	50	6	5	75	25	4	5
5	25	25	18	34	54	48	6	5	75	20	4	5
6	24	24	16	34	54	50	6	5	52	7	4	5
7	24	24	16	36	50	65	6	5	42	7	4	5
8	24	23	16	40	34	65	59	5	42	7	4	8
9	23	22	16	40	34	65	58	5	41	6	4	8
10	22	20	16	44	34	65	10	5	40	6	4	7
11	22	20	16	44	33	64	8	5	35	6	4	7
12	23	20	16	44	32	49	8	5	32	6	4	7
13	21	19	16	42	32	47	8	5	30	5	4	6
14	21	18	16	41	30	45	9	5	25	5	4	6
15	21	18	17	40	29	42	11	5	20	5	4	6
16	21	18	18	40	29	42	11	5	18	5	4	5
17	20	18	18	35	29	36	11	5	18	5	4	5
18	19	17	20	35	29	34	18	5	10	5	4	5
19	18	16	23	34	29	34	13	6	9	5	5	5
20	18	16	23	31	29	30	11	5	7	5	12	5
21	18	16	25	31	29	8	11	5	7	5	13	5
22	18	16	25	31	29	8	11	5	7	4	11	5
23	18	16	25	36	29	8	11	54	6	4	7	5
24	18	16	25	45	29	8	11	10	6	4	6	4
25	18	16	28	51	29	6	10	7	6	4	6	4
26	18	16	28	35	28	6	9	7	6	4	6	4
27	18	16	32	34	27	5	7	6	50	4	9	4
28	18	16	35	65	67	5	6	6	75	4	9	4
29	18		35	54	67	5	6	6	47	4	10	4
30	18		35	54	63	5	5	6	44	4	11	4
31	37		35		70		5	6		4		4
Medie	22	21	22	40	40	36	12	7	35	9	6	5

Media annua: 21

Bacino: MEDIO E BASSO ADIGE
Stazione: RIO CAVALLO a CALLIANO (m 322.00 s. m.)

Giorno	G	F	M	A	M	G	L	A	S	O	N	D
1	26	27	20	27	31	41	22	19	21	33	22	24
2	26	27	22	27	31	38	22	20	80	35	22	24
3	25	25	22	27	31	35	25	19	92	35	22	24
4	25	25	22	27	31	38	28	18	68	30	22	24
5	25	24	20	27	33	32	23	18	51	28	22	23
6	24	24	20	27	33	35	23	18	53	28	22	23
7	24	24	20	27	32	41	22	18	43	27	22	23
8	24	22	20	28	31	41	22	18	43	27	22	27
9	24	22	20	29	31	41	21	18	41	26	22	27
10	24	22	20	29	31	38	24	18	41	26	28	26
11	23	22	20	29	30	37	25	18	36	26	28	26
12	23	22	20	29	29	38	23	18	35	25	23	25
13	23	22	20	27	29	32	22	18	35	25	23	25
14	23	21	20	27	28	31	20	18	34	25	23	25
15	22	21	21	27	27	31	20	18	32	25	22	25
16	22	21	21	27	27	30	20	17	30	25	22	24
17	22	21	21	27	27	29	20	17	27	25	22	24
18	22	21	21	27	27	28	19	17	27	24	23	24
19	22	21	23	27	27	27	19	18	27	24	23	24
20	22	21	28	27	27	27	21	17	27	24	33	24
21	22	21	25	27	27	27	21	17	26	23	36	24
22	22	21	25	26	27	27	20	17	25	23	31	24
23	22	21	25	26	27	27	21	32	25	23	28	24
24	22	20	32	26	26	25	20	30	25	23	25	23
25	22	20	32	25	25	23	20	21	25	23	24	23
26	22	20	30	22	24	23	20	19	25	23	24	23
27	22	20	29	22	24	22	20	19	27	22	24	23
28	22	20	28	35	42	22	20	19	53	22	24	23
29	22		28	32	42	22	20	19	41	22	24	23
30	22		28	32	38	22	19	18	37	22	25	23
31	27		28		35		20	18		22		23
Media	23	22	23	27	30	31	21	19	38	26	24	24

Media annua: 26

Bacino: MEDIO E BASSO ADIGE
Staz.: LENO DI TERRAGNOLO a S. NICOLO' (m 300.00 s. m.)

Giorno	G	F	M	A	M	G	L	A	S	O	N	D
1	86	88	78	82	83	98	92	85	89	100	85	84
2	86	88	79	82	83	98	92	85	240	100	85	84
3	85	87	79	83	84	98	92	85	200	100	85	84
4	85	85	78	82	88	98	92	85	180	100	85	84
5	85	84	78	82	95	98	92	85	155	99	84	84
6	85	83	78	82	95	98	92	85	130	98	84	84
7	84	82	78	82	92	98	92	85	115	97	84	84
8	84	82	78	82	90	98	92	85	110	97	83	84
9	83	81	78	82	90	103	92	85	105	97	83	84
10	83	81	78	82	90	100	92	85	103	97	83	83
11	83	81	78	82	90	96	92	82	100	97	83	83
12	83	81	78	82	91	96	92	82	100	95	83	83
13	83	80	78	82	92	96	92	81	100	85	84	85
14	83	80	78	82	92	96	90	80	100	81	84	83
15	83	80	78	82	92	96	90	80	100	80	84	84
16	83	80	78	81	93	96	90	80	100	80	83	84
17	83	80	76	81	94	96	89	80	100	80	82	84
18	83	79	74	81	94	96	89	79	100	80	82	84
19	83	79	80	81	95	96	87	79	100	80	82	83
20	83	78	80	81	95	95	87	79	100	80	82	83
21	82	78	80	81	95	94	87	79	100	80	84	83
22	82	78	85	81	95	94	87	79	100	79	92	83
23	82	78	88	81	95	94	87	100	100	78	90	83
24	82	78	89	81	95	94	87	95	98	78	82	83
25	82	78	89	81	95	94	87	86	95	78	82	83
26	82	78	88	81	98	94	86	85	95	80	85	83
27	82	78	88	81	110	94	86	84	106	86	84	83
28	82	78	87	82	118	94	86	84	130	88	84	83
29	82		85	83	120	93	85	84	110	90	84	82
30	82		82	83	110	92	85	84	100	86	84	82
31	83		82		100		85	84		85		82
Media	83	81	81	82	95	96	89	84	115	88	84	83

Media annua: 88

Bacino: MEDIO E BASSO ADIGE
Staz.: LENO a MOLINO COSTA (ROVERETO) (m 230.00 s. m.)

Giorno	G	F	M	A	M	G	L	A	S	O	N	D
1	50	42	34	60	60	100	78	60	66	96	34	34
2	50	48	44	60	60	96	78	60	»	90	34	34
3	48	48	48	60	60	96	78	60	»	84	34	30
4	48	46	46	60	60	92	76	60	190	80	30	30
5	48	46	44	58	60	92	76	60	150	80	30	28
6	46	44	44	58	60	92	76	60	120	76	30	28
7	46	44	44	58	86	92	76	58	106	72	26	28
8	46	42	42	56	78	110	76	58	100	70	26	46
9	44	42	42	56	78	100	76	58	98	70	26	44
10	44	42	40	56	78	96	74	58	96	66	24	40
11	44	40	40	56	78	96	74	56	92	64	24	40
12	44	40	40	56	78	92	74	56	92	64	22	38
13	42	38	40	54	80	92	74	56	92	60	22	38
14	42	38	40	54	80	90	74	56	90	60	22	68
15	42	36	40	54	80	90	74	54	90	58	22	70
16	42	36	40	54	80	86	72	54	84	58	26	28
17	42	34	58	54	80	86	72	54	84	54	26	26
18	40	34	58	60	78	84	72	52	80	50	30	26
19	40	34	56	60	78	84	70	52	80	50	30	56
20	40	34	56	60	78	84	70	52	76	46	56	56
21	40	34	52	60	78	80	70	52	76	46	56	56
22	38	34	56	56	76	80	70	52	70	42	66	56
23	38	34	60	56	76	80	68	104	70	40	72	56
24	36	34	66	60	76	80	68	72	64	72	72	56
25	36	34	66	60	76	78	66	68	62	70	70	56
26	36	34	64	60	80	78	64	62	88	70	66	56
27	36	34	66	60	96	78	64	56	96	38	60	56
28	36	34	60	60	128	78	64	56	98	38	86	54
29	40		60	60	116	78	62	56	96	36	36	54
30	40		60	60	108	78	62	56	96	36	34	20
31	42		60		90		62	56		34		20
Media	42	39	51	58	79	88	71	59	»	60	37	43

Media annua: »

Bacino: MEDIO E BASSO ADIGE
Stazione: ADIGE a VERONA (m 53.85 s. m.)

Giorno	G	F	M	A	M	G	L	A	S	O	N	D
1	-260	-272	-272	-203	-260	-84	-73	-112	-162	-59	-234	-229
2	-273	-260	-256	-205	-261	-98	-54	-43	-24	-63	-241	-232
3	-268	-261	-251	-210	-262	-128	-57	-95	150	-53	-210	-243
4	-278	-268	-254	-228	-262	-124	-74	-98	135	-83	-198	-248
5	-251	-270	-258	-239	-260	-122	-53	-114	117	-93	-237	-252
6	-249	-272	-258	-203	-207	-110	-68	-128	-84	-101	-199	-259
7	-274	-269	-265	-212	-231	-118	-99	-134	17	-106	-222	-253
8	-262	-270	-272	-219	-250	-84	-95	-152	-14	-107	-247	-215
9	-246	-260	-260	-213	-254	-72	-89	-158	-56	-110	-208	-237
10	-276	-265	-251	-207	-258	-76	-96	-144	-52	-127	-204	-231
11	-267	-268	-253	-218	-255	-94	-156	-156	8	-128	-223	-228
12	-252	-270	-252	-238	-252	-104	-190	-168	-6	-129	-212	-239
13	-250	-268	-256	-214	-253	-118	-157	-167	-87	-125	-205	-261
14	-253	-271	-262	-207	-251	-125	-163	-174	-42	-158	-221	-229
15	-251	-273	-267	-251	-253	-130	-152	-195	-67	-158	-250	-231
16	-257	-273	-245	-260	-284	-134	-146	-180	-82	-146	-203	-229
17	-252	-268	-243	-251	-210	-132	-127	-182	-90	-164	-208	-241
18	-272	-265	-245	-253	-169	-74	-131	-184	-102	-176	-204	-242
19	-261	-268	-241	-260	-146	-90	-171	-172	-104	-178	-203	-261
20	-258	-273	-240	-262	-60	-108	-150	-208	-122	-173	-202	-258
21	-256	-268	-247	-260	-66	-110	-134	-186	-128	-173	-232	-249
22	-270	-273	-245	-258	-86	-85	-161	-168	-129	-175	-220	-257
23	-271	-256	-240	-258	-106	-30	-134	-144	-141	-178	-204	-252
24	-278	-259	-211	-259	-168	-44	-142	-44	-143	-183	-203	-241
25	-270	-257	-205	-262	-162	-48	-144	-84	-152	-204	-218	-251
26	-253	-260	-209	-260	-150	-40	-135	-104	-163	-207	-227	-253
27	-256	-257	-215	-257	-190	-48	-74	-124	-124	-190	-233	-262
28	-258	-266	-226	-254	-114	-50	-128	-135	-40	-195	-257	-240
29	-253		-224	-258	-64	-62	-126	-148	36	-196	-260	-252
30	-256		-218	-260	-108	-54	-151	-189	-28	-196	-229	-257
31	-252		-209		-135		-140	-168		-199		-258
Media	-261	-266	-243	-238	-190	-88	-122	-143	-47	-146	-220	-245

Media annua: -184

Bacino: MEDIO E BASSO ADIGE
Stazione: ALPONE a S. BONIFACIO (m 25.18 s. m.)

Giorno	G	F	M	A	M	G	L	A	S	O	N	D
1	65	60	25	20	60	180	10	20	30	80	15	90
2	65	55	60	20	60	120	10	20	222	70	15	70
3	100	50	40	20	55	100	10	20	160	65	15	60
4	75	50	40	20	50	95	100	20	90	60	15	50
5	70	45	40	20	45	85	240	10	80	55	15	50
6	70	40	35	20	40	85	100	10	85	55	10	50
7	65	40	35	20	40	85	60	10	60	50	10	50
8	65	40	35	20	40	140	50	10	60	50	10	50
9	50	40	35	25	35	120	50	10	50	45	10	45
10	50	40	35	30	30	100	40	10	40	45	10	45
11	45	35	35	25	30	90	40	10	35	45	10	45
12	45	35	30	20	30	80	35	10	30	45	10	45
13	45	35	30	20	30	70	35	10	30	45	20	45
14	45	35	30	20	30	60	35	10	30	40	20	45
15	70	35	25	20	30	50	35	10	30	40	20	40
16	65	30	25	20	30	45	30	10	30	40	20	40
17	60	30	25	20	30	45	30	10	30	40	20	40
18	60	30	25	20	30	35	30	10	25	35	35	40
19	30	30	25	25	30	30	30	10	25	35	30	40
20	30	30	20	60	25	30	30	10	25	35	40	35
21	70	30	20	125	35	25	30	10	25	35	80	35
22	65	30	20	70	30	20	30	10	25	30	60	35
23	60	30	20	65	30	20	40	30	25	30	100	35
24	60	30	60	60	30	15	35	45	25	30	90	35
25	55	30	40	55	30	15	30	31	25	30	65	35
26	55	30	30	50	30	15	30	35	25	25	50	35
27	55	25	25	55	65	15	40	35	40	25	50	35
28	50	25	20	70	410	15	35	80	287	20	50	60
29	100		20	65	225	10	30	50	120	20	50	45
30	80		20	60	85	10	30	30	80	15	280	40
31	65		20		95		25	30		15		40
Media	64	36	30	38	59	60	44	18	61	40	38	45

Media annua: 44

Bacino: MEDIO E BASSO ADIGE
Stazione: ADIGE a LEGNAGO (m 18.46 s. m.)

Giorno	G	F	M	A	M	G	L	A	S	O	N	D
1	-232	-250	-259	-289	-253	-86	-78	-153	-163	-47	-215	-227
2	-242	-248	-248	-289	-258	-85	-73	-112	-110	-61	-221	-233
3	-240	-232	-230	-299	-267	-111	-60	-109	115	-60	-223	-237
4	-237	-232	-233	-212	-271	-109	-86	-115	149	-82	-215	-239
5	-241	-247	-237	-231	-267	-116	-67	-132	118	-83	-216	-239
6	-237	-249	-237	-227	-248	-116	-50	-142	102	-97	-224	-251
7	-243	-247	-245	-214	-232	-119	-90	-147	51	-117	-218	-243
8	-244	-251	-257	-215	-242	-84	-106	-151	6	-115	-222	-233
9	-231	-249	-257	-218	-253	-56	-114	-166	-27	-118	-229	-226
10	-232	-239	-245	-215	-258	-67	-112	-157	-49	-126	-218	-230
11	-245	-243	-246	-215	-265	-90	-134	-154	-29	-133	-235	-232
12	-247	-244	-240	-223	-246	-96	-172	-168	6	-139	-231	-235
13	-236	-247	-237	-228	-247	-111	-159	-184	-25	-142	-231	-247
14	-238	-257	-237	-223	-250	-120	-159	-192	-46	-156	-229	-244
15	-229	-262	-248	-218	-251	-114	-154	-193	-64	-165	-244	-237
16	-227	-261	-253	-238	-244	-118	-148	-202	-82	-162	-241	-234
17	-235	-245	-228	-241	-230	-116	-136	-207	-94	-161	-238	-236
18	-247	-241	-224	-244	-215	-98	-127	-196	-104	»	-237	-240
19	-246	-248	-223	-251	-183	-85	-171	-198	-115	»	-237	-241
20	-225	-243	-224	-254	-95	-111	-154	-199	-126	»	-236	-259
21	-237	-244	-231	-234	-96	-117	-142	-204	-124	»	-234	-252
22	-229	-258	-227	-240	-136	-88	-145	-195	-137	»	-226	-246
23	-241	-259	-231	-245	-154	-57	-143	-189	-149	»	-215	-246
24	-241	-246	-216	-247	-168	-44	-148	-23	-155	»	-216	-248
25	-252	-247	-218	-254	-167	-58	-155	-74	-162	-197	-226	-242
26	-262	-248	-213	-258	-166	-57	-174	-106	-169	-204	-231	-260
27	-250	-243	-215	-263	-157	-58	-95	-124	-155	-198	-233	-266
28	-245	-243	-218	-246	-121	-64	-98	-133	-61	-202	-232	-255
29	-236		-218	-243	-66	-45	-130	-147	47	-205	-243	-245
30	-230		-227	-249	-97	-72	-142	-170	-7	-209	-228	-248
31	-231		-212		-120		-152	-180		-210		-251
Media	-238	-247	-233	-232	-201	-89	-125	-155	-52	»	-228	-242

Media annua: »

Bacino: MEDIO E BASSO ADIGE
Stazione: ADIGE a BADIA POLESINE (m 14.16 s. m.)

Giorno	G	F	M	A	M	G	L	A	S	O	N	D
1	-167	-189	-196	-183	-186	-1	14	-84	-98	65	-158	-146
2	-180	-176	-182	-131	-193	10	18	-81	-49	43	-166	-157
3	-176	-163	-161	-131	-208	-21	84	13	244	48	-161	-161
4	-171	-164	-162	-138	-210	-31	6	-31	321	24	-154	-168
5	-175	-181	-167	-161	-208	-37	18	-56	285	15	-159	-163
6	-174	-182	-166	-158	-177	-88	64	-69	260	-1	-168	-177
7	-181	-183	-178	-139	-159	-38	9	-76	192	-27	-154	-171
8	-178	-187	-195	-140	-176	-5	-16	-77	186	-24	-171	-156
9	-165	-185	-190	-185	-188	36	-31	-98	85	-28	-171	-148
10	-167	-171	-175	-137	-196	27	-25	-90	51	-38	-155	-155
11	-184	-177	-177	-139	-210	-5	-52	-88	74	-48	-163	-156
12	-187	-176	-169	-151	-179	-13	-89	-102	132	-55	-156	-157
13	-171	-177	-167	-158	-179	-28	-94	-123	96	-55	-158	-175
14	-167	-191	-169	-150	-183	-37	-96	-135	63	-87	-156	-169
15	-163	-200	-184	-141	-185	-35	-86	-137	87	-88	-173	-161
16	-158	-199	-195	-171	-177	-37	-79	-143	14	-77	-171	-158
17	-170	-179	-158	-175	-162	-36	-71	-158	0	-85	-165	-161
18	-191	-175	-158	-175	-146	-26	-47	-139	-12	-108	-161	-166
19	-181	-179	-151	-183	-107	10	-100	-134	-25	-110	-159	-168
20	-157	-178	-151	-192	-80	-22	-94	-142	-42	-111	-162	-187
21	-159	-180	-164	-164	6	-34	-75	-147	-39	-115	-160	-179
22	-163	-204	-156	-172	-49	-1	-76	-145	-56	-118	-150	-175
23	-179	-190	-163	-177	-74	46	-74	-130	-68	-123	-136	-166
24	-177	-178	-143	-180	-95	53	-82	64	-77	-124	-135	-167
25	-193	-178	-132	-187	-96	52	-92	34	-86	-138	-149	-166
26	-198	-180	-137	-195	-91	48	-107	-14	-95	-144	-156	-189
27	-186	-173	-140	-204	-83	49	-17	-38	-78	-129	-157	-197
28	-180	-177	-139	-179	-45	48	-8	-47	34	-141	-156	-179
29	-172		-147	-174	27	38	-53	-67	148	-145	-167	-169
30	-161		-157	-180	0	26	-70	-96	193	-148	-160	-175
31	-161		-188		-31		-82	-111		-150		-180
Media	-174	-181	-168	-161	-129	4	-47	-84	53	-72	-159	-168

Media annua: -107

Bacino: MEDIO E BASSO ADIGE
Stazione: ADIGE a BOARA PISANI (m 8.61 s. m.)

Giorno	G	F	M	A	M	G	L	A	S	O	N	D
1	-200	-228	-225	-171	-223	-27	6	-109	-119	87	-160	-165
2	-212	-238	-246	-168	-230	8	15	-50	-98	58	-176	-179
3	-219	-211	-211	-168	-245	-20	34	21	184	43	-179	-184
4	-204	-208	-208	-169	-251	-47	10	-87	291	39	-161	-192
5	-217	-228	-206	-197	-242	-46	6	-61	275	16	-156	-192
6	-204	-220	-207	-202	-236	-49	71	-80	246	6	-185	-199
7	-204	-219	-214	-183	-194	-49	20	-88	200	-21	-161	-206
8	-228	-219	-227	-181	-217	-28	-35	-94	149	-27	-176	-184
9	-200	-230	-252	-177	-229	22	-54	-117	104	-26	-196	-174
10	-201	-208	-216	-178	-238	31	-25	-126	67	-36	-164	-180
11	-208	-212	-214	-178	-245	0	-64	-119	72	-51	-178	-181
12	-231	-216	-214	-188	-246	-16	-108	-119	140	-67	-170	-182
13	-207	-216	-208	-201	-228	- 26	-138	-143	117	-67	-168	-198
14	-204	-231	-210	-192	-233	-48	-123	-154	77	-84	-172	-207
15	-198	-238	-220	-189	-235	-54	-115	-155	49	-98	-184	-191
16	-197	-255	-242	-210	-232	-49	-108	-161	23	-91	-199	-184
17	-204	-233	-203	-220	-217	-58	-104	-177	2	-90	-183	-185
18	-214	-214	-198	-219	-194	-49	-64	-158	-15	-109	-184	-195
19	-231	-220	-195	-237	-156	12	-109	-157	-27	-122	-188	-194
20	-198	-217	-190	-229	-106	-39	-138	-158	-48	-117	-182	-209
21	-195	-218	-200	-216	12	-48	-97	-165	-49	-121	-180	-215
22	-198	-232	-194	-207	-54	-23	-94	-166	-67	-126	-178	-197
23	-210	-248	-199	-218	-88	39	-99	-147	-78	-132	-160	-208
24	-212	-232	-191	-219	-115	42	-101	0	-85	-130	-153	-202
25	-221	-220	-168	-226	-125	55	-108	47	-98	-148	-165	-200
26	-254	-220	-170	-226	-115	49	-117	-13	-104	-161	-172	-212
27	-222	-221	-172	-245	-166	47	-72	-47	-87	-142	-179	-230
28	-216	-218	-174	-227	-78	46	-5	-69	15	-151	-178	-229
29	-210		-180	-212	8	47	-65	-82	121	-158	-185	-207
30	-200		-194	-217	9	84	-85	-105	170	-155	-196	-208
31	-202		-179		-84		-100	-140		-159		-218
Media	-210	-222	-204	-202	-164	-8	-63	-101	48	-75	-175	-197

Media annua: -131

Bacino: MEDIO E BASSO ADIGE

Stazione: ADIGE a CAVARZERE (m 3.46 s. m.)

Giorno	G	F	M	A	M	G	L	A	S	O	N	D
1	-138	-152	-159	-123	-171	29	72	-62	-68	159	-120	-121
2	-149	-175	-195	-121	-188	83	77	4	-31	121	-148	-130
3	-155	-152	-148	-116	-201	61	94	87	191	106	-149	-134
4	-147	-165	-140	-118	-215	28	81	39	257	108	-123	-144
5	-145	-166	-137	-141	-199	33	70	10	255	73	-120	-144
6	-147	-167	-150	-158	-190	26	136	-15	252	72	-153	-143
7	-148	-177	-152	-141	-157	25	103	-37	237	49	-122	-154
8	-179	-171	-160	-130	-160	38	50	-40	210	81	-130	-134
9	-152	-180	-203	-130	-187	67	16	-60	175	84	-149	-127
10	-149	-151	-165	-125	-192	110	43	-76	143	26	-127	-132
11	-157	-157	-163	-128	-283	85	12	-58	131	1	-130	-132
12	-185	-157	-165	-130	-202	62	-30	-46	193	-13	-131	-140
13	-164	-165	-155	-145	-177	50	-90	-79	192	-6	-129	-143
14	-148	-175	-157	-143	-190	25	-62	-110	146	-17	-138	-162
15	-156	-136	-162	-123	-194	12	-59	115	120	-60	-138	-150
16	-131	-190	-181	-148	-176	24	-52	-119	96	-55	-157	-144
17	-140	-156	-159	-154	-162	12	-87	-137	71	-38	-144	-142
18	-158	-175	-144	-170	-146	20	-9	-110	52	-61	-136	-150
19	-160	-165	-141	-178	-100	31	-30	-110	89	80	-139	-151
20	-160	-159	-140	-179	57	48	-85	-112	14	-71	-139	-161
21	-153	-163	-144	-170	89	24	-82	-121	12	-76	-125	-172
22	-142	-173	-150	-150	44	28	-26	-122	-1	-82	-130	-145
23	-152	-202	-146	-161	-6	91	-37	-91	-19	-90	-95	-160
24	-157	-168	-142	-165	-34	108	-31	-28	-27	-98	-103	-151
25	-161	-165	-118	-175	-57	125	-40	132	-42	-106	-117	-149
26	-193	-162	-117	-183	-48	113	-49	64	-61	-124	-126	-151
27	-165	-165	-129	-195	-30	109	-46	27	-42	-107	-135	-188
28	-160	-154	-125	-176	-30	112	65	0	35	-106	-118	-189
29	-150		-127	-160	70	98	16	-20	161	-110	-140	-160
30	-176		-141	-167	102	111	-16	-36	226	-115	-146	-158
31	-141		-143		50		-31	-40		-126		-162
Media	-155	-166	-150	-150	-103	62	2	-45	97	-24	-132	-149

Media annua: -65

Bacino: MEDIO E BASSO ADIGE

Stazione: ADIGE a CAVANELLA D'ADIGE (m -1.65 s. m.)

Giorno	G	F	M	A	M	G	L	A	S	O	N	D
1	214	229	210	206	203	263	307	239	244	375	220	219
2	218	218	210	205	197	298	300	243	267	336	210	214
3	230	216	214	208	187	292	312	300	376	320	208	214
4	227	211	223	202	175	263	311	280	442	322	214	202
5	202	199	245	193	176	264	295	254	433	295	226	204
6	201	191	229	182	163	259	343	242	421	294	214	214
7	197	182	217	177	170	260	328	240	414	284	226	215
8	180	178	191	184	171	266	279	239	403	273	236	233
9	187	182	166	194	162	304	262	239	382	276	231	242
10	177	207	176	195	163	331	272	234	360	284	247	233
11	168	193	175	198	161	316	261	244	342	280	244	233
12	163	208	175	197	155	296	249	241	385	274	250	315
13	185	196	182	201	169	286	225	233	392	278	249	217
14	194	205	187	207	179	271	231	235	359	264	237	202
15	221	213	193	211	192	260	239	221	337	242	226	193
16	213	211	195	214	200	265	228	216	315	239	212	189
17	215	213	204	200	200	260	230	207	293	244	209	190
18	223	214	211	202	208	259	242	210	280	239	218	185
19	270	201	213	185	217	297	240	210	371	233	211	182
20	235	202	206	196	224	282	213	208	254	244	211	193
21	229	184	197	185	305	260	254	208	268	244	226	198
22	212	171	189	190	280	257	239	217	256	252	240	217
23	197	163	189	185	338	301	237	239	254	239	287	208
24	186	180	188	179	223	328	240	244	259	241	250	218
25	186	176	196	176	212	344	238	349	260	236	233	220
26	188	191	193	182	220	332	245	307	277	228	233	212
27	197	186	192	193	232	328	236	284	271	233	233	194
28	200	206	189	195	243	333	294	275	301	231	205	187
29	215		196	199	279	320	278	263	359	227	196	188
30	218		195	211	314	337	256	253	418	222	229	194
31	226		207		285		248	230		217		192
Media	205	197	198	195	209	291	261	245	330	278	227	207

Media annua: 229

Bacino: TARTARO - CANAL BIANCO

Stazione: CANAL BIANCO a ADRIA (m 0.55 s. m.)

Giorno	G	F	M	A	M	G	L	A	S	O	N	D
1	187	175	179	169	175	170	160	212	233	242	218	221
2	180	179	184	172	170	166	158	185	250	220	212	223
3	177	184	189	176	166	168	154	202	226	227	211	233
4	175	195	194	180	169	172	167	206	225	217	218	218
5	173	190	197	177	174	176	171	197	214	220	220	219
6	179	187	190	173	179	180	184	195	226	223	233	235
7	182	180	187	170	180	171	194	203	235	250	248	255
8	186	197	180	166	172	169	212	217	240	251	254	268
9	179	205	178	164	168	165	210	225	247	255	263	275
10	174	248	187	160	165	160	217	226	264	270	273	283
11	178	205	193	157	160	157	221	237	255	275	274	252
12	185	200	180	159	157	150	233	225	206	262	276	221
13	197	190	178	164	150	147	230	219	245	275	275	231
14	245	187	174	169	154	154	220	227	237	272	255	212
15	280	184	170	171	157	159	216	227	237	225	235	199
16	255	180	169	177	160	167	214	220	226	231	217	195
17	248	174	167	180	164	170	197	212	238	212	212	193
18	245	171	165	184	159	174	196	211	217	218	235	197
19	290	188	163	181	171	179	194	209	211	211	225	190
20	230	181	169	177	174	176	188	210	213	219	231	194
21	200	194	171	171	179	171	180	202	253	245	253	217
22	175	197	174	168	171	168	172	213	228	247	273	257
23	180	188	179	165	170	161	177	235	238	245	325	233
24	188	189	183	161	166	157	179	234	247	250	265	240
25	180	174	180	166	161	160	203	274	255	249	265	147
26	178	170	176	168	157	167	227	276	275	246	263	139
27	174	175	171	169	160	170	235	274	276	243	254	255
28	179	181	159	173	166	174	228	273	285	227	213	199
29	176		167	177	169	178	237	244	265	226	207	195
30	174		165	180	171	182	236	226	271	216	248	194
31	180		163		177		222	225		210		196
Media	198	188	176	171	167	167	201	224	240	238	245	224

Media annua: 203

Sezione C - PORTATE E BILANCI IDROLOGICI

Abbreviazioni e segni convenzionali

Stazione per misura di portata con idrometro a lettura diretta	M
Stazione per misura di portata con idrometrografo	Mr
Dato mancante	»
Dato incerto	?
Dato estrapolato	[ ]
Sponda sinistra	sp. s.
Sponda destra	sp. d.
Metri sul mare	m s. m.
Stazione del Decennio Idrologico Internazionale (D.I.I.)	◆

Sono stampati in grassetto ed in *corsivo* rispettivamente i valori massimi ed i valori minimi.

1. — Portata in una sezione e in un dato istante (m^3/s): volume di acqua che attraversa la sezione durante l'unità di tempo (minuto secondo) che comprende quell'istante.

2. — Portata unitaria (o contributo) relativa ad una determinata sezione ($l/s\ km^2$): rapporto tra la portata nell'unità di tempo (s) e l'area del bacino imbrifero sotteso dalla sezione.

3. — Portata media di una sezione e per un dato intervallo di tempo: rapporto tra il deflusso relativo all'intervallo e la durata di questo.

4. — Modulo di una sezione: portata media di un gran numero di anni.

5. — Portata giornaliera in una sezione e per un determinato giorno: portata media nella sezione in quel giorno.

6. — Durata di una determinata portata Q in una sezione e relativamente ad un certo intervallo di tempo: numero di giorni di quell'intervallo nei quali si è verificata una portata non inferiore a Q.

7. — Portata semipermanente in una sezione e in un dato intervallo di tempo: portata che non è stata superata per metà dei giorni dell'intervallo (ossia di durata uguale a metà dell'intervallo).

8. — Portata semiannuale di un anno determinato: la portata semipermanente di quell'anno.

9. — Deflusso in una determinata sezione e per un determinato intervallo di tempo (m^3): volume liquido che ha attraversato la sezione nell'intervallo.

10. — Altezza di deflusso di un bacino idrografico per un determinato intervallo di tempo (mm): spessore dello strato d'acqua di volume pari al deflusso superficiale del bacino in quello intervallo e uniformemente distribuito sulla superficie del bacino.

11. — Deflusso giornaliero in una determinata sezione e per un dato giorno (m^3): volume liquido che ha attraversato la sezione in quel giorno.

12. — Deflusso unitario relativo ad una determinata sezione ed in un dato intervallo di tempo (m^3/km^2): rapporto tra il deflusso dell'intervallo e l'area del bacino imbrifero sotteso dalla sezione.

13. — Perdita apparente di un bacino idrografico in un determinato intervallo di tempo: differenza fra l'altezza di afflusso meteorico e l'altezza di deflusso relativo all'intervallo.

14. — Coefficiente di deflusso di un bacino idrografico in un determinato intervallo di tempo: rapporto tra l'altezza di deflusso e l'altezza di afflusso meteorico relativo all'intervallo.

CONTENUTO DELLE TABELLE

Le tabelle sono precedute dall'elenco delle stazioni di misura che hanno funzionato regolarmente durante l'anno e da una cartina del Compartimento con l'ubicazione delle stazioni stesse.

Nelle tabelle, per ogni stazione, sono riportati:

a) le caratteristiche della stazione e del bacino che alimenta il corso d'acqua relativo con la indicazione delle altezze idrometriche e delle portate, massime e minime, rilevate nel periodo di osservazione;

b) le portate medie giornaliere espresse in m^3/s;

c) gli elementi caratteristici, mensili ed annui, dell'anno e del precedente periodo di osservazione (le portate in m^3/s, massime, minime e medie giornaliere; i deflussi e gli afflussi in *mm*; i coefficienti di deflusso — rapporto tra i deflussi ed i corrispondenti afflussi);

d) le portate medie giornaliere corrispondenti a valori caratteristici delle durate espressi in giorni;

e) la scala numerica delle portate, cioè la traduzione analitica della relazione intercorrente tra le portate e le altezze idrometriche rilevate nella sezione di misura.

ELENCO DELLE STAZIONI

1 — STELLA a Casale Secile
2 — PIAVE a Presenzio
3 — PIAVE a Ponte della Lasta
4 — BRENTA a Levico
5 — BRENTA a Borgo Valsugana (Brolo)
6 — BRENTA a Barzizza (Bassano)
7 — ASTICO a Forni Val d'Astico
8 — BACCHIGLIONE a Montegaldella
9 — ADIGE a Tel
10 — PASSIRIO a Belprato
11 — PLAN a Plan
12 — ADIGE a Ponte d'Adige
13 — RIDANNA a Vipiteno
14 — ISARCO a Pra di Sopra
15 — RIENZA a Monguelfo
16 — AURINO a Cà di Pietra
17 — GADERA a Mantana
18 — RIENZA a Vandoies
19 — EGA a Ponte Nova *
20 — ADIGE a Bronzolo
21 — AVISIO a Soraga
22 — RIO LAGORAI a Ponte Lasta
23 — ADIGE a Trento
24 — ADIGE a Boara Pisani

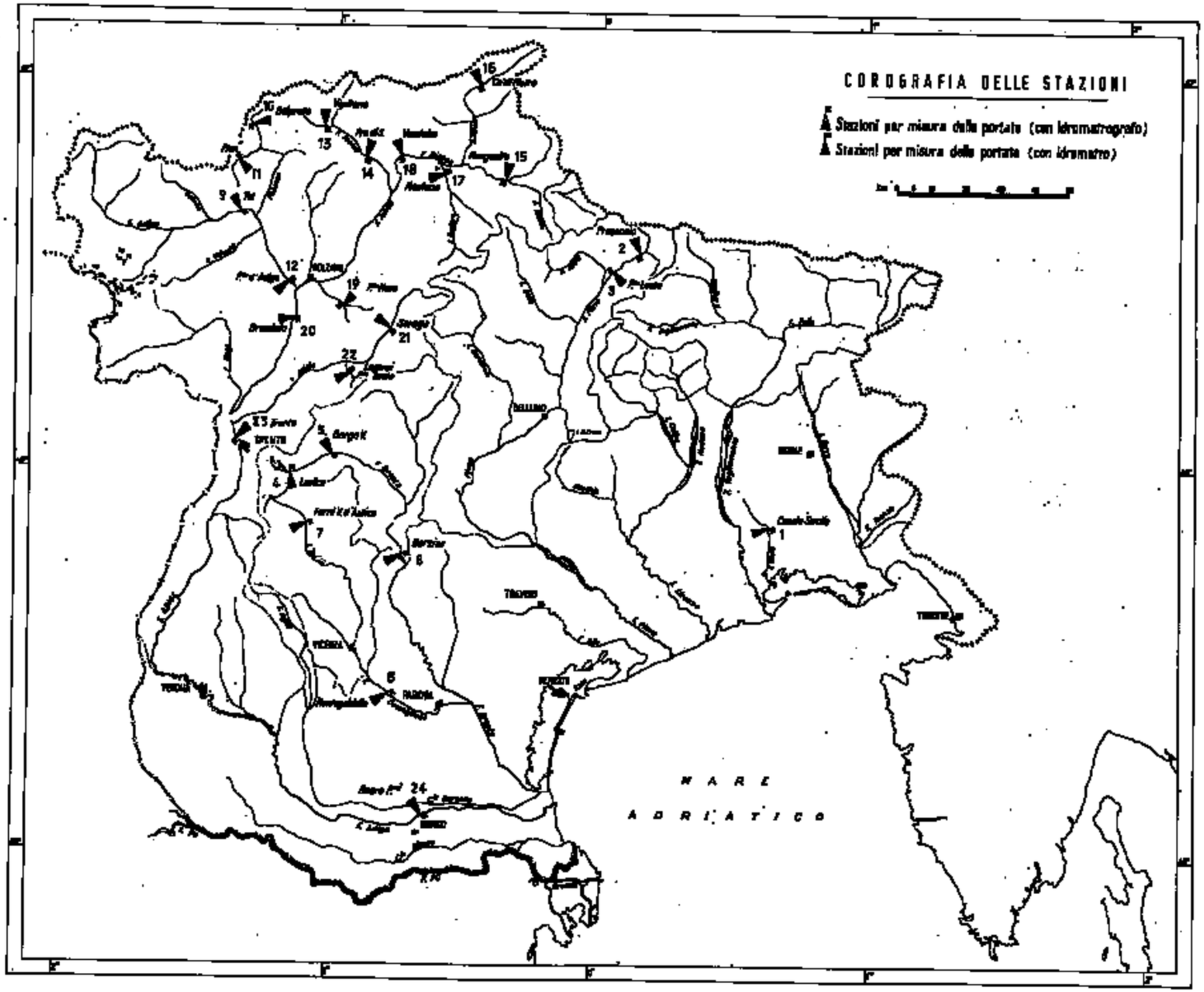
COROGRAFIA DELLE STAZIONI
Stazioni per misura della portata (con idrometrografo)
Stazioni per misura della portata (con idrometro)
MARE
ADRIATICO

1. — STELLA a CASALE SACILE (M)

CARATTERISTICHE DELLA STAZIONE: Bacino di dominio: risorgiva; zero idrometrico 6.05 m s. m.; distanza dalla foce km 20 circa; inizio osservazioni maggio 1924; inizio misure aprile 1925. Altezza idrometrica max m 2.27 (23 ago. 1965), minima m 0.89 (5 mag. 1944). Portata max m^3/s x, minima m^3/s 18.0 (vari set. 1949).

PORTATE MEDIE GIORNALIERE in m^3/s

GIORNO	Gennaio	Febbraio	Marzo	Aprile	Maggio	Giugno	Luglio	Agosto	Settembre	Ottobre	Novembre	Dicembre
1	42.6	42.0	35.7	33.7	38.0	57.1	36.1	37.2	46.4	»	»	»
2	41.6	41.2	38.1	33.4	36.8	45.5	37.6	40.0	66.0	»	»	»
3	61.2	40.4	53.6	33.1	36.1	41.6	37.6	38.4	69.6	»	»	»
4	54.1	40.0	42.0	33.1	35.0	42.8	39.2	37.6	59.7	»	»	»
5	46.4	39.6	43.7	33.1	35.4	41.6	67.0	37.2	52.1	»	»	»
6	42.8	38.4	52.1	32.8	37.6	42.8	53.6	36.8	58.7	»	»	»
7	42.0	38.0	41.6	33.8	35.7	55.6	42.8	35.7	55.1	»	»	»
8	41.6	37.6	38.8	33.1	35.0	58.1	42.0	36.1	51.1	»	»	»
9	41.2	37.2	36.4	33.4	34.7	55.6	49.6	35.7	49.1	»	»	»
10	44.2	37.2	35.4	33.4	34.3	52.6	42.8	36.8	62.2	»	»	»
11	44.6	36.8	35.0	33.8	34.3	46.9	41.2	37.6	60.7	»	»	»
12	43.7	36.1	34.3	33.4	34.0	43.3	40.0	36.4	55.6	»	»	»
13	43.7	36.4	34.0	33.7	33.4	41.2	40.0	36.1	52.6	»	»	»
14	43.7	36.1	34.0	34.3	33.1	42.8	39.6	36.1	49.6	»	»	»
15	52.1	36.1	35.7	33.7	33.1	42.0	40.0	36.4	48.2	»	»	»
16	58.1	35.7	36.4	33.4	33.4	40.4	38.8	35.7	47.8	»	»	»
17	51.6	35.7	41.2	33.1	33.4	40.4	41.6	35.4	47.8	»	»	»
18	50.1	35.7	42.4	33.1	33.4	41.6	39.6	35.0	47.3	»	»	»
19	49.6	35.4	42.8	33.4	34.0	39.6	39.2	35.4	53.6	»	»	»
20	49.1	35.0	42.4	37.6	34.3	39.2	40.0	34.3	59.7	»	»	»
21	44.2	35.4	39.8	40.8	34.7	38.8	40.8	34.7	51.6	»	»	»
22	42.4	35.4	33.4	42.0	34.7	38.0	42.0	50.1	48.7	»	»	»
23	42.0	35.0	33.1	36.4	34.7	38.8	41.2	70.7	42.4	»	»	»
24	41.2	35.0	46.4	35.0	35.0	37.6	38.8	78.2	41.6	»	»	»
25	40.8	34.7	36.1	34.8	34.0	37.2	38.4	60.2	46.4	»	»	»
26	41.2	35.4	35.4	36.1	34.0	36.8	37.2	54.1	51.1	»	»	»
27	41.2	34.7	34.3	39.2	46.4	36.4	40.4	50.6	67.0	»	»	»
28	41.2	34.7	33.4	54.1	43.5	37.2	39.2	48.7	75.6	»	»	»
29	54.1		32.8	46.8	48.7	37.2	38.0	46.9	66.5	»	»	»
30	49.6		32.8	39.6	44.6	36.4	38.0	46.0	59.2	»	»	»
31	43.7		35.7		49.6		38.0	46.0		»		»

ELEMENTI CARATTERISTICI PER L'ANNO 1965

	ANNO	Gennaio	Febbraio	Marzo	Aprile	Maggio	Giugno	Luglio	Agosto	Settem.	Ottobre	Novem.	Dicem.
Q max (m^3/s) . . .	»	61.2	42.0	53.1	54.1	49.6	57.1	67.0	78.2	75.6	»	»	»
Q media (m^3/s) . .	»	46.0	36.8	38.9	35.8	36.6	42.8	41.3	42.5	54.8	»	»	»
Q minima (m^3/s) . .	»	40.8	34.7	32.8	32.8	33.1	36.4	36.1	34.3	41.6	»	»	»

ELEMENTI CARATTERISTICI PER IL PERIODO 1926-31 e 1935-64

Q max (m^3/s) . . .	84.3	68.5	72.5	70.0	67.5	64.0	64.7	70.2	65.0	69.0	75.5	84.3	88.4
Q media (m^3/s) . .	34.6	36.0	34.7	34.2	34.6	34.7	35.2	33.8	31.5	31.7	33.8	37.3	37.7
Q minima (m^3/s) . .	18.0	20.6	19.5	18.8	18.8	18.7	18.7	18.2	18.2	18.0	18.4	20.5	22.0

DURATA DELLE PORTATE

Giorni	1965 m^3/s	Periodo m^3/s
10	»	54.9
30	»	47.1
60	»	42.3
91	»	39.5
135	»	36.7
182	»	34.0
274	»	27.9
355	»	21.4

SCALA NUMERICA DELLE PORTATE

Altezza idrometrica m	Portata m^3/s	Altezza idrometrica m	Portata m^3/s	Altezza idrometrica m	Portata m^3/s
0.80	31.6	1.05	40.4	1.30	51.6
0.85	33.1	1.10	42.4	1.40	56.6
0.90	34.7	1.15	44.6	1.50	61.7
0.95	36.4	1.20	46.9	1.60	67.0
1.00	38.4	1.25	49.1	1.70	72.4

2. — PIAVE a PRESENAIO (Mr)

CARATTERISTICHE DELLA STAZIONE: Bacino di dominio 142 km^2 (parte permeabile 72%); altitudine max 2693 m s. m.; media 1600 m s. m.; zero idrometrico 965.91 m s. m.; distanza dalla foce km 206 circa; inizio osservazioni dicembre 1936, inizio misure dicembre 1936. Altezza idrometrica max m 3.00 (12 nov. 1951), minima m 0.30 (feb. 1938-mar. 1956). Portata max m^3/s », minima m^3/s 0.94 (20 gen. 1942).

PORTATE MEDIE GIORNALIERE in m^3/s

GIORNO	Gennaio	Febbraio	Marzo	Aprile	Maggio	Giugno	Luglio	Agosto	Settembre	Ottobre	Novembre	Dicembre
1	2.30	1.89	1.89	4.02	3.67	15.0	7.54	10.6	»	»	»	»
2	2.44	1.78	1.89	3.85	4.02	12.4	7.79	10.9	»	»	»	»
3	2.30	1.89	1.89	4.02	4.61	10.6	7.29	7.79	»	»	»	»
4	2.20	1.89	1.77	4.21	5.20	10.6	8.33	6.55	»	»	»	»
5	2.20	1.77	1.77	4.40	8.59	10.6	8.86	5.48	»	»	»	»
6	2.30	1.77	1.65	4.40	6.60	11.1	6.38	4.61	»	»	»	»
7	2.20	1.77	1.65	4.21	5.65	12.7	5.88	4.21	»	»	»	»
8	2.20	1.77	1.65	4.02	5.65	12.1	6.11	4.02	»	»	»	»
9	2.20	1.89	1.65	4.02	6.38	11.4	5.88	4.02	»	»	»	»
10	2.20	1.89	1.65	3.85	7.29	11.1	5.88	4.61	»	»	»	»
11	2.10	1.89	1.65	3.85	7.29	10.9	5.20	3.85	»	»	»	»
12	2.10	1.89	1.65	4.21	6.60	10.8	5.00	3.49	»	»	»	»
13	2.10	1.89	1.53	4.21	6.60	10.6	4.80	3.33	»	»	»	»
14	2.10	1.89	1.58	3.85	7.05	10.6	4.80	3.26	»	»	»	»
15	2.10	1.89	1.53	3.49	8.86	10.8	5.00	2.98	»	»	»	»
16	1.89	2.04	1.65	3.49	10.6	10.9	5.20	3.26	»	»	»	»
17	1.89	2.04	1.65	3.49	11.4	15.0	5.65	3.49	»	»	»	»
18	1.89	2.04	1.65	3.67	11.1	13.4	4.80	3.49	»	»	»	»
19	1.89	2.04	1.65	3.67	15.8	11.4	5.00	2.98	»	»	»	»
20	1.89	2.04	1.77	3.67	13.7	11.1	5.88	2.66	»	»	»	»
21	1.89	2.04	1.77	3.49	10.3	13.7	5.88	2.49	»	»	»	»
22	1.89	1.89	1.89	3.33	8.59	13.7	5.65	2.49	»	»	»	»
23	1.89	1.89	1.89	3.26	9.40	12.4	5.00	»	»	»	»	»
24	1.77	1.89	2.19	3.26	9.40	10.9	4.40	»	»	»	»	»
25	1.77	1.89	2.49	3.33	9.40	10.3	4.80	»	»	»	»	»
26	1.77	1.89	2.34	3.49	11.8	11.1	5.48	»	»	»	»	»
27	1.77	1.89	2.34	3.85	16.1	8.86	5.48	»	»	»	»	»
28	1.77	1.89	2.66	3.49	13.7	8.86	4.61	»	»	»	»	»
29	1.77		3.33	3.49	13.4	7.79	4.21	»	»	»	»	»
30	1.77		4.20	3.33	11.1	7.05	4.02	»	»	»	»	»
31	1.77		4.20		12.7		4.80	»		»		»

ELEMENTI CARATTERISTICI PER L'ANNO 1965

	ANNO	Gennaio	Febbraio	Marzo	Aprile	Maggio	Giugno	Luglio	Agosto	Settem.	Ottobre	Novem.	Dicem.
Q max (m^3/s)	»	2.44	2.04	4.80	4.40	15.8	15.0	8.86	»	»	»	»	»
Q media (m^3/s)	»	2.01	1.90	2.06	3.76	9.11	11.2	5.66	»	»	»	»	»
Q minima (m^3/s)	»	1.77	1.77	1.58	3.26	3.67	7.05	4.02	»	»	»	»	»
Q media ($l/s\ km^2$)	»	14.2	13.4	14.6	26.5	64.2	78.9	39.9	»	»	»	»	»
Deflusso (mm)	»	38	35	39	69	172	205	107	»	»	»	»	»
Afflus. meteor. (mm)	1428	50	—	66	74	137	137	156	167	504	—	87	50
Coeffic. di deflusso	»	0.76	—	0.59	0.95	1.26	1.50	0.69	»	»	»	»	»

ELEMENTI CARATTERISTICI PER IL PERIODO 1937-64

Q max (m^3/s)	72.5	4.23	4.80	10.9	30.4	56.6	37.4	50.0	25.7	42.8	59.9	72.5	30.6
Q media (m^3/s)	4.57	1.91	1.66	2.24	5.07	8.48	8.31	5.95	4.56	4.30	4.74	4.83	2.79
Q minima (m^3/s)	0.94	0.94	0.98	1.12	1.27	1.85	2.23	1.88	1.73	1.26	1.42	1.28	1.17
Q media ($l/s\ km^2$)	32.2	13.5	11.7	15.8	35.7	59.7	58.5	41.9	32.1	30.3	33.4	34.0	19.6
Deflusso (mm)	1015	36	28	42	95	160	151	112	86	78	89	88	52
Afflus. meteor. (mm)	1272	48	52	68	91	119	157	152	123	111	135	138	83
Coeffic. di deflusso	0.80	0.75	0.54	0.57	1.02	1.34	0.96	0.74	0.70	0.70	0.66	0.64	0.63

DURATA DELLE PORTATE

Giorni	1965 m^3/s	1937-64 m^3/s
10	»	14.5
30	»	9.30
60	»	7.08
91	»	5.64
135	»	4.34
182	»	3.34
274	»	2.06
355	»	1.31

SCALA NUMERICA DELLE PORTATE

Altezza idrometrica m	Portata m^3/s	Altezza idrometrica m	Portata m^3/s	Altezza idrometrica m	Portata m^3/s
0.40	1.89	0.60	5.48	0.80	10.5
0.45	2.66	0.65	6.60	0.85	12.1
0.50	3.49	0.70	7.79	0.90	13.7
0.55	4.40	0.75	9.10	1.00	17.1

3. — PIAVE a PONTE DELLA LASTA (Mr)

CARATTERISTICHE DELLA STAZIONE: Bacino di dominio 357 km^2 (parte permeabile 51%); area glaciali 0.25 km^2; altitudine max 3892 m s. m.; media 1681 m s. m.; zero idrometrico 846 m s. m.; distanza dalla foce km 198 circa; inizio osservazioni luglio 1932, inizio misure giugno 1932. Altezza idrometrica max m 3.66 (3 set. 1965), minima m 0.20 (27-28 ott. 1962). Portata max m^3/s 268 (22 set. 1942), minima m^3/s 2.00 (7 gen. 1947).

PORTATE MEDIE GIORNALIERE in m^3/s

GIORNO	Gennaio	Febbraio	Marzo	Aprile	Maggio	Giugno	Luglio	Agosto	Settembre	Ottobre	Novembre	Dicembre
1	5.45	4.26	4.26	11.8	8.00	31.4	20.7	21.3	26.8	»	»	»
2	5.45	4.06	4.26	9.18	9.18	28.0	20.1	23.1	»	»	»	»
3	5.45	3.84	4.26	9.58	10.9	25.5	18.5	17.9	»	»	»	»
4	5.10	4.06	4.06	10.0	12.3	23.5	19.6	15.8	»	»	»	»
5	4.76	4.06	4.26	10.9	19.5	25.5	20.7	14.2	»	»	»	»
6	4.76	4.06	4.06	11.3	15.2	26.8	16.8	12.7	»	»	»	»
7	5.10	4.06	4.26	11.5	13.7	27.4	14.2	11.3	»	»	»	»
8	4.76	3.84	4.06	10.9	13.2	32.7	14.2	11.3	»	»	»	»
9	4.48	3.84	4.26	10.9	14.7	31.4	13.2	10.9	»	»	»	»
10	4.76	3.84	4.48	10.0	17.5	27.4	13.2	12.7	»	»	»	»
11	4.76	3.84	4.48	10.0	16.8	24.9	12.7	11.3	»	»	»	»
12	4.76	3.66	4.26	10.4	15.8	23.7	11.3	10.0	»	»	»	»
13	4.76	3.66	4.26	10.0	15.8	23.1	11.3	10.0	»	»	»	»
14	4.76	3.66	4.26	8.78	17.5	22.5	11.3	9.58	»	»	»	»
15	4.76	3.84	4.48	8.00	21.3	22.5	11.3	9.58	»	»	»	»
16	4.76	3.66	4.74	8.00	24.9	23.1	12.3	9.18	»	»	»	»
17	4.76	3.84	5.00	7.62	26.1	21.4	13.2	10.0	»	»	»	»
18	4.48	3.66	5.00	8.40	26.1	23.0	11.3	10.0	»	»	»	»
19	4.26	3.66	5.60	8.80	32.0	26.1	12.3	9.58	»	»	»	»
20	4.26	3.66	5.60	8.00	25.5	26.1	13.7	9.78	»	»	»	»
21	4.48	3.66	5.60	7.28	25.5	27.4	12.7	8.78	»	»	»	»
22	4.48	3.66	5.60	7.28	21.3	25.5	12.3	9.18	»	»	»	»
23	4.26	3.84	5.92	7.28	22.5	28.0	10.9	24.3	»	»	»	»
24	4.26	4.06	5.60	6.92	23.1	26.8	10.4	19.0	»	»	»	»
25	4.26	4.26	5.92	6.92	22.5	25.5	11.3	17.9	»	»	»	»
26	4.26	4.26	5.92	7.28	26.1	25.5	12.3	13.7	»	»	»	»
27	4.26	4.06	5.92	8.78	31.4	25.7	12.7	12.9	»	»	»	»
28	4.26	4.26	6.24	8.00	30.0	22.5	10.9	11.3	»	»	»	»
29	4.06		7.62	7.62	25.5	21.3	10.4	10.0	»	»	»	»
30	4.06		10.0	7.62	25.5	19.0	10.0	10.0	»	»	»	»
31	4.48		11.8		28.0		11.3	10.4		»		»

ELEMENTI CARATTERISTICI PER L'ANNO 1965

	ANNO	Gennaio	Febbraio	Marzo	Aprile	Maggio	Giugno	Luglio	Agosto	Settem.	Ottobre	Novem.	Dicem.
Q max (m^3/s)	»	5.45	4.26	11.8	11.8	32.0	32.7	20.7	24.3	»	»	»	»
Q media (m^3/s)	»	4.63	3.99	5.33	8.93	20.6	25.9	13.5	12.8	»	»	»	»
Q minima (m^3/s)	»	4.06	3.66	4.06	6.92	8.00	19.0	10.0	9.18	»	»	»	»
Q media ($l/s\ km^2$)	»	13.0	10.9	14.9	25.0	57.7	72.5	37.8	35.9	»	»	»	»
Deflusso (mm)	»	35	26	40	65	155	188	101	96	»	»	»	»
Afflus. meteor. (mm)	1382	54	1	68	69	154	130	156	165	449	—	94	62
Coeffic. di deflusso	»	0.65	26.00	0.59	0.94	1.16	1.45	0.65	0.58	»	»	»	»

ELEMENTI CARATTERISTICI PER IL PERIODO 1932-64

Q max (m^3/s)	132	15.3	9.50	30.2	85.0	114	79.0	90.0	68.5	90.5	122	97.0	61.5
Q media (m^3/s)	11.3	4.95	4.44	6.11	13.5	21.4	20.1	14.0	11.0	10.2	11.0	11.7	6.90
Q minima (m^3/s)	2.00	2.00	2.70	3.10	5.70	4.90	5.70	5.20	4.90	3.90	3.26	3.75	2.70
Q media ($l/s\ km^2$)	31.6	13.9	12.4	17.1	37.8	59.9	56.3	39.2	30.8	28.6	30.8	32.8	19.3
Deflusso (mm)	997	37	30	46	98	160	146	105	82	75	82	85	51
Afflus. meteor. (mm)	1245	50	55	64	94	121	149	143	129	105	124	132	79
Coeffic. di deflusso	0.80	0.74	0.55	0.72	1.04	1.32	0.98	0.73	0.64	0.71	0.66	0.64	0.65

DURATA DELLE PORTATE

Giorni	1965 m^3/s	1932-64 m^3/s
10	»	35.4
30	»	23.2
60	»	17.3
91	»	13.9
135	»	10.5
182	»	8.26
274	»	5.28
355	»	3.57

SCALA NUMERICA DELLE PORTATE

Altezza idrometrica m	Portata m^3/s	Altezza idrometrica m	Portata m^3/s	Altezza idrometrica m	Portata m^3/s
0.35	4.06	0.55	10.9	0.75	21.3
0.40	5.30	0.60	13.3	0.80	24.3
0.45	6.92	0.65	15.8	0.90	30.7
0.50	8.78	0.70	18.5	1.00	37.7

4. — BRENTA a LEVICO (M)

CARATTERISTICHE DELLA STAZIONE: Bacino di dominio 121 km^2 (parte permeabile 59%); altitudine max 2150 m s. m.; media 901 m s. m.; zero idrometrico 437 m s. m.; distanza dalla foce km 167 circa; inizio osservazioni giugno 1929; inizio misure giugno 1929. Altezza idrometrica max m 1.50 (28 ott. 1953), minima m 0.06 (set.-ott. 1961). Portata max m^3/s 31.0 (28 ott. 1953), minima m^3/s 0.14 (18 lug. 1943).

PORTATE MEDIE GIORNALIERE in m^3/s

GIORNO	Gennaio	Febbraio	Marzo	Aprile	Maggio	Giugno	Luglio	Agosto	Settembre	Ottobre	Novembre	Dicembre
1	3.13	2.29	1.82	2.08	2.06	5.89	3.65	3.34	2.67	2.79	2.47	2.17
2	2.96	2.29	1.82	2.08	2.06	5.89	3.65	3.34	2.67	2.79	2.47	2.17
3	2.63	2.29	1.82	2.08	2.06	5.89	3.65	3.34	2.67	2.79	2.47	2.65
4	2.63	2.29	1.82	2.08	2.06	5.89	3.32	3.34	12.0	2.79	2.47	2.65
5	2.63	2.29	1.82	2.08	2.06	5.38	3.32	3.00	13.7	3.13	2.16	3.49
6	2.63	2.29	2.09	2.08	2.36	5.38	3.32	3.00	12.4	3.13	2.16	3.49
7	2.63	1.85	2.09	2.08	2.36	5.38	3.32	3.00	12.4	3.13	2.16	3.49
8	2.63	1.85	2.09	1.92	2.36	5.21	3.32	3.00	12.4	3.13	2.16	3.15
9	2.63	1.85	2.09	1.92	2.36	5.21	3.32	3.00	10.4	2.47	1.88	3.15
10	2.47	1.85	2.24	1.92	2.36	5.21	3.15	3.00	7.76	2.47	1.88	3.15
11	2.47	1.85	2.24	1.92	2.36	4.50	3.15	3.00	5.19	2.47	1.75	3.15
12	2.47	1.85	1.81	1.92	2.05	4.50	3.15	3.17	4.15	2.47	1.75	2.99
13	2.47	1.85	1.81	2.07	2.05	4.50	3.15	3.17	3.47	2.47	1.75	2.99
14	2.31	1.85	1.81	2.07	2.05	4.33	3.15	3.17	2.47	2.47	1.75	2.99
15	2.31	1.85	1.81	2.07	2.05	4.33	3.15	3.17	2.47	2.47	1.75	2.99
16	2.16	1.97	1.81	2.07	2.05	4.33	3.15	3.17	2.47	2.47	1.88	2.99
17	2.16	1.97	1.93	2.07	2.05	4.16	3.15	2.35	3.13	2.16	1.88	2.82
18	2.16	1.97	1.93	2.07	2.20	4.16	3.15	2.35	3.13	2.16	1.88	2.82
19	2.16	1.97	1.93	2.07	2.20	4.16	3.14	2.35	3.13	2.16	2.17	2.82
20	2.16	1.97	2.08	2.07	2.20	3.98	2.99	2.35	3.13	2.16	2.17	2.82
21	2.16	1.97	2.08	2.06	2.67	3.98	2.99	2.35	3.30	2.16	2.17	2.82
22	2.16	2.11	2.08	2.06	2.67	3.98	2.99	2.35	3.30	2.63	2.17	2.82
23	2.16	2.11	2.06	2.06	2.67	3.30	2.99	2.35	3.30	2.63	2.17	2.82
24	2.16	2.11	2.08	2.06	3.00	3.30	3.68	2.35	3.30	2.63	2.02	2.82
25	2.16	2.11	2.08	2.06	3.00	3.30	3.68	2.35	3.30	2.63	2.02	2.67
26	2.16	2.11	2.08	2.06	3.00	3.30	3.68	2.35	3.30	2.63	2.02	2.67
27	2.16	2.26	2.08	2.06	3.17	3.30	3.68	2.35	3.30	2.79	2.02	2.67
28	2.16	2.26	2.08	2.06	3.17	3.14	3.68	2.67	3.47	2.79	2.17	2.67
29	2.16		2.08	2.37	3.68	3.14	3.51	2.67	3.47	2.79	2.17	2.67
30	2.29		2.08	2.37	3.68	3.14	3.51	2.67	3.47	3.13	2.17	2.67
31	2.29		2.08		3.68		3.51	2.67		3.13		2.67

ELEMENTI CARATTERISTICI PER L'ANNO 1965

	ANNO	Gennaio	Febbraio	Marzo	Aprile	Maggio	Giugno	Luglio	Agosto	Settem.	Ottobre	Novem.	Dicem.
Q max (m^3/s)	13.7	3.13	2.29	2.24	2.37	3.68	5.89	3.68	3.34	13.7	3.13	2.47	3.49
Q media (m^3/s)	2.86	2.38	2.05	1.99	2.06	2.51	4.41	3.33	2.80	5.18	2.65	2.07	2.87
Q minima (m^3/s)	1.75	2.16	1.85	1.81	1.92	2.05	3.14	2.99	2.35	2.47	2.16	1.75	2.17
Q media ($l/s\ km^2$)	23.6	19.7	16.9	16.4	17.0	20.7	36.4	27.5	23.1	42.8	21.9	17.1	23.7
Deflusso (mm)	744	53	41	44	44	55	94	74	62	111	59	44	63
Afflus. meteor. (mm)	1184	42	1	78	96	181	96	119	121	284	2	122	47
Coeffic. di deflusso	0.66	1.26	41.00	0.60	0.46	0.42	0.98	0.62	0.51	0.39	29.50	0.36	1.34

ELEMENTI CARATTERISTICI PER IL PERIODO 1930-32; 1936-43 e 1946-64

Q max (m^3/s)	27.6	6.10	14.1	10.0	13.3	10.2	9.09	5.70	6.25	27.6	27.3	14.8	10.5
Q media (m^3/s)	2.06	1.85	1.73	1.94	2.45	2.66	2.35	1.78	1.42	1.51	2.07	2.58	2.37
Q minima (m^3/s)	0.14	0.32	0.44	0.44	0.40	0.51	0.39	0.14	0.18	0.32	0.40	0.32	0.38
Q media ($l/s\ km^2$)	17.0	15.3	14.3	16.0	20.2	22.0	19.4	14.7	11.7	12.5	17.1	21.3	19.6
Deflusso (mm)	536	41	35	43	52	59	51	39	31	32	46	55	52
Afflus. meteor. (mm)	1122	48	58	68	94	126	122	107	91	106	114	117	76
Coeffic. di deflusso	0.48	0.85	0.60	0.68	0.55	0.47	0.42	0.36	0.34	0.30	0.40	0.47	0.68

DURATA DELLE PORTATE

Giorni	1965 m^3/s	Periodo m^3/s
10	5.89	5.61
30	3.98	4.05
60	3.32	3.04
91	2.15	2.41
135	2.79	1.92
182	2.47	1.59
274	2.08	1.18
355	1.82	0.54

SCALA NUMERICA DELLE PORTATE

Altezza idrometrica m	Portata m^3/s	Altezza idrometrica m	Portata m^3/s	Altezza idrometrica m	Portata m^3/s
0.20	1.88	0.40	5.19	0.60	8.64
0.25	2.63	0.45	6.04	0.70	10.4
0.30	3.47	0.50	6.92	0.80	12.1
0.35	4.32	0.55	7.77	0.90	14.0

5. — BRENTA a BORGO VALSUGANA (Brolo) (M)

CARATTERISTICHE DELLA STAZIONE: Bacino di dominio 214 km^2 (parte permeabile 64%); altitudine max 2361 m s. m.; media 935 m s. m.; zero idrometrico 375 m s. m.; distanza dalla foce km 143 circa; inizio osservazioni anno 1955; inizio misure marzo 1955. Altezza idrometrica max m 1.90 (19 set. 1960), minima m 0.06 (5-6 set. 1961). Portata max m^3/s n, minima m^3/s 0.80 (ott. 1962).

PORTATE MEDIE GIORNALIERE in m^3/s

GIORNO	Gennaio	Febbraio	Marzo	Aprile	Maggio	Giugno	Luglio	Agosto	Settembre	Ottobre	Novembre	Dicembre
1	4.86	4.12	3.38	4.12	4.54	10.1	6.75	4.38	5.26	8.12	4.20	4.10
2	4.86	4.12	4.28	3.99	4.39	8.45	6.81	4.38	21.2	8.12	4.20	4.10
3	4.86	3.99	3.94	4.12	4.39	7.73	6.51	4.38	20.0	7.88	4.04	3.95
4	4.86	3.99	3.70	4.25	4.39	7.73	6.99	4.38	11.6	7.16	4.20	3.95
5	4.69	3.85	3.70	4.12	4.72	8.45	7.71	4.38	9.16	6.92	4.20	3.91
6	4.69	3.85	3.70	4.12	4.72	9.41	6.51	4.24	8.44	6.68	3.89	3.81
7	4.51	3.76	3.60	4.12	4.72	9.65	6.39	4.11	7.72	6.48	3.68	3.97
8	4.51	3.88	3.60	4.22	4.72	11.3	6.51	3.98	7.00	5.96	3.68	6.30
9	4.34	3.76	3.60	4.51	4.72	10.7	6.29	3.86	6.76	5.96	3.68	4.67
10	4.19	3.76	3.50	4.36	4.72	9.89	6.08	3.86	7.00	5.48	4.04	4.30
11	4.04	3.64	3.50	4.22	4.56	9.89	5.79	3.84	7.76	5.48	3.75	4.14
12	3.87	3.64	3.60	4.22	4.56	9.65	5.56	3.86	6.52	6.24	3.75	4.14
13	3.87	3.64	3.60	4.22	4.56	9.39	5.33	3.72	6.04	6.24	3.75	4.14
14	3.88	3.76	3.60	4.22	4.56	9.15	5.12	3.60	5.32	6.24	3.62	4.14
15	3.80	3.76	3.60	4.09	4.56	8.91	4.93	3.60	4.86	6.24	3.62	4.14
16	3.80	3.76	3.50	4.22	4.41	8.67	4.73	3.60	4.65	6.24	3.62	4.03
17	3.80	3.64	3.50	3.86	4.41	8.19	4.91	3.60	4.65	6.24	3.62	4.03
18	3.80	3.64	3.50	3.86	4.56	7.95	4.73	3.72	4.46	6.24	3.89	4.03
19	3.93	3.64	3.50	3.96	4.72	7.71	4.91	3.60	4.65	6.24	3.75	4.03
20	3.93	3.54	3.50	4.68	4.72	7.47	4.91	3.60	3.43	6.24	3.75	4.03
21	3.97	3.54	3.40	5.05	4.72	7.23	4.91	3.60	2.99	6.24	5.83	3.89
22	3.97	3.44	3.50	4.68	4.74	6.99	4.91	3.72	2.60	5.01	4.40	3.89
23	3.73	3.34	3.74	4.52	4.72	5.79	4.91	7.16	2.60	5.01	4.40	3.89
24	3.61	3.34	3.98	4.52	4.56	5.79	4.73	4.52	2.82	5.01	4.22	3.89
25	3.61	3.27	3.98	4.52	4.56	5.12	4.55	4.10	2.74	4.78	4.06	3.76
26	3.61	3.27	3.86	4.52	4.74	5.32	4.45	3.97	6.26	4.57	4.32	3.76
27	3.49	3.27	3.86	4.28	5.55	5.79	4.40	4.10	8.16	4.59	4.61	3.76
28	3.73	3.27	3.98	5.07	18.6	6.27	4.26	3.97	14.0	4.38	4.34	3.76
29	3.85		4.12	4.70	10.4	6.51	4.26	3.85	10.4	4.33	4.34	3.65
30	3.85		4.12	4.54	10.4	6.27	4.13	4.10	9.08	4.20	4.42	3.66
31	3.99		4.12		8.70		4.13	4.10		4.20		3.65

ELEMENTI CARATTERISTICI PER L'ANNO 1965

	ANNO	Gennaio	Febbraio	Marzo	Aprile	Maggio	Giugno	Luglio	Agosto	Settem.	Ottobre	Novem.	Dicem.
Q max (m^3/s)	21.2	4.86	4.12	4.20	5.07	10.6	11.3	7.71	7.16	21.2	8.12	5.08	6.30
Q media (m^3/s)	4.99	4.08	3.66	3.71	4.33	5.30	8.05	5.39	4.06	7.27	5.90	4.08	4.04
Q minima (m^3/s)	2.60	3.49	3.27	3.38	3.86	4.39	5.12	4.18	3.60	2.60	4.20	3.62	3.66
Q media ($l/s\ km^2$)	23.3	19.0	17.1	17.3	20.2	24.8	37.6	25.2	19.0	34.0	27.5	18.8	18.9
Deflusso (mm)	735	51	41	46	52	66	96	68	51	88	74	49	51
Afflusso meteor. (mm)	1082	30	—	56	79	133	90	127	119	286	4	116	42
Coeffic. di deflusso	0.68	1.70	∞	0.82	0.66	0.50	1.09	0.54	0.43	0.31	18.50	0.42	1.21

ELEMENTI CARATTERISTICI PER IL PERIODO 1956-64

Q max (m^3/s)	50.1	13.8	8.41	9.44	14.9	15.4	9.59	12.1	10.8	50.1	20.1	20.0	22.8
Q media (m^3/s)	4.87	4.66	3.38	3.68	5.90	5.93	5.32	4.63	3.62	4.16	3.85	6.43	6.83
Q minima (m^3/s)	0.87	1.00	0.87	0.87	2.05	2.05	2.81	2.23	1.68	1.34	0.88	1.06	1.41
Q media ($l/s\ km^2$)	22.7	21.8	15.8	17.2	27.6	27.7	24.9	21.7	16.9	19.4	18.0	30.0	31.9
Deflusso (mm)	716	58	38	46	71	74	65	58	45	50	48	78	85
Afflus. meteor. (mm)	1146	47	39	68	114	90	118	100	68	91	136	157	168
Coeffic. di deflusso	0.62	1.23	0.97	0.73	0.62	0.82	0.55	0.58	0.54	0.55	0.35	0.50	0.79

DURATA DELLE PORTATE

Giorni	1965 m^3/s	1956-64 m^3/s
10	10.4	13.6
30	8.12	9.28
60	6.29	7.44
91	5.07	5.89
135	4.59	4.76
182	4.25	3.90
274	3.85	2.84
355	3.34	1.51

SCALA NUMERICA DELLE PORTATE

Altezza idrometrica m	Portata m^3/s	Altezza idrometrica m	Portata m^3/s	Altezza idrometrica m	Portata m^3/s
0.25	2.34	0.45	5.04	0.80	13.4
0.30	2.73	0.50	6.24	0.90	15.8
0.35	3.29	0.60	8.64	1.00	18.2
0.40	4.00	0.70	11.0	1.10	20.6

N.B. — Alle portate defluenti alla sezione di misura sono state aggiunte quelle derivate a monte dalla roggia in sinistra.

6. — BRENTA a BARZIZA (Bassano) (Mr) (1)

CARATTERISTICHE DELLA STAZIONE: Bacino di dominio 1567 km^2 (parte permeabile 66%); aree glaciali 0.03 km^2; altitudine max 3185 m s. m.; media 1256 m s. m.; zero idrometrico 105.83 m s. m.; distanza dalla foce km 105 circa; inizio osservazioni anno 1952; inizio misure agosto 1946. Altezza idrometrica max m 4.32 (2 set. 1965), minima m 0.39 (23 gen. 1955). Portate max m^3/s 1300 (28 ott. 1925), minima m^3/s 13.2 (2 apr. 1956).

PORTATE MEDIE GIORNALIERE in m^3/s

GIORNO	Gennaio	Febbraio	Marzo	Aprile	Maggio	Giugno	Luglio	Agosto	Settembre	Ottobre	Novembre	Dicembre
1	49.4	59.8	32.5	96.4	62.8	245	80.4	61.8	107	174	42.5	53.6
2	49.4	64.4	39.8	91.6	61.3	167	88.4	67.6	762	131	48.4	49.7
3	69.4	61.3	53.8	88.4	75.6	140	85.2	61.3	878	118	41.4	44.8
4	58.0	59.8	44.6	82.0	88.4	131	90.0	58.8	486	102	40.3	41.4
5	46.9	56.8	41.0	88.4	113	127	173	53.8	338	97.0	42.5	41.4
6	41.9	55.3	38.7	86.8	113	164	129	48.5	255	98.6	39.8	41.4
7	40.7	57.6	81.5	86.8	101	215	107	49.8	189	98.6	38.3	39.8
8	43.1	42.2	34.5	86.8	99.7	245	96.4	87.6	158	90.6	40.8	63.6
9	48.2	49.8	33.5	94.8	90.0	291	118	37.6	141	85.8	39.8	66.6
10	49.5	48.5	35.5	99.7	98.0	221	101	38.7	150	84.2	43.6	55.0
11	49.5	51.2	35.5	91.6	108	178	91.6	39.8	231	81.0	46.0	49.7
12	48.2	56.8	35.5	88.4	101	155	88.4	38.7	168	81.0	46.0	48.6
13	50.9	58.3	35.5	85.2	99.7	187	85.2	38.7	135	51.0	41.4	46.0
14	50.9	37.6	39.5	88.6	101	128	82.0	39.8	129	47.2	42.5	41.4
15	49.5	48.5	37.6	90.4	107	125	72.4	38.7	111	77.8	44.8	42.5
16	56.6	48.5	41.0	74.0	113	123	64.4	38.7	102	76.2	45.6	42.5
17	40.8	48.5	39.8	69.2	123	125	77.2	37.6	98.8	74.6	42.5	41.4
18	53.1	45.9	43.4	56.8	115	128	77.2	37.6	92.2	73.0	44.8	39.3
19	48.3	48.4	42.2	52.4	146	119	70.8	38.7	93.8	68.2	47.2	34.8
20	49.6	39.8	45.9	67.6	149	109	69.2	38.7	90.6	65.1	46.0	39.3
21	48.3	33.5	48.5	74.0	127	105	69.2	36.5	85.8	66.6	73.0	36.3
22	48.3	35.5	52.4	72.4	117	115	66.0	37.6	84.2	65.1	81.0	36.3
23	49.6	31.5	64.4	74.0	115	105	72.4	117	82.6	56.2	66.6	37.3
24	34.8	30.5	83.4	85.2	113	99.7	74.0	149	81.0	48.4	57.6	34.8
25	44.4	29.5	86.8	77.2	118	99.7	53.8	146	79.4	55.0	55.0	32.4
26	44.4	30.5	74.0	80.4	111	98.0	55.3	111	107	48.6	55.0	33.3
27	41.7	30.5	67.6	98.0	127	96.4	58.3	93.2	270	51.0	51.0	34.8
28	49.5	28.6	56.8	185	230	78.8	55.8	86.8	447	49.7	53.6	36.8
29	58.3		69.2	85.2	284	86.8	56.8	80.4	386	44.8	52.8	35.8
30	52.4		82.0	74.0	191	77.2	49.8	67.6	225	48.4	56.2	38.3
31	45.9		91.6		200		44.6	69.2		41.4		35.3

ELEMENTI CARATTERISTICI PER L'ANNO 1965 (2)

	ANNO	Gennaio	Febbraio	Marzo	Aprile	Maggio	Giugno	Luglio	Agosto	Settem.	Ottobre	Novem.	Dicem.
Q max (m^3/s) . . .	878	58.8	64.4	91.6	105	284	291	178	149	878	174	91.0	66.6
Q media (m^3/s) . .	84.5	48.8	45.1	50.1	82.5	122	141	80.6	61.0	218	75.5	48.7	42.1
Q minima (m^3/s) . .	28.6	34.3	28.6	29.5	52.4	61.8	77.2	44.6	36.5	79.4	41.4	33.8	32.4
Afflus. meteor. (mm) .	1828	67	—	95	110	143	126	181	126	352	2	126	45

ELEMENTI CARATTERISTICI PER IL PERIODO 1955-64

Q max (m^3/s) . . .	614	108	107	188	470	458	283	379	248	614	515	541	458
Q media (m^3/s) . .	73.0	47.3	38.7	52.1	97.6	112	93.4	64.6	58.2	61.1	72.3	108	80.5
Q minima (m^3/s) . .	20.6	23.8	20.6	22.9	35.8	44.0	34.3	34.8	29.3	28.9	20.7	26.3	27.4
Afflus. meteor. (mm) .	1316	52	52	76	124	116	139	118	104	93	147	177	118

DURATA DELLE PORTATE

Giorni	1965 m^3/s	1955-64 m^3/s
10	255	208
30	146	143
60	113	110
91	98.0	87.6
135	82.0	69.8
182	65.1	55.1
274	44.8	39.8
355	33.5	26.5

SCALA NUMERICA DELLE PORTATE

Altezza idrometrica m	Portata m^3/s	Altezza idrometrica m	Portata m^3/s	Altezza idrometrica m	Portata m^3/s
0.75	27.9	1.30	88.4	2.00	308
0.80	32.5	1.30	105	2.25	396
0.90	43.4	1.40	125	2.50	486
1.00	56.8	1.50	152	3.00	674
1.10	72.4	1.75	227	3.50	874

(1) — La stazione di misura di Barziza sostituisce quella di Sarson, che ha funzionato dal 1922 al 1941. — I bilanci calcolati per la stazione di Sarson possono ritenersi validi anche per la stazione di Barziza in considerazione della trascurabile differenza dei bacini sottesi: km^2 4.

(2) — Non vengono calcolati i contributi unitari e non viene fatto il bilancio idrologico a causa della diversione delle portate operata dal Travignolo (bacino dell'Adige) nel Brenta.

7. — ASTICO a FORNI VAL D'ASTICO (Mr)

CARATTERISTICHE DELLA STAZIONE: Bacino di drenaggio 142 km^2 (parte permeabile 100%); altitudine max 2014 m s. m.; media 1173 m s. m.; zero idrometrico 815 m s. m.; distanza dalla confluenza col Baccoglione km 60 circa; inizio osservazioni settembre 1949; inizio misure settembre 1949. Altezza idrometrica max m 2.49 (16. ott. 1953), minima m 0.00 (24 - 28 ott. 1962). Portata max m^3/s *, minima m^3/s 0.10 (set. - ott. 1961).

PORTATE MEDIE GIORNALIERE in m^3/s

GIORNO	Gennaio	Febbraio	Marzo	Aprile	Maggio	Giugno	Luglio	Agosto	Settembre	Ottobre	Novembre	Dicembre
1	2.60	3.88	1.12	7.53	6.26	14.3	1.97	1.82	6.77	»	»	»
2	2.38	5.22	1.51	7.02	6.77	10.5	1.97	1.82	34.0	»	»	»
3	2.15	4.43	1.82	7.28	7.28	8.78	1.97	1.82	31.0	»	»	»
4	1.97	3.68	1.82	7.88	8.02	8.28	2.38	1.82	12.5	»	»	»
5	1.97	3.36	1.82	7.53	10.5	7.28	6.77	1.65	7.88	»	»	»
6	1.82	2.84	1.65	7.02	9.52	7.77	6.00	1.51	»	»	»	»
7	1.65	2.60	1.51	6.26	8.28	8.78	4.70	1.41	»	»	»	»
8	1.52	2.60	1.51	6.26	7.77	13.9	3.88	1.31	»	»	»	»
9	1.52	2.15	1.51	6.77	8.53	13.5	4.97	1.31	»	»	»	»
10	1.52	1.82	1.51	6.77	8.53	10.8	4.15	1.31	»	»	»	»
11	1.65	1.65	1.51	6.26	8.78	8.53	3.36	1.41	»	»	»	»
12	1.65	1.51	1.51	5.74	7.77	7.02	2.60	1.31	»	»	»	»
13	1.52	1.51	1.51	5.48	7.28	6.00	2.38	1.20	»	»	»	»
14	1.52	1.41	1.51	5.22	7.53	5.22	1.97	1.20	»	»	»	»
15	1.41	1.31	1.51	4.70	7.77	4.43	1.82	1.10	»	»	»	»
16	1.30	1.31	1.51	4.15	7.77	3.88	1.97	1.10	»	»	»	»
17	1.30	1.21	1.51	4.15	8.02	3.68	5.48	1.20	»	»	»	»
18	1.41	1.21	1.82	4.70	7.53	3.36	3.88	2.60	»	»	»	»
19	1.41	1.21	2.38	4.70	8.28	2.84	2.84	2.15	»	»	»	»
20	1.41	1.21	3.11	4.97	8.53	2.60	2.38	1.65	»	»	»	»
21	1.41	1.12	5.48	5.22	8.28	2.60	2.15	1.51	»	»	»	»
22	1.30	1.12	4.44	4.97	7.77	2.21	2.15	1.82	»	»	»	»
23	1.30	1.12	6.00	5.48	7.88	2.15	4.15	19.2	»	»	»	»
24	1.30	1.12	7.02	6.26	6.77	1.97	4.15	13.0	»	»	»	»
25	1.30	1.12	6.77	7.02	6.77	1.82	3.36	9.52	»	»	»	»
26	1.41	1.12	6.00	7.28	6.52	3.11	2.60	7.02	»	»	»	»
27	1.41	1.12	4.97	8.78	6.77	5.48	2.84	5.22	»	»	»	»
28	1.52	1.12	4.70	8.53	17.8	3.63	2.84	3.88	»	»	»	»
29	1.65		5.48	7.02	16.8	2.60	2.38	3.11	»	»	»	»
30	1.65		6.53	6.00	11.3	2.15	2.15	2.60	»	»	»	»
31	2.15		7.53		11.3		1.82	2.38		»		»

ELEMENTI CARATTERISTICI PER L'ANNO 1965

	ANNO	Gennaio	Febbraio	Marzo	Aprile	Maggio	Giugno	Luglio	Agosto	Settem.	Ottobre	Novem.	Dicem.
Q max (m^3/s)	»	2.60	5.22	7.53	8.78	17.9	14.3	6.77	19.2	»	»	»	»
Q media (m^3/s)	»	1.62	1.97	3.11	6.23	8.64	5.97	3.16	3.22	»	»	»	»
Q minima (m^3/s)	»	1.30	1.12	1.12	4.15	6.26	1.82	1.97	1.10	»	»	»	»
Q media ($l/s\ km^2$)	»	11.4	13.9	21.9	43.9	60.8	42.0	22.3	22.7	»	»	»	»
Deflusso (mm)	»	81	34	59	114	157	109	54	55	»	»	»	»
Afflus. meteor. (mm)	1491	78	5	98	116	148	124	148	164	416	4	125	67
Coeffic. di deflusso	»	0.40	11.83	0.60	0.98	1.06	0.88	0.36	0.34	»	»	»	»

ELEMENTI CARATTERISTICI PER IL PERIODO 1960-64

Q max (m^3/s)	85.5	12.5	58.5	20.8	60.1	31.8	26.9	34.1	14.3	33.7	71.3	85.5	66.4
Q media (m^3/s)	3.94	1.84	2.07	3.25	7.49	6.84	4.28	2.95	2.06	2.24	4.38	6.09	3.78
Q minima (m^3/s)	0.10	0.34	0.36	0.48	1.60	0.34	0.81	0.46	0.44	0.10	0.10	0.35	0.58
Q media ($l/s\ km^2$)	27.7	13.0	14.6	22.9	52.7	48.2	30.1	20.8	14.6	15.8	30.8	42.9	26.6
Deflusso (mm)	874	35	35	61	136	129	78	56	39	41	82	111	71
Afflus. meteor. (mm)	1455	57	76	84	137	120	142	122	100	113	182	192	130
Coeffic. di deflusso	0.60	0.61	0.46	0.73	0.99	1.08	0.55	0.46	0.39	0.36	0.45	0.58	0.55

DURATA DELLE PORTATE

Giorni	1965 m^3/s	1960-64 m^3/s
10	»	16.5
30	»	9.76
60	»	6.26
91	»	4.84
135	»	3.53
182	»	2.21
274	»	1.20
355	»	0.46

SCALA NUMERICA DELLE PORTATE

Altezza idrometrica m	Portata m^3/s	Altezza idrometrica m	Portata m^3/s	Altezza idrometrica m	Portata m^3/s
0.10	0.83	0.35	5.48	0.80	16.8
0.15	1.21	0.40	6.77	0.90	19.2
0.20	1.82	0.50	9.28	1.00	21.7
0.25	2.84	0.60	11.8	1.20	26.6
0.30	4.15	0.70	14.3	1.40	31.5

8. — BACCHIGLIONE a MONTEGALDELLA (Mr)

CARATTERISTICHE DELLA STAZIONE: Bacino di dominio 1384 km^2 (parte permeabile 79%); altitudine max 2341 m s. m.; media 649 m s. m.; zero idrometrico 15.06 m s. m.; distanza dalla foce km 80 circa; inizio osservazioni settembre 1929; inizio misure luglio 1929. Altezza idrometrica: max m 8.08 (9 nov. 1951), minima m −0.79 (8 set. 1962). Portata max m^3/s 563 (9 nov. 1951), minima m^3/s 2.61 (8 set. 1962).

PORTATE MEDIE GIORNALIERE in m^3/s

GIORNO	Gennaio	Febbraio	Marzo	Aprile	Maggio	Giugno	Luglio	Agosto	Settembre	Ottobre	Novembre	Dicembre
1	34.4	34.3	35.5	25.1	30.5	211	26.1	23.5	30.3	55.7	26.8	62.9
2	36.4	32.5	49.9	24.9	30.9	109	26.5	27.1	171	45.9	27.4	42.0
3	82.9	30.1	52.2	24.5	31.4	68.4	25.7	25.3	396	41.2	26.2	35.7
4	86.9	28.9	41.2	27.9	30.3	57.9	27.3	23.7	243	38.7	25.8	32.7
5	52.1	30.7	41.5	27.1	30.9	50.9	73.2	23.9	91.5	35.2	26.4	30.6
6	41.4	29.1	56.8	25.5	33.2	53.6	55.7	23.7	93.9	33.9	26.6	30.6
7	41.6	26.5	39.5	25.3	31.7	55.4	36.2	22.1	67.8	32.7	25.4	29.1
8	39.1	30.7	35.7	24.5	27.7	95.4	30.9	19.9	48.5	31.4	26.6	39.4
9	37.9	28.1	31.1	26.3	27.5	128	30.5	22.5	44.7	29.4	26.2	50.1
10	35.3	26.9	29.4	25.9	29.4	117	29.4	22.3	42.7	29.1	26.0	36.7
11	33.9	27.7	28.9	22.5	30.1	57.9	27.5	23.1	50.1	28.6	27.6	32.7
12	37.1	27.5	28.9	26.7	27.5	46.5	26.3	22.5	34.9	27.8	26.8	30.2
13	50.9	27.5	28.1	26.5	26.5	41.2	27.7	21.9	36.5	28.2	25.2	30.2
14	37.9	25.1	25.5	26.3	26.1	43.0	27.7	32.1	35.7	28.0	25.0	29.8
15	49.1	27.5	29.1	25.9	25.3	38.2	28.1	21.1	31.9	27.8	26.4	28.6
16	68.6	26.7	27.3	25.9	24.3	34.2	26.1	23.1	31.1	27.8	25.6	28.4
17	46.1	26.2	27.5	25.3	26.3	36.0	26.9	23.1	30.0	27.4	24.2	28.6
18	44.4	26.2	26.7	24.1	24.9	34.2	25.7	23.2	29.6	29.1	32.4	27.6
19	49.1	26.9	26.3	24.9	25.7	31.7	26.7	22.5	29.8	28.4	30.0	27.2
20	57.9	26.3	25.7	53.3	24.7	30.7	25.5	20.1	30.2	27.8	37.2	27.8
21	44.1	23.7	23.3	94.2	25.9	31.4	28.9	19.3	26.8	28.4	48.3	28.2
22	41.1	25.5	27.9	58.7	25.7	31.4	28.1	19.1	29.1	28.2	45.7	27.4
23	38.6	25.9	26.1	39.2	26.1	29.9	28.9	29.4	28.4	27.6	80.4	28.0
24	35.9	25.7	38.2	32.7	27.9	28.3	27.5	53.0	27.4	26.2	75.0	26.2
25	37.4	26.5	30.3	31.1	27.5	26.9	26.5	38.0	27.4	28.4	43.7	26.6
26	36.7	25.3	27.7	32.5	26.3	25.9	27.9	27.5	34.2	26.8	35.7	27.2
27	36.7	25.3	26.1	35.0	27.7	24.1	28.7	21.7	108	26.8	39.2	30.2
28	34.9	24.1	24.1	49.6	72.9	26.3	26.5	24.5	178	28.2	60.1	42.4
29	57.0		27.1	51.7	195	25.1	26.3	21.5	194	27.2	43.9	33.7
30	48.7		25.1	38.7	90.9	27.5	26.7	24.5	83.4	26.2	82.5	30.8
31	35.0		25.7		80.7		24.5	23.9		26.4		28.2

ELEMENTI CARATTERISTICI PER L'ANNO 1965

	ANNO	Gennaio	Febbraio	Marzo	Aprile	Maggio	Giugno	Luglio	Agosto	Settem.	Ottobre	Novem.	Dicem.
Q max (m^3/s)	396	86.9	34.5	56.8	94.2	195	211	73.2	53.0	396	55.7	82.5	62.9
Q media (m^3/s)	38.4	45.4	27.4	31.6	32.2	38.4	53.9	30.0	24.9	76.7	30.8	36.6	32.6
Q minima (m^3/s)	19.1	34.4	23.7	23.3	21.9	24.3	24.1	24.5	19.1	27.4	26.2	24.2	25.2
Q media ($l/s\ km^2$)	27.7	32.8	19.8	22.8	24.0	27.7	38.9	21.7	18.0	55.4	22.3	26.4	23.6
Deflusso (mm)	783	88	48	59	62	74	101	58	48	144	60	68	63
Afflus. meteor. (mm)	1545	87	2	118	133	174	151	158	141	378	3	151	84
Coeffic. di deflusso	0.57	1.01	24.00	0.52	0.47	0.43	0.67	0.37	0.34	0.38	20.00	0.45	1.27

ELEMENTI CARATTERISTICI PER IL PERIODO 1930-64

Q max (m^3/s)	442	251	255	198	271	327	178	118	167	360	418	442	306
Q media (m^3/s)	29.5	28.1	29.1	29.9	34.5	37.4	29.7	22.9	19.1	20.9	28.3	38.6	33.6
Q minima (m^3/s)	3.72	9.50	8.10	6.80	6.80	5.90	7.30	6.60	3.76	5.72	7.00	6.50	8.50
Q media ($l/s\ km^2$)	21.3	20.3	21.0	21.6	24.9	27.0	21.5	16.5	13.8	15.1	20.4	27.9	24.3
Deflusso (mm)	668	54	51	58	65	72	56	44	37	39	55	72	65
Afflus. meteor. (mm)	1467	70	80	100	132	170	140	113	107	117	162	168	106
Coeffic. di deflusso	0.46	0.77	0.64	0.58	0.49	0.42	0.40	0.39	0.35	0.33	0.34	0.43	0.60

DURATA DELLE PORTATE

Giorni	1965 m^3/s	1930-64 m^3/s
10	109	88.8
30	58.7	53.2
60	44.4	39.3
91	37.2	33.2
135	31.1	26.6
182	28.4	22.5
274	26.3	16.9
355	22.3	9.04

SCALA NUMERICA DELLE PORTATE

Altezza idrometrica m	Portata m^3/s	Altezza idrometrica m	Portata m^3/s	Altezza idrometrica m	Portata m^3/s
−0.10	19.5	1.00	44.5	3.50	119
0	21.5	1.50	57.6	4.50	162
0.20	25.5	2.00	72.0	5.50	216
0.40	29.7	2.50	87.0	6.50	280
0.70	37.0	3.00	103	7.50	385

9. — ADIGE a TEL (Mr)

CARATTERISTICHE DELLA STAZIONE: Bacino di dominio 1675 km^2 (parte permeabile 14%); area glaciali 78,7 km^2; altitudine max 3899 m s. m.; media 2100 m s. m.; zero idrometrico 506.12 m s. m.; distanza dalla foce km 338 circa; inizio osservazioni aprile 1929; inizio mimre agosto 1927; Altezza idrometrica max m 5.20 (27 set. 1942), minima m 0.69 (12 mag. 1938). Portata max m^3/s n, minima m^3/s 6.00 (7 mag. 1942).

PORTATE MEDIE GIORNALIERE in m^3/s

GIORNO	Gennaio	Febbraio	Marzo	Aprile	Maggio	Giugno	Luglio	Agosto	Settembre	Ottobre	Novembre	Dicembre
1	14.9	19.6	27.7	22.6	13.9	31.9	95.6	96.7	46.3	46.3	24.7	21.7
2	18.7	20.6	26.3	22.1	13.7	20.3	94.5	91.1	119	48.0	25.3	19.7
3	15.2	19.6	25.1	22.6	14.6	31.9	78.0	80.2	162	45.4	24.1	20.9
4	17.9	22.8	24.5	18.6	14.8	31.2	87.9	69.2	95.6	44.5	23.0	22.7
5	17.9	25.4	24.5	20.6	14.8	31.2	86.8	63.8	76.9	43.6	23.5	20.9
6	14.0	20.7	24.5	22.2	14.8	20.3	78.6	61.8	74.7	39.4	21.1	21.4
7	18.0	13.0	15.7	24.5	14.3	29.8	59.8	60.8	67.0	42.7	20.7	22.8
8	21.2	18.9	21.2	21.7	14.5	34.0	62.3	60.8	70.3	40.2	22.5	21.8
9	20.7	25.3	21.7	21.7	13.6	35.4	59.8	68.1	67.0	37.0	23.0	21.4
10	14.4	24.8	22.2	19.5	14.7	34.7	47.2	73.6	71.4	34.0	22.5	22.8
11	19.7	24.2	23.5	15.7	14.7	34.7	39.4	55.8	79.1	41.0	23.5	21.1
12	23.6	24.2	23.5	19.6	14.9	25.3	43.6	49.8	68.1	39.4	22.0	19.5
13	23.0	22.4	21.8	26.4	14.7	21.5	44.5	48.9	72.5	32.6	23.0	22.9
14	22.5	15.0	15.8	22.3	14.9	20.5	48.0	48.9	67.0	41.8	21.1	21.9
15	22.5	20.8	20.8	21.8	14.9	29.1	48.0	46.3	60.8	42.7	23.0	22.4
16	19.8	22.5	22.3	21.3	15.9	32.6	49.8	49.8	52.8	32.6	21.5	21.6
17	12.4	25.5	21.3	20.8	18.9	41.8	51.8	51.8	48.0	27.1	20.7	23.0
18	20.8	26.1	20.9	20.0	22.3	43.6	42.7	49.8	53.8	29.1	19.5	21.6
19	21.9	26.1	15.0	18.1	36.9	43.6	51.8	48.9	46.3	29.8	20.7	19.6
20	21.9	26.1	17.2	20.9	30.4	42.7	50.8	48.9	49.8	27.7	20.4	23.0
21	22.6	25.2	15.6	21.9	27.6	71.4	49.8	52.8	44.5	28.4	22.6	24.8
22	23.1	26.2	20.4	20.5	23.4	89.0	53.8	52.8	43.6	29.1	21.3	25.0
23	21.4	26.2	23.6	19.7	22.9	86.8	50.8	70.3	35.4	27.1	21.3	22.6
24	12.9	27.6	21.9	18.9	24.6	81.8	50.8	56.8	37.0	25.9	20.8	18.9
25	19.0	26.9	23.1	16.8	25.8	85.7	53.3	48.9	42.7	26.5	20.4	16.7
26	23.2	26.9	13.3	19.4	25.8	98.4	82.4	46.3	38.6	26.5	21.2	16.2
27	22.7	26.2	22.0	18.6	21.9	96.9	74.7	45.4	37.8	27.1	23.1	18.5
28	20.5	23.3	16.6	15.9	31.8	112	68.8	42.7	48.9	27.1	22.6	18.2
29	21.0		21.0	16.2	32.6	95.6	60.8	31.9	50.8	25.5	21.6	19.0
30	19.5		22.5	15.0	22.0	94.5	62.3	36.2	41.8	25.9	23.7	19.4
31	12.7		21.6		29.1		86.8	36.2		25.9		18.6

ELEMENTI CARATTERISTICI PER L'ANNO 1965

	ANNO	Gennaio	Febbraio	Marzo	Aprile	Maggio	Giugno	Luglio	Agosto	Settem.	Ottobre	Novem.	Dicem.
Q max (m^3/s)	162	23.6	27.6	27.7	26.4	36.9	112	95.6	96.7	162	46.0	25.3	24.0
Q media (m^3/s)	34.4	19.3	23.1	21.2	20.2	20.5	51.2	51.5	56.3	62.3	34.2	22.1	20.9
Q minima (m^3/s)	12.4	12.4	13.0	15.3	15.0	13.6	20.3	39.4	31.9	35.4	25.3	19.5	16.2
Afflus. meteor. (mm)	697	15	1	80	13	86	62	104	95	199	5	49	38

ELEMENTI CARATTERISTICI PER IL PERIODO 1950-64

Q max (m^3/s)	175	34.4	31.2	32.3	29.4	122	133	106	142	175	77.4	76.3	36.0
Q media (m^3/s)	32.5	22.4	22.4	21.7	19.3	24.4	55.5	55.8	49.3	39.8	29.9	24.6	25.8
Q minima (m^3/s)	7.73	6.80	6.80	9.20	7.73	8.02	12.9	19.5	20.7	18.7	13.9	11.5	10.7
Afflus. meteor. (mm)	644	22	28	29	44	50	78	81	89	62	61	62	38

DURATA DELLE PORTATE

Giorni	1965 m^3/s	1950-64 m^3/s
10	94.5	78.8
30	71.4	61.6
60	51.8	48.6
91	44.5	39.1
135	30.5	29.9
182	24.3	25.1
274	20.9	22.0
355	14.3	12.5

SCALA NUMERICA DELLE PORTATE

Altezza idrometrica m	Portata m^3/s	Altezza idrometrica m	Portata m^3/s	Altezza idrometrica m	Portata m^3/s
1.10	13.9	1.50	27.7	2.00	72.5
1.15	14.3	1.60	34.7	2.20	94.5
1.20	15.2	1.70	42.7	2.40	117
1.30	17.9	1.80	51.8	2.60	140
1.40	22.0	1.90	61.8	2.80	164

N.B. — I valori esposti sia per l'anno 1965 che per il periodo 1950-64 sono quelli delle portate effettivamente defluite alla sezione di misura: essi sono alterati dai serbatoi esistenti a monte.

10. — PASSIRIO a BELPRATO (Mr)

CARATTERISTICHE DELLA STAZIONE: Bacino di dominio 54 km^2 (parte permeabile 8%); altitudine max 3479 m s. m.; zero idrometrico 1600 m s. m.; distanza dalla confluenza con l'Adige km 33 circa; inizio osservazioni luglio 1958; inizio misure luglio 1958. Altezza idrometrica max m 1.80 (3 set. 1965), minima m −0.24 (10 mar. 1963). Portata max m^3/s n, minima m^3/s 0.02 (2-9 gen. 1961).

PORTATE MEDIE GIORNALIERE in m^3/s

GIORNO	Gennaio	Febbraio	Marzo	Aprile	Maggio	Giugno	Luglio	Agosto	Settembre	Ottobre	Novembre	Dicembre
1	0.50	0.23	0.20	0.50	0.74	5.12	11.3	7.50	12.3	7.50	3.29	0.56
2	0.56	0.20	0.23	0.45	0.74	5.43	10.8	4.97	16.8	4.97	3.16	0.50
3	0.56	0.23	0.23	0.50	0.80	7.80	10.3	4.82	26.6	4.82	2.44	0.45
4	0.50	0.20	0.17	0.62	0.74	8.96	9.40	5.12	15.2	5.12	1.90	0.41
5	0.50	0.17	0.15	0.56	0.80	8.52	9.46	4.97	10.4	4.97	1.60	0.45
6	0.41	0.17	0.17	0.56	0.95	8.52	6.08	5.73	6.32	5.73	1.80	0.41
7	0.41	0.15	0.17	0.45	1.03	8.10	6.46	6.91	5.73	6.91	1.30	0.37
8	0.45	0.15	0.17	0.41	1.20	8.24	7.95	6.61	5.12	6.61	1.50	0.41
9	0.41	0.17	0.20	0.41	1.20	7.80	5.43	6.91	5.43	6.91	1.11	0.41
10	0.37	0.17	0.20	0.45	1.80	7.20	4.82	5.43	13.8	5.43	1.20	0.37
11	0.34	0.15	0.27	0.45	1.50	8.10	5.27	4.24	10.1	4.24	0.95	0.37
12	0.37	0.17	0.27	0.50	1.20	8.52	6.61	4.82	7.35	4.82	1.08	0.41
13	0.37	0.20	0.30	0.56	1.60	8.67	7.20	4.97	6.46	4.97	0.95	0.37
14	0.30	0.20	0.27	0.56	1.80	8.58	6.76	5.73	5.73	5.73	1.03	0.37
15	0.30	0.20	0.27	0.50	2.24	8.96	8.67	4.97	5.12	4.97	0.95	0.34
16	0.27	0.20	0.34	0.56	2.55	9.69	9.25	4.24	4.24	4.24	0.87	0.34
17	0.27	0.17	0.30	0.68	3.16	9.69	6.91	4.24	4.24	4.24	0.95	0.37
18	0.27	0.17	0.27	0.68	6.46	9.10	6.46	4.24	4.97	4.24	0.95	0.34
19	0.23	0.17	0.27	0.62	11.9	9.99	6.61	4.52	5.48	4.52	0.95	0.34
20	0.23	0.20	0.30	0.56	7.35	10.4	8.67	3.95	3.95	3.95	0.80	0.30
21	0.20	0.20	0.34	0.62	6.61	10.7	7.05	5.88	3.95	5.88	0.80	0.30
22	0.23	0.23	0.34	0.62	5.88	10.3	6.61	10.1	3.42	10.1	0.74	0.30
23	0.23	0.23	0.30	0.68	5.73	10.3	7.20	9.69	2.90	9.69	0.80	0.30
24	0.20	0.23	0.34	0.68	5.27	10.3	6.61	6.88	2.90	6.17	0.80	0.30
25	0.23	0.20	0.37	0.74	5.27	10.1	9.40	5.27	3.42	5.27	0.74	0.27
26	0.23	0.17	0.37	0.74	4.97	10.3	8.24	4.52	7.20	4.52	0.68	0.30
27	0.27	0.17	0.34	0.74	5.12	9.99	6.03	4.24	6.46	4.24	0.62	0.30
28	0.30	0.20	0.37	0.68	4.67	10.7	5.73	4.97	6.91	4.97	0.56	0.27
29	0.30		0.41	0.68	4.24	11.1	6.76	3.55	5.73	3.55	0.50	0.27
30	0.27		0.41	0.74	4.52	10.8	5.27	3.42	5.48	3.42	0.68	0.27
31	0.30		0.45		4.97		6.61	3.81		3.81		0.27

ELEMENTI CARATTERISTICI PER L'ANNO 1965

	ANNO	Gennaio	Febbraio	Marzo	Aprile	Maggio	Giugno	Luglio	Agosto	Settem.	Ottobre	Novem.	Dicem.
Q max (m^3/s)	26.6	0.56	0.23	0.45	0.74	11.9	11.1	11.3	10.1	26.6	10.1	3.29	0.56
Q media (m^3/s)	3.43	0.38	0.19	0.38	0.58	3.43	9.06	7.42	5.37	7.45	5.37	1.19	0.36
Q minima (m^3/s)	0.15	0.20	0.15	0.15	0.41	0.74	5.12	4.82	3.42	2.90	3.42	0.50	0.27
Q media ($l/s\ km^2$)	63.5	6.11	3.52	5.19	10.7	63.5	168.1	137.4	99.4	137.9	99.4	22.0	6.67
Deflusso (mm)	2003	16	8	14	28	170	435	368	266	357	266	57	18
Afflus. meteor. (mm)	1050	12	1	28	12	150	138	98	176	314	15	64	47
Coeffic. di deflusso	1.91	1.33	8.00	0.50	2.33	1.13	3.27	3.76	1.51	1.14	17.73	0.89	0.38

ELEMENTI CARATTERISTICI PER IL PERIODO 1959-64

Q max (m^3/s)	21.4	0.80	0.45	1.49	2.88	11.5	18.4	17.0	13.1	21.4	2.65	4.25	1.53
Q media (m^3/s)	2.57	0.25	0.24	0.43	1.22	4.30	8.08	6.51	4.94	2.63	1.00	0.80	0.37
Q minima (m^3/s)	0.02	0.02	0.13	0.11	0.13	0.96	2.91	3.08	1.75	0.64	0.05	0.06	0.08
Q media ($l/s\ km^2$)	47.5	4.63	4.44	7.96	22.6	79.6	149.6	120.6	91.5	48.7	18.5	14.8	6.85
Deflusso (mm)	1498	12	10	21	58	212	387	322	245	126	49	38	18
Afflus. meteor. (mm)	859	54	24	33	69	77	101	85	77	47	122	111	61
Coeffic. di deflusso	1.74	0.35	0.42	0.40	0.84	2.75	3.83	3.88	3.18	2.68	0.40	0.34	0.30

DURATA DELLE PORTATE

Giorni	1965 m^3/s	1959-64 m^3/s
10	10.8	10.5
30	9.46	7.72
60	6.91	5.69
91	5.78	4.31
135	4.52	2.21
182	1.30	1.31
274	0.37	0.27
355	0.17	0.09

SCALA NUMERICA DELLE PORTATE

Altezza idrometrica m	Portata m^3/s	Altezza idrometrica m	Portata m^3/s	Altezza idrometrica m	Portata m^3/s
−0.15	0.17	0.20	2.90	1.00	14.3
−0.10	0.33	0.30	4.24	1.20	17.2
−0.05	0.56	0.40	5.73	1.40	20.2
0	0.87	0.60	8.67	1.60	23.2
0.10	1.30	0.80	11.5	1.80	26.2

11. — PLAN a PLAN (Mr)

CARATTERISTICHE DELLA STAZIONE: Bacino di dominio 44 km^2 (parte permeabile 34%); altitudine max 3479 m s. m.; zero idrometrico 1600 m s. m.; distanza dalla confluenza col Passirio km 7 circa; inizio osservazioni giugno 1958, inizio misure maggio 1958. Altezza idrometrica max m 2.05 (3 set. 1965), minima m −0.21 (apr. 1959 e gen.-feb. 1961). Portata max m^3/s n, minima m^3/s 0.10 (24 mar. 1960).

PORTATE MEDIE GIORNALIERE in m^3/s

GIORNO	Gennaio	Febbraio	Marzo	Aprile	Maggio	Giugno	Luglio	Agosto	Settembre	Ottobre	Novembre	Dicembre
1	0.68	0.41	0.26	1.12	1.00	2.38	6.53	4.92	7.49	11.6	0.87	0.60
2	0.68	0.41	0.26	1.12	1.26	2.21	6.14	4.34	10.1	11.1	0.82	0.60
3	0.68	0.32	0.26	1.12	1.26	2.21	5.68	4.01	25.4	10.4	0.77	0.60
4	0.68	0.32	0.26	1.12	1.40	2.38	5.75	3.69	22.1	9.88	0.77	0.60
5	0.64	0.32	0.26	1.12	1.55	3.05	5.75	3.50	18.2	9.17	0.77	0.60
6	0.64	0.32	0.26	1.12	1.55	3.45	4.91	3.60	17.6	8.51	0.77	0.60
7	0.64	0.32	0.26	1.18	1.71	3.75	4.50	3.80	16.5	7.86	0.77	0.60
8	0.64	0.32	0.26	1.25	1.87	4.07	5.28	3.69	15.6	7.32	0.77	0.60
9	0.64	0.32	0.30	1.25	1.87	3.65	5.08	3.50	16.9	6.79	0.77	0.60
10	0.65	0.32	0.34	1.25	1.87	3.15	4.21	3.50	14.2	6.27	0.72	0.60
11	0.65	0.32	0.34	1.25	1.87	3.25	4.21	3.20	13.6	5.77	0.72	0.60
12	0.65	0.32	0.34	1.25	1.79	3.35	3.68	2.70	13.4	5.29	0.72	0.60
13	0.68	0.32	0.34	1.25	1.79	3.35	4.21	2.70	13.0	4.81	0.72	0.60
14	0.68	0.32	0.34	1.25	1.87	3.75	4.67	2.70	12.6	4.36	0.68	0.60
15	0.63	0.32	0.34	1.25	2.36	4.29	4.81	2.70	12.5	3.94	0.64	0.60
16	0.63	0.32	0.34	1.25	2.74	4.64	5.53	2.80	12.5	3.54	0.64	0.60
17	0.54	0.32	0.34	1.12	3.34	7.33	5.90	3.00	12.2	3.14	0.64	0.56
18	0.54	0.29	0.34	1.06	3.94	5.75	4.84	3.80	12.0	2.76	0.64	0.56
19	0.54	0.26	0.34	1.00	7.69	5.63	4.81	2.80	12.0	2.50	0.64	0.56
20	0.46	0.26	0.44	1.00	4.40	6.27	5.05	2.80	12.0	2.26	0.64	0.56
21	0.32	0.26	0.44	1.00	2.94	7.20	4.81	4.34	11.9	2.02	0.64	0.56
22	0.32	0.26	0.44	1.00	2.37	7.33	4.23	6.16	11.7	1.79	0.64	0.56
23	0.32	0.26	0.49	1.00	2.12	7.60	4.23	6.16	11.6	1.58	0.64	0.56
24	0.32	0.22	0.59	1.00	2.20	7.47	4.23	6.81	11.6	1.58	0.64	0.56
25	0.32	0.22	0.65	1.00	2.74	7.47	5.65	7.22	11.6	1.20	0.60	0.56
26	0.32	0.18	0.65	1.00	3.24	7.60	5.41	7.75	11.6	1.03	0.60	0.56
27	0.32	0.18	0.76	1.00	3.74	7.33	4.69	8.27	12.2	0.92	0.60	0.56
28	0.32	0.18	0.99	1.00	3.95	7.33	4.00	7.49	14.2	0.92	0.60	0.56
29	0.32		0.99	1.00	3.35	6.40	3.70	7.49	12.9	0.92	0.60	0.56
30	0.32		1.05	1.00	2.95	6.55	3.60	6.95	12.1	0.87	0.60	0.56
31	0.32		1.12		2.95		4.31	6.68		0.87		0.56

ELEMENTI CARATTERISTICI PER L'ANNO 1965

	ANNO	Gennaio	Febbraio	Marzo	Aprile	Maggio	Giugno	Luglio	Agosto	Settem.	Ottobre	Novem.	Dicem.
Q max (m^3/s)	25.4	0.68	0.41	1.12	1.25	7.69	7.60	6.53	8.27	25.4	11.6	0.87	0.60
Q media (m^3/s)	3.24	0.52	0.29	0.46	1.11	2.57	5.01	4.87	4.59	13.7	4.54	0.69	0.58
Q minima (m^3/s)	0.18	0.32	0.18	0.26	1.00	1.00	2.21	3.60	2.70	7.49	0.87	0.60	0.56
Q media ($l/s\ km^2$)	73.7	11.8	6.59	10.7	25.2	58.4	113.9	110.7	104.3	311.4	103.2	15.7	13.2
Deflusso (mm)	2324	31	16	28	65	156	295	296	279	897	276	40	35
Afflus. meteor. (mm)	909	10	1	25	10	130	115	84	158	272	18	55	41
Coeffic. di deflusso	2.56	3.10	16.80	1.12	6.50	1.20	2.57	3.52	1.82	2.97	21.23	0.73	0.85

ELEMENTI CARATTERISTICI PER IL PERIODO 1959-64

Q max (m^3/s)	18.2	0.68	0.48	0.59	3.34	8.53	12.1	8.48	9.52	18.8	8.12	5.43	1.82
Q media (m^3/s)	1.94	0.39	0.35	0.35	0.91	3.26	6.00	4.30	2.97	2.01	1.20	0.95	0.53
Q minima (m^3/s)	0.10	0.16	0.17	0.10	0.25	0.60	1.99	1.60	0.86	0.68	0.36	0.14	0.24
Q media ($l/s\ km^2$)	44.0	8.86	7.95	7.95	20.7	74.1	136.4	97.7	67.5	45.7	27.3	21.6	12.0
Deflusso (mm)	1388	24	19	21	53	196	353	261	180	118	75	56	32
Afflus. meteor. (mm)	645	22	21	49	53	43	61	58	63	64	68	79	65
Coeffic. di deflusso	2.15	1.09	0.90	0.43	1.00	4.60	5.79	4.50	2.86	1.84	1.07	0.71	0.49

DURATA DELLE PORTATE

Giorni	1965 m^3/s	1959-64 m^3/s
10	13.6	7.44
30	11.1	5.63
60	6.40	4.15
91	4.50	3.05
135	3.00	1.60
182	1.25	0.91
274	0.68	0.45
355	0.26	0.20

SCALA NUMERICA DELLE PORTATE

Altezza idrometrica m	Portata m^3/s	Altezza idrometrica m	Portata m^3/s	Altezza idrometrica m	Portata m^3/s
−0.10	0.20	0.40	2.80	1.20	14.0
0	0.63	0.50	4.98	1.40	16.7
0.10	1.21	0.60	6.16	1.60	19.3
0.20	1.94	0.80	8.80	1.80	21.9
0.30	2.80	1.00	11.4	2.00	24.5

12. — ADIGE a PONTE D'ADIGE (Mr)

CARATTERISTICHE DELLA STAZIONE: Bacino di dominio 2642 km^2 (parte permeabile 22%); aree glaciali 94,7 km^2; altitudine max 3899 m s. m.; media 1920 m s. m.; zero idrometrico 237.90 m s. m.; distanza dalla foce km 306 circa; inizio osservazioni anno 1880; inizio misure agosto 1925. Altezza idrometrica max m 5.24 (3 ott. 1965), minima m 0.82 (3 gen. 1965). Portata max m^3/s 555 (1 nov. 1926), minima m^3/s 7.8 (7-8 mag. 1938).

PORTATE MEDIE GIORNALIERE in m^3/s

GIORNO	Gennaio	Febbraio	Marzo	Aprile	Maggio	Giugno	Luglio	Agosto	Settembre	Ottobre	Novembre	Dicembre
1	23.8	39.5	41.1	39.5	30.9	63.2	121	127	100	»	»	34.5
2	25.2	35.8	41.1	39.5	31.6	42.6	123	115	229	»	»	32.9
3	24.9	35.8	40.5	39.5	32.2	51.2	114	106	»	»	»	34.9
4	26.0	37.5	40.0	34.5	35.4	54.2	106	99.4	»	»	»	33.8
5	29.8	38.0	42.1	41.6	37.5	50.0	114	95.0	»	»	»	32.5
6	27.0	36.2	42.1	40.0	33.3	40.0	102	90.1	»	»	»	32.9
7	30.6	39.2	30.9	43.2	33.3	68.7	93.6	84.8	»	»	»	34.9
8	31.5	39.5	38.0	39.5	32.9	83.6	100	81.5	»	»	»	34.1
9	35.7	38.5	36.6	41.6	32.9	80.8	95.8	88.6	»	»	»	35.7
10	28.7	38.0	41.6	39.5	32.9	75.1	79.4	92.2	»	»	»	34.5
11	38.8	40.5	39.0	35.3	32.2	76.5	65.1	78.0	»	»	»	31.9
12	35.8	38.0	36.2	34.9	31.2	69.5	75.1	70.9	»	»	»	30.9
13	39.3	36.2	35.8	41.6	32.5	61.9	73.7	68.0	»	»	»	33.8
14	38.8	39.2	31.2	37.0	34.5	71.5	72.3	66.5	»	»	»	34.1
15	36.8	36.2	37.0	38.0	35.5	72.9	73.7	64.4	»	»	33.0	34.1
16	35.9	40.0	39.0	37.5	43.2	82.9	61.5	71.5	»	»	36.0	32.9
17	30.0	42.1	35.8	35.6	51.2	92.2	65.7	72.2	»	»	37.5	33.7
18	42.2	42.6	36.6	34.5	57.4	97.9	71.5	71.5	»	»	36.6	31.2
19	38.1	41.6	31.2	32.9	126	90.8	82.2	70.9	»	»	37.0	31.2
20	36.0	41.1	33.7	36.2	98.6	85.7	87.9	72.2	»	»	34.5	31.9
21	38.8	37.5	31.6	37.0	79.4	109	85.7	77.2	»	»	37.5	31.9
22	38.8	40.0	34.9	35.4	63.8	127	82.9	91.5	»	»	37.5	31.6
23	37.6	42.6	39.0	34.5	54.8	124	80.1	142	»	»	35.8	31.2
24	31.5	42.1	39.0	33.3	68.2	120	77.2	106	»	»	34.1	30.9
25	38.1	44.3	39.5	32.5	59.3	121	76.6	89.4	»	»	36.6	30.3
26	38.0	43.2	39.5	35.4	61.3	124	114	82.9	»	»	34.1	29.7
27	37.6	42.1	36.6	37.0	51.8	126	102	75.8	»	»	34.5	30.6
28	34.2	36.6	31.2	31.2	74.4	137	90.1	70.2	»	»	33.7	29.7
29	37.6		38.0	30.9	72.2	131	85.7	61.8	»	»	34.1	32.2
30	34.7		39.0	30.6	54.2	122	85.7	63.8	»	»	35.8	31.9
31	29.2		39.0		65.1		102	66.5		»		31.6

ELEMENTI CARATTERISTICI PER L'ANNO 1965

	ANNO	Gennaio	Febbraio	Marzo	Aprile	Maggio	Giugno	Luglio	Agosto	Settem.	Ottobre	Novem.	Dicem.
Q max (m^3/s) . . .	»	42.2	44.3	42.1	43.2	126	137	123	142	»	»	»	34.9
Q media (m^3/s) . .	»	34.0	38.7	37.3	36.6	50.9	85.6	90.2	84.3	»	»	»	32.6
Q minima (m^3/s) . .	»	23.8	29.2	31.2	30.6	30.9	40.0	65.1	61.2	»	»	»	29.7
Affluss. meteor. (mm) .	785	20	2	54	15	100	64	96	110	245	6	58	95

ELEMENTI CARATTERISTICI PER IL PERIODO 1950-64

Q max (m^3/s) . . .	461	51.0	79.5	54.5	76.0	292	303	294	331	461	218	300	101
Q media (m^3/s) . .	55.1	31.3	30.2	31.0	35.7	59.3	109	88.5	75.6	65.1	53.3	46.2	36.0
Q minima (m^3/s) . .	8.39	18.0	15.6	14.3	12.2	8.39	28.3	38.5	28.7	28.2	20.8	22.2	14.0
Affluss. meteor. (mm) .	720	35	38	34	55	56	95	83	91	67	70	75	46

DURATA DELLE PORTATE

Giorni	1965 m^3/s	1950-64 m^3/s
10	»	160
30	»	108
60	»	83.2
91	»	63.2
135	»	53.1
182	»	41.9
274	»	31.1
355	»	20.8

SCALA NUMERICA DELLE PORTATE

Altezza idrometrica m	Portata m^3/s	Altezza idrometrica m	Portata m^3/s	Altezza idrometrica m	Portata m^3/s
0.80	27.2	1.60	65.1	2.60	137
0.90	29.2	1.80	79.4	2.80	160
1.00	32.2	2.00	93.6	3.00	185
1.20	41.1	2.20	108	3.50	250
1.40	52.4	2.40	122	4.00	315

N.B. — I valori esposti sia per l'anno 1965 che per il periodo 1950-64 sono quelli delle portate effettivamente defluite alla sezione di misura; essi sono alterati dall'azione dei serbatoi esistenti a monte.

13. — RIDANNA a VIPITENO (M)

CARATTERISTICHE DELLA STAZIONE: Bacino di dominio 296 km^2 (parte permeabile 23%); aree glaciali 10.7 km^2; altitudine max 3454 m s. m.; media 1918 m s. m.; zero idrometrico 940 m s. m.; distanza dalla confluenza con l'Isarco km 3 circa; inizio osservazioni anno 1954; inizio misure aprile 1954. Altezza idrometrica max m 3.50 (2 set. 1965), minima m 0.22 (16 gen. 1963). Portata max m^3/s n. minima m^3/s 1.35 (1 mar. 1956).

PORTATE MEDIE GIORNALIERE in m^3/s

GIORNO	Gennaio	Febbraio	Marzo	Aprile	Maggio	Giugno	Luglio	Agosto	Settembre	Ottobre	Novembre	Dicembre
1	1.44	1.74	1.95	2.05	2.15	18.8	48.2	10.5	35.0	»	4.33	2.73
2	1.44	1.69	1.86	2.05	2.32	18.8	38.7	10.0	131	»	4.20	2.57
3	1.41	1.64	1.86	2.15	2.32	14.9	29.7	9.52	81.4	»	3.59	2.42
4	1.41	1.57	1.91	2.26	2.26	14.2	29.2	10.9	»	»	3.51	2.50
5	1.55	1.54	1.81	2.38	2.26	13.1	27.9	11.2	»	»	3.26	2.42
6	1.40	1.60	1.81	2.32	2.32	10.8	25.2	10.3	»	»	2.95	2.16
7	1.40	1.60	1.76	2.32	2.67	11.2	25.6	10.9	»	»	2.80	1.58
8	1.39	1.64	1.72	2.20	2.60	11.7	26.5	10.8	»	»	2.64	1.58
9	1.39	1.64	1.67	2.26	2.60	12.8	23.5	10.5	»	»	2.80	1.68
10	1.38	1.69	1.60	2.15	3.05	13.3	22.9	9.31	»	»	2.80	1.83
11	1.40	1.69	1.60	2.15	3.44	14.9	20.5	10.3	»	»	3.02	1.98
12	1.41	1.74	1.67	2.05	3.61	16.6	18.1	10.5	»	»	3.17	1.93
13	1.58	1.64	1.57	2.05	5.40	17.8	16.7	11.2	»	»	3.85	2.01
14	1.67	1.64	1.63	2.10	73.2	19.7	15.3	10.9	»	6.27	4.05	2.12
15	1.78	1.60	1.60	2.10	53.8	20.5	11.3	16.6	»	5.70	3.75	2.38
16	1.88	1.74	1.72	2.05	51.8	22.1	10.9	71.2	»	5.55	3.95	2.61
17	1.73	1.60	1.68	2.00	49.7	23.8	12.3	55.8	»	5.55	4.17	2.69
18	1.68	1.64	1.68	2.00	41.6	25.5	13.7	54.3	»	4.72	4.05	2.83
19	1.88	1.58	1.73	2.05	43.1	26.9	18.5	51.8	»	4.47	3.56	2.89
20	1.88	1.58	1.73	1.95	41.1	29.1	19.6	34.0	»	4.10	3.29	2.89
21	1.93	1.70	1.78	1.95	37.0	30.1	20.4	30.9	»	4.35	3.46	2.96
22	1.83	1.61	1.88	2.05	32.4	32.1	18.0	25.0	»	4.00	3.29	3.20
23	1.73	1.65	1.88	2.15	29.0	33.1	18.4	22.8	»	4.47	3.54	3.37
24	1.63	1.61	1.78	2.15	27.2	36.7	20.0	21.2	»	4.60	3.37	3.45
25	1.68	1.70	1.68	2.45	25.0	38.2	16.6	16.3	»	4.60	3.21	3.10
26	1.56	1.70	1.74	2.26	22.4	41.3	14.9	11.0	»	4.22	2.83	2.94
27	1.59	1.85	1.84	2.15	15.9	41.3	13.9	10.3	»	4.67	2.89	2.72
28	1.59	1.80	1.74	2.05	14.5	47.4	13.3	8.57	»	5.10	3.36	2.65
29	1.53		1.90	2.10	9.31	44.8	12.2	8.92	»	4.84	2.75	2.42
30	1.53		2.08	2.10	10.3	41.5	11.2	11.2	»	4.39	2.66	2.57
31	1.59		2.00		10.8		10.9	22.4		4.59		2.52

ELEMENTI CARATTERISTICI PER L'ANNO 1965

	ANNO	Gennaio	Febbraio	Marzo	Aprile	Maggio	Giugno	Luglio	Agosto	Settem.	Ottobre	Novem.	Dicem.
Q max (m^3/s)	»	1.98	1.85	2.80	2.45	73.2	47.4	40.2	71.2	»	»	4.33	3.45
Q media (m^3/s)	»	1.59	1.66	1.76	2.14	20.2	24.7	19.9	19.9	»	»	3.37	2.50
Q minima (m^3/s)	»	1.38	1.54	1.57	2.00	2.15	10.8	10.9	8.57	»	»	2.64	1.58
Q media ($l/s\ km^2$)	»	7.7	8.1	8.5	10.4	98.0	119.9	96.6	96.6	»	»	16.4	12.1
Deflusso (mm)	»	21	20	23	27	262	311	255	253	»	»	45	27
Afflus. meteor. (mm)	991	84	19	46	25	67	84	150	144	303	7	69	48
Coeffic. di deflusso	»	0.62	1.05	0.50	1.08	3.91	3.70	1.69	1.76	»	»	0.62	0.63

ELEMENTI CARATTERISTICI PER IL PERIODO 1956-64

Q max (m^3/s)	59.9	3.48	3.59	6.72	12.1	49.0	59.8	47.7	51.4	53.7	39.9	51.8	19.1
Q media (m^3/s)	8.23	2.14	2.10	2.34	4.40	13.5	19.0	15.1	15.3	8.88	6.29	6.67	3.07
Q minima (m^3/s)	1.35	1.44	1.37	1.35	1.50	1.87	6.61	5.90	3.24	3.12	2.36	2.08	1.45
Q media ($l/s\ km^2$)	40.0	10.4	10.2	11.4	21.4	65.5	92.2	73.3	74.3	43.1	30.5	32.4	14.9
Deflusso (mm)	1261	23	24	30	55	175	238	196	198	112	81	84	40
Afflus. meteor. (mm)	1012	85	36	48	73	85	142	119	145	70	99	99	61
Coeffic. di deflusso	1.25	0.30	0.67	0.63	0.75	2.06	1.68	1.65	1.37	1.60	0.82	0.85	0.66

DURATA DELLE PORTATE

Giorni	1965 m^3/s	1956-64 m^3/s
10	»	32.1
30	»	22.2
60	»	14.5
91	»	11.7
135	»	7.50
182	»	4.69
274	»	2.42
355	»	1.61

SCALA NUMERICA DELLE PORTATE

Altezza idrometrica m	Portata m^3/s	Altezza idrometrica m	Portata m^3/s	Altezza idrometrica m	Portata m^3/s
0.20	1.48	0.80	6.85	1.80	44.7
0.30	1.70	1.00	10.5	2.00	54.9
0.40	2.20	1.20	16.7	2.50	80.4
0.50	2.90	1.40	24.9	3.00	106
0.60	3.70	1.60	34.5	3.50	131

14. — ISARCO a PRA DI SOPRA (Mr)

CARATTERISTICHE DELLA STAZIONE: Bacino di dominio 652 km^2 (parte permeabile 59%); altitudine max 3510 m s. m.; media 1820 m s. m.; zero idrometrico 750 m s. m.; distanza dalla confluenza con l'Adige km 53 circa; inizio osservazioni aprile 1941; inizio misure dicembre 1940. Altezza idrometrica max m 3.05 (28 mag. 1961), minima m 0.37 (feb.-mar. 1963). Portata max m^3/s x, minima m^3/s 3.30 (30-31 gen. 1942).

PORTATE MEDIE GIORNALIERE in m^3/s

GIORNO	Gennaio	Febbraio	Marzo	Aprile	Maggio	Giugno	Luglio	Agosto	Settembre	Ottobre	Novembre	Dicembre
1	9.38	7.52	7.52	10.2	7.19	38.0	68.1	52.5	52.5	52.5	19.7	12.2
2	11.5	9.38	8.21	11.0	10.2	38.0	72.0	52.5	115	60.1	19.7	10.2
3	9.38	12.2	7.19	14.2	14.7	38.0	38.0	52.5	166	52.5	14.7	10.2
4	10.2	10.2	9.38	10.2	17.2	38.0	68.1	51.0	87.6	45.0	14.7	10.2
5	9.48	9.38	9.38	10.2	15.7	41.5	60.1	48.7	75.9	60.1	14.7	10.2
6	10.8	6.54	10.2	14.7	18.7	45.0	45.0	45.0	64.1	91.6	19.7	10.2
7	5.94	6.54	5.90	11.8	14.2	45.0	91.6	45.0	64.1	41.1	17.2	10.2
8	5.94	6.54	8.21	11.0	17.7	45.0	56.2	45.0	52.5	38.0	14.7	10.2
9	6.59	6.54	6.86	12.2	19.7	48.7	60.1	38.0	75.9	38.0	14.7	10.2
10	14.5	6.54	7.52	14.7	20.7	48.7	52.5	38.0	68.1	38.0	14.7	8.21
11	10.0	6.54	6.86	14.7	20.2	48.7	48.7	91.6	95.5	38.0	14.7	10.2
12	10.0	6.54	7.52	12.2	20.2	45.0	48.7	41.5	72.0	38.0	14.7	10.2
13	10.6	6.86	4.68	14.7	17.2	45.0	45.0	45.0	60.1	38.0	12.2	10.2
14	7.19	8.21	9.38	14.7	25.5	48.7	45.0	41.5	56.2	38.0	14.7	12.7
15	9.38	8.98	8.21	12.2	28.5	45.0	48.7	38.0	52.5	38.0	12.2	12.2
16	9.38	8.21	7.52	10.2	25.5	45.0	56.2	38.0	45.0	38.0	10.2	12.2
17	6.54	6.54	6.54	14.7	41.5	45.0	56.2	34.7	91.6	38.0	12.2	10.2
18	8.98	6.86	6.54	10.2	41.5	64.1	64.1	31.5	43.6	38.0	12.2	10.2
19	10.6	6.54	7.19	10.2	45.0	56.2	60.1	38.0	41.5	34.7	18.7	10.2
20	9.38	9.38	6.54	11.0	41.5	60.1	56.2	38.0	38.0	31.7	14.7	9.38
21	8.58	5.90	9.38	12.2	43.6	60.1	52.5	103	34.7	19.7	14.7	8.21
22	8.21	6.54	6.54	10.2	41.5	87.6	45.0	91.6	38.0	25.5	12.2	8.21
23	8.98	6.22	7.19	9.38	38.0	83.7	52.5	87.6	38.0	25.5	12.2	8.21
24	6.54	6.54	7.19	11.0	38.0	87.6	48.7	52.5	38.0	25.5	12.2	8.21
25	11.0	6.22	6.54	10.2	41.5	83.7	60.1	45.0	41.5	22.5	12.2	10.2
26	9.78	5.90	7.19	11.8	45.0	79.8	60.7	41.5	41.5	19.7	11.4	10.2
27	10.2	6.54	6.54	9.58	41.5	83.7	45.0	38.0	49.0	19.7	11.0	8.58
28	7.19	4.98	7.19	10.2	38.0	79.8	48.7	38.0	75.9	19.7	11.4	6.54
29	7.52		12.2	8.21	41.5	72.0	45.0	34.7	60.1	19.7	10.2	10.2
30	8.21		10.2	8.21	41.5	68.1	45.0	34.7	52.5	19.7	10.2	10.2
31	6.54		10.2		41.5		56.2	34.7		19.7		8.21

ELEMENTI CARATTERISTICI PER L'ANNO 1965

	ANNO	Gennaio	Febbraio	Marzo	Aprile	Maggio	Giugno	Luglio	Agosto	Settem.	Ottobre	Novem.	Dicem.
Q max (m^3/s)	166	14.5	12.2	12.2	14.7	45.0	87.6	91.6	103	166	91.6	19.7	12.7
Q media (m^3/s)	29.1	8.97	7.52	7.80	11.5	29.5	57.2	54.4	48.6	62.8	36.5	18.8	9.89
Q minima (m^3/s)	4.68	5.94	4.98	4.68	8.21	7.19	38.0	38.0	31.5	34.7	19.7	10.2	6.54
Q media ($l/s\ km^2$)	44.6	13.7	11.3	12.0	17.6	45.2	87.7	83.4	74.5	96.3	56.0	21.2	15.3
Deflusso (mm)	1407	36	27	32	46	121	227	223	199	250	150	55	41
Afflus. meteor. (mm)	1025	40	18	44	38	90	166	145	152	275	5	65	52
Coeffic. di deflusso	1.37	0.90	1.50	0.73	1.39	1.34	2.14	1.54	1.31	0.91	30.00	0.85	0.79

ELEMENTI CARATTERISTICI PER IL PERIODO 1942-43 e 1947-64

Q max (m^3/s)	176	16.0	19.6	14.8	33.3	168	113	111	92.5	176	117	56.8	20.4
Q media (m^3/s)	19.3	6.71	6.00	6.76	12.2	29.4	43.5	35.0	29.2	23.5	17.2	13.7	8.71
Q minima (m^3/s)	3.30	3.30	3.80	3.90	4.70	5.60	13.9	13.8	11.0	8.70	6.10	4.80	4.50
Q media ($l/s\ km^2$)	29.6	10.3	9.20	10.4	18.7	45.1	66.7	53.7	44.8	36.0	26.4	21.0	13.4
Deflusso (mm)	934	27	22	28	48	120	172	143	120	93	71	54	36
Afflus. meteor. (mm)	902	36	39	40	64	80	119	117	120	88	71	77	51
Coeffic. di deflusso	1.04	0.75	0.56	0.70	0.75	1.50	1.45	1.22	1.00	1.06	1.00	0.70	0.71

DURATA DELLE PORTATE

Giorni	1965 m^3/s	Periodo m^3/s
10	87.6	54.9
30	64.1	42.3
60	52.5	34.1
91	45.0	23.1
135	38.0	20.1
182	17.2	14.0
274	10.2	7.02
355	6.54	4.61

SCALA NUMERICA DELLE PORTATE

Altezza idrometrica m	Portata m^3/s	Altezza idrometrica m	Portata m^3/s	Altezza idrometrica m	Portata m^3/s
0.45	4.98	0.90	25.5	1.80	91.5
0.50	6.54	1.00	31.6	2.00	107
0.60	10.2	1.20	45.0	2.20	123
0.70	14.7	1.40	60.1	2.40	138
0.80	19.7	1.60	75.9	2.60	154

15. — RIENZA a MONGUELFO (M)

CARATTERISTICHE DELLA STAZIONE: Bacino di dominio 275 km^2 (parte permeabile 80%); aree glaciali 0.36 km^2; altitudine max 3316 m s. m.; media 1880 m s. m.; zero idrometrico 1077.57 m s. m.; distanza dalla confluenza con l'Isarco km 52 circa; inizio osservazioni anno 1889; inizio misure dicembre 1929. Altezza idrometrica max m 2.75 (set. 1882), minima m −0.02 (gen.-feb. 1956). Portate max m^3/s n, minima m^3/s 2.81 (vari gen. 1950).

PORTATE MEDIE GIORNALIERE in m^3/s

GIORNO	Gennaio	Febbraio	Marzo	Aprile	Maggio	Giugno	Luglio	Agosto	Settembre	Ottobre	Novembre	Dicembre
1	4.50	4.62	4.62	4.90	5.56	10.5	13.7	10.5	10.5	11.3	6.40	5.90
2	4.45	4.80	5.36	5.17	5.56	10.2	13.4	10.5	22.4	11.3	6.40	5.71
3	4.45	4.80	5.17	5.17	5.36	10.5	13.1	10.2	38.9	11.0	6.40	5.91
4	4.60	4.80	5.36	4.90	5.56	9.96	13.4	8.92	28.4	11.0	6.40	5.33
5	4.60	4.80	4.80	5.17	6.80	10.5	11.9	9.18	22.4	10.7	6.40	6.16
6	4.55	4.80	4.90	5.56	7.04	10.5	11.3	11.3	17.9	10.7	6.20	5.74
7	4.10	4.80	4.62	4.90	6.80	10.5	11.6	10.5	16.4	10.7	6.20	5.54
8	4.10	4.62	4.62	5.36	7.04	10.7	11.0	9.70	13.4	10.5	6.20	5.74
9	4.00	4.26	4.62	5.76	7.26	10.5	10.5	9.44	13.4	9.44	6.20	5.74
10	4.15	4.26	4.44	5.56	7.96	10.2	10.5	10.5	13.4	9.44	6.20	5.56
11	4.10	4.44	4.44	5.56	7.96	9.96	10.7	8.92	14.9	8.44	6.20	5.97
12	4.45	4.26	4.62	5.36	7.96	10.5	10.2	7.96	14.9	8.44	6.20	5.77
13	4.26	4.26	4.90	5.56	7.50	11.0	10.5	7.96	14.3	8.44	6.20	5.57
14	4.26	4.26	5.17	5.36	7.96	10.5	9.96	8.68	14.3	7.96	6.20	5.20
15	4.26	4.26	4.44	5.56	9.70	10.2	10.2	8.68	14.0	7.96	6.42	5.41
16	4.26	4.26	4.44	5.17	8.68	11.3	9.70	9.18	14.0	7.96	6.64	5.22
17	4.26	4.26	4.62	4.90	9.44	13.4	9.70	9.70	14.0	7.96	6.64	5.04
18	4.26	4.44	4.62	5.17	10.5	14.6	9.96	10.5	13.7	7.96	6.64	5.43
19	4.26	4.44	4.80	5.56	12.2	14.6	10.2	9.44	13.7	8.44	6.24	5.24
20	4.44	4.26	4.44	5.56	11.9	14.6	10.5	9.18	13.7	7.96	6.24	5.62
21	4.62	4.26	4.62	5.56	12.2	16.4	9.96	9.70	13.4	7.96	6.05	5.06
22	4.62	4.62	4.62	5.36	10.5	16.4	9.96	8.44	13.4	7.72	6.05	4.90
23	4.80	4.62	4.80	5.17	10.2	15.8	10.5	8.68	13.4	7.72	6.05	4.90
24	4.62	4.62	5.17	4.90	11.0	14.9	10.5	8.92	13.4	7.50	5.86	4.90
25	4.62	4.62	5.17	5.17	10.5	15.8	9.18	8.92	13.4	7.26	5.86	5.10
26	4.62	4.44	4.90	5.56	10.5	14.6	9.70	8.92	13.4	7.04	6.09	5.80
27	4.62	4.26	5.17	5.98	11.0	14.9	9.44	8.92	13.4	6.80	5.48	5.12
28	4.80	4.26	4.90	5.76	10.5	14.6	9.18	8.68	11.9	6.80	5.48	5.30
29	4.98		5.17	5.36	9.44	14.0	9.18	8.68	11.9	6.60	5.69	4.96
30	4.80		4.80	5.56	9.96	13.4	10.5	9.18	11.6	6.40	5.90	4.96
31	4.80		4.80		10.5		10.2	9.44		6.40		4.96

ELEMENTI CARATTERISTICI PER L'ANNO 1965

	ANNO	Gennaio	Febbraio	Marzo	Aprile	Maggio	Giugno	Luglio	Agosto	Settem.	Ottobre	Novem.	Dicem.
Q max (m^3/s)	38.9	4.98	4.80	5.36	5.98	12.2	16.4	13.7	11.3	38.9	11.3	6.64	6.16
Q media (m^3/s)	8.02	4.46	4.48	4.81	5.35	8.84	12.5	10.7	9.34	15.6	8.57	6.17	5.40
Q minima (m^3/s)	4.00	4.00	4.26	4.44	4.90	5.36	9.96	9.18	7.96	10.5	6.40	5.48	4.90
Q media ($l/s\ km^2$)	29.4	16.3	16.4	17.6	19.6	32.4	45.8	39.2	34.2	57.1	31.4	22.6	19.8
Deflusso (mm)	927	44	40	47	51	87	119	105	91	148	84	58	53
Afflus. meteor. (mm)	945	48	2	37	58	101	84	128	129	280	—	72	61
Coeffic. di deflusso	0.98	0.92	20.00	1.27	0.96	0.86	1.42	0.82	0.71	0.64	—	0.81	0.87

ELEMENTI CARATTERISTICI PER IL PERIODO 1939-43; 1946-57; 1959-60 e 1963-64

Q max (m^3/s)	45.8	5.60	4.90	6.27	16.5	45.8	45.8	21.5	18.6	20.1	20.7	19.9	7.90
Q media (m^3/s)	6.50	4.05	3.60	3.67	4.84	8.25	11.0	9.21	8.10	7.38	6.64	6.32	4.95
Q minima (m^3/s)	2.81	2.81	2.82	2.87	2.92	3.20	4.10	4.30	4.30	3.90	4.10	3.70	3.30
Q media ($l/s\ km^2$)	23.8	14.8	13.2	13.4	17.7	30.2	40.2	33.7	29.7	26.8	24.3	23.2	18.1
Deflusso (mm)	750	40	32	36	46	81	104	90	80	70	65	60	46
Afflus. meteor. (mm)	925	29	39	43	68	91	115	143	118	85	75	76	43
Coeffic. di deflusso	0.81	1.38	0.82	0.84	0.68	0.89	0.90	0.65	0.68	0.82	0.87	0.79	1.07

DURATA DELLE PORTATE

Giorni	1965 m^3/s	Periodo m^3/s
10	15.8	14.5
30	15.4	11.3
60	11.0	9.16
91	10.5	7.94
185	8.92	6.68
182	6.42	5.54
274	4.96	4.01
355	4.26	3.10

SCALA NUMERICA DELLE PORTATE

Altezza idrometrica m	Portata m^3/s	Altezza idrometrica m	Portata m^3/s	Altezza idrometrica m	Portata m^3/s
0	3.95	0.40	13.4	0.80	25.4
0.10	5.76	0.50	16.4	0.90	28.4
0.20	7.96	0.60	19.4	1.00	31.4
0.30	10.5	0.70	22.4	1.20	37.4

16. — AURINO a CA' DI PIETRA (Mr)

CARATTERISTICHE DELLA STAZIONE: Bacino di dominio 155 km^2 (parte permeabile 51,7%); area glaciali 4.65 km^2; altitudine max 3499 m s. m.; media 2160 m s. m.; zero idrometrico 1035 m s. m.; distanza dalla confluenza con la Rienza km 29 circa; inizio osservazioni marzo 1925; inizio misure novembre 1925. Altezza idrometrica max m 2.11 (20 lug. 1935), minima m 0.20 (12 gen. 1926). Portata max m^3/s 45.1 (15 lug. 1933), minima m^3/s 0.60 (24 mar. 1935).

PORTATE MEDIE GIORNALIERE in m^3/s

GIORNO	Gennaio	Febbraio	Marzo	Aprile	Maggio	Giugno	Luglio	Agosto	Settembre	Ottobre	Novembre	Dicembre
1	1.60	1.60	1.60	2.03	1.80	9.20	29.8	26.5	14.0	8.60	3.60	2.58
2	1.60	1.60	1.60	1.91	1.80	8.60	30.1	20.8	35.5	8.60	3.60	2.58
3	1.60	1.45	1.60	1.91	3.03	8.60	26.9	16.8	37.7	8.31	3.60	2.58
4	1.60	1.45	1.60	2.03	2.48	9.20	26.9	14.7	22.6	8.31	3.60	2.48
5	1.60	1.45	1.60	2.16	3.41	8.31	25.5	14.7	18.3	8.03	3.79	2.43
6	1.60	1.45	1.60	2.29	2.73	15.4	18.3	15.8	15.8	8.03	3.60	2.43
7	1.60	1.45	1.60	2.29	2.29	15.8	17.5	18.6	18.6	7.75	3.60	2.48
8	1.60	1.45	1.60	2.29	2.58	16.1	20.1	19.0	12.5	7.75	3.41	2.48
9	1.60	1.45	1.60	2.29	2.73	13.5	17.2	18.3	12.2	7.21	3.23	2.43
10	1.60	1.45	1.60	2.16	3.60	12.9	14.7	19.7	12.2	6.69	3.41	2.43
11	1.60	1.45	1.60	2.03	3.05	12.6	12.6	15.1	14.7	6.69	3.41	2.29
12	1.60	1.45	1.60	2.03	2.73	12.6	12.9	11.9	12.6	6.48	3.23	2.29
13	1.60	1.45	1.60	2.03	3.05	13.3	15.8	11.6	12.6	5.70	3.23	2.29
14	1.60	1.45	1.60	2.03	3.98	15.1	20.1	12.2	12.6	5.70	2.78	2.29
15	1.60	1.45	1.60	2.03	7.21	16.5	23.3	11.9	11.9	5.70	2.78	2.29
16	1.60	1.45	1.60	2.03	10.7	18.3	28.3	11.9	11.9	5.25	2.78	2.29
17	1.60	1.45	1.60	2.03	12.2	24.0	20.8	10.4	11.9	5.25	2.88	2.29
18	1.60	1.45	1.60	2.03	13.6	30.1	17.5	10.7	11.6	5.25	3.05	2.29
19	1.60	1.45	1.60	1.80	19.7	19.0	20.1	10.7	11.3	5.25	3.05	2.29
20	1.60	1.45	1.60	1.80	14.0	22.2	18.6	11.3	11.3	4.89	2.88	2.29
21	1.60	1.45	1.60	1.80	9.50	27.6	19.0	20.1	10.7	4.89	2.88	2.29
22	1.60	1.45	1.60	1.80	8.90	32.3	18.3	21.5	10.7	4.89	2.88	2.29
23	1.60	1.45	1.60	1.80	9.50	38.8	19.7	15.8	10.1	4.89	2.58	2.29
24	1.60	1.45	1.60	1.80	8.90	34.8	21.5	14.4	10.1	3.98	2.43	2.29
25	1.60	1.45	1.60	1.80	8.31	34.5	25.8	11.6	9.50	3.79	2.58	2.29
26	1.60	1.45	1.60	1.80	9.50	34.8	33.0	10.7	9.50	3.79	2.58	2.29
27	1.60	1.45	1.60	1.80	9.50	33.4	25.8	10.7	9.20	3.79	3.73	2.29
28	1.60	1.45	1.60	1.80	9.50	34.8	17.9	9.20	9.20	3.79	25.8	2.29
29	1.60		1.70	1.80	8.90	28.7	16.5	8.90	8.90	3.79	2.58	2.29
30	1.60		1.91	1.80	8.90	28.7	16.1	9.20	8.90	3.79	2.58	2.29
31	1.60		2.03		9.50		29.4	9.50		3.60		2.29

ELEMENTI CARATTERISTICI PER L'ANNO 1965

	ANNO	Gennaio	Febbraio	Marzo	Aprile	Maggio	Giugno	Luglio	Agosto	Settem.	Ottobre	Novem.	Dicem.
Q max (m^3/s)	38.8	1.60	1.60	2.03	2.29	19.7	38.8	33.0	26.5	37.7	8.60	3.79	2.58
Q media (m^3/s)	7.91	1.60	1.46	1.63	1.97	6.98	20.7	31.0	14.3	15.2	5.75	3.06	2.35
Q minima (m^3/s)	1.45	1.60	1.45	1.60	1.80	1.80	8.31	12.6	8.90	3.90	3.60	2.43	2.29
Q media ($l/s\ km^2$)	51.0	10.3	9.4	10.5	12.7	45.0	133.5	135.5	92.3	89.0	37.1	19.7	15.2
Deflusso (mm)	1608	27	23	28	35	120	346	363	247	230	99	51	41
Afflus. meteor. (mm)	849	54	3	40	25	76	86	121	119	191	2	73	60
Coeffic. di deflusso	1.89	0.50	7.67	0.70	1.32	1.58	4.02	3.00	2.08	1.20	49.50	0.71	0.68

ELEMENTI CARATTERISTICI PER IL PERIODO 1926-43 e 1959-64

Q max (m^3/s)	45.1	3.80	3.50	3.29	11.4	31.8	39.9	45.1	25.8	31.5	38.4	34.3	5.20
Q media (m^3/s)	6.54	1.88	1.70	1.66	2.68	9.12	17.8	15.7	11.0	7.19	4.85	3.64	2.36
Q minima (m^3/s)	0.60	1.00	0.70	0.60	0.60	1.63	3.70	6.20	5.20	3.24	2.12	1.57	1.22
Q media ($l/s\ km^2$)	42.2	12.1	11.0	10.7	17.0	52.4	114.8	101.3	71.0	46.4	31.3	23.5	15.2
Deflusso (mm)	1333	32	26	28	44	140	297	271	190	120	84	61	40
Afflus. meteor. (mm)	967	37	41	54	60	95	109	131	116	92	93	89	49
Coeffic. di deflusso	1.38	0.86	0.63	0.52	0.73	1.47	2.72	2.07	1.64	1.30	0.90	0.69	0.82

DURATA DELLE PORTATE

Giorni	1965 m^3/s	Periodo m^3/s
10	32.3	24.2
30	20.8	16.8
60	15.8	12.5
91	11.9	9.36
135	8.60	5.95
182	3.23	3.74
274	1.80	1.81
355	1.45	1.07

SCALA NUMERICA DELLE PORTATE

Altezza idrometrica m	Portata m^3/s	Altezza idrometrica m	Portata m^3/s	Altezza idrometrica m	Portata m^3/s
0.50	1.45	0.90	9.50	1.30	23.4
0.60	2.58	1.00	12.6	1.40	27.0
0.70	4.39	1.10	16.2	1.50	30.6
0.80	6.69	1.20	19.8	1.70	37.8

17. — GADERA a MANTANA (M)

CARATTERISTICHE DELLA STAZIONE: Bacino di dominio 387 km^2 (parte permeabile 65%); altitudine max 3151 m s. m.; media 1860 m s. m.; zero idrometrico 822.60 m s. m.; distanza dalla confluenza con la Bienna km 2 circa; inizio osservazioni novembre 1926; inizio misure febbraio 1926. Altezza idrometrica max m 2.00 (3-4 set. 1965), minima m 0.25 (5 feb. 1928). Portata max m^3/s x, minima m^3/s 1.90 (feb. 1946).

PORTATE MEDIE GIORNALIERE in m^3/s

GIORNO	Gennaio	Febbraio	Marzo	Aprile	Maggio	Giugno	Luglio	Agosto	Settembre	Ottobre	Novembre	Dicembre
1	4.16	3.80	3.61	5.84	5.26	15.9	14.8	9.44	12.9	14.8	8.15	5.84
2	4.16	3.80	3.61	3.84	7.65	15.3	14.5	9.44	40.0	14.5	7.65	5.64
3	4.03	3.70	3.70	5.84	7.17	16.3	14.5	9.44	44.9	14.0	7.65	5.64
4	4.03	3.61	3.70	6.70	6.93	15.3	14.3	9.18	44.9	13.4	7.41	5.64
5	3.91	3.61	3.80	6.93	6.26	15.9	14.8	9.18	31.5	13.4	7.17	5.64
6	3.91	3.61	3.80	6.26	6.05	15.6	14.0	8.92	26.1	12.9	7.17	5.44
7	3.91	3.61	3.80	6.05	6.26	15.6	14.0	8.92	23.4	12.9	7.17	5.44
8	3.80	3.61	3.80	6.05	6.48	15.6	14.0	8.92	22.9	12.9	6.93	6.93
9	3.80	3.61	3.80	6.05	6.48	15.3	13.7	10.2	22.1	12.7	6.93	6.70
10	3.80	3.61	3.80	6.05	6.93	15.3	13.7	9.44	20.7	12.7	6.93	6.05
11	3.80	3.61	4.03	5.84	7.41	14.8	14.5	9.18	20.2	12.4	6.70	6.05
12	3.80	3.61	4.03	5.84	8.92	14.8	14.8	9.18	19.4	12.1	6.70	5.84
13	3.80	3.61	4.03	5.64	9.18	14.5	14.5	9.18	18.9	12.1	6.70	5.84
14	3.80	3.61	4.03	5.64	9.97	14.5	14.3	8.92	18.6	11.9	6.70	5.64
15	3.80	3.61	4.44	5.64	14.3	14.0	13.7	8.92	18.1	11.6	6.48	5.64
16	3.80	3.61	4.44	5.44	15.9	13.7	12.7	9.44	17.5	11.1	6.48	5.64
17	3.80	3.61	4.59	5.44	21.0	13.4	12.4	9.70	17.5	11.1	6.48	5.64
18	3.80	3.61	4.75	5.44	20.7	14.0	12.1	9.70	17.2	10.8	6.48	5.44
19	3.80	3.61	4.75	5.44	19.4	14.5	11.3	9.97	17.2	10.8	6.05	5.44
20	3.80	3.61	4.92	5.44	19.2	14.5	11.1	9.70	17.6	10.5	6.05	5.44
21	3.80	3.61	4.92	5.26	20.2	14.8	11.1	11.3	16.7	9.97	6.06	5.26
22	3.80	3.61	4.92	5.26	19.4	14.8	10.8	9.70	16.7	9.44	6.05	5.26
23	3.80	3.61	4.92	5.26	18.9	15.3	10.8	9.70	16.4	9.18	5.84	5.26
24	3.91	3.61	5.26	5.26	18.1	15.3	10.5	9.70	16.4	9.18	5.84	5.09
25	3.91	3.61	5.26	5.09	17.5	15.3	10.5	10.8	16.1	8.92	5.84	5.09
26	3.91	3.61	5.26	5.09	17.5	15.3	10.5	9.97	15.9	8.92	5.84	5.09
27	4.03	3.61	5.44	5.09	16.7	15.3	9.97	9.70	17.5	8.66	5.84	4.92
28	4.03	3.61	5.44	4.92	16.7	19.4	9.97	9.44	18.1	8.66	5.84	4.92
29	4.03		5.44	4.92	16.7	18.1	9.97	8.86	16.7	8.40	5.84	4.92
30	4.03		5.64	4.92	16.1	15.6	9.70	8.66	15.5	8.15	5.84	4.92
31	3.91		5.64		15.9		9.70	8.66		8.15		4.92

ELEMENTI CARATTERISTICI PER L'ANNO 1965

	ANNO	Gennaio	Febbraio	Marzo	Aprile	Maggio	Giugno	Luglio	Agosto	Settem.	Ottobre	Novem.	Dicem.
Q max (m^3/s)	44.9	4.16	3.80	5.64	6.93	21.0	19.4	14.8	11.3	44.9	14.8	8.15	6.93
Q media (m^3/s)	9.38	3.89	3.63	4.60	5.62	13.1	15.2	12.5	9.46	21.2	11.2	6.56	5.52
Q minima (m^3/s)	3.61	3.80	3.61	3.61	4.92	5.26	13.4	9.70	8.66	12.9	8.15	5.84	4.92
Q media ($l/s\ km^2$)	24.2	10.0	9.4	11.6	14.5	33.9	39.3	32.3	24.4	54.8	28.9	17.0	14.8
Deflusso (mm)	763	27	23	31	37	91	102	87	65	142	77	44	38
Afflus. meteor. (mm)	866	34	8	36	57	95	70	138	111	206	—	72	40
Coeffic. di deflusso	0.88	0.79	7.67	0.86	0.65	0.96	1.46	0.63	0.59	0.69	∞	0.61	0.95

ELEMENTI CARATTERISTICI PER IL PERIODO 1926-43 e 1946-64

Q max (m^3/s)	79.0	7.10	7.30	13.0	30.2	44.8	34.0	27.2	55.5	40.6	40.5	70.0	12.4
Q media (m^3/s)	8.23	4.15	3.77	4.43	8.08	12.2	13.3	12.0	9.82	8.60	7.97	8.38	5.50
Q minima (m^3/s)	1.90	2.40	1.90	2.55	2.98	3.50	4.90	4.65	4.00	3.90	3.70	3.50	2.70
Q media ($l/s\ km^2$)	21.3	10.7	9.74	11.4	20.9	31.5	35.7	31.0	25.4	22.2	20.6	21.7	14.2
Deflusso (mm)	672	29	24	31	54	84	92	83	68	58	55	56	38
Afflus. meteor. (mm)	878	31	35	58	62	82	116	130	110	80	75	78	43
Coeffic. di deflusso	0.77	0.94	0.69	0.82	0.87	1.02	0.79	0.64	0.62	0.73	0.73	0.72	0.88

DURATA DELLE PORTATE

Giorni	1965 m^3/s	Periodo m^3/s
10	20.7	20.5
30	17.5	15.5
60	15.9	12.7
91	13.7	10.7
135	9.70	8.41
182	7.17	6.74
274	5.09	4.47
355	3.61	3.03

SCALA NUMERICA DELLE PORTATE

Altezza idrometrica m	Portata m^3/s	Altezza idrometrica m	Portata m^3/s	Altezza idrometrica m	Portata m^3/s
0.40	3.89	0.80	12.7	1.40	28.8
0.50	5.26	0.90	15.5	1.60	34.1
0.60	7.41	1.00	18.1	1.80	39.5
0.70	9.97	1.20	23.4	2.00	44.9

18. — RIENZA a VANDOIES (Mr)

CARATTERISTICHE DELLA STAZIONE: Bacino di dominio 1923 km^2 (parte permeabile 35%); aree glaciali 23.2 km^2; altitudine max 3499 m s. m.; media 1870 m s. m.; zero idrometrico 740 m s. m.; distanza dalla confluenza con l'Isarco km 17 circa; inizio osservazioni aprile 1941; inizio misure gennaio 1941. Altezza idrometrica max m 4.30 (2 set. 1965), minima m 0.60 (3 mar. 1963). Portata max m^3/s », minima m^3/s 6.00 (16 feb. 1962).

PORTATE MEDIE GIORNALIERE in m^3/s

GIORNO	Gennaio	Febbraio	Marzo	Aprile	Maggio	Giugno	Luglio	Agosto	Settembre	Ottobre	Novembre	Dicembre
1	29.6	20.6	20.6	32.5	26.8	69.0	149	97.0	218	52.8	42.8	24.1
2	29.6	21.6	21.6	37.5	26.8	69.0	155	120	362	52.8	42.0	24.1
3	26.8	21.6	24.1	45.5	26.8	69.0	155	97.0	350	51.3	42.0	21.6
4	26.8	21.6	24.6	45.5	26.8	64.7	157	97.0	339	51.3	41.4	21.6
5	26.8	21.6	24.6	38.8	32.5	69.0	160	77.8	327	51.3	40.7	21.6
6	29.6	21.6	21.6	42.0	38.8	69.0	148	82.5	221	49.0	39.4	21.6
7	31.3	20.6	20.6	43.3	42.0	69.0	120	82.5	178	49.0	38.8	24.1
8	32.5	20.6	19.2	45.5	42.0	78.3	97.0	87.3	155	47.6	38.8	24.6
9	32.5	21.6	21.6	45.5	44.1	73.3	97.0	87.3	97.0	45.5	38.8	24.1
10	21.6	21.6	21.6	44.1	45.5	77.8	97.0	87.3	97.0	45.5	38.8	25.1
11	21.6	21.6	22.6	42.0	31.9	85.4	97.0	84.4	97.0	46.9	35.5	24.6
12	21.6	21.6	22.1	36.2	21.6	77.8	97.0	82.5	97.0	46.9	33.7	24.1
13	21.6	21.6	21.6	30.7	32.5	77.8	97.0	82.5	92.0	47.6	32.5	24.1
14	21.6	20.6	19.2	29.6	38.8	77.8	109	82.5	87.3	47.6	32.5	24.1
15	21.6	19.2	19.2	29.6	45.5	77.8	120	87.3	89.2	45.5	29.6	24.6
16	24.1	20.6	26.8	32.5	69.0	92.0	126	97.0	77.8	45.5	31.3	24.1
17	21.6	20.6	21.6	32.5	87.3	97.0	155	97.0	77.8	44.1	29.6	24.1
18	21.6	19.2	26.8	36.8	92.0	97.0	178	92.0	77.8	42.0	28.4	24.1
19	20.6	19.2	26.8	21.6	97.0	126	178	92.0	77.8	42.0	26.8	24.1
20	20.6	19.7	25.7	21.6	109	148	178	93.0	52.8	42.0	26.8	24.1
21	21.6	20.6	24.1	29.6	109	143	155	93.0	60.6	42.0	26.2	24.1
22	21.6	19.2	19.7	29.6	87.3	149	155	95.0	62.2	42.0	25.7	24.1
23	21.6	19.2	21.6	32.5	69.0	150	155	92.0	59.0	42.0	25.7	24.6
24	21.6	19.2	24.1	32.5	69.0	152	143	92.0	59.0	42.0	24.1	25.7
25	21.6	21.6	24.1	27.9	69.0	160	137	90.1	59.0	42.0	24.1	25.7
26	21.6	21.6	24.1	34.1	73.3	160	117	87.3	57.4	41.4	24.1	25.7
27	20.6	24.1	26.8	24.1	73.3	155	97.0	87.3	55.0	40.1	24.1	25.7
28	19.7	21.6	26.8	25.7	69.0	152	97.0	92.0	52.8	40.1	24.1	24.6
29	24.1		22.6	25.7	69.0	150	97.0	94.0	52.8	38.8	21.6	24.6
30	21.6		24.1	26.8	69.0	149	97.0	97.0	52.8	38.8	22.6	24.6
31	21.6		24.1		69.0		97.0	97.0		38.8		24.1

ELEMENTI CARATTERISTICI PER L'ANNO 1965

	ANNO	Gennaio	Febbraio	Marzo	Aprile	Maggio	Giugno	Luglio	Agosto	Settem.	Ottobre	Novem.	Dicem.
Q max (m^3/s)	362	32.5	24.1	26.8	45.5	109	160	178	120	362	52.8	42.0	25.7
Q media (m^3/s)	59.4	23.9	20.9	23.1	33.5	58.2	106	130	91.1	125	45.0	31.7	24.1
Q minima (m^3/s)	19.2	19.7	19.2	19.2	21.6	21.6	64.7	97.0	77.8	52.8	38.8	21.6	21.6
Afluss. meteor. (mm)	954	39	4	42	40	98	94	136	134	232	1	74	60

ELEMENTI CARATTERISTICI PER IL PERIODO 1953-64

Q max (m^3/s)	210	29.1	29.0	44.4	78.7	155	210	166	139	141	91.4	98.5	58.8
Q media (m^3/s)	46.8	18.4	17.1	19.9	32.5	64.2	101	85.4	67.6	51.1	38.7	34.4	25.4
Q minima (m^3/s)	6.58	7.07	6.58	7.80	8.70	22.3	35.2	52.8	37.1	24.0	15.3	16.6	11.1
Afluss. meteor. (mm)	895	30	31	34	55	81	131	130	115	76	96	68	58

DURATA DELLE PORTATE

Giorni	1965 m^3/s	1953-64 m^3/s
10	178	131
30	148	95.5
60	97.0	78.0
91	87.3	65.7
135	52.8	48.4
182	40.7	36.7
274	24.1	21.6
355	19.7	15.5

SCALA NUMERICA DELLE PORTATE

Altezza idrometrica m	Portata m^3/s	Altezza idrometrica m	Portata m^3/s	Altezza idrometrica m	Portata m^3/s
0.90	17.2	1.80	77.0	2.80	190
1.00	21.6	2.00	97.0	3.00	213
1.20	32.5	2.20	120	3.20	236
1.40	45.5	2.40	143	3.50	271
1.60	60.6	2.60	167	4.00	329

N.B. — Non viene calcolato il contributo unitario a causa della derivazione ad uso idroelettrico di parte dei deflussi del Rio Fundres che confluisce a monte della sezione di misura. La sezione ha funzionato anche per il periodo 1942-43 a 1947-52 a deflusso naturale.

19. — EGA a PONTE NOVA * (M)

CARATTERISTICHE DELLA STAZIONE: Bacino di dominio 115 km^2 (parte permeabile 37%); altitudine max 2846 m s. m.; zero idrometrico 870 m s. m.; distanza dalla confluenza con l'Isarco km 12 circa; inizio osservazioni maggio 1950; inizio misure maggio 1950. Altezza idrometrica max m 1.62 (17 set. 1960), minima m 0.07 (31 dic. 1965). Portata max m^3/s x, minima m^3/s 0.18 (feb. 1957).

PORTATE MEDIE GIORNALIERE in m^3/s

GIORNO	Gennaio	Febbraio	Marzo	Aprile	Maggio	Giugno	Luglio	Agosto	Settembre	Ottobre	Novembre	Dicembre
1	0.80	0.62	0.36	2.73	1.54	10.6	4.46	5.13	5.46	4.39	1.62	0.94
2	0.76	0.53	0.80	2.53	2.06	9.00	4.24	4.64	15.9	4.23	1.62	0.94
3	0.70	0.54	0.27	2.53	2.85	8.04	4.02	3.55	12.5	4.23	1.50	0.94
4	0.60	0.45	0.27	2.53	5.26	7.32	5.16	3.52	8.98	4.07	1.50	0.94
5	0.60	0.45	0.27	2.72	7.46	7.80	4.68	3.32	6.90	3.75	1.50	0.94
6	0.60	0.58	0.27	2.52	4.35	9.77	4.01	3.53	6.38	3.45	1.39	0.83
7	0.60	0.45	0.27	2.52	3.46	8.62	4.23	3.74	5.24	3.30	1.39	0.90
8	0.60	0.45	0.27	2.52	3.46	11.1	5.16	3.74	4.71	3.16	1.39	0.90
9	0.60	0.30	0.27	2.91	3.90	10.4	4.45	3.94	4.23	3.02	1.39	0.75
10	0.51	0.30	0.27	2.51	4.11	8.67	4.23	3.94	3.91	3.02	1.50	0.81
11	0.51	0.44	0.27	2.31	4.11	7.72	4.01	3.70	4.07	2.88	1.39	0.81
12	0.60	0.38	0.27	2.11	3.67	7.01	3.79	3.70	4.55	2.88	1.19	0.74
13	0.60	0.38	0.27	1.92	3.67	6.30	3.79	3.46	4.23	3.02	1.19	0.80
14	0.51	0.38	0.27	1.74	4.11	5.86	3.57	3.46	3.91	2.56	1.19	0.80
15	0.51	0.33	0.29	1.57	4.82	5.13	3.15	3.46	3.60	2.56	1.19	0.80
16	0.51	0.33	0.34	1.57	6.02	4.89	3.15	3.68	3.45	2.38	1.19	0.66
17	0.51	0.29	0.40	1.57	7.22	5.38	3.15	3.83	3.16	2.38	1.09	0.72
18	0.51	0.27	0.48	1.57	9.33	4.66	2.95	3.44	3.02	2.38	1.21	0.66
19	0.51	0.31	0.66	1.57	11.1	4.44	3.15	3.21	3.91	2.20	1.13	0.72
20	0.43	0.31	1.05	1.41	9.18	4.67	3.15	3.01	3.16	2.04	1.18	0.72
21	0.43	0.28	1.05	1.26	7.98	5.65	3.15	3.21	2.88	1.88	1.43	0.79
22	0.51	0.28	1.34	1.41	7.02	5.17	2.55	3.64	2.88	1.88	1.33	0.72
23	0.51	0.28	1.64	1.26	7.98	4.70	2.35	9.53	2.74	1.88	1.13	0.65
24	0.44	0.28	1.81	1.10	7.50	4.70	1.81	5.32	2.74	1.72	0.98	0.71
25	0.44	0.28	1.64	1.10	8.72	4.94	2.94	4.25	2.60	1.88	1.06	0.71
26	0.44	0.28	1.34	1.10	11.8	5.18	2.74	5.57	6.71	1.88	1.17	0.64
27	0.44	0.28	1.19	1.90	11.8	4.70	2.54	3.14	7.28	1.83	1.08	0.71
28	0.53	0.28	1.97	1.71	11.6	4.70	2.16	2.94	10.7	1.83	1.08	0.71
29	0.53		2.75	1.54	10.2	4.46	1.98	2.74	6.71	1.67	1.00	0.63
30	0.44		2.95	1.54	8.74	4.46	1.81	2.54	5.06	1.67	1.10	0.63
31	0.53		3.13		10.2		2.93	2.94		1.52		0.63

ELEMENTI CARATTERISTICI PER L'ANNO 1965

	ANNO	Gennaio	Febbraio	Marzo	Aprile	Maggio	Giugno	Luglio	Agosto	Settem.	Ottobre	Novem.	Dicem.
Q max (m^3/s)	15.9	0.80	0.62	3.13	2.91	11.8	11.1	5.16	9.58	15.9	4.39	1.62	0.94
Q media (m^3/s)	2.88	0.54	0.36	0.90	1.91	6.37	6.51	3.40	3.79	5.85	2.63	1.27	0.77
Q minima (m^3/s)	0.27	0.43	0.27	0.27	1.10	1.54	4.44	1.81	2.54	2.60	1.52	0.98	0.63
Q media ($l/s\ km^2$)	24.6	4.69	3.13	7.83	16.6	57.1	56.6	29.5	33.0	46.5	22.9	11.0	6.70
Deflusso (mm)	776	12	7	21	43	158	146	79	88	120	61	28	18
Afflus. meteor. (mm)	1095	38	6	56	46	137	100	109	128	266	3	64	52
Coeffic. di deflusso	0.77	0.32	1.17	0.38	0.93	1.12	1.46	0.72	0.69	0.45	20.33	0.44	0.35

ELEMENTI CARATTERISTICI PER IL PERIODO 1953-64

Q max (m^3/s)	19.0	1.41	1.03	3.89	7.91	10.8	10.9	10.5	9.19	19.0	10.8	11.8	9.78
Q media (m^3/s)	2.11	0.70	0.59	0.99	2.51	3.79	4.34	3.28	2.85	1.98	1.76	1.88	1.09
Q minima (m^3/s)	0.18	0.24	0.18	0.22	0.39	1.19	1.41	1.36	0.86	0.50	0.50	0.59	0.29
Q media ($l/s\ km^2$)	18.3	6.09	5.13	8.61	21.8	33.0	37.7	28.5	20.4	17.2	15.3	16.3	9.48
Deflusso (mm)	577	16	12	23	56	88	98	76	55	45	41	42	25
Afflus. meteor. (mm)	853	21	24	32	62	85	128	129	113	72	80	64	52
Coeffic. di deflusso	0.68	0.76	0.50	0.72	0.90	1.04	0.77	0.63	0.49	0.63	0.51	0.66	0.48

DURATA DELLE PORTATE

Giorni	1965 m^3/s	1953-64 m^3/s
10	10.4	6.81
30	7.32	4.87
60	4.70	3.77
91	3.94	2.89
135	3.15	2.00
182	2.11	1.49
274	0.72	0.81
355	0.27	0.37

SCALA NUMERICA DELLE PORTATE

Altezza idrometrica m	Portata m^3/s	Altezza idrometrica m	Portata m^3/s	Altezza idrometrica m	Portata m^3/s
Dal 1-I al 1-IX		0.60	7.90	0.30	2.78
0.20	0.32	0.75	11.5	0.40	4.31
0.25	0.70	Dal 2-IX al 31-XII		0.50	6.09
0.30	1.40	0.10	0.65	0.60	8.04
0.40	3.35	0.15	1.01	0.80	12.0
0.50	5.51	0.20	1.49	1.00	16.0

20. — ADIGE a BRONZOLO (Mr)

CARATTERISTICHE DELLA STAZIONE: Bacino di dominio 6926 km^2 (parte permeabile 34%); altitudine max 3899 m s. m.; media 1610 m s. m.; zero idrometrico 226.96 m s. m.; distanza dalla foce km 299 circa; inizio osservazioni anno 1943; inizio misure febbraio 1957. Altezza idrometrica max m 5.20 (5 set. 1965), minima m −0.88 (18 apr. 1885). Portata max m^3/s 1170 (3 set. 1965), minima m^3/s 18.0 (3 mar. 1957).

PORTATE MEDIE GIORNALIERE in m^3/s

GIORNO	Gennaio	Febbraio	Marzo	Aprile	Maggio	Giugno	Luglio	Agosto	Settembre	Ottobre	Novembre	Dicembre
1	56.7	58.0	58.0	70.7	61.8	286	446	443	281	327	102	64.5
2	61.0	60.2	61.8	74.2	61.8	269	459	446	712	341	115	61.0
3	57.3	58.7	61.8	74.2	70.7	251	410	370	1019	300	107	67.4
4	59.5	61.8	65.6	64.5	81.5	249	393	327	770	292	104	66.3
5	60.2	62.7	65.6	73.0	117	235	407	312	558	281	110	61.8
6	56.7	61.0	62.7	79.0	101	254	341	295	493	263	107	61.0
7	62.7	53.6	51.6	87.0	99.1	286	389	292	438	249	94.4	62.7
8	63.6	56.7	59.5	77.8	91.4	338	324	289	391	235	82.8	61.0
9	65.4	58.7	61.8	79.0	87.0	338	357	289	363	223	76.7	54.9
10	56.2	58.0	58.0	82.8	104	286	284	312	448	212	79.0	60.2
11	63.6	58.7	57.3	64.5	119	295	223	266	551	204	82.8	59.5
12	63.6	59.5	58.7	71.8	110	269	225	220	446	209	82.8	55.7
13	65.4	59.5	55.7	74.2	112	266	251	209	399	168	80.2	58.0
14	62.7	58.6	52.8	68.5	112	269	369	204	415	164	70.7	60.2
15	61.0	56.7	58.7	63.6	182	263	284	204	341	157	73.0	60.2
16	61.8	60.2	61.0	58.0	186	300	315	214	309	147	71.8	60.2
17	54.4	61.0	61.8	56.2	228	372	354	212	289	143	70.7	58.7
18	61.0	57.8	61.8	74.2	372	383	372	220	281	119	68.5	56.7
19	63.6	61.0	65.7	61.8	399	360	263	204	292	124	71.8	56.7
20	60.2	59.5	58.7	57.3	425	360	295	196	266	126	67.4	56.7
21	60.2	55.7	57.3	60.2	309	407	284	246	240	137	73.0	58.7
22	61.8	58.0	64.5	63.6	254	475	281	233	250	110	82.8	54.7
23	61.8	60.2	63.6	63.6	223	519	286	515	212	124	73.0	54.8
24	53.2	61.0	63.5	57.3	233	493	281	399	201	119	69.6	54.8
25	58.0	65.4	71.8	61.8	225	482	286	320	207	115	66.3	51.4
26	60.2	58.0	66.8	78.0	240	498	378	275	228	117	67.4	50.8
27	61.6	60.2	65.4	82.8	249	478	389	248	349	121	65.4	54.0
28	61.0	54.8	57.3	75.4	284	522	320	235	443	110	67.4	55.3
29	63.6		67.4	71.8	278	472	295	168	438	117	67.4	54.0
30	59.5		71.8	68.5	230	438	284	198	367	115	68.5	53.6
31	55.2		76.7		240		344	207		110		55.2

ELEMENTI CARATTERISTICI PER L'ANNO 1965

	ANNO	Gennaio	Febbraio	Marzo	Aprile	Maggio	Giugno	Luglio	Agosto	Settem.	Ottobre	Novem.	Dicem.
Q max (m^3/s)	1019	65.4	65.4	76.7	82.8	425	522	459	515	1019	341	115	67.4
Q media (m^3/s)	176	60.4	58.9	61.8	69.7	185	357	320	276	399	180	80.6	58.1
Q minima (m^3/s)	50.8	53.2	53.6	51.6	56.2	61.8	225	223	168	201	110	65.4	50.8
Afflus. meteor. (mm)	879	30	4	40	27	101	81	116	127	238	4	68	43

ELEMENTI CARATTERISTICI PER IL PERIODO 1957-60 e 1962-64

Q max (m^3/s)	884	103	98.4	140	245	595	566	399	537	884	521	422	210
Q media (m^3/s)	146	64.7	62.5	64.6	97.4	198	203	234	205	169	134	128	87.2
Q minima (m^3/s)	30.0	41.0	36.0	30.0	48.3	61.9	116	114	83.0	68.0	55.0	51.8	46.7
Afflus. meteor. (mm)	840	24	26	48	56	70	110	99	108	67	86	90	61

DURATA DELLE PORTATE

Giorni	1965 m^3/s	Periodo m^3/s
10	493	387
30	407	308
60	312	252
91	281	207
135	212	145
182	102	107
274	62.7	69.1
355	54.4	47.8

SCALA NUMERICA DELLE PORTATE

Altezza idrometrica m	Portata m^3/s	Altezza idrometrica m	Portata m^3/s	Altezza idrometrica m	Portata m^3/s
0.40	51.1	0.90	94.4	1.80	300
0.50	54.0	1.00	118	2.00	354
0.60	59.5	1.20	147	2.50	485
0.70	68.5	1.40	191	3.50	749
0.80	80.2	1.60	243	4.50	1012

N.B. — I valori espressi sono quelli delle portate effettivamente defluite alla sezione di misura: essi sono alterati dall'azione dei serbatoi esistenti a monte.

21. — AVISIO a SORAGA (M)

CARATTERISTICHE DELLA STAZIONE: Bacino di dominio 208 km² (parte permeabile 61%); aree glaciali 4.31 km²; altitudine max: 3342 m s. m.; media 2070 m s. m.; zero idrometrico 1205 m s. m.; distanza dalla confluenza con l'Adige km 64 circa; inizio osservazioni febbraio 1954; inizio misure marzo 1953. Altezza idrometrica max m 1.10 (3 set. 1965), minima m −0.03 (vari 1957). Portata max m³/s [illegible] minima m³/s 1.47 (16 gen. 1957).

PORTATE MEDIE GIORNALIERE in m³/s

GIORNO	Gennaio	Febbraio	Marzo	Aprile	Maggio	Giugno	Luglio	Agosto	Settembre	Ottobre	Novembre	Dicembre
1	3.30	3.02	2.68	3.02	2.96	8.86	10.9	5.54	6.90	11.6	4.18	3.06
2	3.30	2.90	2.68	3.02	3.04	8.55	10.3	5.54	29.1	11.6	3.99	3.06
3	3.30	2.90	2.68	3.02	3.04	8.25	10.3	5.38	36.1	11.6	3.99	2.96
4	3.10	2.90	2.67	3.02	3.04	8.25	10.9	5.28	25.6	10.3	3.81	2.96
5	3.08	2.90	2.67	3.02	3.15	8.25	11.9	5.28	16.8	9.96	3.81	2.96
6	3.08	2.90	2.67	3.10	3.50	8.99	10.9	5.28	15.1	9.96	3.65	2.88
7	3.08	2.90	2.67	3.10	3.85	9.91	10.3	5.28	13.4	9.35	3.65	2.80
8	3.08	2.90	2.67	3.10	3.85	10.6	9.22	5.08	11.6	8.40	3.65	2.80
9	3.08	2.90	2.67	3.10	3.40	10.3	11.5	5.03	9.96	7.80	3.65	2.80
10	3.08	2.90	2.67	3.10	3.50	9.54	7.65	4.81	8.64	6.90	3.51	2.80
11	2.80	2.90	2.67	3.10	3.63	9.54	7.05	4.59	10.6	6.59	3.41	2.80
12	2.80	2.90	2.67	3.10	3.63	8.86	7.05	4.39	9.96	6.59	3.41	2.80
13	2.80	2.81	2.67	2.95	3.93	8.55	7.05	4.39	9.62	6.59	3.41	2.80
14	2.80	2.81	2.68	2.95	4.84	9.22	7.05	4.39	8.96	6.28	3.51	2.80
15	2.90	2.81	2.71	2.95	5.28	10.3	7.05	4.39	8.88	6.28	3.51	2.80
16	2.90	2.75	2.71	2.95	6.27	15.1	7.05	4.19	7.73	5.99	3.51	2.80
17	2.90	2.75	2.71	2.95	7.48	14.7	6.76	4.19	7.43	5.71	3.51	2.80
18	2.90	2.75	2.71	2.95	9.62	13.0	6.75	4.19	6.88	5.51	3.51	2.80
19	2.90	2.75	2.71	2.95	10.3	11.6	6.45	4.19	6.53	5.51	3.38	2.80
20	2.89	2.75	2.71	2.95	11.0	13.7	6.11	4.19	6.53	5.51	3.38	2.80
21	2.89	2.69	2.71	2.95	9.74	17.1	6.11	4.48	6.53	5.25	3.38	2.80
22	2.89	2.69	2.71	2.96	8.45	17.1	5.88	12.3	6.23	4.79	3.38	2.80
23	2.89	2.65	2.74	2.96	8.48	15.7	5.83	12.5	6.23	4.79	3.38	2.80
24	2.90	2.65	2.74	2.96	9.18	15.1	5.89	12.8	6.23	4.79	3.38	2.80
25	2.90	2.67	2.74	2.96	9.18	14.4	5.59	11.0	6.23	4.79	3.38	2.80
26	2.90	2.67	2.74	2.96	9.84	14.4	5.57	10.4	8.33	4.58	3.38	2.80
27	2.94	2.68	2.82	2.96	11.2	14.4	5.57	8.39	8.96	4.58	3.37	2.80
28	2.94	2.68	2.82	2.96	11.2	13.7	5.55	6.89	11.6	4.58	3.35	2.80
29	2.94		2.91	2.96	9.84	13.7	5.54	6.39	13.0	4.38	3.35	2.80
30	3.02		2.91	2.96	8.86	11.2	5.54	6.00	12.8	4.38	3.25	2.80
31	3.02		2.91		9.18		5.54	6.00		4.18		2.80

ELEMENTI CARATTERISTICI PER L'ANNO 1965

	ANNO	Gennaio	Febbraio	Marzo	Aprile	Maggio	Giugno	Luglio	Agosto	Settem.	Ottobre	Novem.	Dicem.
Q max (m³/s)	36.1	3.30	3.02	2.91	3.10	11.2	17.1	11.5	12.3	36.1	11.6	4.18	3.06
Q media (m³/s)	5.67	2.98	2.80	2.72	3.00	6.54	11.8	7.56	6.19	11.4	6.75	3.53	2.83
Q minima (m³/s)	2.65	2.80	2.65	2.67	2.95	2.96	8.25	5.54	4.19	6.23	4.18	3.25	2.80
Q media (l/s km²)	27.3	14.3	13.5	13.1	14.4	31.4	56.7	36.3	29.8	54.8	32.5	17.0	13.6
Deflusso (mm)	860	38	35	35	37	84	147	97	80	142	87	44	36
Afflus. meteor. (mm)	1158	38	1	93	55	156	104	135	164	271	—	92	54
Coeffic. di deflusso	0.75	1.00	33.00	0.42	0.67	0.54	1.41	0.72	0.49	0.53	—	0.48	0.67

ELEMENTI CARATTERISTICI PER IL PERIODO 1956-64

Q max (m³/s)	26.3	3.75	2.90	3.87	8.25	21.9	25.3	18.6	19.5	26.3	18.9	15.7	4.60
Q media (m³/s)	5.29	2.42	2.14	2.34	3.59	8.35	11.6	8.85	6.73	5.37	4.65	4.43	3.00
Q minima (m³/s)	1.47	1.47	1.63	1.64	1.65	3.27	3.86	4.84	3.70	2.38	2.58	2.35	1.70
Q media (l/s km²)	25.4	11.6	10.3	11.3	17.3	40.1	55.8	42.5	32.4	25.8	22.3	21.3	14.4
Deflusso (mm)	801	31	25	30	45	107	144	113	86	67	60	55	38
Afflus. meteor. (mm)	1078	38	36	50	89	84	138	137	121	73	108	122	83
Coeffic. di deflusso	0.74	0.82	0.69	0.60	0.51	1.27	1.04	0.82	0.71	0.92	0.56	0.45	0.46

DURATA DELLE PORTATE

Giorni	1965 m³/s	1956-64 m³/s
10	15.1	14.7
30	11.6	11.4
60	9.34	8.86
91	7.65	7.04
135	5.54	5.17
182	3.65	3.52
274	2.90	2.55
335	2.67	1.73

SCALA NUMERICA DELLE PORTATE

Altezza idrometrica m	Portata m³/s	Altezza idrometrica m	Portata m³/s	Altezza idrometrica m	Portata m³/s
0	2.56	0.40	11.6	0.80	25.6
0.10	3.41	0.50	15.1	0.90	29.1
0.20	5.42	0.60	18.6	1.00	32.5
0.30	8.33	0.70	22.1	1.10	36.1

N.B. — Alle portate defluenti alla sezione di misura sono state aggiunte quelle della roggia derivata.

22. — RIO LAGORAI a PONTE DELLA LASTA (Mr)

CARATTERISTICHE DELLA STAZIONE: Bacino di drenaggio 18.4 km^2 (parte permeabile 18%); altitudine max 2615 m s. m.; zero idrometrico 1360 m s. m.; distanza dalla confluenza con l'Avisio km 3.5 circa; inizio osservazioni ottobre 1953; inizio misure 21 settembre 1953. Altezza idrometrica max m 1.63 (2 set. 1965), minima m s. Portata max m^3/s s, minima m^3/s s.

PORTATE MEDIE GIORNALIERE in m^3/s

GIORNO	Gennaio	Febbraio	Marzo	Aprile	Maggio	Giugno	Luglio	Agosto	Settembre	Ottobre	Novembre	Dicembre
1	0.09	0.07	0.07	0.09	0.13	1.48	2.26	0.70	3.27	1.36	0.07	0.07
2	0.09	0.09	0.07	0.11	0.13	1.18	4.68	0.75	8.19	1.02	0.07	0.07
3	0.11	0.07	0.07	0.11	0.15	1.24	4.16	0.41	7.04	0.70	0.07	»
4	0.09	0.07	0.07	0.11	0.38	1.48	2.88	0.33	3.39	0.53	0.07	»
5	0.09	0.07	0.07	0.11	1.07	1.85	2.43	0.33	1.60	0.45	0.07	»
6	0.09	0.07	0.07	0.11	0.80	2.88	1.98	0.29	0.80	0.37	0.07	»
7	0.09	0.07	0.09	0.11	0.61	3.71	1.48	0.29	0.65	0.29	0.07	»
8	0.09	0.07	0.07	0.11	0.61	3.27	1.42	0.29	0.53	0.21	0.07	»
9	0.09	0.07	0.07	0.13	1.02	2.11	1.07	0.33	0.45	0.18	0.07	»
10	0.09	0.07	0.07	0.13	1.36	1.42	0.75	0.25	1.30	0.15	0.07	»
11	0.09	0.07	0.07	0.13	1.30	1.24	0.61	0.21	1.42	0.15	0.07	»
12	0.09	0.07	0.07	0.13	1.07	1.54	0.57	0.18	0.80	0.15	0.07	»
13	0.09	0.07	0.07	0.13	1.13	1.79	1.02	0.21	0.70	0.13	0.07	»
14	0.09	0.07	0.07	0.13	1.60	2.30	1.07	0.21	0.57	0.13	0.07	»
15	0.09	0.07	0.07	0.13	2.11	2.56	0.96	0.15	0.45	0.13	0.07	»
16	0.09	0.07	0.07	0.13	2.24	3.20	0.96	0.15	0.37	0.11	0.07	»
17	0.09	0.07	0.07	0.13	2.69	4.42	0.80	0.37	0.29	0.11	0.07	»
18	0.09	0.07	0.07	0.13	3.06	3.27	0.61	0.49	0.25	0.11	0.07	»
19	0.09	0.07	0.07	0.13	2.69	3.27	0.53	0.45	0.33	0.11	0.07	»
20	0.09	0.07	0.07	0.13	2.24	3.58	0.70	0.29	0.29	0.11	0.07	»
21	0.09	0.07	0.07	0.13	1.92	3.97	0.57	0.41	0.29	0.11	0.07	»
22	0.09	0.07	0.07	0.13	1.66	4.61	0.75	0.65	0.29	0.09	0.07	»
23	0.09	0.07	0.07	0.13	1.60	4.48	0.85	5.76	0.29	0.09	0.07	»
24	0.07	0.07	0.09	0.13	1.79	3.90	0.61	2.82	0.29	0.07	0.07	»
25	0.07	0.07	0.09	0.13	2.11	3.27	0.65	1.72	0.29	0.07	0.07	»
26	0.07	0.07	0.09	0.13	2.18	4.03	0.85	1.18	0.57	0.07	0.07	»
27	0.07	0.07	0.09	0.13	2.24	3.46	0.85	0.85	1.18	0.07	0.07	»
28	0.07	0.07	0.09	0.13	2.24	3.27	0.53	0.61	1.66	0.07	0.07	»
29	0.07		0.09	0.13	2.05	2.69	0.41	0.53	1.92	0.07	0.07	»
30	0.07		0.09	0.15	1.66	2.43	0.37	0.45	1.79	0.07	0.07	»
31	0.07		0.09		1.66		0.37	0.70		0.07		»

ELEMENTI CARATTERISTICI PER L'ANNO 1965

	ANNO	Gennaio	Febbraio	Marzo	Aprile	Maggio	Giugno	Luglio	Agosto	Settem.	Ottobre	Novem.	Dicem.
Q max (m^3/s)	»	0.11	0.07	0.09	0.18	3.08	4.61	4.68	5.76	8.19	1.36	0.07	»
Q media (m^3/s)	»	0.09	0.07	0.08	0.13	1.53	2.80	1.22	0.72	1.38	0.24	0.07	»
Q minima (m^3/s)	»	0.07	0.07	0.07	0.09	0.13	1.18	0.37	0.15	0.25	0.07	0.07	»
Q media ($l/s\ km^2$)	»	6.72	5.22	6.00	9.70	114.2	208.9	91.0	53.7	103.0	17.9	5.22	»
Deflusso (mm)	»	18	13	16	25	306	541	244	144	267	48	14	»
Afflus. meteor. (mm)	1166	37	—	58	78	159	104	178	143	246	1	117	50
Coeffic. di deflusso	»	0.49	∞	0.28	0.32	1.92	5.20	1.41	1.01	1.09	48.00	0.12	»

ELEMENTI CARATTERISTICI PER IL PERIODO 1962-64

Q max (m^3/s)	3.28	0.15	0.09	0.78	0.95	3.28	2.62	2.37	1.05	1.82	1.78	2.58	0.17
Q media (m^3/s)	0.46	0.10	0.07	0.15	0.45	1.35	1.34	0.69	0.35	0.24	0.28	0.44	0.11
Q minima (m^3/s)	0.06	0.07	0.06	0.06	0.09	0.45	0.46	0.16	0.11	0.09	0.07	0.11	0.07
Q media ($l/s\ km^2$)	34.6	7.46	5.22	11.2	33.6	100.7	100.0	51.4	26.1	17.9	20.8	32.8	8.20
Deflusso (mm)	1092	20	12	30	87	270	258	137	70	46	55	85	22
Afflus. meteor. (mm)	982	34	19	68	90	112	110	135	107	45	88	129	50
Coeffic. di deflusso	11.1	0.59	0.63	0.48	0.97	2.41	2.35	1.01	0.65	1.02	0.63	0.66	0.44

DURATA DELLE PORTATE

Giorni	1965 m^3/s	1962-64 m^3/s
10	»	1.86
30	»	1.35
60	»	0.95
91	»	0.73
155	»	0.48
182	»	0.35
274	»	0.12
355	»	0.06

SCALA NUMERICA DELLE PORTATE

Altezza idrometrica m	Portata m^3/s	Altezza idrometrica m	Portata m^3/s	Altezza idrometrica m	Portata m^3/s
0.05	0.06	0.30	1.02	0.60	2.88
0.10	0.15	0.35	1.30	0.70	3.52
0.15	0.33	0.40	1.60	0.80	4.16
0.20	0.53	0.45	1.92	0.90	4.80
0.25	0.75	0.50	2.24	1.00	5.44

23. — ADIGE a TRENTO

CARATTERISTICHE DELLA STAZIONE: Bacino di drenaggio 9763 km^2 (parte permeabile 37%); area glaciali 154 km^2; altitudine max 3899 m s. m.; media 1735 m s. m.; zero idrometrico 196.09 m s. m.; distanza dalla foce km 253 circa; inizio osservazioni anno 1844; inizio misure marzo 1921. Altezza idrometrica max m 6.11 (17 set. 1882), minima m −0.63 (26 apr. 1896). Portata max m^3/s 2190 (3 set. 1965), minima m^3/s 37.3 (30 dic. 1943).

PORTATE MEDIE GIORNALIERE in m^3/s

GIORNO	Gennaio	Febbraio	Marzo	Aprile	Maggio	Giugno	Luglio	Agosto	Settembre	Ottobre	Novembre	Dicembre
1	83.2	92.8	101	163	84.4	386	550	459	316	307	139	130
2	88.0	111	117	163	73.6	329	590	530	1185	504	163	127
3	86.8	94.0	117	141	89.2	313	520	447	1883	472	171	127
4	92.8	92.8	106	120	106	316	510	375	1410	433	137	127
5	105	92.8	106	134	168	310	550	349	1110	413	161	106
6	86.8	96.4	97.8	155	157	310	463	365	860	365	153	132
7	95.2	84.4	71.2	148	135	365	399	355	708	359	127	137
8	111	96.4	85.6	157	127	424	381	316	615	359	146	125
9	111	102	106	150	116	433	422	381	580	359	151	134
10	84.4	101	102	151	122	383	349	339	570	320	146	134
11	92.8	102	112	132	159	370	266	316	747	307	159	128
12	114	88.0	117	134	150	342	280	272	628	303	155	109
13	114	85.6	109	143	144	318	300	258	570	236	153	122
14	114	74.8	91.6	144	150	329	318	239	504	286	125	135
15	111	84.4	104	134	173	352	388	216	456	270	139	132
16	104	109	125	137	203	362	355	256	422	256	143	127
17	77.2	106	132	134	242	416	396	258	399	220	137	127
18	91.6	109	157	122	294	494	290	260	381	220	141	116
19	124	109	132	114	459	422	316	251	359	220	139	98.8
20	120	101	127	108	387	408	344	246	372	216	137	117
21	109	77.2	125	104	370	475	336	270	342	207	139	109
22	101	96.4	127	98.8	305	594	381	251	381	209	155	124
23	102	112	148	95.2	266	638	320	550	320	193	148	124
24	73.6	117	155	90.4	268	628	316	526	303	171	141	120
25	74.8	111	155	82.0	268	607	280	410	282	177	134	94.8
26	97.8	119	151	79.6	280	611	422	362	266	189	132	84.4
27	109	104	130	98.8	323	598	475	381	466	179	128	105
28	108	80.8	134	97.6	357	632	378	307	708	175	116	120
29	114		134	92.8	368	577	349	244	747	171	124	111
30	102		153	91.6	307	533	381	256	567	175	130	109
31	78.4		163		310		344	266		144		112

ELEMENTI CARATTERISTICI PER L'ANNO 1965

	ANNO	Gennaio	Febbraio	Marzo	Aprile	Maggio	Giugno	Luglio	Agosto	Settem.	Ottobre	Novem.	Dicem.
Q max (m^3/s) . . .	1885	124	119	168	165	507	638	590	550	1885	507	171	137
Q media (m^3/s) . .	248	99.2	98.2	122	124	228	442	381	329	614	276	142	120
Q minima (m^3/s) . .	71.2	73.6	74.8	71.2	79.6	73.6	318	266	216	266	144	116	84.4
Afflusso meteor. (mm) .	914	32	3	48	32	106	78	112	127	252	5	75	44

ELEMENTI CARATTERISTICI PER IL PERIODO 1951-64

Q max (m^3/s) . . .	1647	217	308	224	402	1225	1045	634	721	1647	1042	955	407
Q media (m^3/s) . .	208	108	106	117	160	272	410	319	259	223	202	188	131
Q minima (m^3/s) . .	43.1	63.5	48.1	47.0	56.5	104	131	139	98.4	102	77.5	77.5	71.8
Afflusso meteor. (mm) .	911	82	41	47	71	75	112	96	109	80	106	90	58

DURATA DELLE PORTATE

Giorni	1965 m^3/s	1951-64 m^3/s
10	688	556
30	526	398
60	396	313
91	336	259
185	266	205
182	155	164
274	114	116
355	82.0	81.4

SCALA NUMERICA DELLE PORTATE

Altezza idrometrica m	Portata m^3/s	Altezza idrometrica m	Portata m^3/s	Altezza idrometrica m	Portata m^3/s
0.40	76.0	1.50	278	3.50	937
0.50	88.0	1.75	342	4.00	1170
0.75	122	2.00	408	4.50	1410
1.00	167	2.50	564	5.00	1655
1.25	218	3.00	743	5.50	1905

N.B. — I valori esposti sia per l'anno 1965 che per il periodo 1951-64 sono quelli della portata effettivamente defluite alla sezione di misura: essi sono alterati dall'azione dei serbatoi esistenti a monte.

24. — ADIGE a BOARA PISANI (Mr)

CARATTERISTICHE DELLA STAZIONE: Bacino di dominio 11954 km^2 (parte permeabile 48.9%); aree glaciali 154 km^2; altitudine max 3899 m s. m.; media 1535 m s. m.; zero idrometrico 8.61 m s. m.; distanza dalla foce km 51 circa; inizio osservazioni anno 1853; inizio misure ottobre 1917. (Altezza idrometrica max m 5.99 (2 nov. 1928), minima m −2.89 (28 apr. 1896). Portata max m^3/s 1700 (2 nov. 1928), minima m^3/s 56.6 (29 set. 1964).

PORTATE MEDIE GIORNALIERE in m^3/s

GIORNO	Gennaio	Febbraio	Marzo	Aprile	Maggio	Giugno	Luglio	Agosto	Settembre	Ottobre	Novembre	Dicembre
1	122	98.7	91.8	151	96.7	340	403	239	214	588	160	156
2	108	90.8	81.0	155	88.8	398	412	311	271	491	142	145
3	104	109	110	154	77.1	353	442	412	828	473	144	138
4	115	114	117	151	71.8	315	408	882	1290	456	161	131
5	107	101	115	127	75.2	314	414	289	1240	419	161	130
6	116	99.7	112	120	85.9	309	519	264	1120	403	140	128
7	114	98.7	106	188	120	309	427	252	959	357	158	117
8	99.7	98.7	91.8	141	105	345	350	242	778	348	145	137
9	130	93.4	77.1	144	91.8	432	317	219	622	348	130	146
10	120	110	102	143	84.0	449	340	213	530	325	158	148
11	110	108	106	142	76.2	398	291	224	539	300	148	141
12	93.8	104	107	137	79.0	367	235	219	711	288	149	139
13	112	108	112	124	92.8	345	201	190	721	287	151	127
14	117	88.8	111	128	89.8	311	217	177	541	257	149	117
15	122	84.9	102	131	86.8	304	224	172	483	233	137	129
16	124	72.6	87.5	114	90.8	311	232	164	484	244	124	137
17	117	96.7	116	102	107	301	241	150	396	245	136	135
18	104	106	126	101	136	323	279	167	367	223	137	127
19	95.8	102	128	94.8	170	401	230	172	341	209	138	126
20	123	103	131	90.8	255	341	211	168	314	214	139	112
21	127	101	123	103	399	315	249	159	314	208	141	108
22	124	86.8	127	112	301	345	250	162	291	208	145	120
23	112	77.1	125	106	249	443	246	181	271	196	161	116
24	108	96.7	136	101	218	473	245	385	259	197	170	122
25	95.8	99.7	155	95.8	206	489	235	471	246	189	158	122
26	74.3	99.7	153	91.8	214	475	218	367	232	166	149	109
27	86.8	99.7	149	81.0	223	471	275	314	249	182	148	92.8
28	104	101	146	94.8	271	466	374	282	394	177	143	94.8
29	112		141	107	396	468	295	259	681	172	136	114
30	120		129	103	405	451	254	226	821	168	131	114
31	117		142		328		245	196		165		109

ELEMENTI CARATTERISTICI PER L'ANNO 1965

	ANNO	Gennaio	Febbraio	Marzo	Aprile	Maggio	Giugno	Luglio	Agosto	Settem.	Ottobre	Novem.	Dicem.
Q max (m^3/s) . . .	1290	127	114	155	155	405	489	510	471	1290	588	170	156
Q media (m^3/s) . .	220	110	98.0	118	119	171	379	299	244	548	281	146	123
Q minima (m^3/s) . .	72.6	74.3	72.6	77.1	81.0	71.8	301	201	150	214	165	124	92.8
Afflus. meteor. (mm) .	959	36	8	56	48	112	80	128	124	247	6	84	45

ELEMENTI CARATTERISTICI PER IL PERIODO 1951-64

Q max (m^3/s) . . .	1610	381	510	354	454	1378	1158	624	783	1464	1610	1183	548
Q media (m^3/s) . .	223	149	144	152	187	266	385	261	225	218	239	250	185
Q minima (m^3/s) . .	59.3	93.4	68.0	65.0	62.3	85.7	132	85.9	77.1	59.3	85.9	105	87.8
Afflus. meteor. (mm) .	929	37	45	50	70	75	106	101	101	74	103	100	67

DURATA DELLE PORTATE

Giorni	1965 m^3/s	1951-64 m^3/s
10	681	565
30	443	387
60	346	300
91	288	255
135	214	217
182	158	186
274	112	143
365	81.0	98.8

SCALA NUMERICA DELLE PORTATE

Altezza idrometrica m	Portata m^3/s	Altezza idrometrica m	Portata m^3/s	Altezza idrometrica m	Portata m^3/s
−2.40	82.0	−1.40	189	0.50	481
−2.20	101	−1.20	211	1.00	662
−2.00	123	−1.00	235	1.50	767
−1.80	143	−0.50	305	2.00	952
−1.60	165	0	389	2.50	1137

N.B. — I valori esposti sia per l'anno 1965 che per il periodo 1951 - 64 sono quelli delle portate effettivamente defluite alla sezione di misura; essi sono alterati dall'azione dei serbatoi esistenti a monte e prescindono dalle cospicue portate non valutate esattamente, derivate a monte per uso irriguo.

Risultati delle misure di portata eseguite durante l'anno.

Numero d'ordine	BACINO o CORSO D'ACQUA	LOCALITA'	DATA	Idrometro o Riferimento	Altezza idrometrica media cm	Portata m^3/s	Bacino di drenaggio km^2	Contributo l/sec km^2	Sezione liquida m^2
	STELLA								
1	Stella	Azila	23 nov.	stadiana	110	45.8	Risorg.	—	59.1
2	Can. der Rog. Bellizza	Torsa	12 apr.	riferim.	-85	0.291	—	—	0.70
3	Stella	Casale Scella	13 apr.	stadiana	87	33.6	Risorg.	—	38.4
	TAGLIAMENTO								
1	Tagliamento	Pinzano	4 feb.	stadiana	82	45.7	1880	» (1)	44.4
2	id.	id.	25 mar.	id.	89.5	56.5	1880	» (1)	47.7
3	id.	id.	24 apr.	id.	95	56.7	1880	» (1)	45.9
4	id.	id.	20 mag.	id.	145	178	1880	» (1)	99.5
5	id.	id.	19 giu.	id.	133.5	108	1880	» (1)	66.1
6	id.	id.	28 ago.	id.	123.5	94.8	1880	» (1)	70.5
7	id.	id.	5 set.	id.	126	359	1880	» (1)	206
8	id.	id.	22 ott.	id.	69	55.5	1880	» (1)	41.9
9	id.	id.	17 nov.	id.	54	37.1	1880	» (1)	35.4
10	id.	id.	21 dic.	id.	76	44.7	1880	» (1)	36.7
	PIAVE								
1	Torr. Grisol	Grisol di dentro	9 nov.	—	—	0.664	25.1	26.4	1.86
2	id. id.	id.	3 dic.	—	—	0.556	25.1	22.3	1.66
3	Rio Val dei Frari	Ponte dei Frari	12 ott.	—	—	0.220	7.65	28.6	0.33
4	id.	id.	9 nov.	—	—	0.168	7.65	22.0	0.25
5	id.	id.	3 dic.	—	—	0.178	7.65	23.3	0.31
6	Torr. Stabeli	Can. Scalet	13 ott.	—	—	0.234	4.20	55.7	0.58
7	id.	id.	9 nov.	—	—	0.100	4.20	23.8	0.18
8	id.	id.	4 dic.	—	—	0.081	4.20	19.3	0.23
9	Torr. Funesma	Casone Crosetta	13 ott.	—	—	0.226	4.65	48.6	0.24
10	id.	id.	9 nov.	—	—	0.100	4.65	21.5	0.17
11	id.	id.	4 dic.	—	—	0.063	4.65	13.5	0.13

(1) — Il contributo non viene calcolato a causa di alterazioni al deflusso (derivazioni, invasi o svasi di serbatoi) operate a monte della sezione di misura.

Risultati delle misure di portata eseguite durante l'anno.

Numero d'ordine	BACINO o CORSO D'ACQUA	LOCALITA'	DATA	Idrometro o Riferimento	Altezza idrometrica media cm	Portata m^3/s	Bacino di dominio km	Contributo l/sec km²	Sezione liquida m^2
	(segue) PIAVE								
12	Torr. Salutis	Case Caotes	13 ott.	—	—	0.344	13.4	25.7	0.65
13	id.	id.	9 nov.	—	—	0.128	13.4	9.55	0.49
14	id.	id.	3 dic.	—	—	0.147	13.4	11.0	0.51
15	Rio dei Molini	Pian dei Molini	1 set.	—	—	1.51	5.20	289	0.70
16	id.	id.	11 ott.	—	—	0.109	5.20	21.0	0.37
17	id.	id.	8 nov.	—	—	0.062	5.20	11.5	0.32
18	id.	id.	2 dic.	—	—	0.063	5.20	12.1	0.35
19	Rio Val di Piero	La Stanga	1 set.	—	—	2.47	5.85	421	1.24
20	id.	id.	11 ott.	—	—	0.210	5.85	35.9	0.83
21	id.	id.	8 nov.	—	—	0.124	5.85	21.2	0.69
22	id.	id.	2 dic.	—	—	0.139	5.85	23.8	0.64
23	Torr. Ganda	Valle delle Biscie	1 set.	—	—	0.271	1.05	258	0.27
24	id.	id.	11 ott.	—	—	0.264	1.05	151	0.48
25	id.	id.	8 nov.	—	—	0.065	1.05	61.9	0.21
26	id.	id.	2 dic.	—	—	0.034	1.05	32.4	0.13
27	Torr. Val Fraina	Fraina	1 set.	—	—	0.036(1)	3.95	9.11	—
28	id.	id.	11 ott.	—	—	0.024(1)	3.95	6.07	—
29	id.	id.	8 nov.	—	—	0.011(1)	3.95	2.78	—
30	id.	id.	2 dic.	—	—	0.010(1)	3.95	2.53	—
	SILE								
1	Fiume Melme	P. di Carbonera (a m. Peschiera)	13 dic.	—	—	1.97	sorg.	—	4.71
2	id.	Pesman di Ca. (a v. Peschiera)	13 dic.	—	—	1.40	—	—	3.51
3	Deriv. Vecchia Peschiera	Pesman di Carbonera	13 dic.	—	—	1.03	—	—	3.17
4	Scar. Nuova Peschiera	id.	13 dic.	—	—	0.567	—	—	4.66
	BRENTA								
1	Sorg. Stravasai - a	Bosentino-Vattaro	12 gen.	—	—	0.014	—	—	—
2	id. - a	id.	18 mar.	—	—	0.005	—	—	—

(1) — La misura è stata calcolata col metodo volumetrico ed è espressa in l/sec.

Risultati delle misure di portata eseguite durante l'anno.

Numero d'ordine	BACINO o CORSO D'ACQUA	LOCALITA'	DATA	Idrometro o Riferimento	Altezza idrometrica media cm	Portata m^3/s	Bacino di drenaggio km^2	Contributo $l/sec\ km^2$	Sezione liquida m^2
	(segue) BRENTA								
3	Sorg. Stravasi - b	Bassanino-Vattaro	12 gen.	—	—	0.021	—	—	—
4	id. - b	id.	18 mar.	—	—	0.016	—	—	—
5	id. - c	id.	12 gen.	—	—	0.006	—	—	—
6	id. - c	id.	18 mar.	—	—	0.001	—	—	—
7	id. - d	id.	12 gen.	—	—	0.003	—	—	—
8	id. - d	id.	18 mar.	—	—	0.004	—	—	—
9	id. - e	id.	12 gen.	—	—	0.007	—	—	—
10	id. - e	id.	18 mar.	—	—	0.004	—	—	—
11	id. - f	id.	12 gen.	—	—	0.008	—	—	—
12	id. - f	id.	18 mar.	—	—	0.007	—	—	—
13	Brenta	Levico	14 gen.	stazione	22.5	2.23	121	18.5	2.00
14	id.	id.	22 giu.	id.	27	2.79	121	23.1	2.99
15	id.	id.	28 set.	id.	18	1.64	121	13.5	2.62
16	id.	id.	10 nov.	id.	19	1.75	121	14.4	2.19
17	id.	Borgo Valsugana (brole)	14 gen.	id.	36	3.43	213	16.0	5.55
18	id. (roggia)	id.	14 gen.	id.	43	0.573			1.33
19	id.	id.	22 giu.	id.	50	6.66	213	32.8	7.92
20	id. (roggia)	id.	22 giu.	id.	36	0.331			1.15
21	id.	id.	29 set.	id.	33.5	3.56	213	18.2	3.86
22	id. (roggia)	id.	29 set.	id.	43	0.337			1.36
23	id.	id.	10 nov.	id.	39.5	3.66	213	19.2	584
24	id. (roggia)	id.	10 nov.	id.	47	0.425			1.29
25	Sorg. Gomion	Borgo Sella	18 mar.	—	—	0.022	—	—	—
26	Sorg. Corlo	Cismon del Grappa	30 apr.	stazione	50	0.907	—	—	0.83
27	Brenta	Bassano (Bassano)	10 feb.	id.	84.5	37.1	1567	» (1)	68.9
28	id.	id.	26 mar.	id.	103	61.5	1567	» (1)	75.3
29	id.	id.	19 apr.	id.	135	116	1567	» (1)	99.4
30	id.	Marchesane	18 ott.	—	—	65.5	1567	» (1)	69.5
31	id.	Frioda	18 ott.	—	—	35.3	1567	» (1)	28.1
32	Fosso Cittadella	Casa Calderaro	20 gen.	—	—	asc.	—	—	—
33	id.	id.	15 apr.	—	—	asc.	—	—	—
34	id.	id.	17 lug.	—	—	asc.	—	—	—
35	id.	id.	11 ago.	—	—	asc.	—	—	—
36	Scar. Roggia Brenta	Ca' Bellinghiera	20 gen.	—	—	0.062	—	—	0.10
37	id.	id.	15 apr.	—	—	3.00(1)	—	—	—
38	id.	id.	17 lug.	—	—	0.027	—	—	0.05
39	id.	id.	11 ago.	—	—	0.070	—	—	0.09
40	Rio Targola	id.	20 gen.	—	—	0.047	sorg.	—	0.50

(1) — Il contributo non viene calcolato a causa di alterazioni al deflusso (derivazioni, invasi e svasi di serbatoi) operate a monte della sezione di misura.

Risultati delle misure di portata eseguite durante l'anno.

Numero d'ordine	BACINO o CORSO D'ACQUA	LOCALITA'	DATA	Idrometro o Riferimento	Altezza idrometrica media cm	Portata m^3/s	Bacino di drenaggio km	Contributo l/sec km²	Sezione liquida m^2
	(segue) **BRENTA**								
41	Rio Torgola	Ca' Bellinghiera	15 apr.	—	—	0.141	sorg.	—	0.12
42	id.	id.	17 lug.	—	—	0.622	sorg.	—	0.95
43	id.	id.	11 ago.	—	—	0.970	sorg.	—	1.38
44	id.	Ca' Tecchio - Visoni	20 gen.	—	—	0.776	sorg.	—	0.31
45	id.	id.	15 apr.	—	—	0.148	sorg.	—	0.22
46	id.	id.	17 lug.	—	—	0.658	sorg.	—	1.00
47	Sc. Molino Bertoncello	Ca' Tecchio	20 gen.	—	—	0.062	sorg.	—	0.30
48	id.	id.	15 apr.	—	—	0.018	sorg.	—	0.09
49	id.	id.	17 lug.	—	—	0.151	sorg.	—	0.29
50	id.	id.	11 ago.	—	—	0.012	sorg.	—	0.04
51	Deriv. Pecchiara	id.	20 gen.	—	—	0.150	sorg.	—	0.69
52	id.	id.	15 apr.	—	—	4.80(1)	sorg.	—	—
53	id.	id.	17 lug.	—	—	0.767	—	—	1.00
54	id.	id.	11 ago.	—	—	0.865	—	—	1.11
55	Residui Rio Torgola	id.	20 gen.	—	—	0.660	—	—	1.11
56	id.	id.	15 apr.	—	—	0.170	—	—	0.71
57	id.	id.	17 lug.	—	—	0.066	—	—	0.17
58	id.	id.	11 ago.	—	—	0.211	—	—	0.41
59	Rio Torgola	Ponte Nuovo - Onara	11 ago.	—	—	1.80	—	—	2.53
	BACCHIGLIONE								
1	Torr. Leogra.	Castellani	19 feb.	—	35.5	0.388	18.1	21.2	1.69
2	id.	id.	25 mag.	—	41.5	0.795	18.1	44.0	2.18
3	id.	id.	10 ago.	—	35.0	0.406	18.1	22.4	1.82
4	Torr. Malunga	Gisberti	19 feb.	—	25	0.166	8.4	19.8	0.39
5	id.	id.	25 mag.	—	31.5	0.377	8.4	45.0	1.21
6	id.	id.	10 ago.	—	27	0.257	8.4	30.6	1.11
7	Torr. Starbino	Valli P. - Case Gaiobar	19 feb.	—	20	0.116	6.5	17.8	0.68
8	id.	id.	25 mag.	—	30.5	0.211	6.5	32.5	0.44
9	id.	id.	10 ago.	—	25	0.109	6.5	168	0.67
10	Canale Carlon Centrale	Valli P. - Ponte Asso	19 feb.	—	85.5	1.19	59	21.1	0.30
11	Residui Leogra	id.	19 feb.	—	2.5	0.060			

(2) — La misura è stata calcolata col metodo volumetrico ed è espressa in l/sec.

Risultati delle misure di portata eseguite durante l'anno.

Numero d'ordine	BACINO e CORSO D'ACQUA	LOCALITA'	DATA	Idrometro e Riferimento	Altezza idrometrica media cm	Portata m^3/s	Bacino di drenaggio km^2	Contributo $l/sec\ km^2$	Deflusso liquido m^3
	(segue) **BACCHIGLIONE**								
12	Canale Centrale	Valli P. - Ponte Asse	24 mag.	—	95.5	1.44	59	34.3	1.92
13	Residui Leogra	id.	24 mag.	—	19	0.580			1.32
14	Canale Centrale	id.	10 ago.	—	22.5	0.298	59	18.9	0.85
15	Residui Leogra	id.	10 ago.	—	25	0.819			1.93
16	Astico	Fusi Valdastico	12 feb.	—	18	1.51	136	11.1	2.72
17	Posina	Stancari (Arsiero)	12 feb.	—	37.5	2.13	116	18.4	4.62
18	Bacchiglione	Montagnaldella	22 gen.	—	67	41.6	1384	30.1	60.42
19	id.	id.	12 feb.	—	26	26.6	1384	19.2	42.84
	ADIGE								
1	Fossa di Sacco	Cavrlee	23 gen.	—	—	0.215	—	—	1.18
2	id.	id.	25 giu.	—	—	0.427	—	—	0.89
3	id.	id.	27 ago.	—	—	0.491	—	—	0.97
4	id.	id.	11 nov.	—	—	0.386	—	—	1.12
5	Adige	Tel	25 giu.	stazione	204	77.1	1675	» (1)	36.6
6	id.	id.	27 ago.	id.	176	48.1	1675	» (1)	28.7
7	id.	id.	12 nov.	id.	142.5	23.3	1675	» (1)	18.1
8	Pasubio	Belpasto	7 ago.	id.	35	4.98	54	92.3	5.24
9	Plan	Plan	27 gen.	id.	4	0.322	44	7.3	0.75
10	id.	id.	8 ago.	id.	29	3.49	44	79.5	3.84
11	id.	id.	27 ott.	id.	1	0.919	44	20.8	3.32
12	id.	Bagni di Piata	27 gen.	id.	-20	0.322	82	6.3	0.52
13	id.	id.	8 ago.	id.	50	5.92	82	72.2	4.83
14	Valtina	Valtina	6 ago.	id.	15.5	1.12	17	66.1	0.88
15	id.	id.	28 ago.	id.	8	0.575	17	33.8	0.93
16	Sorg. Vistrata	S. Leonardo	7 set.	—	—	10.7 (2)	—	—	—
17	id. (perdite)	id.	7 set.	—	—	2.7 (2)	—	—	—
18	Adige	Ponte d'Adige	12 gen.	stazione	96	31.7	2642	» (1)	29.8
19	id.	id.	11 feb.	id.	118	50.0	2642	» (1)	42.7
20	id.	id.	9 giu.	id.	181	80.0	2642	» (1)	49.9
21	Ridanna	Vipiteno	16 gen.	id.	33	1.78	206	8.65	2.85
22	id.	id.	23 giu.	id.	160	35.7	206	173	14.7
23	id.	id.	11 nov.	id.	54	3.25	206	15.8	4.0

(1) — Il contributo non viene calcolato a causa di alterazioni al deflusso (derivazioni, invasi o svasi di sedimenti) operate a monte della sezione di misura.

(2) — La misura è stata calcolata col metodo volumetrico ed è espressa in *l/sec.*

Risultati delle misure di portata eseguite durante l'anno.

Numero d'ordine	BACINO e CORSO D'ACQUA	LOCALITA'	DATA	Idrometro o Riferimento	Altezza idrometrica media cm	Portata m^3/s	Bacino di dominio km	Contributo l/sec km²	Sezione liquida m^2
	(segue) ADIGE								
24	Isarco	Pra di Sopra	16 gen.	stazione	51	6.83	652	10.5	7.2
25	id.	id.	10 nov.	id.	68	13.7	652	21.0	11.7
26	Rienza	Monguelfo	15 gen.	id.	-5	3.21	273	11.7	3.2
27	id.	id.	23 giu.	id.	44	15.2	273	55.7	7.5
28	id.	id.	10 nov.	id.	12	6.2	273	22.7	5.0
29	Rio Villa	Perca	21 gen.	—	—	0.078	—	—	0.18
30	Gadera	Mantana	15 gen.	stazione	41.5	3.96	387	10.2	4.5
31	id.	id.	25 giu.	id.	89	15.1	387	39.1	10.2
32	Rienza	Vandoies	15 gen.	id.	105	24.1	1923	» (1)	23.7
33	id.	id.	23 giu.	id.	282	191	1923	» (1)	74.0
34	Ega	Ponte Nova	19 gen.	id.	24	0.595	115	5.2	1.49
35	id.	id.	2 feb.	id.	25	0.724	115	6.3	1.57
36	id.	id.	14 mag.	stazione	43	3.66	115	31.8	3.03
37	id.	id.	24 giu.	id.	48	5.18	115	45.0	4.12
38	id.	id.	4 lug.	id.	52	5.87	115	51.1	4.56
39	id.	id.	4 ago.	id.	39	3.12	115	27.1	3.14
40	id.	id.	27 ago.	id.	38	2.74	115	13.8	2.85
41	id.	id.	12 ott.	id.	28	2.73	115	23.7	3.31
42	id.	id.	3 nov.	id.	20	1.39	115	12.1	2.29
43	id.	id.	12 nov.	id.	19	1.28	115	10.7	2.00
44	id.	id.	3 dic.	id.	18	1.25	115	11.4	2.05
45	Sorg. Penlaghar (a m.)	Renon - Barbiano	21 lug.	—	—	14.9(1)	—	—	—
46	id. (a valle)	id.	21 lug.	—	—	1.9(1)	—	—	—
47	R. der. del Talvera	Bolzano	27 ago.	—	—	1.15	—	—	0.39
48	id.	id.	5 nov.	—	—	0.425	—	—	0.19
49	Canale Fago	id.	9 nov.	—	—	0.313	—	—	0.16
50	Sorg. Kaslera (a monte)	Bronzolo	8 gen.	—	—	12.0(1)	—	—	—
51	id. (a valle)	id.	8 gen.	—	—	2.0(1)	—	—	—
52	Sorg. Le Sortive	Roverè della Luna	12 feb.	—	—	13.0(1)	—	—	—
53	id.	id.	12 feb.	—	—	1.6(1)	—	—	—
54	id.	id.	12 feb.	—	—	1.9(1)	—	—	—
55	id.	id.	12 feb.	—	—	0.2(1)	—	—	—
56	Der. Rio Tresenga (I rip.)	Flavon	18 lug.	—	—	0.318	—	—	0.22
57	id.	id. (per Terres)	18 lug.	—	—	0.400	—	—	0.25
58	id.	id. (per Flavon)	18 lug.	—	—	0.278	—	—	0.21
59	id. (II rip.)	id.	18 lug.	—	—	0.191	—	—	0.20
60	id.	id.	18 lug.	—	—	0.209	—	—	0.23
61	id. (II rip.)	id.	18 lug.	—	—	0.042	—	—	0.07

(1) — La misura è stata calcolata col metodo volumetrico ed è espressa in *l/sec.*

Risultati delle misure di portata eseguite durante l'anno.

Numero d'ordine	BACINO e CORSO D'ACQUA	LOCALITA'	DATA	Idrometro o Bilanciamento	Altezza idrometrica media cm	Portata m^3/s	Bacino di drenaggio km^2	Contributo $l/sec\ km^2$	Sezione liquida m^2
	(segue) ADIGE								
61	Der. Rio Tresenga (II rip.)	Flavon	18 lug.	—	—	0.033	—	—	0.04
63	Noce	Ponte alla Rupe	7 mag.	stazione	65.5	276	—	—	14,1
64	Rio S. Nicolò (a valle)	Ponte di Fassa	12 mar.	—	—	0.072	—	—	0.72
65	id. id.	Vigo di Fassa	21 set.	—	—	1.030	—	—	0.88
66	id. (a monte)	id.	21 set.	—	—	0.867	—	—	0.73
67	Avisio	Soraga	24 giu.	stazione	48	19.5	208	—	9.2
68	id. (roggia)	id.	24 giu.	id.	23	0.242			0.22
69	id.	id.	13 nov.	id.	11	335	208	—	3.86
70	id. (roggia)	id.	13 nov.	id.	16	0.105			0.16
71	Sorg. Verde	Pieve Pinè	22 feb.	—	—	6.2(1)	—	—	—
72	id.	id.	10 mar.	—	—	7.0(1)	—	—	—
73	id.	id.	29 mar.	—	—	7.0(1)	—	—	—
74	id.	id.	12 mag.	—	—	7.4(1)	—	—	—
75	id.	id.	20 lug.	—	—	9.6(1)	—	—	—
76	id.	id.	12 ago.	—	—	8.8(1)	—	—	—
77	Pendice Lago Piano	id.	22 feb.	—	—	15.8(1)	—	—	—
78	id.	id.	10 mar.	—	—	14.0(1)	—	—	—
79	id.	id.	29 mar.	—	—	14.0(1)	—	—	—
80	id.	id.	12 mag.	—	—	11.9(1)	—	—	—
81	id.	id.	12 ago.	—	—	27.9(1)	—	—	—
82	Polle a valle sorg. Verde	id. (I p.)	2 apr.	—	—	2.3(1)	—	—	—
83	id.	id. id.	12 mag.	—	—	0.9(1)	—	—	—
84	id.	id. id.	20 giu.	—	—	0.6(1)	—	—	—
85	id.	id. id.	12 ago.	—	—	0.7(1)	—	—	—
86	id.	id. (II p.)	2 apr.	—	—	1.8(1)	—	—	—
87	id.	id. id.	12 mag.	—	—	1.0(1)	—	—	—
88	id.	id. id.	20 giu.	—	—	0.5(1)	—	—	—
89	id.	id. id.	12 ago.	—	—	0.6(1)	—	—	—
90	id.	id. (III p.)	12 mag.	—	—	2.0(1)	—	—	—
91	id.	id. id.	20 giu.	—	—	ass.	—	—	—
92	id.	id. id.	12 ago.	—	—	ass.	—	—	—
93	Der. in s. Avisio	Lavis (I n. com. S)	22 lug.	riferim.	-38.5	0.311	—	—	0.18
94	id.	id.	22 lug.	id.	-49.0	0.136	—	—	0.10
95	id.	id.	22 lug.	id.	-59.0	0.036	—	—	0.05
96	id.	id. (I n. com. W)	22 lug.	id.	-8.0	0.121	—	—	0.11
97	id.	id.	22 lug.	id.	-33.0	0.038	—	—	0.05
98	id.	id.	22 lug.	id.	-29.5	0.018	—	—	0.03
99	id.	id. (II n. com. S)	22 lug.	id.	-13.5	0.088	—	—	0.09

(1) — La misura è stata calcolata col metodo volumetrico ed è espressa in *l/sec.*

Risultati delle misure di portata eseguite durante l'anno.

Numero d'ordine	BACINO e CORSO D'ACQUA	LOCALITA'	DATA	Idrometro o Riferimento	Altezza idrometrica media cm	Portata m^3/s	Bacino di drenaggio km	Contributo l/sec km^2	Sezione liquida m^2
	(segue) ADIGE								
100	Der. in s. Avisio	Lavis (II n. can. S)	22 lug.	riferim.	−24.5	0.040	—	—	0.05
101	id.	id.	22 lug.	id.	−31.0	0.019	—	—	0.02
102	id.	id. (II n. can. W)	22 lug.	id.	−11.0	0.087	—	—	0.10
103	id.	id.	22 lug.	id.	−16.0	0.067	—	—	0.06
104	id.	id.	22 lug.	id.	−29.5	0.049	—	—	0.03
105	id.	id. (II n. can. S)	22 lug.	id.	−14.5	0.068	—	—	0.10
106	id.	id.	22 lug.	id.	−19.5	0.058	—	—	0.06
107	id.	id.	22 lug.	id.	−26.2	0.027	—	—	0.02
108	id.	Lavis - Folgaraiter	22 lug.	id.	−70	0.114	—	—	0.12
109	id.	id. id.	22 lug.	id.	−172	0.052	—	—	0.06
110	id.	id. id.	22 lug.	id.	−300	0.009	—	—	0.02
111	id.	id. Ponte in ferro	22 lug.	id.	−55	0.513	—	—	1.21
112	id.	id. Madonnina	15 ago.	id.	−87	0.276	—	—	0.78
113	id. (canaletta)	id. Ponte in ferro	22 lug.	id.	−14	0.099	—	—	0.09
114	id. id.	id. id.	22 lug.	id.	−19	0.068	—	—	0.07
115	id. id.	id. id.	22 lug.	id.	−25	0.041	—	—	0.04
116	Pompaggio f. Adige	id. Madonnina	15 ago.	id.	−41.5	0.288	—	—	0.16
117	Canale idrovora	Ischia Podetti	29 mag.	—	—	1.031	—	—	7.17
118	Rio Vela	Cadine	28 set.	stadiano	60	1.214	—	—	0.84
119	Adige	Trento	30 apr.	id.	92	151	9763	» (1)	128
120	id.	id.	6 lug.	id.	224	478	9763	» (1)	237
121	id.	id.	2 set.	id.	350	973	9763	» (1)	351
122	id.	id.	3 set.	id.	500	1655	9763	» (1)	482
123	id.	id.	3 set.	id.	550	1905	9763	» (1)	529
124	id.	id.	3 set.	id.	590	2110	9763	» (1)	567
125	id.	id.	3 set.	id.	600	2160	9763	» (1)	576
126	id.	id.	4 set.	id.	450	1410	9763	» (1)	436
127	id.	id.	5 set.	id.	400	1170	9763	» (1)	391
128	id.	id.	28 set.	id.	352.5	967	9763	» (1)	351
129	Rio Cavallo	Mezzomonte	9 ago.	id.	5	10(2)	—	—	—
130	id.	Calliano - Serra Comalli	23 mar.	id.	29.5	0.998	44.6	22.3	2.35
131	id.	id.	25 mag.	id.	24	0.555	44.6	12.3	1.68
132	id.	id.	31 mag.	id.	35	1.73	44.6	38.8	2.49
133	id.	id.	7 giu.	id.	41	3.08	44.6	69.2	3.02
134	id.	id.	11 giu.	id.	37	2.14	44.6	48.0	2.67
135	id.	id.	21 giu.	id.	27.5	0.874	44.6	19.6	1.76
136	id.	id.	22 giu.	id.	24	0.549	44.6	12.3	1.40
137	id.	id.	28 giu.	id.	22.5	0.325	44.6	7.3	1.14

(1) — Il contributo non viene calcolato a causa di alterazioni al deflusso (derivazioni, invasi o svasi di serbatoi) operate a monte della sezione di misura.

(2) — La misura è stata calcolata col metodo volumetrico ed è espressa in *l/sec.*

Risultati delle misure di portata eseguite durante l'anno.

Numero d'ordine	BACINO e CORSO D'ACQUA	LOCALITA'	DATA	Idrometro e Riferimento	Altezza idrometrica media cm	Portata m^3/s	Bacino di drenaggio km	Contributo $l/sec\ km^2$	Sezione liquida m^2
	(segue) ADIGE								
138	Rio Cavallo	Calliano - Serra Cornelli	29 giu.	staziono	22	0.256	44.6	5.7	1.05
139	id.	id.	19 giu.	id.	21.5	0.514	44.6	11.5	1.24
140	id.	id.	26 lug.	id.	19	0.338	44.6	7.6	1.18
141	id.	id.	23 ago.	id.	32	1.99	44.6	44.6	2.53
142	id.	id.	14 set.	id.	34	1.45	44.6	32.0	2.17
143	id.	id.	20 ott.	id.	24	0.361	44.6	8.1	1.09
144	id. (dcr. in s.)	id.	25 mag.	—	—	0.169	—	—	0.13
145	id. id.	id.	31 mag.	—	—	0.239	—	—	0.21
146	id. id.	id.	7 giu.	—	—	0.311	—	—	0.18
147	id. id.	id.	11 giu.	—	—	0.314	—	—	0.18
148	id. id.	id.	21 giu.	—	—	0.180	—	—	0.15
149	id. id.	id.	22 giu.	—	—	0.146	—	—	0.11
150	id. id.	id.	28 giu.	staziono	11	0.115	—	—	0.12
151	id. id.	id.	29 giu.	id.	11	0.105	—	—	0.09
152	id. id.	id.	19 lug.	id.	16	0.175	—	—	0.18
153	id. id.	id.	26 lug.	id.	16.5	0.155	—	—	0.12
154	id. id.	id.	9 ago.	id.	10.5	0.088	—	—	0.04
155	id. id.	id.	23 ago.	id.	24.0	0.256	—	—	0.15
156	id. id.	id.	14 set.	id.	0	0.003	—	—	—
157	id. id.	id.	20 ott.	id.	1	0.010	—	—	—
158	id. (dcr. in d.)	id.	23 mar.	—	—	0.312	—	—	0.36
159	id. id.	id.	25 mag.	—	—	0.292	—	—	0.22
160	id. id.	id.	31 mag.	—	—	0.206	—	—	0.18
161	id. id.	id.	7 giu.	—	—	0.274	—	—	0.20
162	id. id.	id.	11 giu.	—	—	0.297	—	—	0.21
163	id. id.	id.	21 giu.	—	—	0.236	—	—	0.19
164	id. id.	id.	22 giu.	—	—	0.801	—	—	—
165	id. id.	id.	28 giu.	staziona	27.5	0.208	—	—	0.18
166	id. id.	id.	29 giu.	id.	27	0.160	—	—	0.17
167	id. id.	id.	19 lug.	id.	28	0.235	—	—	0.18
168	id. id.	id.	26 lug.	id.	28	0.222	—	—	0.19
169	id. id.	id.	9 ago.	id.	275	0.199	—	—	0.18
170	id. id.	id.	23 ago.	id.	48	0.393	—	—	1.45
171	id. id.	id.	14 set.	id.	28	0.235	—	—	0.18
172	id. id.	id.	20 ott.	id.	30.5	0.304	—	—	0.25
173	id. (a m. vas. carico)	Calliano - Molino	16 mar.	—	—	0.268	—	—	0.10
174	id. id.	id.	23 mar.	—	—	0.241	—	—	0.11
175	id. id.	id.	25 mag.	—	—	0.240	—	—	0.09

Risultati delle misure di portata eseguite durante l'anno.

Numero d'ordine	BACINO • CORSO D'ACQUA	LOCALITA'	DATA	Idrometro o Riferimento	Altezza idrometrica media cm	Portata m^3/s	Bacino di drenaggio km	Contributo $l/sec\ km^2$	Sezione liquida m^2
	(segue) ADIGE								
176	R. Cevallo (a m. vas. car.)	Calliano - Molino	13 mag.	—	—	0.205	—	—	0.06
177	id. id.	id.	7 giu.	—	—	0.235	—	—	0.10
178	id. id.	id.	11 giu.	—	—	0.254	—	—	0.10
179	id. id.	id.	21 giu.	—	—	0.102	—	—	0.06
180	id. (a v. vasta carico)	id.	16 mar.	—	—	sec.	—	—	—
181	id. id.	id.	23 mar.	—	—	0.149	—	—	0.10
182	id. id.	id.	25 mag.	—	—	0.067	—	—	0.05
183	id. id.	id.	31 mag.	—	—	0.043	—	—	0.04
184	id. id.	id.	7 giu.	—	—	0.175	—	—	0.12
185	id. id.	id.	11 giu.	—	—	0.092	—	—	0.06
186	id. id.	id.	21 giu.	—	—	0.120	—	—	0.10
187	Scarico Mulino Grotti	Calliano	16 mar.	—	—	0.253	—	—	0.26
188	id.	id.	28 giu.	stazione	30	0.043	—	—	0.04
189	id.	id.	19 lug.	id.	41.5	0.195	—	—	0.26
190	id.	id.	26 lug.	id.	41.5	0.194	—	—	0.24
191	id.	id.	9 ago.	id.	38.5	0.152	—	—	0.20
192	id.	id.	23 ago.	id.	53	0.382	—	—	0.32
193	id.	id.	14 set.	id.	43	0.187	—	—	0.16
194	id.	id.	20 ott.	id.	47.5	0.236	—	—	0.25
195	Sinello	Spessilari	31 mag.	riferim.	-59.5	1.56	—	—	0.62
196	id.	id.	7 giu.	id.	-69	0.862	—	—	0.34
197	id.	id.	21 giu.	id.	-95	0.319	—	—	0.28
198	id.	id.	26 lug.	id.	-95	0.309	—	—	0.25
199	id.	id.	28 set.	id.	-28	2.65	—	—	1.32
200	Stramazzo alla briglia	id.	31 mag.	—	—	43(1)	—	—	—
201	id.	id.	7 giu.	—	—	72(1)	—	—	—
202	id.	id.	21 giu.	—	—	31(1)	—	—	—
203	id.	id.	26 lug.	—	—	19(1)	—	—	—
204	Stramazzo al Molino	id.	7 giu.	—	—	8(1)	—	—	—
205	id.	id.	21 giu.	—	—	16(1)	—	—	—
206	id.	id.	26 lug.	—	—	5(1)	—	—	—
207	Lamo	S. Nicolò	7 apr.	stazione	82	1.10	59	18.6	2.41
208	id.	id.	19 lug.	id.	87.5	1.95	59	33.0	3.51
209	id.	id.	20 set.	id.	79.5	1.69	59	—	2.48
210	id.	Molino Costa	7 apr.	id.	48	2.95	171	—	2.91
211	id.	id.	19 lug.	id.	69	4.82	171	—	5.39
212	id.	id.	20 ott.	id.	41	2.56	171	—	3.67
213	Adige	Mori	3 ago.	id.	33	235	—	—	130
214	id.	id.	3 set.	id.	158	562	—	—	221

(1) — La misura è stata calcolata col metodo volumetrico ed è espressa in *l/sec.*

Risultati delle misure di portata eseguite durante l'anno.

Numero d'ordine	BACINO e CORSO D'ACQUA	LOCALITA'	DATA	Idrometro o Riferimento	Altezza idrometrica media cm	Portata m^3/s	Bacino di drenaggio km	Contributo l/sec km²	Sezione liquida m^2
	(segue) ADIGE								
215	Adige	Mori	4 set.	stazione	175	617	—	—	233
216	id.	id.	4 set.	id.	206	719	—	—	257
217	id.	id.	4 set.	id.	219	773	—	—	269
218	id.	id.	5 set.	id.	288	1065	—	—	325
219	id.	id.	4 set.	id.	342	1136	—	—	370
220	Grosia (a monte presa)	Ronzo	18 feb.	—	—	32(1)	—	—	—
221	id. (a v. scar. pesca)	id.	18 feb.	—	—	48(1)	—	—	—
222	Sorg. Lus	id.	18 feb.	—	—	20(1)	—	—	—
223	Sorg. Vecchia	Nago	18 feb.	—	—	3(1)	—	—	—
224	Sorb. di Nago - I p.	id.	18 feb.	—	—	12(1)	—	—	—
225	id. II p.	id.	18 feb.	—	—	12(1)	—	—	—
226	Stus. Centr. Loppio	id.	18 feb.	—	—	0.104	—	—	0.09
227	Rio Ala (a m. Costisana)	Ala	7 mag.	—	—	0.424	—	—	0.38
228	id.	id.	2 lug.	—	—	0.247	—	—	0.38
229	id.	id.	17 nov.	—	—	0.106	—	—	0.11
230	id.	id.	20 dic.	—	—	0.262	—	—	0.25
231	Canale Rio Ala	Ala - Caglieri	17 nov.	—	—	0.146	—	—	0.20
232	id.	id.	20 dic.	—	—	0.325	—	—	0.33
233	Adige	Verona (Chiavo)	21 ott.	—	—	98.6	—	—	1.16
234	id.	id.	6 dic.	—	—	24.2	—	—	34.0
235	Rio Sanza	Der. a valle centrale	25 feb.	—	—	0.125	—	—	0.36
236	id.	id.	15 mar.	—	—	0.137	—	—	0.38
237	id.	300 m a valle centrale	25 feb.	—	—	0.673	—	—	1.52
238	id.	id.	15 mar.	—	—	0.622	—	—	1.40
239	id.	Der. a monte centrale	15 mar.	—	—	0.915	—	—	1.80
240	Sorg. Ert	Riva	11 feb.	—	—	0.115	—	—	0.38
241	id.	id.	26 feb.	—	—	35(1)	—	—	—
242	Sorg. Frattina	Arco	11 feb.	—	—	7(1)	—	—	—
243	id.	id.	27 feb.	—	—	2(1)	—	—	—
244	Sorg. Malghetta	Pinzolo	20 feb.	—	—	8(1)	—	—	—
245	Sorg. Fontanacce I p.	Storo	3 feb.	—	—	22(1)	—	—	—
246	id. II p.	id.	3 feb.	—	—	4(1)	—	—	—
247	id. III p.	id.	3 feb.	—	—	9(1)	—	—	—
248	id. IV p.	id.	3 feb.	—	—	3(1)	—	—	—
249	Con. alto Veronese	S. Salvar di Bussolengo	4 mag.	rifer.m.	—	5.30	—	—	11.7
250	id.	id.	4 mag.	id.	—	5.34	—	—	11.4
251	id.	id.	4 mag.	id.	—	5.28	—	—	11.4
252	id.	id.	4 mag.	id.	—	8.26	—	—	11.0
253	id.	id.	22 giu.	id.	—	14.6	—	—	14.9

(1) — La misura è stata calcolata col metodo volumetrico ed è espressa in *l/sec.*

Sezione D - FREATIMETRIA

Abbreviazioni e segni convenzionali

Stazione freatimetrica a lettura diretta	F
Stazione freatimetrica registratrice	Fr
Dato incerto	?
Dato interpolato	[]
Dato mancante	»
Pozzo asciutto	asc.

Sono stampati in **grassetto** ed in *corsivo* rispettivamente i valori massimi ed i valori minimi.

TERMINOLOGIA

Altezza freatimetrica (*m*): altezza del livello liquido del pozzo sul livello del mare.

CONTENUTO DELLE TABELLE

Le tabelle sono precedute dall'elenco e caratteristiche delle stazioni freatimetriche che hanno funzionato nell'anno.

TABELLA I. — Riporta i valori dei livelli freatici, riferiti al medio mare, rilevati nei giorni 2, 5, 8, 11, 14, 17, 20, 23, 26 e 29 di ogni mese (eccetto per il mese di febbraio in cui l'ultimo valore si riferisce al giorno 28), ed il valore medio corrispondente.

TABELLA II. — Per ognuna delle stazioni considerate nella tabella I, riporta la quota del piano di campagna ove la stazione è situata ed i valori medi mensili ed annui dei livelli freatici.

BACINO E STAZIONE	Tipo della stazione	COORDINATE GEOGRAFICHE Longitudine (M.te Mario)	Latitudine Nord	Anno dell'inizio delle osservazioni	QUOTA SUL MEDIO MARE del caposaldo di riferim. m	del livello massimo osservato m	data	del livello minimo osservato m	data	Media dell'anno normale
FRA TORRE E TAGLIAMENTO										
Campolongo	F	0° 57' E	45° 52'	1930	16.18	14.81	23-I-36	asc.	vari giorni	11.88
Ioannis	Fr	0° 54' E	45° 53'	1930	17.59	15.95	2-VII-40	asc.	vari giorni	14.25
Trivignano	F	0° 53' E	45° 57'	1930	42.94	26.54	26-XII-60	asc.	vari giorni	19.33
Mortegliano	F	0° 43' E	45° 57'	1930	37.04	31.21	14-I-61	22.73	14-VIII-49	26.39
Carpacco	F	0° 43' E	46° 00'	1925	66.99	55.66	2-III-36	41.68	23-IX-49	47.64
Talmassons	Fr	0° 39' E	45° 56'	1925	27.56	26.16	28-II-36	23.25	14-V-44	24.86
Codroipo	Fr	0° 32' E	45° 58'	1930	40.12	39.03	14-II-51	35.09	7-V-33	37.59
San Vidotto	F	0° 29' E	45° 56'	1930	36.55	35.93	11-IX-65	asc.	vari giorni	34.83
FRA TAGLIAMENTO E PIAVE										
Morsano al Tagliamento	F	0° 29' E	45° 51'	1934	17.58	14.88	23-I-36	12.86	14-VII-45	13.73
Posso Dipinto	F	0° 26' E	45° 59'	1938	57.01	54.54	11-XII-60	asc.	vari giorni	48.66
Valvasone Delizia	F	0° 26' E	45° 58'	1938	47.63	47.36	14-XI-60	asc.	vari mesi	43.54
Valvasone	F	0° 24' E	46° 00'	1938	61.93	55.88	29-IX-65	asc.	vari mesi	50.67
Savorgnano	F	0° 24' E	45° 54'	1947	24.10	22.86	14-X-52	22.34	16-X-49	22.54
Shroiavacca	F	0° 21' E	45° 53'	1934	19.71	18.71	14-VIII-37	16.79	29-XII-61	17.57
Cisto Caomaggiore	F	0° 20' E	45° 49'	1934	12.13	11.23	17-XII-44	7.58	23-VIII-59	9.68
Villotta di Chions	F	0° 18' E	45° 52'	1931	16.27	15.38	29-II-36	11.81	2-X-44	13.75
Eraclea - Via 7 Casoni	F	0° 17' E	45° 37'	1958	1.35	−0.45	17-III-60	3.45	17-X-64	−1.98
Annamo Decimo	F	0° 16' E	45° 53'	1954	14.61	14.06	29-V-65	10.81	29-VII-50	12.10
Previsdomini	F	0° 15' E	45° 49'	1931	11.33	10.87	11-IX-55	6.93	17-X-31	9.23
Torre	F	0° 14' E	45° 58'	1938	30.63	29.85	2-I-61	asc.	vari giorni	28.23
Comina	F	0° 12' E	45° 59'	1938	54.05	40.93	6-VII-41	asc.	vari giorni	36.71
Corva	F	0° 12' E	45° 55'	1934	18.65	18.65	8-XI-41	asc.	vari giorni	16.82
Pasiano	F	0° 11' E	45° 5.	1934	14.14	12.84	2-VI-65	6.44	14-IV-43	9.38
Prata di Pordenone	F	0° 9' E	45° 54'	1934	15.08	14.66	14-II-51	asc.	vari giorni	12.22
Motta di Livenza	F	0° 9' E	45° 47'	1934	7.18	6.18	8-IX-65	1.30	11-X-42	4.32
Vigonovo	F	0° 6' E	45° 59'	1938	46.65	43.54	29-XII-60	asc.	vari giorni	40.64
Portobuffolè	F	0° 6' E	45° 51'	1934	9.97	9.97	5-IX-65 e 8-IX-65	1.16	11-VI-64	5.96
Brugnera	F	0° 4' E	45° 54'	1947	18.23	16.48	29-I-48	10.67	23-VIII-51	13.14

BACINO E STAZIONE	Tipo della stazione	COORDINATE GEOGRAFICHE Longitudine (M.te Mario)	Latitudine Nord	Anno dell'inizio delle osservazioni	QUOTA SUL MEDIO MARE del caposaldo di riferim. m	del livello massimo osservato m	data	del livello minimo osservato m	data	Media dell'anno normale
(segue) **FRA TAGLIAMENTO E PIAVE**										
Fratta di Oderzo	F	0° 4' E	45° 47'	1934	10.55	9.32	17-XII-52	5.53	26-VIII-50	7.77
Oderzo	F	0° 2' E	45° 47'	1924	12.25	11.81	17-XI-41	8.94	23-X-50	9.82
Rustignè	F	0° 2' E	45° 45'	1926	10.86	9.69	5-II-41	6.70	8-X-44	8.41
Ponte di Piave	F	0° 1' E	45° 43'	1924	11.49	10.47	23-V-47	5.91	29-XI-44	7.98
Fontanelle	F	0° 1' W	45° 50'	1934	19.46	19.46	11-III-60	16.42	29-VII-35	18.18
Negrisia	Fr	0° 1' W	45° 44'	1924	12.85	11.92	20-II-41	9.52	26-VIII-62	10.36
Orsago (n. 6)	F	0° 2' W	45° 56'	1949	44.02	42.92	26-II-51	40.06	29-XI-65	41.07
Ormelle	F	0° 2' W	45° 47'	1924	18.62	17.51	29-XII-64	15.73	2-IX-62	16.08
Romanelle	Fr	0° 2' W	45° 45'	1924	18.59	17.96	20-IX-30	15.93	29-IX-39	16.81
San Polo di Piave (Ca' Vittoria)	F	0° 4' W	45° 48'	1941	29.04	28.03	23-V-47	asc.	vari giorni	26.86
San Fior (Ca' Paoletti)	Fr	0° 5' W	45° 55'	1950	48.81	47.10	13-II-51	43.45	11-XI-58	45.54
Cimadolmo	Fr	0° 5' W	45° 47'	1924	30.38	29.12	21-VII-57	22.68	5-VI-44	27.61
Tezze di Piave	F	0° 6' W	45° 49'	1924	39.25	35.75	26-I-56	asc.	vari giorni	31.98
Maserne di Piave	F	0° 6' W	45° 51'	1934	36.15	35.26	2-XI-60	asc.	vari giorni	32.88
FRA PIAVE E BRENTA										
Iesolo - Via Ca' Pirami	F	0° 11' E	45° 35'	1958	−0.95	−0.48	29-III-64	−3.25	29-IX-64	−1.62
Cavallino (Ca' Pasquali)	F	0° 2' E	45° 28'	1946	1.73	1.10	23-XII-60	−0.18	23-IX-52	0.45
Monastier - S. Pietro Novello	Fr	0° 1' W	45° 40'	1958	5.71	5.38	23-II-60	2.02	26-X-59	3.91
San Biagio di Callalta	F	0° 3' W	45° 41'	1941	11.48	10.72	29-IX-65	6.46	26-VII-49	9.22
Venezia (Lido)	Fr	0° 5' W	45° 25'	1960	6.37	1.61	14-VI-65	0.46	26-X-59	0.99
Paese	Fr	0° 6' W	45° 42'	1925	18.55	16.56	8-II-51	asc.	vari giorni	15.79
Maserada	F	0° 8' W	45° 45'	1924	29.17	29.04	29-V-34	asc.	vari giorni	27.06
Salsese	Fr	0° 9' W	45° 44'	1924	30.23	27.57	26-XII-59	22.58	2-VI-44	25.91
Lovedina	F	0° 10' W	45° 46'	1924	46.27	35.17	26-XII-59	asc.	vari giorni	31.43
Lancenigo	F	0° 11' W	45° 43'	1925	25.00	24.91	14-IV-40	asc.	vari giorni	22.37
Spresiano	F	0° 11' W	45° 47'	1924	54.85	58.77	24-XI-51	asc.	vari giorni	53.63
Mogliano Veneto	F	0° 13' W	45° 34'	1934	8.47	7.12	2-VIII-37	asc.	vari giorni	5.37
Chirignago	F	0° 15' W	45° 28'	1940	12.57	11.47	2-IV-64 e 2-V-41	9.36	14-VIII-54	10.07
Paderno	F	0° 15' W	45° 48'	1934	33.95	27.23	28-II-51	asc.	vari giorni	24.32
Castagnole	F	0° 16' W	45° 41'	1934	29.67	22.12	29-XII-59	asc.	vari giorni	20.38

BACINO E STAZIONE	Tipo della stazione	COORDINATE GEOGRAFICHE Longitudine (M.te Mario)	Latitudine Nord	Anno dell'inizio delle osservazioni	QUOTA SUL MEDIO MARE dal caposaldo di riferim. m	del livello massimo osservato m	data	del livello minimo osservato m	data	Media dell'anno normale
(segue)										
FRA PIAVE E BRENTA										
Musano (Ca' Roma)	F	0° 20' W	45° 43'	1934	49.77	38.25	29-VII-65	asc.	vari giorni	27.97
Scorzè	F	0° 21' W	45° 34'	1940	14.82	13.82	2-I-56	asc.	vari giorni	11.72
Istrana	F	0° 21' W	45° 41'	1934	38.20	27.11	29-VII-60	asc.	vari giorni	24.80
Vedelago	F	0° 26' W	45° 41'	1927	45.35	44.17	8-VIII-64	29.96	28-V-44	31.91
Barcon (Fanzolo)	F	0° 27' W	45° 43'	1934	67.80	57.60	11-IX-65	32.16	17-V-38	34.67
Stra	F	0° 28' W	45° 24'	1965	9.66	8.57	26-I-65	6.88	29-VIII-65	7.36
Castelfranco Veneto	F	0° 32' W	45° 40'	1927	41.79	38.06	24-IV-36	34.27	23-V-44	36.32
Castello di Godego	F	0° 34' W	45° 42'	1927	54.92	42.91	14-III-36	35.27	17-III-56	40.04
Villarazzo	F	0° 35' W	45° 33'	1935	23.92	22.62	26-X-63	20.14	29-VIII-36	21.38
Villa del Conte	F	0° 36' W	45° 35'	1932	28.86	28.80	11-IX-61	25.25	17-V-52	26.03
Abbazia Pisani	F	0° 36' W	45° 37'	1935	35.88	35.28	23-X-35	asc.	vari giorni	33.73
Marsango	F	0° 37' W	45° 38'	1934	25.34	24.39	29-XII-60	21.30	23-IX-63	22.74
Sant'Anna Morosina (Segheria)	F	0° 37' W	45° 36'	1935	31.05	30.53	2-II-51	asc.	vari giorni	29.36
Campo San Martino	F	0° 38' W	45° 32'	1934	25.98	25.19	17-II-41	19.10	5-IV-35	21.46
Paviola	F	0° 38' W	45° 34'	1934	29.29	28.54	29-XII-64	24.94	5-X-64	25.94
Bolzanella	F	0° 39' W	45° 37'	1934	37.19	36.16	23-I-36	asc.	lug. 64	35.39
Cittadella	F	0° 40' W	45° 39'	1926	49.52	44.66	14-III-36	asc.	vari giorni	43.48
Rosà (Borgo Tocchi)	F	0° 41' W	45° 44'	1932	97.86	55.46	23-IX-65	asc.	vari giorni	53.35
Stroppari	F	0° 43' W	45° 41'	1926	70.50	57.50	28-XII-60	50.63	14-IV-44	55.04
Cartigliano	F	0° 46' W	45° 43'	1926	85.99	75.99	8-X-37	60.25	25-II-44	70.47
FRA BRENTA E ADIGE										
Casa Bastianello Giovanni (Bassanello)	F	0° 35' W	45° 23'	1933	11.15	10.05	29-IV-41	5.05	8-XI-33	8.61
Casa Varotto Guglielmo (Bassanello)	F	0° 35' W	45° 23'	1933	11.13	10.75	29-IV-58	6.13	2-IX-33	9.46
Casa Fuggin Fortunato (Bassanello)	F	0° 35' W	45° 23'	1933	12.05	11.27	14-XI-51	4.25	2-VIII-33	9.77
Casa Mingardo Angelo (Bassanello)	F	0° 36' W	45° 23'	1933	11.16	11.09	5-XII-59	6.66	29-XII-42	10.11
Piazzola sul Brenta	F	0° 40' W	45° 32'	1934	28.39	26.49	23-I-36	23.44	23-IX-46	24.76
Cassiano (Via Boschi)	F	0° 42' W	45° 31'	1934	27.97	26.83	11-III-60	24.49	2-VIII-45	25.82
Grossa	F	0° 44' W	45° 32'	1932	30.72	30.62	29-V-45	28.62	2-V-56	29.15

BACINO E STAZIONE	Tipo della stazione	COORDINATE GEOGRAFICHE Longitudine (M.te Mario)	Latitudine Nord	Anno dell'inizio delle osservazioni	QUOTA SUL MEDIO MARE del caposaldo di riferim. m	dal livello massimo osservato m	data	del livello minimo osservato m	data	Media dell'anno normale
(segue) FRA BRENTA E ADIGE										
Gesso	F	0° 46' W	45° 35'	1935	35.74	35.29	17-VIII-36	sec.	vari giorni	34.11
Calonega	F	0° 46' W	45° 36'	1935	39.81	39.39	8-VIII-47	38.03	14-VIII-43	38.48
Rampano	F	0° 46' W	45° 32'	1934	27.97	27.40	17-XII-57	26.23	26-IV-43	26.71
Casa Meda	F	0° 46' W	45° 45'	1959	89.96	79.65	29-IX-65	sec.	vari giorni	»
Crosara di Neve	F	0° 47' W	45° 43'	1956	79.45	73.48	17-III-56	68.89	20-III-65	70.58
Casa Reginato	F	0° 47' W	45° 44'	1959	91.85	75.97	20-XII-59	66.75	5-X-64	71.63
Pozzoleone	Fr	0° 47' W	45° 39'	1926	55.50	53.89	5-II-41	51.57	5-IV-44	52.97
Casa Cocchetto	F	0° 47' W	45° 44'	1959	100.59	76.10	29-VI-63	66.65	14-X-61	71.85
Sossanolo	F	0° 47' W	45° 42'	1956	76.08	71.32	29-XII-59	64.30	23-III-56	68.73
Colombara	F	0° 47' W	45° 34'	1934	33.14	32.94	20-X-52	31.89	14-VII-54	32.17
Grantortino	F	0° 47' W	45° 33'	1932	32.49	31.26	14-XII-64	29.25	23-X-45	30.13
Schiavon	F	0° 48' W	45° 42'	1926	72.96	71.08	23-I-36	sec.	vari giorni	67.36
Bressanvido	F	0° 48' W	45° 39'	1926	56.87	55.10	26-III-28	52.91	8-IV-44	54.14
Quinto Vicentino	F	0° 48' W	45° 34'	1935	36.14	36.04	5-XII-65 e 8-XII-65	34.04	23-IV-60	35.22
Casa Schiavo	F	0° 49' W	45° 42'	1956	72.45	69.98	29-XII-59	63.55	23-III-56	67.38
Belsasso Vicentino	F	0° 49' W	45° 37'	1932	44.19	43.03	17-VI-63	41.59	14-X-49	41.94
Maragnole	F	0° 51' W	45° 41'	1956	77.08	72.20	26-XII-59	65.57	23-III-56	67.87
Sandrigo	F	0° 51' W	45° 40'	1927	66.29	65.11	23-II-51	sec.	vari giorni	61.46
Monticello Conte Otto	F	0° 53' W	45° 35'	1927	40.64	40.58	19-II-57	37.38	23-X-47	39.23
Dueville	F	0° 55' W	45° 38'	1926	59.87	58.66	2-XI-28	49.74	29-VIII-43	55.56
Rota di Caldiero	F	1° 18' W	45° 25'	1926	40.18	37.12	5-IV-38	sec.	8-IV-44	35.89
Vago	F	1° 19' W	45° 25'	1926	47.96	44.60	2-IV-37	37.63	8-IV-44	41.06
Spessapietra	F	1° 24' W	45° 24'	1926	48.76	40.07	23-VI-33	37.93	8-X-29	38.69
IN DESTRA ADIGE										
Raldon	F	1° 24' W	45° 21'	1926	36.96	35.94	17-IX-39	32.35	26-V-44	33.90
San Fermo	F	1° 25' W	45° 22'	1926	43.45	40.37	29-VIII-34	37.48	17-IV-44	38.78
Dossobuono	F	1° 22' W	45° 23'	1926	65.43	54.03	26-IX-36	46.30	29-IV-45	49.42
San Massimo (Ca' d'Albera)	F	1° 23' W	45° 27'	1954	96.28	56.48	23-IX-60	48.60	5-V-58	52.51
Povegliano	F	1° 34' W	45° 21'	1926	47.21	43.81	17-X-64	sec.	vari giorni	42.10

CAMPOLONGO

(F) (16.18 m s. m.)

Giorno	G	F	M	A	M	G	L	A	S	O	N	D
2	13.03	13.32	12.59	12.56	12.88	13.37	12.23	11.86	12.55	14.01	11.93	13.45
5	13.48	13.17	13.00	12.36	12.68	13.21	12.89	11.80	12.35	13.56	11.82	13.19
8	13.18	12.91	13.06	12.25	12.76	13.84	12.78	11.74	13.11	13.21	11.76	13.18
11	12.84	12.66	12.79	12.14	12.50	13.68	12.78	11.68	13.31	12.96	11.78	13.71
14	12.83	12.47	12.54	12.05	12.33	13.22	12.48	11.60	13.21	12.75	11.82	13.34
17	14.15	12.29	12.86	11.96	12.21	13.05	12.38	11.54	12.88	12.58	11.80	13.06
20	13.25	12.15	12.23	11.92	12.10	12.85	12.18	11.47	12.85	12.43	12.70	12.81
23	12.98	12.04	12.18	12.05	12.06	12.67	12.10	11.44	12.55	12.29	15.06	12.64
26	12.75	11.94	12.67	12.21	11.95	12.49	12.03	12.10	12.43	12.18	12.92	12.56
29	13.17	11.86	12.68	12.92	11.69	12.35	11.95	11.92	14.75	12.07	13.15	12.38
Media	13.16	12.48	12.61	12.34	12.31	13.08	12.37	11.71	13.00	12.80	12.27	13.08

IOANNIS

(Fr) (17.59 m s. m.)

Giorno	G	F	M	A	M	G	L	A	S	O	N	D
2	15.02	15.12	15.01	15.03	15.13	15.12	15.02	14.88	14.85	15.34	14.96	15.17
5	15.06	15.13	14.99	15.01	15.14	15.15	15.20	14.86	15.02	15.32	14.93	15.18
8	15.07	15.12	15.05	14.99	15.12	15.31	15.09	14.83	15.10	15.25	14.90	15.18
11	15.09	15.07	15.05	14.95	15.13	15.25	15.09	14.81	15.13	15.21	14.89	15.26
14	15.07	15.04	15.02	14.93	15.09	15.24	15.09	14.78	15.10	15.17	14.89	15.24
17	15.09	15.01	14.98	14.90	15.02	15.20	15.04	14.74	15.15	15.18	14.87	15.21
20	15.12	14.99	14.95	14.96	14.99	15.16	15.01	14.70	15.18	15.10	14.96	15.16
23	15.10	14.92	14.95	14.98	14.97	15.13	14.98	14.68	15.09	15.06	15.06	15.13
26	15.09	14.89	15.00	15.01	14.94	15.09	14.94	14.78	15.06	15.08	15.10	15.11
29	15.15	14.88	15.06	15.09	14.98	15.06	14.92	14.85	15.36	15.00	15.12	15.16
Media	15.08	15.02	15.01	14.98	15.04	15.17	15.04	14.79	15.11	15.16	14.97	15.17

TRIVIGNANO

(F) (42.94 m s. m.)

Giorno	G	F	M	A	M	G	L	A	S	O	N	D
2	22.06	22.86	20.39	21.69	21.04	21.64	21.29	19.94	20.34	23.44	20.89	22.41
5	22.34	22.69	20.84	21.64	21.19	21.94	21.16	19.86	20.88	23.59	20.62	22.66
8	22.42	22.62	21.46	21.36	21.04	22.29	21.32	19.76	21.34	23.26	20.37	22.91
11	22.56	22.40	21.74	21.12	20.89	22.89	21.46	19.59	22.89	23.02	20.29	23.18
14	22.79	22.06	21.54	20.89	20.81	23.34	21.54	19.42	22.19	22.84	20.16	23.36
17	22.74	21.79	21.36	20.79	20.70	22.94	21.26	19.24	22.12	22.58	20.09	23.22
20	22.56	21.38	21.19	20.71	20.56	22.60	21.04	19.09	22.04	22.29	20.64	23.06
23	22.42	21.12	21.34	20.56	20.44	22.26	20.76	19.32	21.94	21.91	21.26	22.88
26	22.64	20.72	21.56	20.44	21.89	22.02	20.44	19.46	22.34	21.56	21.73	22.66
29	22.76	20.54	21.74	20.26	21.29	21.59	20.22	19.64	23.14	21.22	22.14	22.49
Media	22.52	21.82	21.32	20.95	20.98	22.35	21.05	19.53	21.92	22.57	20.82	22.88

MORTEGLIANO

(F) (47.04 m s. m.)

Giorno	G	F	M	A	M	G	L	A	S	O	N	D
2	28.14	28.64	27.97	27.69	27.75	27.54	28.09	28.04	29.64	30.34	29.14	28.84
5	28.20	28.53	27.95	27.66	27.73	27.51	28.12	28.09	29.94	30.24	29.17	28.81
8	28.25	28.52	27.89	27.63	27.71	27.48	28.15	28.14	30.04	30.14	29.20	28.79
11	28.30	28.47	27.85	27.61	27.69	27.54	28.19	28.20	30.24	30.04	29.22	28.76
14	28.35	28.42	27.82	27.59	27.68	27.61	28.23	28.25	30.34	29.89	29.18	28.80
17	28.41	28.37	27.80	27.62	27.66	27.67	28.26	28.31	30.14	29.79	29.12	28.84
20	28.50	28.32	27.78	27.64	27.65	27.74	28.24	28.36	30.04	29.69	29.06	28.87
23	28.56	28.27	27.76	27.67	27.63	27.81	28.21	28.74	29.99	29.56	29.00	28.90
26	28.62	28.22	27.73	27.70	27.60	27.54	28.19	29.24	30.09	29.42	28.95	28.93
29	28.68	28.15	27.71	27.73	27.57	27.61	28.17	29.44	30.29	29.28	28.99	28.95
Media	28.35	28.40	27.82	27.65	27.67	27.60	28.18	28.48	30.07	29.84	29.09	28.85

CARPENETO

(F) (66.92 m s. m.)

Giorno	G	F	M	A	M	G	L	A	S	O	N	D
2	48.45	49.53	49.24	48.94	48.56	48.49	49.50	49.53	51.67	52.74	51.70	51.01
5	48.85	49.59	49.31	48.89	48.68	48.68	49.53	49.47	51.87	52.69	51.65	51.14
8	48.99	49.61	49.38	48.84	48.60	48.90	49.63	49.41	51.99	52.63	51.52	51.13
11	49.04	49.59	49.39	48.78	48.59	48.96	49.70	49.34	52.29	52.56	51.44	51.34
14	49.11	49.57	49.37	48.73	48.54	49.05	49.74	49.27	52.24	52.45	51.31	51.34
17	49.25	49.55	49.34	48.68	48.58	49.14	49.75	49.21	52.39	52.33	51.18	51.29
20	49.38	49.49	49.27	48.51	48.51	49.24	49.76	49.32	52.27	52.24	51.07	51.23
23	49.44	49.39	49.20	48.49	48.46	49.36	49.70	49.91	52.01	52.10	51.02	51.19
26	49.45	49.32	49.11	48.45	48.45	49.44	49.63	50.89	51.94	52.00	50.93	51.15
29	49.47	49.28	49.02	48.50	48.39	49.48	49.59	50.95	52.64	51.91	50.89	51.05
Media	49.14	49.49	49.26	48.68	48.52	49.07	49.65	49.73	52.13	52.36	51.27	51.19

TALMASSONS

(Fr) (27.56 m s. m.)

Giorno	G	F	M	A	M	G	L	A	S	O	N	D
2	25.55	25.50	25.44	25.08	25.06	25.12	25.17	25.28	25.26	25.27	24.98	25.22
5	25.52	25.46	25.37	25.07	25.07	25.10	25.53	25.17	25.27	25.24	24.96	25.19
8	25.46	25.44	25.37	25.06	25.03	25.27	25.36	25.11	25.23	25.22	24.92	25.30
11	25.44	25.40	25.30	25.04	25.00	25.26	25.34	25.06	25.46	25.18	24.95	25.26
14	25.42	25.38	25.25	25.04	24.96	25.24	25.32	25.02	25.35	25.15	24.91	25.22
17	25.56	25.37	25.18	25.00	24.92	25.24	25.28	25.00	25.28	25.12	25.09	25.21
20	25.58	25.31	25.18	25.00	24.90	25.23	25.27	24.93	25.27	25.10	25.20	25.18
23	25.51	25.29	25.06	24.99	24.91	25.23	25.28	25.13	25.21	25.07	25.16	25.18
26	25.50	25.26	25.15	24.96	24.91	25.21	25.24	24.66	25.18	25.08	25.11	25.18
29	25.48	25.24	25.10	25.18	25.02	25.19	25.21	24.59	25.37	25.01	25.14	25.17
Media	25.50	25.36	25.24	25.04	24.95	25.21	25.30	24.99	25.29	25.14	25.04	25.21

CODROIPO

(Fr) (40.12 m s. m.)

Giorno	G	F	M	A	M	G	L	A	S	O	N	D
2	38.04	38.42	38.52	38.08	38.03	37.96	38.14	38.28	37.86	38.04	37.96	37.93
5	38.21	38.38	38.52	38.06	38.01	37.96	38.12	38.27	37.85	38.05	37.96	37.92
8	38.24	38.39	38.06	38.02	37.99	38.04	38.12	38.26	37.83	38.04	37.95	37.92
11	38.27	38.37	38.04	38.06	37.96	38.05	38.20	38.30	37.83	38.04	37.96	37.92
14	38.25	38.35	38.03	37.97	37.95	38.05	38.20	38.30	37.84	38.02	37.95	37.90
17	38.30	38.34	38.00	37.94	37.96	38.04	38.22	38.29	37.83	38.01	37.92	37.89
20	38.35	38.31	37.98	37.95	37.94	38.10	38.21	38.28	37.92	38.00	37.94	37.88
23	38.34	38.30	37.98	37.93	37.91	38.09	38.21	37.78	37.91	37.98	37.95	37.86
26	38.36	38.28	38.00	37.94	37.90	38.05	38.21	37.72	37.96	37.98	37.93	37.85
29	38.39	38.26	38.06	38.05	37.98	38.10	38.25	37.78	38.05	37.98	37.94	37.88
Media	38.27	38.31	38.11	37.99	37.96	38.05	38.19	38.12	37.89	38.01	37.95	37.89

SAN VIDOTTO

(F) (36.55 m s. m.)

Giorno	G	F	M	A	M	G	L	A	S	O	N	D
2	35.57	35.45	35.27	35.39	35.50	35.62	35.58	35.33	35.75	35.46	35.52	35.45
5	35.56	35.42	35.30	35.40	35.52	35.61	35.46	35.35	35.84	35.51	35.50	35.48
8	35.55	35.42	35.30	35.35	35.54	35.58	35.45	35.34	35.86	35.55	35.49	35.44
11	35.52	35.39	35.38	35.35	35.55	35.55	35.42	35.36	35.93	35.50	35.49	35.42
14	35.50	35.37	35.37	35.41	35.55	35.55	35.40	35.44	35.88	35.52	35.47	35.41
17	35.47	35.36	35.35	35.42	35.56	35.58	35.35	35.46	35.85	35.56	35.49	35.41
20	35.46	35.33	35.37	35.43	35.58	35.46	35.34	35.53	35.70	35.58	35.47	35.40
23	35.48	35.30	35.38	35.48	35.60	35.46	35.32	35.56	35.65	35.58	35.49	35.38
26	35.48	35.27	35.38	35.44	35.59	35.55	35.32	35.61	35.56	35.56	35.48	35.37
29	35.46	35.26	35.39	35.45	35.61	35.53	35.31	35.73	35.45	35.55	35.48	35.33
Media	35.50	35.36	35.34	35.41	35.56	35.54	35.39	35.47	35.74	35.54	35.49	35.40

MORSANO AL TAGLIAMENTO

(F) (17,58 m s. m.)

Giorno	G	F	M	A	M	G	L	A	S	O	N	D
2	14.64	14.63	14.46	14.35	14.61	14.43	13.88	13.63	13.80	14.38	13.91	14.64
5	14.73	14.46	14.68	14.28	14.47	14.30	13.94	13.68	13.93	14.27	13.87	14.57
8	14.59	14.58	14.69	14.19	14.27	14.44	14.03	13.73	13.98	14.21	13.88	14.62
11	14.41	14.22	14.51	14.17	14.15	14.52	14.02	13.68	14.18	14.15	13.90	14.68
14	14.30	14.17	14.36	14.12	14.04	14.41	14.03	13.64	14.13	14.10	13.94	14.59
17	14.78	14.12	14.24	14.09	13.98	14.30	14.00	13.68	14.08	14.08	14.11	14.43
20	14.88	14.06	14.15	14.48	13.98	14.21	13.98	13.79	14.08	14.04	14.26	14.35
23	14.63	14.08	14.28	14.62	13.91	14.09	13.88	13.83	14.16	13.97	14.38	14.34
26	14.49	14.03	14.35	14.70	13.93	13.98	13.84	13.85	14.03	13.96	14.53	14.38
29	14.49	14.03	14.46	14.73	14.10	13.93	13.78	13.88	14.10	13.94	14.62	14.59
Media	14.59	14.21	14.44	14.37	14.14	14.27	13.94	13.74	14.05	14.11	14.13	14.52

POZZO DIPINTO

(F) (57.01 m s. m.)

Giorno	G	F	M	A	M	G	L	A	S	O	N	D
2	51.95	51.31	49.31	48.71	48.64	49.60	51.85	51.34	52.15	54.25	52.79	52.40
5	52.01	51.25	49.48	48.63	48.86	50.17	51.81	51.26	53.09	54.28	52.68	52.44
8	51.89	51.14	49.98	48.56	48.81	50.99	51.78	51.30	52.23	54.24	52.51	52.39
11	51.71	50.98	49.93	48.50	48.72	51.57	51.73	51.11	53.29	54.17	52.43	52.31
14	51.62	50.72	49.79	48.44	48.66	51.76	51.69	51.04	53.35	54.05	52.36	52.23
17	51.55	50.39	49.48	48.35	48.60	51.83	51.62	50.96	53.46	53.85	52.29	52.18
20	51.48	50.12	49.25	48.26	48.68	51.90	51.55	50.90	53.52	53.60	52.21	52.05
23	51.41	49.75	49.07	48.20	48.97	51.96	51.50	50.97	53.64	53.34	52.14	51.90
26	51.30	49.51	49.94	48.34	49.22	51.98	51.46	51.48	53.92	53.11	52.09	51.69
29	51.23	49.33	49.83	48.49	49.35	51.91	51.41	51.79	54.19	52.92	52.11	51.43
Media	51.61	50.45	49.61	48.45	48.85	51.36	51.64	51.20	53.38	53.78	52.36	52.10

VALVASONE DELIZIA

() (47.63 m s. m.)

Giorno	G	F	M	A	M	G	L	A	S	O	N	D
2	43.53	43.89	44.28	44.56	44.19	44.29	44.75	44.80	46.83	46.98	46.06	45.38
5	43.55	43.93	44.32	44.51	44.16	44.42	44.74	44.84	46.84	46.88	46.02	45.43
8	43.61	43.97	44.36	44.49	44.12	44.50	44.75	44.88	46.69	46.79	45.97	45.45
11	43.65	44.01	44.41	44.46	44.10	44.55	44.76	44.92	46.59	46.43	45.90	45.45
14	43.66	44.04	44.47	44.41	44.10	44.62	44.76	44.97	46.55	46.35	45.83	45.43
17	43.66	44.07	44.52	44.38	44.08	44.65	44.73	45.05	46.50	46.28	45.75	45.44
20	43.69	44.11	44.57	44.34	44.07	44.67	44.75	45.11	46.43	46.23	45.63	45.42
23	43.75	44.16	44.63	44.36	44.12	44.69	44.75	45.16	46.38	46.19	45.55	45.43
26	43.80	44.18	44.58	44.36	44.14	44.82	44.76	45.22	46.34	46.14	45.50	45.44
29	43.84	44.23	44.57	44.22	44.21	44.75	44.78	45.23	47.23	46.10	45.48	45.45
Media	43.67	44.06	44.47	44.41	44.18	44.60	44.75	45.02	46.64	46.44	45.76	45.43

VALVASONE

(F) (61.93 m s. m.)

Giorno	G	F	M	A	M	G	L	A	S	O	N	D
2	53.15	52.90	51.00	50.42	50.15	51.56	53.33	52.93	53.68	55.78	54.79	54.23
5	53.33	52.72	50.98	50.03	50.13	51.76	53.28	52.93	54.63	55.73	54.72	54.20
8	53.48	52.58	50.96	49.97	50.08	52.07	53.25	52.91	54.83	55.62	54.48	54.15
11	53.29	52.32	50.94	49.91	50.04	52.50	53.21	52.91	55.03	55.51	54.30	54.12
14	53.17	51.96	50.93	49.84	49.97	52.64	53.16	52.91	55.08	55.40	54.18	54.00
17	53.06	51.84	50.91	49.68	49.90	52.84	53.13	53.74	55.13	55.36	54.06	53.84
20	53.06	51.63	50.89	49.53	49.83	53.02	53.09	53.57	55.18	55.31	53.94	53.78
23	53.03	51.52	50.73	49.55	49.80	53.14	53.02	52.25	55.45	55.29	53.82	53.66
26	52.97	51.20	50.45	49.58	50.02	53.33	52.97	52.59	55.57	55.28	53.74	53.50
29	52.93	51.03	50.18	49.63	50.43	53.36	52.93	53.13	55.88	55.22	53.69	53.35
Media	53.14	51.96	50.80	49.81	50.08	52.62	53.14	52.79	55.05	55.45	54.17	53.88

SAVORGNANO

(F) (24.10 m s. m.)

Giorno	G	F	M	A	M	G	L	A	S	O	N	D
2	22.67	22.58	22.62	22.62	22.66	22.65	22.62	22.54	22.71	22.64	22.60	22.65
5	22.64	22.59	22.62	22.62	22.66	22.65	22.62	22.54	22.76	22.64	22.58	22.69
8	22.60	22.59	22.61	22.61	22.65	22.64	22.63	22.53	22.77	22.63	22.59	22.70
11	22.70	22.58	22.60	22.61	22.64	22.64	22.63	22.55	22.75	22.68	22.59	22.70
14	22.68	22.58	22.60	22.61	22.63	22.63	22.67	22.60	22.72	22.62	22.61	22.72
17	22.75	22.58	22.59	22.62	22.61	22.63	22.67	22.64	22.70	22.61	22.63	22.73
20	22.80	22.57	22.59	22.62	22.60	22.63	22.66	22.66	22.70	22.61	22.63	22.74
23	22.68	22.57	22.59	22.69	22.60	22.63	22.66	22.70	22.69	22.61	22.60	22.78
26	22.59	22.58	22.63	22.66	22.62	22.63	22.65	22.72	22.67	22.61	22.60	22.75
29	22.56	22.60	22.63	22.66	22.64	22.62	22.64	22.72	22.65	22.60	22.60	22.71
Media	22.67	22.58	22.61	22.63	22.63	22.63	22.64	22.62	22.71	22.62	22.60	22.72

CINTO CAOMAGGIORE

(F) (12.13 m s. m.)

Giorno	G	F	M	A	M	G	L	A	S	O	N	D
2	10.79	10.86	11.15	10.71	10.72	10.82	9.66	10.10	10.14	10.73	9.72	10.86
5	10.82	10.72	10.42	10.62	10.60	10.98	10.62	9.89	10.73	10.55	9.64	10.69
8	10.67	10.67	10.83	10.54	10.45	11.11	10.59	9.51	10.64	10.34	9.50	11.01
11	10.66	10.54	10.71	10.42	10.36	10.96	10.60	9.43	10.45	10.34	9.67	11.02
14	10.70	10.51	10.63	10.48	10.27	10.68	10.26	9.30	10.28	10.19	10.01	10.83
17	10.98	10.43	10.60	10.43	10.23	10.49	10.31	9.35	10.14	10.16	9.41	10.73
20	11.06	10.39	10.68	10.33	10.08	10.33	10.56	9.18	10.11	9.94	10.74	10.68
23	10.77	10.37	10.52	10.36	10.13	10.26	10.43	9.21	9.98	7.79	10.91	10.66
26	10.70	10.34	10.83	10.78	10.22	9.96	10.61	9.31	9.93	9.82	10.78	10.89
29	11.03	10.33	10.69	10.95	10.80	9.56	10.15	9.46	11.02	9.83	10.88	10.98
Media	10.82	10.52	10.71	10.66	10.39	10.51	10.38	9.47	10.34	10.17	10.13	10.83

VILLOTTA DI CHIONS

(F) (16,27 m s. m.)

Giorno	G	F	M	A	M	G	L	A	S	O	N	D
2	14.57	14.60	14.85	14.39	14.49	14.87	13.65	14.06	14.56	14.55	13.69	14.77
5	14.77	14.35	14.77	13.71	14.22	14.70	14.36	13.72	14.62	14.29	13.63	14.47
8	14.45	14.27	14.66	14.08	14.12	14.98	14.40	13.62	14.66	14.12	13.68	14.23
11	14.27	14.11	14.39	13.94	13.88	14.87	14.48	13.72	14.12	14.02	14.26	13.81
14	14.24	14.02	14.17	13.92	13.85	14.51	14.12	13.58	13.98	13.86	13.72	14.42
17	14.94	13.96	14.11	13.89	13.65	14.25	13.84	13.44	13.97	13.86	13.59	14.29
20	14.99	13.89	14.01	14.06	13.71	14.25	14.21	13.38	14.16	13.75	14.33	14.19
23	14.61	13.86	14.00	14.72	13.59	13.92	14.10	13.58	14.02	13.69	14.67	14.18
26	14.39	13.85	14.16	14.57	13.74	13.65	14.02	14.03	14.36	13.68	14.55	14.29
29	14.76	13.84	14.30	14.90	13.65	13.75	14.08	13.92	15.03	13.67	14.70	14.65
Media	14.60	14.07	14.34	14.22	13.89	14.38	14.18	13.71	14.35	13.95	14.08	14.33

ERACLEA - Via 7 Casoni

(F) (1.35 m s. m.)

Giorno	G	F	M	A	M	G	L	A	S	O	N	D
2	-0.79	-0.66	-1.74	-1.62	-1.23	-1.19	-1.88	-1.98	-1.95	-1.16	-2.08	-1.39
5	-0.67	-1.77	-1.38	-1.70	-1.26	-1.01	-1.68	-2.05	-1.83	-1.23	-2.10	-1.35
8	-0.82	-1.23	-1.31	-1.49	-1.36	-0.78	-1.62	-2.11	-1.85	-1.39	-2.12	-1.33
11	-1.06	-1.28	-1.47	-1.63	-1.49	-0.74	-1.50	-2.16	-1.89	-1.52	-2.14	-1.35
14	-1.05	-1.36	-1.53	-1.68	-1.62	-0.85	-1.38	-2.29	-1.94	-1.56	-2.16	-1.39
17	-0.96	-1.56	-1.68	-1.86	-1.72	-0.92	-1.42	-2.37	-1.99	-1.63	-2.18	-1.43
20	-0.89	-1.67	-1.71	-0.85	-1.85	-1.05	-1.47	-2.43	-2.05	-1.72	-1.99	-1.34
23	-0.66	-1.82	-1.11	-1.15	-1.94	-1.51	-1.66	-2.45	-1.88	-1.78	-1.86	-1.22
26	-0.72	-1.84	-1.32	-1.13	-1.96	-1.67	-1.77	-1.92	-1.63	-1.90	-1.66	-1.20
29	-0.69	-1.86	-1.45	-1.22	-1.93	-1.94	-1.83	-2.03	-1.14	-2.03	-1.26	-1.18
Media	-0.83	-1.50	-1.46	-1.43	-1.64	-1.17	-1.62	-2.18	-1.80	-1.59	-1.95	-1.31

AZZANO DECIMO

(F) (14.61 m s. m.)

Giorno	G	F	M	A	M	G	L	A	S	O	N	D
2	12.86	12.73	12.57	12.85	13.51	13.82	12.32	12.78	13.62	13.45	12.13	13.87
5	13.10	12.60	13.45	13.00	13.34	13.89	13.49	12.53	13.58	13.22	13.22	13.70
8	12.77	12.50	12.93	13.05	13.10	13.97	13.31	11.88	13.76	12.98	12.18	13.65
11	12.58	12.40	12.67	12.91	12.72	13.90	13.23	11.73	13.62	12.90	12.58	13.95
14	12.42	12.30	12.42	12.93	12.64	13.27	13.05	11.49	13.46	13.70	12.82	13.70
17	13.33	12.24	12.40	12.91	12.57	13.34	12.78	11.49	13.25	12.51	12.40	13.33
20	13.16	12.17	12.33	13.91	12.81	13.29	12.71	11.55	13.37	12.59	13.50	13.47
23	12.96	12.14	12.28	13.56	12.95	12.81	12.42	12.41	13.04	12.57	13.69	13.62
26	12.66	12.11	12.22	13.84	12.74	11.99	12.15	13.39	13.15	12.56	13.45	13.32
29	13.15	12.08	12.20	13.86	14.06	12.70	12.64	13.11	13.71	12.54	13.63	13.91
Media	12.90	12.33	12.45	13.18	13.04	13.30	12.50	12.24	13.45	12.80	12.81	13.65

PRAVISDOMINI

(F) (11.35 m s. m.)

Giorno	G	F	M	A	M	G	L	A	S	O	N	D
2	9.53	9.73	9.98	9.71	9.68	9.79	9.48	9.36	9.93	9.73	9.11	9.75
5	9.73	9.60	9.87	9.59	9.58	9.74	9.93	9.31	10.01	9.59	9.21	9.66
8	9.68	9.56	9.76	9.48	9.50	9.98	9.74	9.25	9.68	9.48	9.18	9.83
11	9.63	9.48	9.67	9.49	9.44	9.83	9.63	9.18	9.58	9.43	9.48	9.73
14	9.98	9.46	9.56	9.60	9.35	9.68	9.48	9.13	9.43	9.28	9.46	9.60
17	9.93	9.41	9.55	9.57	9.28	9.61	9.53	9.13	9.32	9.28	9.57	9.53
20	9.84	9.38	9.51	9.83	9.33	9.54	9.58	9.13	9.26	9.23	9.76	9.49
23	9.73	9.35	9.75	9.81	9.43	9.48	9.58	9.25	9.21	9.20	9.93	9.77
26	9.64	9.33	9.69	9.88	9.44	9.88	9.48	9.58	9.57	9.16	9.68	9.65
29	9.93	9.48	9.58	9.85	9.84	9.38	9.38	9.38	9.88	9.13	9.78	9.70
Media	9.76	9.48	9.69	9.68	9.49	9.63	9.58	9.28	9.59	9.35	9.52	9.67

TORRE

(F) (30.63 m s. m.)

Giorno	G	F	M	A	M	G	L	A	S	O	N	D
2	28.09	28.23	28.06	27.87	27.83	28.32	28.69	28.83	28.88	29.37	29.31	29.06
5	28.11	28.21	28.04	27.86	27.86	28.39	28.72	28.82	28.95	29.34	29.33	29.03
8	28.12	28.19	28.03	27.85	27.88	28.46	28.73	28.81	29.01	29.31	29.25	29.01
11	28.14	28.18	28.01	27.84	27.92	28.51	28.74	28.80	29.14	29.48	29.23	28.99
14	28.16	28.16	27.99	27.83	27.97	28.55	28.75	28.79	29.25	29.45	29.21	28.98
17	28.17	28.15	27.96	27.82	28.02	28.58	28.77	28.78	29.54	29.42	29.18	28.96
20	28.18	28.13	27.98	27.81	28.06	28.61	28.79	28.77	29.43	29.40	29.16	28.92
23	28.22	28.11	27.91	27.80	28.13	28.64	28.80	28.76	29.51	29.37	29.14	28.90
26	28.24	28.10	27.89	27.79	28.17	28.65	28.82	28.75	29.55	29.35	29.12	28.89
29	28.26	28.08	27.88	27.78	28.22	28.66	28.84	28.74	29.62	29.33	29.08	28.86
Media	28.17	28.15	27.97	27.82	28.00	28.54	28.76	28.78	29.27	29.44	29.20	28.96

COMINA

(F) (54.05 m s. m.)

Giorno	G	F	M	A	M	G	L	A	S	O	N	D
2	36.67	36.87	36.35	36.13	35.73	36.00	37.10	37.70	37.60	38.67	38.97	38.45
5	36.70	36.81	36.28	36.09	35.75	36.12	37.17	37.67	37.72	38.73	38.91	38.39
8	36.73	36.74	36.25	36.06	35.76	36.20	37.24	37.65	37.78	38.76	38.85	38.31
11	36.76	36.69	36.20	36.01	35.78	36.33	37.32	37.63	37.90	38.78	38.78	38.28
14	36.79	36.64	36.16	35.96	35.80	36.41	37.40	37.61	38.01	38.82	38.73	38.14
17	36.83	36.59	36.09	35.91	35.82	36.54	37.47	37.58	38.17	38.86	38.70	38.03
20	36.87	36.54	36.06	35.83	35.84	36.68	37.54	37.54	38.31	38.91	38.66	37.88
23	36.91	36.51	36.00	35.77	35.86	36.71	37.61	37.51	38.44	38.94	38.63	37.80
26	36.96	36.46	35.93	35.73	35.88	36.84	37.69	37.47	38.53	38.98	38.58	37.71
29	37.00	36.40	35.86	35.70	35.90	36.97	37.74	37.45	38.60	39.04	38.50	37.60
Media	36.82	36.62	36.12	35.92	35.81	36.47	37.43	37.58	38.11	38.85	38.78	38.05

PASIANO

(F) (14.14 m s. m.)

Giorno	G	F	M	A	M	G	L	A	S	O	N	D
2	11.91	11.87	10.06	11.59	11.89	12.84	9.07	9.00	8.71	11.78	8.27	11.88
5	11.86	11.79	11.97	11.36	11.66	12.07	9.00	8.62	9.83	11.41	8.14	11.95
8	11.82	11.61	11.89	11.08	11.38	12.29	11.19	8.28	11.34	11.29	8.22	12.02
11	11.76	11.36	11.71	10.52	11.00	12.11	12.12	8.11	11.39	10.66	8.34	11.91
14	11.69	11.30	11.38	10.31	10.34	11.88	11.05	7.89	11.29	10.51	8.53	11.73
17	12.18	10.97	11.30	10.14	9.97	11.21	10.64	7.96	10.87	8.91	8.46	11.50
20	12.40	10.69	10.98	10.56	9.38	11.09	9.87	7.92	10.78	8.44	9.51	11.24
23	11.89	10.47	10.91	12.11	9.02	10.42	10.24	8.84	10.30	8.51	11.38	11.28
26	11.91	10.18	10.69	11.88	8.90	9.56	9.52	8.46	10.02	8.42	11.66	11.21
29	11.95	9.72	10.56	12.38	10.37	9.28	9.38	8.67	12.04	8.36	11.94	11.74
Media	11.94	11.00	11.14	11.18	10.44	11.27	10.21	8.35	10.66	9.81	9.44	11.65

PRATA DI PORDENONE

(F) (15.08 m s. m.)

Giorno	G	F	M	A	M	G	L	A	S	O	N	D
2	13.08	13.13	12.88	12.98	13.53	13.28	12.93	12.83	12.58	13.48	12.73	12.73
5	13.28	13.08	12.78	12.98	13.53	13.28	13.28	12.68	14.08	13.38	12.68	12.78
8	13.28	12.98	12.78	12.93	13.08	13.33	13.28	12.68	14.08	13.28	12.58	12.98
11	13.23	12.88	13.08	12.88	12.98	13.28	13.28	12.66	13.88	13.08	12.58	12.98
14	13.23	12.88	13.08	12.83	12.98	13.28	13.23	12.58	13.88	12.98	12.58	12.93
17	13.28	12.88	12.98	12.78	12.98	13.28	13.18	12.48	13.88	12.88	12.48	12.98
20	13.28	12.83	12.98	12.78	12.93	13.28	12.98	12.48	13.88	12.83	12.48	12.98
23	13.23	12.78	13.08	13.28	12.93	13.08	12.88	12.48	13.78	12.83	12.68	12.93
26	13.28	12.78	12.98	13.48	12.93	12.98	12.68	12.58	13.78	12.78	12.78	12.93
29	13.18	12.78	12.98	13.58	12.98	12.93	12.63	12.58	13.73	12.73	12.73	12.88
Media	13.23	12.96	12.95	13.05	13.08	13.26	13.06	12.60	13.75	13.02	12.62	12.91

MOTTA DI LIVENZA

(F) (7.13 m s. m.)

Giorno	G	F	M	A	M	G	L	A	S	O	N	D
2	5.62	5.39	5.45	5.43	5.43	5.51	4.50	4.88	3.73	5.69	4.59	5.49
5	5.64	5.38	5.57	5.35	5.40	5.64	4.38	4.33	4.15	5.23	4.62	5.28
8	5.61	5.30	5.48	5.28	5.29	5.76	5.42	4.16	4.18	5.17	4.67	5.46
11	5.20	5.24	5.36	5.29	5.23	5.69	5.30	4.86	5.73	5.18	4.88	5.34
14	5.53	5.18	5.33	5.25	4.98	5.50	5.13	3.62	5.40	4.99	4.87	5.41
17	5.58	5.11	5.36	5.21	4.97	5.36	4.86	3.77	5.02	4.98	4.83	5.38
20	5.64	5.14	5.12	5.72	4.95	5.28	5.05	3.61	5.18	4.95	5.18	5.45
23	5.45	5.14	5.26	5.64	5.08	5.14	4.95	3.51	4.78	4.82	5.49	5.44
26	5.36	5.05	5.48	5.45	4.99	4.58	4.90	3.58	4.97	4.54	5.47	5.43
29	5.49	5.04	5.36	5.63	5.61	4.53	4.87	3.56	5.33	4.65	5.51	5.44
Media	5.51	5.19	5.38	5.42	5.19	5.49	4.93	4.00	5.05	5.02	5.01	5.41

VIGONOVO

(F) (46.66 m s. m.)

Giorno	G	F	M	A	M	G	L	A	S	O	N	D
2	41.08	41.23	40.73	40.36	40.36	40.68	41.74	41.80	41.93	42.50	42.58	42.07
5	41.12	41.21	40.72	40.28	40.41	40.72	41.80	41.73	42.36	42.52	42.57	42.08
8	41.16	41.18	40.64	40.33	40.46	40.96	41.87	41.67	42.39	42.62	42.54	42.01
11	41.19	41.12	40.55	40.38	40.66	41.24	41.89	41.65	42.38	42.66	42.52	41.99
14	41.23	41.06	40.46	40.34	40.66	41.56	41.90	41.58	42.32	42.67	42.46	41.92
17	41.25	40.98	40.34	40.34	40.66	41.66	41.87	41.54	42.26	42.69	42.31	41.86
20	41.27	40.91	40.22	40.36	40.66	41.67	41.86	41.50	42.21	42.70	42.28	41.81
23	41.28	40.86	40.85	40.46	40.62	41.71	41.85	41.54	42.19	42.78	42.30	41.76
26	41.27	40.81	39.93	40.41	40.66	41.71	41.82	41.53	42.25	42.64	42.20	41.74
29	41.26	40.76	40.40	40.36	40.54	41.74	41.82	41.55	42.36	42.58	42.15	41.67
Media	41.21	41.01	40.40	40.36	40.57	41.36	41.84	41.61	42.26	42.62	42.39	41.89

PORTOBUFFOLE'

(F) (9.97 m s. m.)

Giorno	G	F	M	A	M	G	L	A	S	O	N	D
2	7.16	6.56	6.93	5.42	7.49	7.30	5.38	5.08	7.86	8.88	6.68	7.56
5	6.95	6.45	6.80	5.32	6.26	7.66	6.52	4.66	9.97	8.62	6.59	7.42
8	6.86	6.05	6.58	5.36	6.09	7.96	6.93	4.36	9.97	8.32	6.46	7.14
11	6.58	6.26	6.27	5.58	5.96	8.30	7.01	4.26	8.99	7.98	6.29	7.09
14	6.13	6.28	5.99	5.98	6.23	7.98	6.78	3.99	8.96	7.50	6.22	7.06
17	6.56	6.98	5.83	6.21	6.33	7.27	6.26	3.95	8.96	7.06	6.13	6.86
20	6.88	7.14	5.69	6.39	6.56	6.89	5.85	3.89	8.98	6.96	6.20	6.66
23	7.17	7.26	5.64	6.92	6.69	6.48	5.70	3.98	8.89	6.88	7.00	6.61
26	6.88	7.04	5.48	6.87	6.96	5.93	5.66	4.76	8.47	6.83	7.68	6.55
29	6.60	6.98	5.46	7.61	7.92	5.41	5.53	5.38	7.85	6.76	7.61	6.47
Media	6.78	6.76	6.07	6.17	6.65	7.18	6.16	4.43	8.89	7.58	6.67	6.94

BRUGNERA

(F) (18.23 m s. m.)

Giorno	G	F	M	A	M	G	L	A	S	O	N	D
2	14.23	14.33	14.13	14.23	14.13	14.03	14.03	13.78	14.30	14.13	13.38	13.68
5	14.33	14.23	14.23	14.18	14.03	14.08	13.98	13.78	14.28	14.08	13.33	13.63
8	14.43	14.18	14.18	14.13	14.03	14.05	13.93	13.70	14.25	14.01	13.41	13.55
11	14.38	14.15	14.11	14.23	14.08	14.18	13.88	13.68	14.23	14.08	13.43	13.53
14	14.25	14.08	14.13	14.13	14.13	14.08	13.83	13.65	13.98	14.23	13.48	13.80
17	14.28	14.03	14.03	14.08	14.11	14.15	13.81	13.61	13.91	14.13	13.58	14.18
20	14.38	14.05	14.08	14.13	14.08	14.13	13.83	13.57	13.93	13.98	13.58	14.11
23	14.33	14.18	14.05	14.08	14.05	14.11	13.78	13.56	13.98	14.03	13.63	14.15
26	14.23	14.08	14.13	14.13	14.08	14.08	13.75	13.58	14.13	13.68	13.68	14.13
29	14.23	14.13	14.23	14.03	14.05	14.05	13.73	13.45	14.18	13.43	13.68	14.28
Media	14.31	14.14	14.18	14.13	14.12	14.09	13.85	13.63	14.12	13.97	13.51	13.89

FRATTA DI ODERZO

(F) (10.55 m s. m.)

Giorno	G	F	M	A	M	G	L	A	S	O	N	D
2	8.70	8.79	8.98	8.73	8.64	8.65	8.07	7.80	8.10	8.68	7.83	8.79
5	8.65	8.79	8.95	8.68	8.67	8.75	8.70	7.65	8.13	8.53	7.73	8.81
8	8.50	8.75	8.82	8.65	8.60	8.80	8.50	7.56	8.38	8.48	7.65	8.87
11	8.35	8.66	8.68	8.50	8.50	8.85	8.44	7.41	8.60	8.37	7.77	8.85
14	8.59	8.61	8.66	8.78	8.33	8.78	8.33	7.27	8.47	8.26	7.95	8.80
17	8.85	8.55	8.63	8.62	8.22	8.62	8.17	7.23	8.36	8.16	8.40	8.73
20	8.90	8.50	8.61	8.82	8.10	8.38	8.05	7.17	8.31	8.12	8.65	8.77
23	8.78	8.41	8.69	8.87	8.30	8.25	7.93	7.24	8.24	8.00	8.75	8.82
26	8.69	8.40	8.75	8.89	8.18	8.10	7.86	7.30	8.50	7.94	8.79	8.87
29	8.85	8.32	8.66	8.75	8.65	7.97	7.77	7.19	8.85	7.85	8.83	8.85
Media	8.69	8.60	8.74	8.73	8.42	8.51	8.18	7.38	8.39	8.24	8.23	8.82

ODERZO

(F) (12.25 m s. m.)

Giorno	G	F	M	A	M	G	L	A	S	O	N	D
2	10.15	10.05	10.39	9.96	10.08	10.31	9.73	9.95	10.28	10.05	9.62	10.10
5	10.09	9.97	10.34	9.94	10.24	10.22	10.52	9.78	10.15	9.97	9.63	10.03
8	10.03	9.90	10.07	9.90	9.87	10.66	10.13	9.75	10.13	9.88	9.65	10.22
11	9.95	9.82	9.95	9.85	9.80	10.16	10.06	9.67	10.14	9.84	9.77	10.23
14	9.90	9.79	9.86	9.90	9.75	10.11	9.89	9.62	10.04	9.74	9.83	10.02
17	10.31	9.76	9.85	10.10	9.71	10.08	9.87	9.63	9.84	9.68	9.95	9.91
20	10.62	9.72	9.82	10.61	9.72	9.85	9.76	9.58	9.87	9.65	10.15	9.88
23	10.23	9.71	10.15	10.23	9.88	9.75	9.80	9.76	9.80	9.62	10.22	9.94
26	10.01	9.73	10.10	10.14	9.85	9.76	9.74	9.97	10.20	9.59	10.05	10.11
29	10.10	9.75	9.98	10.35	10.55	9.72	9.82	9.76	10.45	9.58	10.08	10.06
Media	10.14	9.82	10.05	10.10	9.94	10.06	9.93	9.75	10.09	9.76	9.80	10.05

RUSTIGNE'

(F) (10.86 m s. m.)

Giorno	G	F	M	A	M	G	L	A	S	O	N	D
2	9.60	9.27	9.34	8.96	8.96	9.11	8.72	8.81	9.19	9.26	8.66	9.54
5	9.32	9.18	9.52	8.85	8.85	9.07	8.92	8.91	9.36	9.14	8.72	9.50
8	9.25	9.14	9.38	8.80	8.80	8.85	8.86	8.86	9.16	8.97	8.86	9.46
11	9.15	8.93	9.22	8.77	8.77	8.99	8.89	8.76	9.18	8.91	9.06	9.46
14	9.12	8.85	8.95	8.84	8.84	8.93	8.84	8.46	9.19	8.91	9.36	9.36
17	9.56	8.81	8.88	8.78	8.78	8.97	8.81	8.41	9.24	8.86	9.46	9.21
20	9.60	8.74	8.91	9.25	9.25	8.92	8.85	8.36	9.21	8.86	9.56	9.21
23	9.37	8.72	8.94	9.44	9.44	8.81	8.90	8.36	9.21	8.81	9.46	9.46
26	9.15	8.70	9.18	9.33	9.33	8.77	8.91	8.37	9.23	8.77	9.56	9.56
29	9.42	8.70	9.08	9.15	9.15	8.74	8.84	8.34	9.26	8.61	9.56	9.56
Media	9.35	8.90	9.13	9.02	9.02	8.92	8.85	8.56	9.22	8.91	9.28	9.45

PONTE DI PIAVE

(F) (11.49 m s. m.)

Giorno	G	F	M	A	M	G	L	A	S	O	N	D
2	9.89	9.06	9.84	8.84	9.49	9.79	8.89	9.14	9.84	9.82	9.19	9.94
5	9.29	9.46	9.79	8.79	9.24	9.84	9.97	9.06	9.67	9.70	9.13	9.69
8	8.91	9.49	9.59	8.74	9.09	10.01	9.79	8.76	9.69	9.60	9.13	9.90
11	8.69	9.35	9.17	8.73	8.94	9.94	9.60	8.64	9.71	9.49	9.27	9.84
14	8.79	9.36	9.06	8.66	8.78	9.79	9.35	8.63	9.64	9.39	9.31	9.64
17	9.78	9.19	8.93	8.64	8.77	9.49	9.39	8.77	9.54	9.49	9.19	9.51
20	9.74	8.99	8.79	8.79	8.81	9.41	9.31	8.69	9.59	9.29	9.34	9.46
23	9.64	8.90	8.71	9.14	8.89	9.31	9.24	8.94	9.49	9.27	9.74	9.57
26	9.29	8.84	9.14	9.49	8.59	9.19	9.11	8.89	9.94	9.19	9.61	9.49
29	8.69	8.62	9.04	9.74	9.79	9.03	9.18	8.79	9.91	9.20	9.97	9.70
Media	9.27	9.13	9.31	8.96	8.94	9.58	9.30	8.83	9.70	9.44	9.39	9.67

FONTANELLE

(F) (19.46 m s. m.)

Giorno	G	F	M	A	M	G	L	A	S	O	N	D
2	18.96	18.21	19.06	18.03	18.26	18.56	17.81	18.16	19.31	18.96	17.76	19.06
5	18.66	18.16	18.98	18.00	18.20	18.46	19.26	18.12	18.96	18.86	17.66	18.76
8	18.46	18.11	18.48	17.96	18.16	19.06	19.06	18.06	18.46	18.79	17.61	18.66
11	18.36	18.04	18.41	17.91	18.11	18.76	18.96	18.08	18.41	18.71	17.71	18.46
14	18.06	18.01	18.36	17.91	18.06	18.31	18.81	17.99	18.31	18.56	17.78	18.36
17	18.91	17.96	18.31	17.86	17.96	18.26	18.46	17.96	18.23	18.46	18.46	18.26
20	18.66	17.91	18.24	19.26	17.99	18.19	18.26	17.96	18.11	18.31	18.91	18.21
23	18.56	17.86	18.16	19.06	17.81	18.11	18.06	18.26	18.01	18.16	19.06	18.56
26	18.18	17.78	18.11	18.96	17.77	18.02	17.96	18.56	17.91	18.01	18.56	18.66
29	18.26	17.71	18.06	18.91	17.86	17.91	17.88	18.46	19.01	17.86	19.31	18.76
Media	18.50	17.98	18.42	18.39	18.01	18.36	18.45	18.16	18.47	18.47	18.28	18.57

NEGRISIA

(Fr) (12.85 m s. m.)

Giorno	G	F	M	A	M	G	L	A	S	O	N	D
2	10.80	10.74	10.71	10.62	10.77	10.98	10.54	10.57	10.86	10.84	10.56	10.88
5	10.90	10.69	10.74	10.60	10.71	10.90	10.89	10.55	10.95	10.76	10.55	10.77
8	10.77	10.66	10.75	10.56	10.66	11.06	10.82	10.52	10.92	10.72	10.54	10.74
11	10.78	10.68	10.68	10.55	10.62	11.00	10.77	10.50	10.89	10.68	10.56	10.84
14	10.68	10.62	10.65	10.56	10.58	10.82	10.70	10.48	10.79	10.65	10.57	10.75
17	10.93	10.59	10.62	10.55	10.57	10.74	10.66	10.48	10.72	10.62	10.57	10.70
20	11.01	10.57	10.60	10.65	10.55	10.67	10.62	10.46	10.72	10.62	10.74	10.67
23	10.82	10.56	10.58	10.82	10.54	10.64	10.59	10.50	10.68	10.60	10.82	10.69
26	10.74	10.55	10.68	10.74	10.54	10.59	10.56	10.56	10.70	10.58	10.78	10.69
29	10.82	10.53	10.64	10.91	10.84	10.57	10.59	10.54	11.02	10.57	10.80	10.65
Media	10.82	10.61	10.66	10.66	10.64	10.80	10.67	10.52	10.82	10.66	10.65	10.74

ORSAGO (n. 6) (F) (44.03 m s. m.)

Giorno	G	F	M	A	M	G	L	A	S	O	N	D
2	41.33	41.29	40.71	40.96	41.12	41.26	41.28	41.33	41.70	41.53	40.97	41.14
5	41.24	41.29	40.73	40.98	41.40	41.28	41.30	41.32	41.67	41.37	40.92	41.02
8	41.23	41.21	40.71	40.90	41.23	41.25	41.33	41.35	41.63	41.29	40.88	41.06
11	41.21	41.17	40.69	40.87	41.17	41.54	41.56	41.26	41.47	41.24	40.85	41.19
14	41.18	41.14	40.67	40.84	41.11	41.47	41.38	41.33	41.38	41.20	40.83	41.07
17	41.33	41.12	41.21	40.81	41.05	41.39	41.35	41.28	41.30	41.16	40.81	41.03
20	41.41	41.10	41.53	41.25	41.03	41.35	41.33	41.31	41.36	41.13	40.88	41.01
23	41.32	41.06	41.46	41.13	41.02	41.33	41.34	41.42	41.23	41.09	40.09	41.03
26	41.26	41.03	41.35	41.05	41.02	41.35	41.33	41.38	41.25	41.06	40.10	40.99
29	41.23	41.02	41.23	41.23	40.99	41.33	41.35	41.35	41.93	41.03	40.06	41.13
Media	41.27	41.14	41.04	41.00	41.11	41.42	41.38	41.33	41.49	41.31	40.64	41.07

ORMELLE (F) (18.62 m s. m.)

Giorno	G	F	M	A	M	G	L	A	S	O	N	D
2	16.27	16.21	16.35	16.10	16.40	»	»	»	16.78	16.22	16.03	16.38
5	16.42	16.15	16.30	16.07	16.52	»	»	»	16.36	16.06	16.04	16.34
8	16.18	16.11	16.26	16.06	15.79	»	»	»	16.27	16.08	16.03	16.28
11	16.15	16.08	16.17	16.05	16.45	»	»	»	16.17	16.06	16.07	16.29
14	16.10	16.07	16.20	16.04	16.25	»	»	»	16.11	16.04	16.08	16.19
17	16.49	16.06	16.08	16.04	16.12	»	»	»	16.04	16.05	16.18	16.14
20	16.58	16.04	16.86	16.46	16.07	»	»	»	16.06	16.04	16.31	16.11
23	16.28	16.04	16.05	16.48	16.03	»	»	»	16.04	16.04	16.40	16.13
26	16.17	16.03	16.14	16.20	»	»	»	16.18	16.07	16.03	16.25	16.21
29	16.33	16.03	16.09	16.88	»	»	»	16.08	16.46	16.02	16.18	16.31
Media	16.30	16.08	16.17	16.18	»	»	»	»	16.24	16.06	16.16	16.23

SAN POLO DI PIAVE (Ca' Vittoria) (F) (29.04 m s. m.)

Giorno	G	F	M	A	M	G	L	A	S	O	N	D
2	27.66	27.37	27.21	26.96	27.15	27.19	27.32	27.37	27.30	27.61	27.39	27.48
5	27.57	27.30	27.34	26.90	27.10	27.34	27.31	27.33	27.47	27.60	27.33	27.51
8	27.46	27.28	27.23	26.89	27.06	27.74	27.78	27.29	27.46	27.59	27.26	27.59
11	27.28	27.25	27.15	26.85	27.02	27.69	27.70	27.17	27.60	27.57	27.21	27.46
14	27.24	27.22	27.20	26.83	27.00	27.61	27.59	27.24	27.55	27.55	27.13	27.37
17	27.54	27.20	27.04	26.82	26.98	27.54	27.53	27.11	27.55	27.53	27.22	27.38
20	27.56	27.18	27.00	26.84	26.95	27.51	27.50	27.07	27.53	27.51	27.26	27.31
23	27.48	27.16	26.98	27.13	26.98	27.47	27.47	27.04	27.50	27.49	27.34	27.38
26	27.43	27.09	26.95	27.09	26.99	27.45	27.44	27.00	27.46	27.47	27.31	27.34
29	27.51	27.05	26.91	27.19	27.12	27.39	27.42	26.97	27.73	27.44	27.38	27.33
Media	27.47	27.21	27.10	26.95	27.03	27.49	27.56	27.16	27.51	27.54	27.33	27.41

SAN FIOR (Ca' Paoletti) (Fr) (48.81 m s. m.)

Giorno	G	F	M	A	M	G	L	A	S	O	N	D
2	45.67	45.70	45.65	45.51	45.66	45.60	45.80	45.77	45.75	45.73	45.70	45.73
5	45.74	45.69	45.69	45.48	45.67	45.60	45.81	45.77	45.74	45.73	45.70	45.70
8	45.70	45.68	45.62	45.44	45.65	45.83	45.81	45.77	45.74	45.73	45.73	45.70
11	45.70	45.65	45.58	45.42	45.65	45.83	45.80	45.77	45.74	45.73	45.75	45.70
14	45.71	45.62	45.57	45.41	45.68	45.83	45.81	45.77	45.73	45.73	45.77	45.67
17	45.75	45.70	45.58	45.39	45.60	45.81	45.81	45.77	45.73	45.73	45.74	45.67
20	45.77	45.68	45.56	45.44	45.59	45.81	45.81	45.76	45.73	45.73	45.74	45.67
23	45.75	45.54	45.56	45.60	45.58	45.81	45.81	45.75	45.73	45.73	45.73	45.67
26	45.71	45.53	45.56	45.59	45.56	45.80	45.81	45.75	45.73	45.71	45.73	45.66
29	45.74	45.52	45.54	45.73	45.62	45.79	45.81	45.75	45.73	45.70	45.73	45.66
Media	45.72	45.63	45.59	45.50	45.62	45.77	45.81	45.76	45.73	45.72	45.73	45.68

CIMADOLMO (Fr) (30.38 m s. m.)

Giorno	G	F	M	A	M	G	L	A	S	O	N	D
2	28.50	28.47	28.43	28.40	28.46	28.51	28.47	28.43	28.53	28.64	28.53	28.55
5	28.49	28.47	28.45	28.40	28.45	28.52	28.59	28.43	28.71	28.62	28.52	28.58
8	28.48	28.47	28.45	28.40	28.44	28.58	28.55	28.43	28.62	28.62	28.51	28.54
11	28.48	28.46	28.44	28.39	28.44	28.58	28.55	28.45	28.62	28.60	28.50	28.53
14	28.47	28.46	28.43	28.39	28.43	28.55	28.52	28.43	28.59	28.58	28.48	28.52
17	28.49	28.46	28.42	28.39	28.43	28.52	28.53	28.43	28.58	28.58	28.49	28.51
20	28.52	28.44	28.41	28.44	28.42	28.51	28.52	28.40	28.56	28.58	28.52	28.50
23	28.50	28.44	28.40	28.45	28.41	28.48	28.52	28.38	28.56	28.57	28.53	28.51
26	28.49	28.43	28.40	28.44	28.41	28.48	28.52	28.37	28.54	28.55	28.56	28.50
29	28.49	28.41	28.40	28.47	28.43	28.47	28.49	28.37	28.67	28.54	28.54	28.51
Media	28.49	28.45	28.42	28.42	28.43	28.52	28.52	28.43	28.60	28.59	28.52	28.52

TEZZE DI PIAVE (F) (39.25 m s. m.)

Giorno	G	F	M	A	M	G	L	A	S	O	N	D
2	33.40	33.75	33.15	32.50	32.75	32.86	33.45	33.50	32.70	33.88	33.50	33.18
5	33.45	33.80	33.05	32.50	32.77	32.90	33.85	33.43	32.50	33.95	33.41	33.25
8	33.45	33.80	32.92	32.55	32.80	32.92	34.03	33.40	33.45	34.00	33.33	33.35
11	33.50	33.75	32.85	32.60	32.80	32.92	34.10	33.32	33.70	34.10	33.20	33.50
14	33.50	33.75	32.75	32.65	32.85	33.05	34.05	33.28	33.88	34.05	33.05	33.28
17	33.55	33.55	32.65	32.70	32.75	33.07	33.93	33.25	33.85	34.00	32.98	33.25
20	33.55	33.50	32.55	32.60	32.70	33.10	33.90	33.15	33.90	33.93	32.87	33.18
23	33.60	33.45	32.50	32.65	32.75	33.15	33.85	33.03	33.80	33.80	32.93	33.08
26	33.62	33.35	32.45	32.55	32.80	33.20	33.82	32.92	33.75	33.71	33.00	32.95
29	33.65	33.35	32.45	32.65	32.85	33.25	33.70	32.80	33.80	33.58	33.10	32.87
Media	33.53	33.60	32.78	32.59	32.78	33.04	33.87	33.21	33.53	33.90	33.14	33.17

MARENO DI PIAVE (F) (36.15 m s. m.)

Giorno	G	F	M	A	M	G	L	A	S	O	N	D
2	34.27	34.38	34.17	33.67	33.92	34.15	34.61	34.54	34.44	34.84	34.45	34.38
5	34.29	34.31	34.07	33.64	33.98	34.13	34.99	34.47	34.65	34.79	34.39	34.37
8	34.36	34.25	33.98	33.61	33.94	34.60	34.78	34.38	34.46	34.88	34.30	34.34
11	34.35	34.16	33.92	33.60	33.91	34.54	34.78	34.34	34.51	34.76	34.28	34.35
14	34.38	34.09	33.86	33.57	33.92	34.54	34.74	34.49	34.55	34.73	34.11	34.35
17	34.48	34.04	33.82	33.68	33.94	34.58	34.75	34.25	34.58	34.70	34.33	34.30
20	34.56	33.99	33.78	33.69	33.95	34.58	34.76	34.23	34.60	34.66	34.34	34.25
23	34.45	33.95	33.77	33.80	33.93	34.60	34.74	34.23	34.59	34.62	34.35	34.28
26	34.42	33.90	33.75	33.85	33.92	34.58	34.69	34.16	34.65	34.55	34.41	34.23
29	34.54	33.16	33.70	33.91	33.95	34.62	34.63	34.05	34.92	34.50	34.46	34.23
Media	34.40	34.12	33.88	33.70	33.93	34.49	34.75	34.31	34.70	34.70	34.38	34.30

IESOLO - Via Ca' Pirami (F) (−0.05 m s. m.)

Giorno	G	F	M	A	M	G	L	A	S	O	N	D
2	−0.90	−0.65	−0.60	−0.99	−0.93	−0.88	−1.55	−0.96	−2.44	−2.36	−1.65	−0.92
5	−0.78	−0.82	−0.62	−1.05	−0.94	−0.90	−1.36	−1.02	−2.34	−2.30	−1.60	−0.85
8	−0.76	−0.85	−0.65	−1.04	−1.06	−0.79	−1.30	−1.10	−2.36	−2.58	−1.35	−0.95
11	−0.82	−0.95	−0.70	−1.05	−1.10	−0.66	−1.21	−1.20	−2.39	−1.56	−0.95	−1.00
14	−0.85	−0.90	−0.87	−1.04	−1.20	−0.98	−1.25	−1.65	−2.42	−1.58	−0.85	−1.08
17	−0.80	−0.88	−0.95	−0.99	−1.25	−0.86	−1.40	−1.80	−2.36	−1.67	−0.90	−1.12
20	−0.82	−0.84	−0.90	−1.05	−1.43	−1.00	−1.45	−2.10	−2.30	−1.75	−0.88	−1.18
23	−0.85	−0.65	−0.82	−0.95	−1.56	−1.25	−1.52	−2.25	−2.05	−1.82	−0.85	−1.20
26	−0.95	−0.62	−0.72	−1.02	−1.55	−1.56	−1.70	−2.40	−1.80	−1.92	−0.84	−1.30
29	−0.85	−0.60	−0.95	−1.06	−1.36	−1.63	−1.96	−2.48	−1.15	−1.85	−0.80	−1.45
Media	−0.84	−0.78	−0.78	−1.02	−1.23	−1.05	−1.47	−1.70	−2.16	−1.94	−1.07	−1.10

CAVALLINO (Ca' Pasquali)

(F) (1.73 m s. m.)

Giorno	G	F	M	A	M	G	L	A	S	O	N	D
2	0.77	0.83	0.46	0.58	0.65	0.74	0.42	0.37	0.40	0.61	0.21	0.66
5	0.76	0.71	0.45	0.53	0.68	0.78	0.56	0.30	0.42	0.55	0.28	0.59
8	0.69	0.68	0.43	0.50	0.58	0.74	0.52	0.30	0.39	0.50	0.28	0.58
11	0.64	0.60	0.53	0.52	0.53	0.90	0.46	0.26	0.38	0.44	0.33	0.57
14	0.63	0.58	0.53	0.51	0.50	0.79	0.43	0.23	0.37	0.38	0.38	0.55
17	0.75	0.55	0.56	0.50	0.44	0.65	0.41	0.21	0.37	0.31	0.42	0.54
20	1.06	0.55	0.55	0.71	0.37	0.61	0.40	0.18	0.53	0.28	0.46	0.52
23	0.83	0.54	0.53	0.78	0.40	0.54	0.37	0.21	0.58	0.25	0.50	0.54
26	0.65	0.53	0.75	0.72	0.43	0.49	0.40	0.25	0.66	0.23	0.55	0.57
29	0.61	0.73	0.59	0.65	0.63	0.44	0.38	0.27	0.65	0.20	0.59	0.58
Media	0.73	0.62	0.54	0.59	0.52	0.67	0.43	0.26	0.47	0.37	0.39	0.56

SAN BIAGIO DI CALLALTA

(F) (11.48 m s. m.)

Giorno	G	F	M	A	M	G	L	A	S	O	N	D
2	10.55	10.54	10.41	10.34	10.53	10.71	10.63	10.66	10.68	10.71	10.68	10.71
5	10.55	10.52	10.41	10.31	10.53	10.68	10.71	10.63	10.71	10.68	10.66	10.71
8	10.55	10.50	10.38	10.33	10.55	10.68	10.71	10.68	10.69	10.68	10.68	10.69
11	10.55	10.50	10.36	10.33	10.52	10.65	10.66	10.65	10.64	10.68	10.66	10.66
14	10.55	10.48	10.34	10.35	10.52	10.65	10.66	10.65	10.64	10.66	10.66	10.65
17	10.55	10.48	10.37	10.35	10.55	10.61	10.69	10.63	10.63	10.66	10.64	10.63
20	10.58	10.45	10.34	10.38	10.50	10.55	10.71	10.67	10.68	10.63	10.66	10.61
23	10.55	10.45	10.36	10.43	10.53	10.58	10.68	10.70	10.68	10.66	10.69	10.61
26	10.55	10.41	10.34	10.46	10.58	10.58	10.66	10.67	10.70	10.68	10.69	10.66
29	10.58	10.41	10.34	10.53	10.58	10.53	10.66	10.65	10.72	10.68	10.71	10.69
Media	10.56	10.47	10.36	10.38	10.54	10.62	10.68	10.66	10.68	10.67	10.67	10.66

VENEZIA (Lido)

(Fr) (6.37 m s. m.)

Giorno	G	F	M	A	M	G	L	A	S	O	N	D
2	1.26	1.50	1.11	1.26	1.38	1.36	1.29	1.23	0.98	1.04	0.78	1.08
5	1.32	1.46	1.14	1.28	1.36	1.46	1.28	1.21	1.07	1.05	0.70	1.09
8	1.34	1.42	1.16	1.19	1.30	1.52	1.25	1.18	1.04	1.00	0.67	1.08
11	1.34	1.34	1.13	1.14	1.26	1.59	1.20	1.15	1.00	0.94	0.67	1.09
14	1.29	1.28	1.10	1.30	1.24	1.51	1.21	1.14	0.98	0.90	0.68	1.08
17	1.36	1.24	1.08	1.35	1.19	1.59	1.18	1.11	0.90	0.86	0.68	1.04
20	1.41	1.18	1.05	1.38	1.14	1.55	1.14	1.10	0.86	0.81	0.74	1.00
23	1.49	1.16	1.04	1.57	1.10	1.48	1.11	0.99	0.83	0.78	0.90	0.97
26	1.52	1.15	1.22	1.42	1.06	1.40	1.17	0.98	0.88	0.78	1.00	0.94
29	1.53	1.13	1.29	1.38	1.10	1.34	1.20	0.98	0.97	0.75	1.06	0.92
Media	1.39	1.29	1.18	1.32	1.21	1.49	1.20	1.11	0.95	0.89	0.78	1.03

PERO

(Fr) (18.55 m s. m.)

Giorno	G	F	M	A	M	G	L	A	S	O	N	D
2	16.09	16.06	16.05	15.99	16.09	16.20	15.88	15.93	16.10	16.09	15.87	16.20
5	16.26	15.99	16.08	15.97	16.00	16.07	16.18	15.90	16.08	16.03	15.87	16.05
8	16.09	15.97	16.11	15.97	15.94	16.38	16.12	15.88	16.24	15.96	15.88	16.01
11	16.00	15.95	16.04	15.97	15.91	16.28	16.07	15.87	16.05	15.94	15.89	16.10
14	15.97	15.94	16.00	15.97	15.88	16.07	16.01	15.87	16.00	15.91	15.89	16.02
17	16.25	15.93	15.98	15.96	15.87	15.98	15.07	15.87	15.96	15.90	15.89	15.97
20	16.36	15.93	15.97	16.10	15.86	15.93	15.96	15.85	15.96	15.89	16.01	15.95
23	16.15	15.90	15.97	16.27	15.86	15.91	15.92	15.88	15.93	15.89	16.09	15.94
26	16.05	15.89	16.02	16.09	15.85	15.89	15.90	15.88	15.97	15.88	16.07	15.94
29	16.06	15.87	16.06	16.23	15.91	15.87	15.91	15.86	16.19	15.88	16.06	15.93
Media	16.13	15.94	16.02	16.05	15.92	16.06	15.90	15.88	16.05	15.94	15.95	16.01

MASERADA

(F) (29.17 m s. m.)

Giorno	G	F	M	A	M	G	L	A	S	O	N	D
2	27.61	27.52	27.27	27.27	27.47	27.57	27.57	27.45	27.42	27.75	27.45	27.58
5	27.59	27.48	27.25	27.26	27.45	27.57	28.27	27.44	27.82	27.71	27.41	27.66
8	27.59	27.45	27.36	27.26	27.42	28.09	27.96	27.44	27.71	27.67	27.36	27.52
11	27.52	27.42	27.31	27.35	27.37	27.78	27.87	27.42	27.73	27.62	27.33	27.55
14	27.47	27.38	27.25	27.27	27.35	27.75	27.81	27.37	27.69	27.59	27.27	27.53
17	27.57	27.35	27.20	27.27	27.33	27.69	27.77	27.27	27.67	27.57	27.25	27.49
20	27.74	27.32	27.15	27.51	27.33	27.67	27.71	27.18	27.66	27.55	27.37	27.47
23	27.62	27.28	27.17	27.49	27.32	27.67	27.65	27.09	27.67	27.54	27.44	27.42
26	27.55	27.25	27.23	27.46	27.32	27.64	27.57	26.98	27.64	27.52	27.49	27.38
29	27.62	27.21	27.26	27.47	27.38	27.57	27.53	27.07	27.85	27.47	27.50	27.44
Media	27.59	27.37	27.25	27.35	27.37	27.70	27.77	27.27	27.69	27.60	27.39	27.50

SALTORE

(Fr) (30.28 m s. m.)

Giorno	G	F	M	A	M	G	L	A	S	O	N	D
2	26.08	26.06	25.84	25.80	25.97	25.96	26.10	26.12	25.96	26.15	25.98	25.98
5	26.07	26.06	25.88	25.81	25.96	25.96	36.33	26.10	25.97	26.13	25.96	25.97
8	26.05	25.97	25.90	25.80	25.94	26.12	26.31	26.08	26.06	26.10	25.92	25.94
11	26.01	25.95	25.89	25.78	25.98	26.22	26.26	26.08	26.05	26.08	25.92	25.98
14	26.00	25.93	25.86	25.80	25.92	26.19	26.24	26.07	26.09	26.07	25.90	25.98
17	26.06	25.92	25.86	25.80	25.90	26.17	26.22	26.07	26.08	26.06	25.92	25.96
20	26.10	25.90	25.82	25.80	25.89	26.14	26.21	26.06	26.11	26.06	25.89	25.94
23	26.11	25.89	25.81	25.86	25.88	26.12	26.19	26.07	26.10	26.04	25.89	25.92
26	26.08	25.87	25.80	25.92	25.87	26.11	26.18	26.06	26.08	26.02	25.90	25.91
29	26.07	25.84	25.79	25.99	25.87	26.10	26.15	26.06	26.16	26.00	25.91	25.93
Media	26.06	25.95	25.84	25.84	25.91	26.11	26.22	26.08	25.97	26.07	25.92	25.95

LOVADINA

(F) (46.27 m s. m.)

Giorno	G	F	M	A	M	G	L	A	S	O	N	D
2	32.87	32.77	31.97	31.77	32.12	32.42	33.57	33.17	32.62	33.47	32.67	32.32
5	32.77	32.77	31.87	31.82	32.22	32.57	33.82	32.97	32.97	33.52	32.52	32.42
8	32.92	32.72	31.97	31.82	32.22	32.67	34.07	32.92	32.22	33.47	32.47	32.47
11	32.87	32.62	32.02	31.82	32.22	33.42	33.97	32.87	33.37	33.47	32.32	32.52
14	32.87	32.52	31.97	31.77	32.22	33.42	33.87	32.72	33.52	33.37	32.22	32.47
17	32.87	32.42	31.87	31.77	32.17	33.42	33.77	32.57	33.47	33.32	32.12	32.52
20	32.92	32.32	31.82	31.72	32.17	33.42	33.67	32.37	33.42	33.22	32.17	32.47
23	32.97	32.17	31.77	31.82	32.17	33.42	33.57	32.17	33.37	33.12	32.22	32.42
26	32.92	32.07	31.77	31.87	32.17	33.47	33.47	32.22	33.37	33.02	32.22	32.32
29	32.87	32.07	31.77	31.97	32.22	33.47	33.32	32.32	33.37	32.87	32.22	32.17
Media	32.87	32.44	31.86	31.81	32.19	33.17	33.71	32.63	33.27	33.26	32.31	32.41

LANCENIGO

(F) (25.90 m s. m.)

Giorno	G	F	M	A	M	G	L	A	S	O	N	D
2	22.30	22.37	22.20	22.11	22.24	22.37	22.52	22.57	22.41	22.54	22.28	22.22
5	22.32	22.36	22.20	22.10	22.23	22.35	22.60	22.51	22.45	22.50	22.25	22.25
8	22.35	22.34	22.19	22.09	22.23	22.62	22.65	22.50	22.49	22.46	22.23	22.28
11	22.34	22.30	22.19	22.10	22.22	22.57	22.65	22.46	22.49	22.43	22.28	22.25
14	22.32	22.27	22.18	22.11	22.20	22.53	22.64	22.44	22.48	22.39	22.22	22.25
17	22.34	22.26	22.18	22.13	22.18	22.49	22.63	22.42	22.46	22.38	22.22	22.24
20	22.36	22.24	22.17	22.16	22.20	22.50	22.62	22.40	22.45	22.37	22.21	22.22
23	22.36	22.22	22.15	22.22	22.22	22.49	22.61	22.39	22.43	22.34	22.20	22.24
26	22.37	22.21	22.14	22.24	22.25	22.49	22.60	22.38	22.50	22.38	22.18	22.25
29	22.38	22.19	22.13	22.25	22.28	22.49	22.59	22.37	22.56	22.32	22.17	22.26
Media	22.34	22.27	22.17	22.15	22.22	22.48	22.61	22.44	22.47	22.40	22.22	22.25

SPRESIANO

(F) (54.83 m s. m.)

Giorno	G	F	M	A	M	G	L	A	S	O	N	D
2	35.44	35.78	34.77	34.52	34.75	35.25	36.59	35.60	35.43	36.86	35.65	35.23
5	35.55	35.73	34.61	34.46	34.87	35.51	37.18	35.37	35.93	36.83	35.48	35.33
8	35.70	35.68	34.63	34.40	34.93	36.04	37.04	35.22	36.28	36.81	35.42	35.38
11	35.68	35.48	34.63	34.38	34.93	36.65	36.98	35.02	36.68	36.80	35.34	35.44
14	35.68	35.33	34.62	34.35	34.93	36.74	37.83	34.88	36.71	36.63	35.18	35.43
17	35.66	35.18	34.52	34.30	34.93	36.78	36.88	34.80	36.73	36.55	35.13	35.43
20	35.68	35.02	34.41	34.42	34.93	36.68	36.58	34.70	36.76	36.34	35.13	35.38
23	35.69	34.94	34.41	34.49	34.89	36.65	36.43	34.32	36.79	36.18	35.22	35.33
26	35.71	34.85	34.41	34.60	34.93	36.57	36.12	34.93	36.82	36.02	35.16	35.25
29	35.73	34.63	34.47	34.69	35.13	36.68	35.86	35.08	36.83	35.65	35.13	35.25
Media	35.65	35.28	34.55	34.46	34.92	36.34	36.74	35.04	36.50	36.49	35.28	35.34

MOGLIANO VENETO

(F) (8.47 m s. m.)

Giorno	G	F	M	A	M	G	L	A	S	O	N	D
2	5.47	6.15	6.36	5.75	6.32	6.64	5.47	5.66	5.96	5.77	5.41	5.97
5	5.27	5.96	6.42	5.70	6.29	6.67	6.17	5.42	5.97	5.79	5.42	6.01
8	5.07	5.99	6.44	5.79	6.15	6.89	6.19	5.37	5.99	5.84	5.42	6.02
11	5.47	6.00	6.32	5.84	6.10	6.91	5.60	5.37	6.00	5.87	5.43	6.04
14	6.47	5.87	6.17	5.87	6.07	6.95	5.64	5.37	6.01	5.87	5.43	6.03
17	6.70	5.64	5.87	5.82	6.02	6.93	5.67	5.35	5.52	5.90	5.44	6.01
20	6.47	5.57	5.75	6.80	5.67	6.92	5.67	5.30	5.54	5.92	5.46	6.02
23	6.16	5.62	5.79	6.87	5.61	6.47	5.64	5.29	5.55	5.83	6.27	6.01
26	6.17	5.67	5.82	6.78	6.72	5.67	5.64	5.29	5.57	5.79	5.77	6.01
29	6.19	5.67	5.84	6.85	6.67	5.47	5.65	5.29	5.57	5.72	5.97	6.00
Media	5.94	5.81	6.08	6.15	6.16	6.55	5.78	5.37	5.77	5.88	5.60	6.01

CHIRIGNAGO

(F) (12.57 m s. m.)

Giorno	G	F	M	A	M	G	L	A	S	O	N	D
2	9.67	10.32	10.30	10.00	10.20	10.42	10.07	10.00	10.17	10.15	10.05	10.29
5	10.29	10.25	10.35	10.04	10.17	10.37	10.37	9.99	10.12	10.12	10.07	10.25
8	10.25	10.23	10.22	10.08	10.15	10.31	10.35	10.02	9.95	10.10	10.01	10.32
11	10.20	10.20	10.16	10.01	10.12	10.47	10.22	9.97	10.03	10.12	10.05	10.20
14	10.37	10.19	10.12	10.20	10.15	10.48	10.16	9.94	10.00	10.09	10.00	10.15
17	10.34	10.20	10.17	10.16	10.18	10.42	10.19	9.92	9.98	10.06	10.24	10.05
20	10.39	10.21	10.22	10.37	10.14	10.32	10.18	10.02	9.95	9.95	10.47	10.22
23	10.32	10.15	10.20	10.47	10.12	10.20	10.19	10.08	9.93	9.94	10.45	10.11
26	10.37	10.13	10.07	10.33	10.10	10.10	10.12	10.12	10.25	9.93	10.40	10.14
29	10.35	10.10	10.02	10.22	10.37	10.08	10.01	10.10	10.26	9.94	10.32	10.19
Media	10.25	10.20	10.18	10.21	10.13	10.34	10.19	10.03	10.06	10.04	10.21	10.19

MUSANO (Ca' Rossa)

(F) (49.77 m s. m.)

Giorno	G	F	M	A	M	G	L	A	S	O	N	D
2	36.36	37.69	36.70	36.22	36.40	36.94	37.57	38.22	37.92	37.28	36.55	36.61
5	36.33	37.53	36.69	36.27	36.47	36.90	38.39	38.24	37.83	37.25	36.47	36.63
8	36.32	37.38	36.67	36.27	36.50	36.95	38.01	38.12	37.71	37.07	36.50	36.59
11	36.15	37.19	36.65	36.27	36.57	37.04	37.99	38.06	37.67	36.95	36.54	36.55
14	36.21	37.18	36.59	36.27	36.53	37.15	37.99	37.93	37.59	36.87	36.59	36.44
17	36.15	37.11	36.55	36.27	36.59	37.20	38.04	37.87	37.50	36.80	36.58	36.39
20	35.94	36.99	36.48	36.27	36.68	37.27	38.02	37.85	37.46	36.78	36.55	36.46
23	35.83	36.87	36.46	36.27	36.75	37.31	38.08	37.82	37.39	36.73	36.57	36.43
26	35.99	36.79	36.40	36.27	36.85	37.40	38.16	37.84	37.41	36.67	36.60	36.41
29	35.87	36.72	36.35	36.37	36.92	37.52	38.25	37.86	37.35	36.60	36.57	36.42
Media	36.11	37.14	36.55	36.28	36.62	37.17	38.05	37.98	37.58	36.90	36.55	36.49

SCORZE'

(F) (14.02 m s. m.)

Giorno	G	F	M	A	M	G	L	A	S	O	N	D
2	12.68	12.58	12.72	12.36	12.52	12.62	12.05	11.32	11.99	12.08	11.87	12.67
5	12.68	12.49	12.72	12.31	12.43	12.71	12.12	12.02	11.91	12.02	11.86	12.54
8	12.56	12.51	12.58	12.27	12.41	12.90	12.37	11.74	11.88	12.00	11.88	12.62
11	12.56	12.39	12.57	12.29	12.23	12.67	12.21	11.72	11.91	11.95	12.00	12.67
14	12.63	12.36	12.39	12.33	12.18	12.47	12.08	11.63	11.92	11.93	12.07	12.53
17	12.74	12.32	12.40	12.30	12.11	12.48	12.11	11.62	11.91	11.92	12.32	12.47
20	12.82	12.30	12.33	12.31	12.07	12.35	11.82	11.60	11.83	11.88	12.61	12.43
23	12.62	12.27	12.32	12.72	12.08	12.23	12.02	11.58	11.80	11.85	12.81	12.54
26	12.52	12.24	12.53	12.62	12.06	12.12	11.62	11.42	11.79	11.83	12.67	12.75
29	12.71	12.23	12.42	12.80	12.10	11.83	11.52	11.56	12.11	11.88	12.72	12.71
Media	12.65	12.37	12.50	12.48	12.23	12.44	12.00	11.62	11.90	11.98	12.28	12.59

ISTRANA

(F) (38.20 m s. m.)

Giorno	G	F	M	A	M	G	L	A	S	O	N	D
2	26.05	25.84	25.34	24.95	25.22	25.44	25.80	25.69	26.17	25.70	26.08	25.04
5	25.84	25.80	25.28	24.93	25.20	25.46	25.80	25.66	26.16	25.68	26.08	25.10
8	25.65	25.78	25.25	24.93	25.13	25.44	26.00	25.66	26.14	25.56	26.14	25.10
11	25.60	25.68	25.24	24.92	25.10	25.59	26.00	25.67	26.10	25.48	25.90	25.09
14	25.58	25.62	25.23	24.91	25.09	25.67	25.96	25.68	26.05	25.62	25.80	25.08
17	25.60	25.55	25.21	24.89	25.15	25.66	25.89	25.69	26.00	25.75	25.85	25.04
20	25.80	25.55	25.21	24.88	25.19	25.62	25.85	25.69	25.90	25.82	25.10	25.03
23	25.81	25.54	25.20	25.10	25.22	25.70	25.80	25.86	25.86	25.95	24.95	25.06
26	25.84	25.46	25.05	25.16	25.22	25.76	25.72	26.00	25.81	26.01	24.95	25.09
29	25.86	25.37	25.05	25.20	25.35	25.79	25.72	26.14	25.79	26.07	25.05	25.10
Media	25.76	25.61	25.21	24.99	25.19	25.61	25.85	25.77	26.00	25.76	25.54	25.07

VEDELAGO

(F) (45.35 m s. m.)

Giorno	G	F	M	A	M	G	L	A	S	O	N	D
2	34.85	34.81	34.79	34.77	34.77	34.87	34.75	34.99	34.48	33.40	33.45	34.83
5	34.81	34.83	34.77	34.75	34.79	34.88	34.79	35.01	34.55	33.47	33.43	34.72
8	34.79	34.81	34.75	34.73	34.77	34.86	34.85	34.98	34.52	33.48	33.43	34.67
11	34.81	34.86	34.73	34.71	34.73	34.82	34.93	35.02	34.56	33.55	33.40	33.64
14	34.85	34.82	34.74	34.72	34.76	34.81	35.03	35.04	34.50	33.50	33.41	33.63
17	34.86	34.81	34.73	34.75	34.78	34.81	34.98	34.99	34.73	33.47	33.37	33.60
20	34.88	34.77	34.75	34.77	34.81	34.82	35.05	34.97	34.71	32.46	33.40	33.57
23	34.83	34.73	34.71	34.76	34.83	34.79	35.01	34.95	34.75	32.42	33.42	33.61
26	34.82	34.76	34.77	34.78	34.79	34.77	35.07	34.99	34.77	32.41	33.43	33.55
29	34.80	34.74	34.78	34.79	34.82	34.73	35.02	35.01	34.47	32.38	33.41	33.53
Media	34.83	34.79	34.75	34.75	34.78	34.81	34.95	34.99	34.60	33.05	33.41	33.93

BARCON (Fanzolo)

(F) (67.80 m s. m.)

Giorno	G	F	M	A	M	G	L	A	S	O	N	D
2	35.37	36.27	35.59	34.67	34.63	35.47	35.92	37.35	37.28	36.68	35.30	34.98
5	35.42	36.16	35.52	34.57	34.67	35.52	35.87	37.37	37.40	36.45	35.22	34.95
8	35.65	36.08	35.42	34.46	34.72	35.56	35.78	37.38	37.48	36.30	35.20	34.98
11	35.79	36.02	35.42	34.42	34.78	35.62	37.02	37.40	37.60	36.16	35.20	35.00
14	35.90	35.95	35.38	34.37	34.85	35.65	37.05	37.45	37.50	36.02	35.15	34.95
17	36.00	35.87	35.34	34.35	34.87	35.72	37.08	37.50	37.35	35.88	35.05	34.95
20	36.09	35.80	35.32	34.38	34.97	35.75	37.10	37.45	37.15	37.75	34.90	34.97
23	36.22	35.74	35.18	34.44	35.08	35.82	37.05	37.42	36.98	35.62	34.95	34.98
26	36.31	35.67	35.04	34.52	35.22	35.87	37.25	37.37	36.80	35.50	34.98	34.95
29	36.40	35.62	34.83	34.57	35.37	35.89	37.35	37.32	36.77	35.38	34.95	34.94
Media	35.90	35.92	35.30	34.47	34.91	35.69	36.75	37.40	37.23	35.97	35.09	34.96

STRA

(F) (9.66 m s. m.)

G	F	M	A	M	G	L	A	S	O	N	D
7.66	7.63	7.48	7.45	7.60	7.81	7.19	6.99	6.92	7.25	7.68	7.51
7.65	7.58	7.54	7.48	7.56	7.75	7.21	6.95	7.13	7.26	6.96	7.50
7.64	7.54	7.56	7.41	7.61	7.96	7.24	6.90	7.16	7.27	6.94	7.54
7.59	7.49	7.52	7.42	7.47	8.01	7.26	6.90	7.16	7.24	6.95	7.50
7.55	7.46	7.48	7.41	7.40	7.79	7.22	6.91	7.20	7.20	6.99	7.46
7.77	7.53	7.45	7.42	7.30	7.78	7.19	6.92	7.19	7.16	7.02	7.40
8.56	7.61	7.44	7.46	7.26	7.61	7.15	6.91	7.17	7.12	7.07	7.35
8.16	7.39	7.44	7.49	7.25	7.44	7.12	6.93	7.15	7.08	7.38	7.53
8.37	7.38	7.49	7.53	7.25	7.33	7.07	6.89	7.13	7.04	7.52	7.34
7.67	7.41	7.48	7.61	7.33	7.26	7.03	6.88	7.23	7.00	7.54	7.39
7.88	7.50	7.49	7.46	7.40	7.67	7.17	6.92	7.14	7.16	7.18	7.43

CASTELFRANCO VENETO

(F) (41.79 m s. m.)

Giorno	G	F	M	A	M	G	L	A	S	O	N	D
2	36.99	37.39	37.16	36.74	36.59	36.69	37.14	37.64	37.89	37.61	37.03	36.89
5	37.09	37.39	37.14	36.69	36.54	36.79	37.19	37.64	37.94	37.59	36.96	36.83
8	37.09	37.35	37.12	36.64	36.49	36.89	37.34	37.67	37.97	37.58	36.91	36.77
11	37.09	37.34	37.11	36.59	36.49	37.01	37.39	37.64	37.99	37.57	36.87	36.87
14	37.09	37.29	37.04	36.44	36.49	37.04	37.45	37.61	37.96	37.50	36.83	36.77
17	37.09	37.29	37.04	36.44	36.49	37.04	37.49	37.61	37.94	37.34	36.59	36.74
20	37.14	37.29	36.99	36.39	36.49	37.06	37.55	37.61	37.89	37.33	36.29	36.71
23	37.19	37.19	36.94	36.44	36.59	37.09	37.59	37.60	37.89	37.19	36.69	36.66
26	37.24	37.14	36.89	36.49	36.59	37.04	37.59	37.64	37.85	37.16	36.83	36.64
29	37.29	37.15	36.83	36.59	36.59	37.04	37.61	37.67	37.79	37.10	36.81	36.63
Media	37.13	37.28	37.03	36.55	36.53	36.97	37.43	37.63	37.91	37.40	36.78	36.75

CASTELLO DI GODEGO

(F) (54.92 m s. m.)

G	F	M	A	M	G	L	A	S	O	N	D
40.94	40.58	41.00	40.45	40.16	40.37	41.08	41.97	42.19	42.14	41.39	40.74
41.03	40.66	41.12	40.32	40.21	40.41	41.20	41.97	42.21	42.10	41.35	40.78
41.09	40.73	41.03	40.17	40.22	40.54	41.36	41.99	42.22	41.99	41.32	40.76
41.21	40.83	40.96	40.17	40.22	40.64	41.48	41.93	42.32	41.95	41.16	40.75
41.27	41.03	40.87	40.11	40.21	40.82	41.60	41.97	42.30	41.93	41.09	40.74
41.27	41.37	40.79	40.09	40.21	40.94	41.71	41.97	42.32	41.93	40.93	40.74
41.39	41.25	40.75	40.05	40.17	40.97	41.75	41.97	42.31	41.87	40.97	40.75
41.44	41.12	40.70	40.02	40.18	40.99	41.80	41.99	42.27	41.81	40.95	40.73
41.48	41.08	40.66	40.08	40.21	41.02	41.86	41.97	42.25	41.76	40.77	40.73
41.52	41.01	40.58	40.02	40.28	41.02	41.91	42.01	42.19	41.76	40.75	40.73
41.26	40.97	40.85	40.15	40.21	40.77	41.57	41.97	42.26	41.92	41.07	40.74

VILLARAPPA

(F) (23.92 m s. m.)

Giorno	G	F	M	A	M	G	L	A	S	O	N	D
2	21.97	22.18	21.94	22.75	21.74	21.97	21.78	21.95	21.82	21.59	21.75	21.84
5	21.98	22.10	21.97	21.76	21.78	21.92	22.04	21.92	21.92	21.57	21.54	21.79
8	21.97	23.03	21.95	21.67	21.72	21.89	22.09	21.94	21.84	21.62	21.52	21.85
11	21.99	21.97	22.75	21.95	21.80	21.92	22.05	21.98	21.79	21.64	21.49	21.77
14	22.01	21.93	22.80	21.76	21.79	21.90	21.99	21.72	21.76	21.61	21.54	21.62
17	22.08	21.80	22.82	21.82	21.87	21.87	22.12	21.74	21.71	21.59	21.72	21.60
20	22.09	21.77	22.27	22.27	21.92	21.85	22.09	21.72	21.65	21.58	21.70	21.65
23	22.12	21.75	22.77	21.77	21.94	21.85	22.07	21.73	21.61	21.55	21.62	21.63
26	22.14	21.74	22.77	21.77	22.02	21.83	22.03	21.77	21.58	21.57	21.64	21.62
29	22.25	21.75	22.76	21.76	22.03	21.80	21.99	21.80	21.54	21.55	21.82	21.61
Media	22.06	21.90	22.48	21.93	21.86	21.88	22.02	21.82	21.72	21.59	21.63	21.70

VILLA DEL CONTE

(F) (28.36 m s. m.)

G	F	M	A	M	G	L	A	S	O	N	D
26.61	26.26	26.21	26.21	26.46	26.45	26.26	26.26	26.11	26.16	26.06	25.41
26.60	26.25	25.41	26.26	26.45	26.46	26.26	26.21	26.11	26.16	26.06	25.41
26.56	26.21	25.41	26.16	26.16	26.46	26.21	26.21	26.10	26.14	26.01	25.41
26.44	26.20	25.41	26.21	26.26	26.46	26.21	26.19	26.10	26.14	26.00	25.41
26.46	26.20	25.41	26.16	26.26	26.46	26.26	26.16	26.09	26.16	25.96	25.41
26.44	26.18	25.41	26.16	26.21	26.46	26.26	26.11	26.08	26.14	25.96	25.41
26.41	26.18	25.41	26.09	26.21	26.41	26.26	26.16	26.08	26.15	26.06	26.21
26.41	26.19	25.46	26.09	26.21	26.41	26.26	26.11	26.07	26.06	26.11	26.20
26.66	26.20	26.16	26.40	26.41	26.41	26.26	26.11	26.07	26.06	26.06	26.26
26.61	26.18	26.26	26.51	26.45	26.40	26.26	26.14	26.08	26.06	26.06	26.26
26.52	26.20	26.65	26.33	26.31	26.44	26.25	26.17	26.09	26.12	26.03	25.74

ABBAZIA PISANI

(F) (35.88 m s. m.)

Giorno	G	F	M	A	M	G	L	A	S	O	N	D
2	34.23	34.12	34.07	34.11	34.11	34.19	33.51	34.02	34.19	34.17	33.95	34.15
5	34.17	34.07	34.16	34.06	34.06	34.21	34.23	33.90	34.18	34.12	33.98	34.09
8	34.18	34.04	34.13	34.06	34.00	34.24	34.11	33.79	34.10	34.09	34.04	34.13
11	34.18	34.02	34.06	34.09	33.97	34.15	33.97	33.67	34.11	34.05	34.05	34.12
14	34.15	34.00	34.07	34.08	33.91	34.13	33.84	33.62	34.08	34.01	34.08	34.11
17	34.16	33.99	34.10	34.05	33.88	34.08	33.85	33.57	34.04	34.00	34.11	34.11
20	34.21	33.98	34.09	34.23	33.96	33.83	33.82	33.53	34.00	33.99	34.16	34.10
23	34.13	33.98	34.05	34.22	34.09	33.78	34.06	33.91	33.89	33.97	34.18	34.11
26	34.13	33.97	34.13	34.17	34.03	33.66	34.03	34.03	34.11	33.95	34.19	34.09
29	34.21	34.00	34.09	34.18	34.19	33.58	34.05	34.05	34.20	33.93	34.17	34.08
Media	34.16	34.02	34.09	34.12	34.02	33.98	33.95	33.81	34.08	34.03	34.09	34.11

MARSANGO

(F) (25.34 m s. m.)

G	F	M	A	M	G	L	A	S	O	N	D
23.73	23.54	23.94	23.31	23.51	23.75	23.22	23.09	23.70	23.41	22.74	23.61
23.62	23.49	23.88	23.28	23.34	23.69	23.67	22.89	24.09	23.29	22.82	23.51
23.52	23.47	23.53	23.25	23.48	23.54	23.36	22.84	23.29	23.21	22.82	23.60
23.44	23.35	23.39	23.29	23.47	23.61	23.31	22.80	23.33	23.13	22.96	23.55
23.46	23.36	23.35	23.24	23.51	23.44	23.26	22.73	23.54	23.01	23.05	23.50
23.70	23.29	23.39	23.20	23.34	23.34	23.11	22.67	23.24	22.96	23.13	23.47
23.81	23.26	23.25	23.91	23.14	23.27	23.36	22.68	23.17	22.91	23.19	23.44
23.53	23.23	23.34	23.70	23.07	23.21	23.24	22.93	23.01	22.89	23.84	23.49
23.51	23.18	23.35	23.57	23.49	23.14	23.02	22.77	23.09	22.85	23.84	23.54
23.36	23.15	23.48	23.31	23.32	23.04	22.99	22.97	23.71	22.79	23.69	23.64
23.62	23.33	23.48	23.46	23.41	23.43	23.25	22.83	23.42	23.04	23.21	23.58

SANT'ANNA MOROSINA (Segheria)

(F) (31.05 m s. m.)

Giorno	G	F	M	A	M	G	L	A	S	O	N	D
2	29.35	29.38	29.46	29.24	29.27	29.35	29.25	29.27	29.55	29.33	29.35	29.35
5	29.32	29.24	29.58	29.20	29.25	29.29	29.40	29.27	29.35	29.34	29.32	29.35
8	29.30	29.23	29.45	29.23	29.21	29.45	29.35	29.26	29.34	29.31	29.30	29.40
11	29.32	29.23	29.25	29.23	29.21	29.45	29.30	29.27	29.36	29.31	29.32	29.37
14	29.35	29.33	29.23	29.23	29.21	29.55	29.28	29.27	29.35	29.31	29.32	29.35
17	29.33	29.22	29.25	29.25	29.21	29.45	29.30	29.27	29.32	29.31	29.35	29.35
20	29.30	29.22	29.35	29.45	29.35	29.35	29.35	29.27	29.32	29.30	29.45	29.31
23	29.27	29.22	29.35	29.45	29.45	29.29	29.31	29.35	29.31	29.29	29.46	29.29
26	29.35	29.22	29.25	29.40	29.53	29.25	29.32	29.37	29.35	29.29	29.40	29.29
29	29.39	19.22	29.24	29.30	29.55	29.25	29.32	29.37	29.33	29.29	29.35	29.34
Media	29.33	29.23	29.33	29.30	29.32	29.37	29.32	29.30	29.36	29.31	29.36	29.34

CAMPO SAN MARTINO

(F) (25.98 m s. m.)

Giorno	G	F	M	A	M	G	L	A	S	O	N	D
2	22.14	22.58	21.83	21.76	22.75	21.48	21.45	21.12	20.88	21.33	20.84	21.58
5	22.56	22.42	22.00	21.70	22.40	21.98	21.58	20.98	21.13	21.41	21.04	21.70
8	22.41	22.63	21.88	21.58	22.24	22.68	21.33	20.83	21.21	21.53	21.11	21.84
11	22.16	22.38	22.03	21.51	22.08	22.75	21.63	20.96	21.04	21.15	21.02	21.74
14	21.88	22.20	22.10	21.43	21.79	22.71	21.58	20.80	20.98	20.88	20.88	21.66
17	22.08	22.13	22.13	21.98	21.53	22.53	21.64	20.75	20.98	20.80	20.98	21.62
20	23.02	21.78	22.06	22.48	21.58	22.41	21.51	20.68	20.85	20.98	21.22	21.54
23	22.73	21.72	22.01	22.54	21.65	21.98	21.43	20.80	20.78	21.03	21.50	21.60
26	22.44	21.63	21.88	22.47	21.50	21.78	21.31	20.98	20.98	21.10	21.58	21.78
29	22.52	21.70	21.80	23.03	21.42	21.53	21.23	21.08	21.18	20.98	21.53	21.91
Media	22.39	22.12	21.97	22.05	21.89	22.18	21.45	20.89	20.99	21.12	21.17	21.70

PAVIOLA

(F) (29.29 m s. m.)

Giorno	G	F	M	A	M	G	L	A	S	O	N	D
2	27.68	27.44	26.76	26.83	27.61	27.33	26.56	26.27	25.41	26.35	25.99	27.23
5	27.74	27.42	27.07	26.70	27.55	27.48	26.69	26.25	25.26	26.40	26.01	27.18
8	27.65	27.36	27.29	26.69	27.47	27.85	26.64	26.15	25.22	26.44	26.22	27.26
11	27.52	27.24	27.21	26.86	27.26	27.92	26.58	26.08	25.17	26.35	26.19	27.18
14	27.31	27.15	27.13	26.70	26.99	27.60	26.54	25.92	25.17	26.24	26.15	27.15
17	27.69	27.07	27.05	26.49	26.82	27.35	26.46	25.76	25.14	26.13	26.19	27.10
20	27.84	26.90	26.89	26.99	26.69	27.27	26.39	25.58	25.11	26.04	26.59	27.06
23	27.69	26.72	26.88	27.39	26.60	27.05	26.36	25.66	25.07	25.99	26.75	27.02
26	27.66	26.64	26.91	27.34	26.53	26.84	26.28	25.60	26.09	25.94	26.98	26.99
29	27.51	26.56	26.95	27.69	26.71	26.71	26.31	25.47	26.32	25.93	27.07	26.94
Media	27.63	27.05	27.01	26.97	27.02	27.34	26.43	25.87	25.40	26.18	26.41	27.11

BOLZANELLA

(F) (37.19 m s. m.)

Giorno	G	F	M	A	M	G	L	A	S	O	N	D
2	35.64	35.64	35.69	35.59	35.69	35.69	35.57	35.59	35.69	35.59	35.59	35.64
5	35.64	35.64	35.69	35.54	35.64	35.72	35.57	35.59	35.59	35.59	35.57	35.64
8	35.59	35.59	35.71	35.54	35.62	35.69	35.59	35.58	35.54	35.57	35.59	35.69
11	35.60	35.56	35.73	35.55	35.59	35.69	35.57	35.60	35.57	35.59	35.59	35.64
14	35.69	35.55	35.72	35.54	35.59	35.69	35.57	35.59	35.59	35.54	35.59	35.64
17	35.67	35.55	35.64	35.69	35.59	35.64	35.59	35.57	35.57	35.54	35.61	35.66
20	35.67	35.54	35.62	35.79	35.58	35.61	35.59	35.57	35.57	35.54	35.61	35.65
23	35.66	35.54	35.59	35.74	35.64	35.59	35.57	35.54	35.59	35.56	35.59	35.59
26	35.64	35.54	35.59	35.74	35.64	35.59	35.56	35.59	35.64	35.54	35.61	35.57
29	35.69	35.60	35.61	35.78	35.69	35.59	35.57	35.64	35.64	35.56	35.64	35.54
Media	35.65	35.57	35.66	35.64	35.68	35.65	35.57	35.59	35.60	35.56	35.60	35.63

CITTTADELLA

(F) (49.52 m s. m.)

Giorno	G	F	M	A	M	G	L	A	S	O	N	D
2	43.71	43.74	43.63	43.36	43.46	43.50	43.79	44.25	44.03	43.84	43.57	43.56
5	43.80	43.70	43.52	43.33	43.43	43.55	43.92	44.18	44.04	43.81	43.56	43.56
8	43.82	43.67	43.52	43.28	43.43	43.57	44.04	44.11	44.02	43.81	43.52	43.57
11	43.79	43.65	43.51	43.26	43.44	43.62	44.00	44.11	44.00	43.77	43.52	43.54
14	43.78	43.64	43.50	43.24	43.42	43.68	43.98	43.92	43.96	43.74	43.47	43.51
17	43.80	43.62	43.49	43.21	43.45	43.74	43.97	43.82	43.93	43.72	43.47	43.52
20	43.82	43.60	43.46	43.19	43.47	43.73	43.93	43.80	43.92	43.71	43.49	43.53
23	43.80	43.56	43.42	43.35	43.38	43.74	44.02	43.99	43.86	43.67	43.51	43.51
26	43.77	43.55	43.41	43.39	43.46	43.78	44.01	43.96	43.85	43.68	43.52	43.48
29	43.78	43.53	43.40	43.41	43.47	43.75	44.03	44.00	43.83	43.61	43.54	43.42
Media	43.79	43.63	43.49	43.30	43.45	43.66	43.97	44.02	43.94	43.73	43.52	43.52

ROSA' (Borgo Tocchi)

(F) (97.86 m s. m.)

Giorno	G	F	M	A	M	G	L	A	S	O	N	D
2	53.39	54.16	53.76	52.76	52.38	53.16	54.36	54.76	55.09	55.39	55.26	54.21
5	53.48	54.21	53.74	53.61	52.41	53.18	54.51	54.81	55.20	55.35	55.24	54.19
8	53.38	54.18	53.78	53.54	52.54	53.17	54.46	55.06	55.28	55.18	55.28	54.22
11	53.41	54.14	53.71	53.52	52.51	53.16	54.43	55.27	55.31	55.21	55.23	54.01
14	53.36	54.16	53.51	53.56	52.46	53.14	54.41	55.26	55.34	55.26	55.21	54.16
17	53.38	53.96	53.44	52.51	52.48	53.11	54.43	55.13	55.41	55.29	55.18	53.81
20	53.36	53.91	53.32	52.44	52.44	53.12	54.38	55.11	55.43	55.26	55.16	53.71
23	53.76	53.79	53.26	52.36	52.41	53.08	54.36	55.14	55.46	55.28	55.20	53.56
26	54.26	53.76	53.13	52.43	52.48	53.11	54.39	55.10	55.44	55.24	55.26	53.53
29	54.16	53.81	52.76	52.41	52.46	53.29	54.64	55.06	55.41	55.22	55.34	53.51
Media	53.61	54.01	53.44	52.51	52.46	53.15	54.44	55.07	55.34	55.27	55.22	53.89

STROPPARI

(F) (70.50 m s. m.)

Giorno	G	F	M	A	M	G	L	A	S	O	N	D
2	55.62	55.26	54.75	54.30	54.70	55.27	55.97	56.20	56.18	56.20	55.52	55.07
5	55.65	55.21	54.67	54.33	54.79	55.32	55.99	56.10	56.31	56.25	55.45	55.18
8	55.70	55.16	54.61	54.36	54.93	55.40	56.00	56.09	56.40	56.20	55.41	55.27
11	55.65	55.17	54.57	54.40	54.96	55.47	56.01	56.13	56.35	56.15	55.31	55.24
14	55.61	55.06	54.51	54.45	55.00	55.70	56.07	56.19	56.31	56.09	55.23	55.21
17	55.57	55.02	54.45	54.46	55.04	55.80	56.11	56.26	56.24	56.05	55.12	55.15
20	55.52	54.98	54.38	54.60	55.09	55.85	56.15	56.32	56.19	55.95	55.04	55.07
23	55.45	54.92	54.33	54.55	55.15	55.90	56.16	56.26	56.11	55.86	54.97	54.98
26	55.40	45.85	54.30	54.57	55.20	55.92	56.19	56.22	56.05	55.73	55.05	54.91
29	55.31	54.83	54.28	54.61	55.24	55.95	56.20	56.20	56.00	55.60	55.16	54.85
Media	55.55	55.05	54.48	54.46	55.01	55.66	56.08	56.20	56.21	56.01	55.23	55.09

CARTIGLIANO

(F) (85.99 m s. m.)

Giorno	G	F	M	A	M	G	L	A	S	O	N	D
2	71.74	70.84	68.99	70.55	71.10	75.24	73.08	71.75	72.60	74.24	72.29	71.79
5	71.62	70.87	69.29	70.70	71.26	75.05	73.19	71.39	74.06	73.95	73.04	71.41
8	71.43	70.49	69.10	70.79	71.42	73.36	73.18	70.94	73.86	73.79	71.88	71.19
11	71.33	70.30	68.98	70.79	71.55	73.67	72.95	70.31	73.82	73.64	71.84	71.15
14	71.25	70.25	68.87	70.89	71.50	73.56	72.71	70.31	73.73	73.32	71.78	71.07
17	71.24	70.03	68.89	70.75	71.69	73.44	72.49	69.40	73.48	73.33	71.56	70.89
20	71.10	69.79	69.02	70.44	69.03	73.18	72.45	68.87	73.35	73.20	71.51	70.59
23	70.96	69.33	69.41	70.60	69.92	73.09	72.34	68.14	73.21	73.06	72.09	70.46
26	70.40	69.06	70.15	70.73	71.91	72.97	72.18	71.50	73.54	72.80	71.90	70.26
29	70.26	69.00	69.95	70.71	72.74	72.91	71.99	71.49	74.41	72.58	71.77	70.21
Media	71.18	70.00	69.26	70.69	71.21	73.25	72.65	70.43	73.61	73.39	71.87	70.90

CASA BASTIANELLO GIOVANNI (Bassanello)

(F) (11.15 m s. m.)

Giorno	G	F	M	A	M	G	L	A	S	O	N	D
2	8.99	8.99	8.96	9.15	9.01	8.98	8.95	8.91	8.98	8.97	8.95	8.95
5	9.02	9.02	8.94	9.12	8.97	8.91	8.93	8.92	9.18	8.96	8.94	8.93
8	8.98	8.97	8.96	9.08	8.98	8.86	8.95	8.94	9.08	9.02	8.93	8.91
11	9.04	8.95	8.99	8.97	8.99	8.92	8.96	8.93	9.02	8.99	8.95	8.92
14	9.06	8.98	9.02	9.00	8.97	8.94	8.93	8.91	8.96	8.95	8.91	8.91
17	9.02	8.96	8.98	8.98	8.93	8.95	8.91	8.92	8.95	8.98	8.92	9.18
20	8.99	8.97	8.97	9.02	8.95	8.94	8.94	8.92	8.93	8.96	8.93	9.13
23	9.01	8.99	8.96	9.02	8.92	8.95	8.92	8.93	8.92	8.95	8.95	9.15
26	8.96	8.95	9.03	9.02	8.94	8.93	8.91	8.94	8.92	8.95	8.94	9.14
29	8.98	8.94	9.06	8.98	8.95	8.92	8.92	8.96	8.91	8.93	8.93	9.18
Media	9.00	8.97	8.99	9.03	8.96	8.92	8.93	8.93	8.93	8.97	8.93	9.04

CASA VAROTTO GUGLIELMO (Bassanello)

(F) (11.13 m s. m.)

Giorno	G	F	M	A	M	G	L	A	S	O	N	D
2	10.29	10.35	10.26	10.35	10.32	10.34	10.29	10.16	10.11	10.16	10.24	10.32
5	10.27	10.33	10.22	10.33	10.34	10.35	10.19	10.17	10.23	10.19	10.27	10.33
8	10.31	10.31	10.23	10.34	10.31	10.35	10.17	10.14	10.17	10.21	10.27	10.31
11	10.34	10.29	10.24	10.30	10.33	10.33	10.16	10.15	10.11	10.23	10.31	10.29
14	10.40	10.34	10.22	10.33	10.33	10.31	10.20	10.10	10.03	10.26	10.30	10.30
17	10.34	10.32	10.27	10.30	10.31	10.25	10.20	10.06	10.16	10.26	10.33	10.23
20	10.36	10.30	10.23	10.32	10.32	10.22	10.19	10.02	10.14	10.24	10.32	10.26
23	10.35	10.26	10.20	10.33	10.31	10.21	10.16	10.03	10.09	10.24	10.31	10.23
26	10.33	10.27	10.34	10.31	10.33	10.21	10.20	10.04	10.24	10.24	10.31	10.24
29	10.32	10.28	10.37	10.29	10.32	10.19	10.16	10.06	10.21	10.27	10.29	10.26
Media	10.33	10.30	10.26	10.32	10.32	10.28	10.18	10.09	10.15	10.23	10.29	10.28

CASA FAGGIN FORTUNATO (Bassanello)

(F) (12.05 m s. m.)

Giorno	G	F	M	A	M	G	L	A	S	O	N	D
2	10.65	10.63	10.57	10.65	10.63	10.62	10.61	10.62	10.62	10.63	10.73	10.69
5	10.62	10.64	10.56	10.63	10.63	10.64	10.56	10.61	10.69	10.68	10.72	10.68
8	10.61	10.61	10.56	10.66	10.61	10.63	10.62	10.63	10.63	10.74	10.66	10.68
11	10.65	10.56	10.58	10.65	10.62	10.62	10.68	10.56	10.61	10.86	10.69	10.67
14	10.68	10.62	10.56	10.63	10.63	10.61	10.65	10.61	10.56	10.88	10.67	10.68
17	10.66	10.65	10.56	10.64	10.62	10.56	10.64	10.62	10.67	10.86	10.68	10.67
20	10.65	10.63	10.58	10.62	10.61	10.61	10.61	10.62	10.69	10.79	10.67	10.65
23	10.63	10.56	10.59	10.65	10.56	10.62	10.65	10.61	10.65	10.76	10.69	10.68
26	10.66	10.58	10.64	10.62	10.61	10.56	10.62	10.56	10.68	10.74	10.72	10.67
29	10.65	10.57	10.66	10.56	10.56	10.56	10.61	10.61	10.65	10.75	10.68	10.69
Media	10.64	10.60	10.59	10.63	10.61	10.60	10.62	10.60	10.64	10.77	10.69	10.68

CASA MINGARDO ANGELO (Bassanello)

(F) (11.16 m s. m.)

Giorno	G	F	M	A	M	G	L	A	S	O	N	D
2	10.26	10.70	10.26	10.18	10.19	10.20	10.18	10.56	10.56	10.20	10.75	10.26
5	10.21	10.72	10.25	10.20	10.17	10.62	10.19	10.56	10.69	10.22	10.26	10.25
8	10.24	10.69	10.24	10.56	10.56	10.65	10.56	10.56	10.22	10.26	10.26	10.22
11	10.75	10.72	10.22	10.18	10.19	10.23	10.22	10.19	10.20	10.69	10.22	10.24
14	10.78	10.72	10.18	10.56	10.20	10.17	10.20	10.54	10.56	10.26	10.24	10.25
17	10.76	10.75	10.20	10.54	10.18	10.18	10.56	10.56	10.68	10.24	10.26	10.77
20	10.78	10.78	10.18	10.56	10.19	10.56	10.19	10.55	10.24	10.70	10.26	10.77
23	10.75	10.70	10.56	10.52	10.56	10.18	10.22	10.17	10.20	10.69	10.24	10.74
26	10.72	10.68	10.60	10.18	10.20	10.17	10.18	10.22	10.56	10.69	10.22	10.79
29	10.74	10.68	10.64	10.56	10.18	10.56	10.56	10.25	10.18	10.67	10.26	10.78
Media	10.59	10.71	10.33	10.40	10.26	10.35	10.31	10.42	10.41	10.46	10.38	10.51

PIAZZOLA SUL BRENTA

(F) (28.39 m s. m.)

Giorno	G	F	M	A	M	G	L	A	S	O	N	D
2	25.64	25.64	25.38	25.17	25.64	25.64	25.09	24.79	24.76	25.15	24.49	25.16
5	25.82	25.54	25.58	25.12	25.45	25.67	25.42	24.68	24.91	25.31	24.44	25.22
8	25.65	25.47	25.48	25.06	25.29	25.97	25.35	24.64	24.99	24.91	24.44	25.25
11	25.51	25.17	25.47	24.95	25.20	25.75	25.21	24.52	24.94	24.83	24.47	25.49
14	25.44	25.29	25.35	24.95	25.08	25.84	24.96	24.61	24.87	24.78	24.49	25.25
17	25.81	25.19	25.27	24.93	25.01	25.73	25.02	24.55	24.80	24.61	24.35	25.20
20	25.99	25.07	25.16	25.61	24.92	25.49	24.95	24.41	24.75	24.61	24.83	25.05
23	25.79	25.04	25.13	25.68	24.86	25.35	25.00	24.43	24.64	24.61	25.18	25.05
26	25.69	24.99	25.38	25.58	24.90	25.08	24.86	24.58	24.59	24.54	25.14	25.05
29	25.85	24.94	25.24	25.90	25.31	25.09	24.91	24.57	25.38	24.47	25.18	25.30
Media	25.72	25.23	25.34	25.29	25.17	25.56	25.08	24.58	24.85	24.78	24.70	25.20

CAMISANO (Via Boschi)

(F) (27.97 m s. m.)

Giorno	G	F	M	A	M	G	L	A	S	O	N	D
2	26.76	26.17	26.46	25.82	26.05	26.48	25.84	25.88	26.39	26.02	25.64	26.13
5	26.31	26.00	26.48	25.77	25.94	26.27	26.26	25.82	26.03	25.92	25.65	26.05
8	26.01	25.92	26.41	25.66	25.85	26.57	25.95	25.77	25.99	25.88	25.66	26.37
11	26.02	25.87	25.95	25.67	25.81	26.42	25.81	25.85	26.02	25.83	25.72	26.25
14	25.99	25.84	25.92	25.75	25.78	26.10	25.79	25.84	25.95	25.79	25.65	26.02
17	26.33	25.79	25.88	25.77	25.73	26.16	25.83	25.82	25.92	25.74	25.99	25.93
20	26.52	25.76	25.84	26.38	25.77	25.92	25.79	25.79	25.78	25.70	26.62	25.88
23	26.15	25.73	25.81	26.16	25.80	25.88	25.87	25.88	25.76	25.68	26.76	25.97
26	26.01	25.69	26.02	26.11	25.75	25.84	25.85	25.86	25.92	25.66	26.52	26.13
29	26.37	25.66	25.86	26.49	26.13	25.81	25.82	25.79	26.52	25.62	26.32	26.22
Media	26.24	25.84	26.06	25.87	25.76	26.14	25.83	25.83	26.03	25.78	26.05	26.11

GROSSA

(F) (30.72 m s. m.)

Giorno	G	F	M	A	M	G	L	A	S	O	N	D
2	29.57	29.67	29.47	29.42	29.41	29.57	29.52	29.42	29.77	29.57	29.07	29.58
5	29.55	29.59	29.52	29.41	29.47	29.63	29.74	29.38	29.74	29.48	29.21	29.54
8	29.53	29.56	29.57	29.39	29.37	29.64	29.49	29.32	29.59	29.34	29.24	29.63
11	29.51	29.58	29.52	29.47	29.31	29.58	29.48	29.29	29.56	29.32	29.23	29.62
14	29.61	29.49	29.47	29.45	29.29	29.52	29.42	29.32	29.49	29.29	29.22	29.59
17	29.53	29.32	29.44	29.46	29.35	29.49	29.37	29.29	29.41	29.28	29.27	29.52
20	29.49	29.30	29.41	29.62	29.42	29.53	29.34	29.27	29.30	29.27	29.42	29.49
23	29.42	29.27	29.40	29.51	29.47	29.46	29.46	29.39	29.28	29.26	29.58	29.49
26	29.78	29.26	29.47	29.44	29.62	29.42	29.43	29.35	29.52	29.22	29.57	29.51
29	29.81	29.24	29.43	29.42	30.02	29.41	29.41	29.32	29.62	29.13	29.62	29.56
Media	29.57	29.42	29.47	29.46	29.47	29.52	29.47	29.33	29.53	29.31	29.34	29.55

GAZZO

(F) (35.74 m s. m.)

Giorno	G	F	M	A	M	G	L	A	S	O	N	D
2	34.19	34.29	33.85	34.06	34.06	34.46	34.66	33.94	34.14	34.22	34.06	34.44
5	34.56	34.23	34.18	34.00	34.05	34.49	34.55	33.89	34.26	34.14	34.04	34.46
8	34.51	34.09	34.24	33.94	33.99	34.72	34.19	33.94	34.22	33.95	34.09	34.59
11	34.39	33.98	34.16	33.93	33.88	34.70	34.12	33.92	34.18	33.91	34.10	34.39
14	34.44	33.94	34.12	33.87	33.91	34.56	34.06	33.89	34.14	33.89	34.14	34.34
17	34.42	33.91	34.06	33.85	33.84	34.24	34.05	33.85	34.06	33.88	34.22	34.33
20	34.46	33.89	34.03	34.04	34.14	34.04	34.00	33.89	34.04	34.11	34.34	34.31
23	34.39	33.84	33.98	34.34	34.33	34.16	33.93	34.12	33.99	34.09	34.46	34.34
26	34.35	33.84	34.34	34.46	34.34	34.19	34.01	34.04	33.98	34.08	34.47	34.30
29	34.36	33.84	34.18	34.48	34.45	34.12	33.96	33.99	34.34	34.06	34.54	34.27
Media	34.41	33.98	34.11	34.10	34.10	34.37	34.15	33.95	34.13	34.03	34.25	34.39

CALONEGA

(F) (39.81 m s. m.)

Giorno	G	F	M	A	M	G	L	A	S	O	N	D
2	38.34	38.39	38.34	38.21	38.23	38.61	38.30	38.28	38.46	38.41	38.14	38.45
5	38.39	38.28	38.39	38.17	38.20	38.51	38.66	38.22	38.46	38.31	38.21	38.36
8	38.39	38.22	38.35	38.16	38.17	38.58	38.56	38.19	38.38	38.28	38.12	38.39
11	38.38	38.20	38.29	38.16	38.16	38.48	38.32	38.20	38.32	38.20	38.18	38.40
14	38.41	38.18	38.25	38.16	38.14	38.36	38.28	38.31	38.28	38.17	38.20	38.33
17	38.40	38.16	38.21	38.18	38.14	38.28	38.25	38.29	38.26	38.16	38.19	38.27
20	38.41	38.16	38.19	38.29	38.14	38.24	38.21	38.27	38.24	38.15	38.31	38.13
23	38.35	38.16	38.17	38.48	38.27	38.20	38.29	38.33	38.21	38.17	38.58	38.19
26	38.28	38.17	38.19	38.32	38.35	38.16	38.32	38.40	38.24	38.14	38.55	38.20
29	38.35	38.16	38.23	38.27	38.41	38.30	38.27	38.32	38.58	38.15	38.42	38.32
Media	38.37	38.21	38.26	38.22	38.22	38.37	38.35	38.28	38.34	38.21	38.28	38.30

RAMPAZZO

(F) (27.97 m s. m.)

Giorno	G	F	M	A	M	G	L	A	S	O	N	D
2	27.17	26.96	26.91	26.72	26.92	27.15	26.55	26.57	26.65	26.94	26.54	27.05
5	27.19	26.56	27.21	26.66	26.82	27.10	26.71	26.51	26.87	26.87	26.57	26.97
8	26.95	26.76	27.17	26.69	26.69	27.28	26.83	26.45	26.77	26.75	26.59	26.99
11	26.97	26.68	26.92	26.76	26.62	26.94	26.72	26.49	26.78	26.70	26.64	27.08
14	27.27	26.68	26.77	26.81	26.64	26.84	26.65	26.48	26.75	26.67	26.72	26.94
17	27.19	26.66	26.74	26.82	26.52	26.77	26.60	26.48	26.71	26.62	26.87	26.85
20	27.22	26.64	26.67	27.38	26.40	26.71	26.54	26.47	26.64	26.61	26.99	26.82
23	26.99	26.63	26.87	27.10	26.54	26.67	26.65	26.59	26.60	26.59	27.15	26.84
26	26.88	26.62	26.82	27.14	26.72	26.59	26.59	26.67	26.99	26.58	27.22	26.85
29	27.05	26.59	26.79	27.20	27.08	26.53	26.65	26.67	27.03	26.56	27.21	26.84
Media	27.09	26.68	26.89	26.92	26.69	26.85	26.65	26.54	26.78	26.69	26.95	26.92

CASA MEDA

(F) (89.96 m s. m.)

Giorno	G	F	M	A	M	G	L	A	S	O	N	D
2	73.46	asc.	asc.	asc.	asc.	75.24	74.34	72.96	72.51	79.19	74.79	73.30
5	73.02	asc.	asc.	asc.	asc.	75.08	74.31	72.69	78.28	78.84	74.52	73.24
8	72.87	asc.	asc.	asc.	asc.	75.74	74.27	asc.	78.04	77.85	74.09	73.15
11	72.74	asc.	asc.	asc.	asc.	76.66	74.24	asc.	77.85	77.62	75.96	73.05
14	72.61	asc.	asc.	asc.	72.45	76.59	74.21	asc.	77.57	76.94	73.78	72.76
17	72.55	asc.	asc.	asc.	72.56	76.47	74.08	asc.	77.19	76.72	73.52	72.41
20	72.44	asc.	asc.	asc.	72.64	76.29	73.84	asc.	76.96	76.46	73.31	asc.
23	72.44	asc.	asc.	asc.	72.96	75.89	73.53	asc.	76.74	76.22	73.26	asc.
26	72.44	asc.	asc.	asc.	73.26	75.27	73.35	asc.	77.96	75.96	73.25	asc.
29	72.44	asc.	asc.	asc.	73.58	74.52	73.15	asc.	79.65	75.26	73.35	asc.
Media	72.70	asc.	asc.	asc.	»	76.17	73.98	»	77.27	77.11	73.78	»

CROSARA DI NOVE

(F) (79.45 m s. m.)

Giorno	G	F	M	A	M	G	L	A	S	O	N	D
2	71.15	70.48	69.18	69.81	70.43	71.90	72.87	71.11	70.66	72.71	71.25	70.80
5	71.08	70.44	69.25	69.88	70.54	71.95	72.04	70.98	73.20	72.55	71.11	70.68
8	71.00	70.35	69.17	69.98	70.66	71.98	71.99	70.85	72.16	72.46	70.96	70.88
11	70.94	70.24	69.05	69.97	70.69	72.13	71.92	70.50	72.20	72.35	70.84	70.36
14	70.85	70.12	68.99	70.02	70.72	72.32	71.83	70.04	72.22	72.19	70.75	70.58
17	70.80	69.94	68.91	69.99	70.80	72.30	71.68	69.55	72.11	72.14	70.63	70.15
20	70.75	69.72	68.89	69.97	70.98	72.27	71.68	68.98	72.04	73.07	70.61	69.97
23	70.69	69.45	69.05	70.01	71.07	72.21	71.49	69.05	71.98	71.95	70.70	69.88
26	70.60	69.22	69.31	70.15	71.16	72.15	71.33	70.05	72.21	71.75	70.84	69.74
29	70.46	69.20	69.58	70.34	71.33	72.09	71.20	70.29	72.76	71.36	70.73	69.67
Media	70.83	69.92	69.14	70.01	70.84	72.13	71.72	70.14	72.08	72.15	70.84	70.19

CASA REGINATO

(F) (91.85 m s. m.)

Giorno	G	F	M	A	M	G	L	A	S	O	N	D
2	72.44	71.40	69.85	69.85	70.82	72.72	73.50	72.29	71.71	75.04	73.31	72.85
5	72.31	71.31	69.74	69.96	70.95	73.08	73.47	72.08	72.94	75.01	73.06	72.59
8	72.27	71.19	69.62	70.10	71.22	73.44	73.41	71.85	73.11	74.95	72.78	72.31
11	72.20	70.96	69.49	70.17	71.38	74.05	73.35	69.54	73.94	74.85	72.64	71.80
14	72.11	70.85	69.36	70.25	71.46	74.00	73.26	69.23	74.18	74.65	72.42	71.68
17	72.08	70.61	69.23	70.50	71.51	73.92	73.19	70.96	74.05	74.51	72.24	71.48
20	71.95	70.43	69.20	70.35	71.56	73.81	72.99	70.79	74.09	74.35	72.02	71.65
23	71.79	70.20	69.25	70.46	71.65	73.75	72.78	70.70	74.04	74.15	71.99	70.89
26	71.68	69.94	69.47	70.55	71.76	73.69	72.64	70.62	74.25	73.94	71.98	70.48
29	71.46	69.90	69.66	70.71	71.83	73.58	72.48	70.93	74.59	73.64	71.96	70.28
Media	72.02	70.68	69.49	70.27	71.41	73.45	73.11	70.89	73.68	74.51	72.44	72.00

POZZOLEONE

(Fr) (55.50 m s. m.)

Giorno	G	F	M	A	M	G	L	A	S	O	N	D
2	52.79	52.73	52.68	52.76	52.76	53.38	52.52	52.79	52.70	52.86	52.64	52.63
5	52.79	52.72	52.94	52.66	52.66	52.91	52.83	52.82	53.14	52.88	52.69	52.63
8	52.79	52.72	52.94	52.66	52.66	52.91	52.83	52.99	52.95	52.82	52.59	52.61
11	52.79	52.66	52.76	52.66	52.61	52.94	52.86	52.98	52.81	52.71	52.67	52.61
14	52.83	52.66	52.76	52.68	52.88	52.94	52.88	52.98	52.78	52.62	52.64	52.57
17	52.83	52.65	52.76	52.58	52.88	52.94	53.37	52.75	52.68	52.62	52.96	52.60
20	52.81	52.65	52.75	52.58	52.83	52.78	52.86	53.12	52.68	52.59	52.92	52.57
23	52.81	52.65	52.77	52.62	52.83	52.78	52.81	53.12	52.62	52.59	52.90	52.53
26	52.72	52.65	52.77	52.62	52.81	53.38	52.72	52.68	53.12	52.64	52.84	52.52
29	52.72	52.65	52.77	52.70	53.38	53.28	52.61	52.67	53.09	52.64	52.84	52.61
Media	52.79	52.65	52.79	52.65	52.82	53.01	52.82	52.88	52.86	52.70	52.77	52.59

CASA CECCHETTO

(F) (100.50 m s. m.)

Giorno	G	F	M	A	M	G	L	A	S	O	N	D
2	72.48	71.63	70.21	69.70	70.70	72.28	73.66	72.50	70.99	74.33	73.48	71.90
5	72.43	71.55	70.09	69.83	70.83	72.66	73.63	72.28	71.80	74.50	73.20	71.89
8	72.45	71.48	69.86	69.95	71.09	72.99	73.58	72.06	72.00	74.61	72.88	71.86
11	72.47	71.38	69.75	70.02	71.41	73.53	73.50	71.78	73.22	74.56	72.74	71.85
14	72.40	71.19	69.68	70.10	71.46	73.55	73.36	72.50	73.51	74.47	72.53	71.78
17	72.34	71.08	69.58	70.20	71.50	73.58	73.22	71.80	73.56	74.32	72.42	71.67
20	72.28	70.90	69.55	70.16	71.54	73.68	73.11	71.08	73.70	74.18	72.13	71.54
23	72.11	70.62	69.53	70.25	71.60	73.66	72.98	70.81	73.66	74.04	72.08	71.40
26	71.96	70.39	69.58	70.39	71.69	73.69	72.85	70.70	73.71	73.89	72.00	71.20
29	71.80	70.29	69.51	70.59	71.85	73.71	72.64	70.88	73.90	73.66	71.94	71.03
Media	72.27	71.04	69.73	70.12	71.37	73.33	73.25	71.58	73.00	74.26	72.55	71.61

SCOAZZOLO

(F) (76.08 m s. m.)

Giorno	G	F	M	A	M	G	L	A	S	O	N	D
2	69.28	68.94	67.88	67.78	68.58	69.78	70.32	69.48	68.85	70.86	69.44	69.10
5	69.26	68.88	67.80	67.85	68.69	69.86	70.24	69.37	69.29	70.39	69.43	69.04
8	69.32	68.81	67.78	67.96	68.79	69.92	70.25	69.28	69.40	70.37	69.35	68.82
11	69.30	68.78	67.75	68.03	68.87	70.08	70.18	69.17	69.77	70.28	69.17	68.78
14	69.27	68.60	67.68	68.09	68.94	70.32	70.08	68.98	69.86	70.22	69.06	68.73
17	69.25	68.45	67.58	68.18	68.98	70.28	69.97	68.73	69.85	70.16	68.95	68.63
20	69.20	68.30	67.56	68.23	69.01	70.22	69.88	68.91	69.78	70.08	68.93	68.52
23	69.16	68.17	67.53	68.30	69.09	70.14	69.72	68.25	69.83	69.99	68.98	68.39
26	69.07	68.01	67.62	68.38	69.18	70.19	69.67	68.23	69.84	69.87	69.06	68.28
29	68.97	68.00	67.78	68.47	69.21	70.32	69.53	68.40	70.18	69.76	68.99	68.19
Media	69.21	68.49	67.69	68.18	68.98	70.11	69.98	68.81	69.66	70.15	69.16	68.65

COLOMBARA

(F) (33.14 m s. m.)

Giorno	G	F	M	A	M	G	L	A	S	O	N	D
2	32.67	32.54	32.12	32.24	32.30	32.49	32.14	32.20	32.59	32.29	32.30	32.52
5	32.51	32.29	32.46	32.19	32.24	32.59	32.53	32.16	32.49	32.32	32.24	32.45
8	32.45	32.26	32.42	32.15	32.19	32.57	32.54	32.14	32.24	32.26	32.26	32.61
11	32.39	32.28	32.40	32.12	32.15	32.54	32.33	32.13	32.37	32.23	32.32	32.43
14	32.35	32.25	32.36	32.19	32.10	32.49	32.31	32.16	32.29	32.18	32.52	32.45
17	32.44	32.24	32.29	32.17	32.09	32.48	32.29	32.18	32.24	32.16	32.58	32.46
20	32.63	32.18	32.19	32.20	32.12	32.36	32.24	32.16	32.23	32.14	32.61	32.43
23	32.44	32.15	32.47	32.24	32.21	32.25	32.21	32.24	32.18	32.12	32.69	32.44
26	32.34	32.13	32.29	32.34	32.34	32.15	32.24	32.23	32.14	32.13	32.64	32.40
29	32.64	32.12	32.23	32.29	32.34	32.09	32.25	32.25	32.24	32.16	32.58	32.53
Media	32.49	32.24	32.32	32.21	32.20	32.40	32.31	32.18	32.30	32.20	32.46	32.47

GRANTORTINO

(F) (32.49 m s. m.)

Giorno	G	F	M	A	M	G	L	A	S	O	N	D
2	30.82	30.64	30.53	30.36	30.54	30.70	30.41	30.25	30.22	30.15	29.97	30.62
5	30.80	30.60	30.61	30.37	30.48	30.71	30.44	30.19	30.36	30.22	30.00	30.55
8	30.77	30.54	30.52	30.34	30.42	30.98	30.51	30.14	30.31	30.25	29.99	30.70
11	30.72	30.50	30.53	30.35	30.34	30.86	30.44	30.15	30.25	30.21	30.02	30.65
14	30.75	30.45	30.48	30.34	30.31	30.77	30.38	30.10	30.22	30.18	30.03	30.59
17	30.92	30.38	30.43	30.30	30.26	30.79	30.34	30.09	30.19	30.13	30.06	30.50
20	30.79	30.26	30.38	30.56	30.23	30.67	30.29	30.07	30.14	30.10	30.19	30.52
23	30.73	30.33	30.41	30.59	30.29	30.56	30.34	30.10	30.10	30.08	30.33	30.49
26	30.69	30.29	30.48	30.58	30.25	30.47	30.32	30.15	30.08	30.05	30.46	30.46
29	30.78	30.27	30.41	30.63	30.56	30.44	30.28	30.11	30.07	30.03	30.60	30.45
Media	30.79	30.43	30.48	30.44	30.37	30.69	30.37	30.15	30.19	30.15	30.16	30.55

SCHIAVON

(F) (72.96 m s. m.)

Giorno	G	F	M	A	M	G	L	A	S	O	N	D
2	68.66	68.36	67.66	67.13	68.03	68.96	69.21	68.82	68.23	69.49	68.96	68.46
5	68.67	68.28	67.58	67.21	68.14	69.21	69.36	68.76	68.51	69.48	68.82	68.44
8	68.69	68.18	67.40	67.24	68.18	69.44	69.63	68.65	68.63	69.45	68.68	68.36
11	68.72	68.13	67.26	67.28	68.21	69.61	69.58	68.43	68.76	69.44	68.55	68.28
14	68.73	68.06	67.17	67.35	68.26	69.66	69.39	68.27	68.86	69.42	68.46	68.22
17	68.70	67.98	67.06	67.43	68.36	69.63	69.35	67.99	68.94	69.41	68.36	68.18
20	68.63	67.81	67.08	67.56	68.41	69.58	69.31	67.80	69.01	69.40	68.28	68.00
23	68.56	67.70	67.01	67.66	68.46	69.57	69.22	67.73	69.22	69.31	68.20	67.95
26	68.50	67.66	67.04	67.77	68.61	69.44	69.09	67.72	69.37	69.22	68.28	67.86
29	68.43	67.61	67.06	67.91	68.76	69.18	68.92	67.67	69.31	69.11	68.41	67.76
Media	68.63	67.97	67.25	67.45	68.35	69.43	69.30	68.18	68.90	69.37	68.50	68.15

BRESSANVIDO

(F) (56.87 m s. m.)

Giorno	G	F	M	A	M	G	L	A	S	O	N	D
2	54.04	54.03	54.21	54.01	54.06	54.19	54.17	54.15	54.45	54.33	54.08	54.46
5	54.01	54.02	54.21	54.01	54.01	54.18	54.14	54.14	54.19	54.18	54.02	54.33
8	54.00	54.02	54.30	54.00	53.98	54.10	54.12	54.27	54.15	54.12	54.09	54.24
11	53.98	54.01	54.07	54.00	53.97	54.08	54.14	54.17	54.08	54.05	54.12	54.15
14	53.96	54.02	54.05	53.99	53.96	54.07	54.17	54.09	54.10	54.02	54.19	54.02
17	53.95	54.01	54.02	53.97	54.27	54.05	54.22	54.07	54.09	53.99	54.27	53.99
20	53.94	54.01	54.02	54.00	54.27	54.04	54.25	54.04	54.07	53.98	54.33	53.96
23	53.91	54.00	54.09	54.04	54.18	54.07	54.20	54.03	54.04	54.00	54.47	54.96
26	53.90	54.00	54.07	54.06	54.19	54.12	54.17	54.00	54.05	54.02	54.49	53.95
29	53.96	54.03	54.04	54.07	54.20	54.15	54.15	53.99	54.43	54.03	54.52	53.94
Media	53.97	54.01	54.10	54.01	54.11	54.10	54.17	54.09	54.16	54.07	54.25	54.10

QUINTO VICENTINO

(F) (36.14 m s. m.)

Giorno	G	F	M	A	M	G	L	A	S	O	N	D
2	35.64	35.72	35.91	35.47	35.70	35.74	35.27	35.28	35.63	35.64	35.07	35.99
5	35.66	35.64	35.86	35.40	35.58	35.82	35.29	35.07	35.81	35.56	35.01	36.04
8	35.79	35.44	35.80	35.35	35.67	35.85	35.34	35.09	35.88	35.61	34.99	36.04
11	35.62	35.29	35.77	35.71	35.25	35.78	35.31	35.06	35.34	35.53	35.10	35.94
14	35.74	35.25	35.58	35.59	35.24	35.71	35.20	35.04	35.21	35.44	35.78	35.89
17	35.69	35.23	35.39	35.54	35.11	35.54	35.13	35.11	35.17	35.24	35.84	35.84
20	35.84	35.18	35.62	35.66	35.14	35.29	35.38	35.14	35.09	35.27	35.86	35.71
23	35.80	35.42	35.46	35.75	35.58	35.24	35.33	35.31	35.01	35.14	35.88	35.46
26	35.83	35.71	35.49	35.77	35.72	35.34	35.85	35.85	35.35	35.00	35.94	35.64
29	35.76	35.77	35.48	35.84	35.77	35.28	35.30	35.69	35.66	35.42	35.97	35.78
Media	35.74	35.46	35.63	35.60	35.50	35.55	35.29	35.21	35.36	35.38	35.54	35.83

CASA SCHIAVO

(F) (72.45 m s. m.)

Giorno	G	F	M	A	M	G	L	A	S	O	N	D
2	68.13	67.83	66.95	66.39	67.65	68.59	68.99	68.16	67.36	68.85	68.33	67.72
5	68.20	67.74	66.83	66.47	67.77	68.72	68.95	68.02	67.66	68.82	68.09	67.64
8	68.34	67.62	66.77	66.55	67.64	68.91	68.90	67.99	67.75	68.79	67.98	67.53
11	68.26	67.55	66.70	66.65	67.67	68.96	68.85	67.96	68.05	68.90	67.85	67.51
14	68.21	67.44	66.62	66.74	67.71	68.99	68.78	67.78	68.13	68.84	67.73	67.47
17	68.16	67.35	66.51	66.88	67.84	68.95	68.70	67.56	68.22	68.75	67.59	67.41
20	68.09	67.24	66.48	67.06	67.81	68.89	68.65	67.34	68.25	68.65	67.57	67.34
23	68.05	67.12	66.45	67.21	67.95	68.83	68.59	67.25	68.30	68.64	67.60	67.26
26	67.99	67.00	66.39	67.40	68.12	68.92	68.45	67.14	68.39	68.59	67.63	67.16
29	67.91	66.99	66.34	67.56	68.25	69.01	68.26	67.06	68.83	68.50	67.62	67.10
Media	68.13	67.39	66.60	66.89	67.84	68.88	68.71	67.63	68.09	68.73	67.80	67.41

BOLZANO VICENTINO

(F) (44.19 m s. m.)

Giorno	G	F	M	A	M	G	L	A	S	O	N	D
2	42.24	42.04	42.07	41.94	41.94	42.33	41.88	42.13	41.97	42.08	41.88	42.62
5	42.22	42.03	42.14	41.92	41.93	42.31	42.26	42.36	41.94	43.96	41.87	42.00
8	42.10	42.00	42.07	41.93	41.91	42.32	42.07	42.34	41.92	41.94	41.86	42.01
11	42.08	41.97	42.01	42.10	41.89	42.34	42.02	41.96	41.93	41.93	41.85	41.99
14	42.02	41.97	41.98	42.06	41.90	42.34	41.96	41.97	41.91	41.90	41.81	42.00
17	42.00	41.96	41.99	41.99	41.90	42.04	41.98	41.97	41.91	41.87	41.84	42.02
20	42.02	41.97	41.96	42.62	41.92	42.03	41.97	41.98	41.89	41.85	41.87	42.01
23	42.11	41.95	41.95	42.24	42.07	41.91	41.96	42.34	41.89	41.86	42.20	42.07
26	42.08	41.96	41.94	42.11	41.99	41.90	41.97	42.01	41.97	41.85	42.39	42.08
29	42.33	41.99	41.93	41.97	42.27	41.88	41.96	41.99	42.41	41.84	42.28	42.12
Media	42.11	41.98	42.00	42.09	41.97	42.14	42.00	42.10	41.97	41.90	41.98	42.03

MARAGNOLE

(F) (77.06 m s. m.)

Giorno	G	F	M	A	M	G	L	A	S	O	N	D
2	69.83	68.71	67.82	67.03	69.16	70.28	70.38	69.05	68.20	70.18	68.92	67.72
5	69.98	68.63	67.68	67.88	69.28	70.68	70.27	68.84	68.34	70.21	68.69	67.62
8	69.88	68.53	67.47	67.60	69.85	71.02	70.16	68.69	68.38	70.23	68.56	67.39
11	69.81	68.42	67.30	67.81	69.43	71.09	70.10	68.55	69.27	70.18	68.43	67.23
14	69.72	68.28	67.18	67.95	67.51	71.15	70.03	68.36	69.52	70.11	68.28	67.06
17	69.64	68.14	67.08	68.08	69.58	71.19	69.96	68.16	69.68	70.04	68.12	66.91
20	69.42	68.06	66.91	68.57	69.62	71.13	69.83	67.98	69.70	69.82	68.00	66.88
23	69.20	68.00	66.87	68.64	69.65	71.06	69.70	67.81	69.72	69.59	67.88	66.87
26	69.00	67.95	66.85	68.71	69.71	70.78	69.52	67.62	69.74	69.38	67.73	66.92
29	68.76	67.95	66.82	69.06	70.01	70.56	69.29	67.66	70.13	69.10	67.59	66.98
Media	69.52	68.27	67.19	68.08	69.52	70.89	69.92	68.27	69.31	69.88	68.22	67.16

SANDRIGO

(F) (66.39 m s. m.)

Giorno	G	F	M	A	M	G	L	A	S	O	N	D
2	62.99	61.95	61.36	61.39	63.69	63.56	62.94	62.16	61.89	63.09	61.99	61.29
5	63.04	61.86	61.32	61.54	62.81	63.64	62.94	62.01	62.19	63.14	61.79	61.34
8	62.97	61.79	61.27	61.77	62.87	63.74	62.96	61.93	62.66	63.14	61.74	61.44
11	62.79	61.76	61.24	61.89	62.92	63.77	62.93	61.85	62.77	63.04	61.64	61.49
14	62.67	61.72	61.20	61.99	62.92	63.89	62.81	61.79	62.89	62.89	61.54	61.45
17	62.52	61.65	61.16	62.09	62.89	63.81	62.73	61.69	62.89	62.76	61.49	61.49
20	62.43	61.61	61.09	62.19	62.96	63.69	62.60	61.55	62.89	62.59	61.44	61.47
23	62.34	61.55	61.07	62.29	63.01	63.54	62.52	61.55	62.89	62.51	61.39	61.47
26	62.11	61.47	61.04	62.39	63.06	63.27	62.37	61.54	62.89	62.34	61.34	61.46
29	62.06	61.41	61.00	62.59	63.11	63.15	62.26	61.77	63.04	62.19	61.29	61.44
Media	62.59	61.68	61.17	62.01	62.92	63.60	62.71	61.78	62.70	62.77	61.56	61.44

MONTICELLO CONTE OTTO

(F) (40.64 m s. m.)

Giorno	G	F	M	A	M	G	L	A	S	O	N	D
2	40.37	40.15	40.17	39.94	40.26	40.42	39.69	39.57	39.85	40.16	39.61	40.37
5	40.28	40.07	40.26	39.90	40.09	40.40	40.02	39.50	40.07	40.07	39.63	40.36
8	40.16	40.00	40.21	39.85	40.02	40.47	39.85	39.41	40.22	40.00	39.62	40.35
11	40.11	39.94	40.13	39.99	39.85	40.30	39.73	39.45	39.98	39.87	39.66	40.27
14	40.28	39.87	40.07	39.97	39.80	40.04	39.66	39.89	39.83	39.76	39.67	40.20
17	40.45	39.86	39.95	39.96	39.72	40.12	39.69	39.42	39.79	39.75	39.68	40.13
20	40.48	39.83	39.93	40.35	40.03	39.91	39.66	39.39	39.73	39.68	40.05	39.99
23	40.26	39.78	40.26	40.37	40.25	39.85	39.65	39.50	39.66	39.64	40.46	39.96
26	40.30	39.77	40.17	40.30	40.42	39.81	39.63	39.57	40.01	39.57	40.42	40.10
29	40.87	39.80	40.02	40.38	40.46	39.80	39.55	39.62	40.25	39.55	40.50	40.27
Media	40.30	39.91	40.12	40.10	40.09	40.11	39.71	39.48	39.94	39.80	39.93	40.19

DUEVILLE

(F) (39.87 m s. m.)

Giorno	G	F	M	A	M	G	L	A	S	O	N	D
2	56.83	56.17	55.59	55.39	56.13	57.10	56.92	56.38	55.87	56.60	56.06	55.82
5	56.83	56.13	55.65	55.40	56.21	57.19	56.90	56.33	56.85	56.63	56.00	55.88
8	56.85	56.05	55.73	35 34	56.32	57.22	56.87	56.25	56.45	56.65	55.88	55.94
11	56.75	55.94	55.66	55.36	56.36	57.26	56.77	56.18	56.56	56.58	55.79	55.87
14	56.68	55.93	55.60	55.38	56.38	57.29	56.69	56.12	56.63	56.55	55.58	55.66
17	56.51	55.92	55.54	55.41	56.41	57.29	56.61	56.06	56.71	56.50	55.48	55.58
20	56.40	55.80	55.49	55.58	56.58	57.22	56.57	56.00	56.71	56.39	55.41	55.50
23	56.35	55.75	55.43	55.72	56.72	57.15	56.52	55.95	56.65	56.33	55.47	55.46
26	56.30	55.70	55.35	55.85	56.85	57.06	56.48	55.87	56.58	56.19	55.66	55.42
29	56.27	55.64	55.29	55.98	56.98	56.93	56.42	55.74	56.56	56.08	55.79	55.40
Media	56.57	55.90	55.53	55.54	56.54	57.17	56.67	56.09	56.51	56.45	55.71	55.65

ROTA DI CALDIERO

(F) (40.18 m s. m.)

Giorno	G	F	M	A	M	G	L	A	S	O	N	D
2	36.83	36.61	36.36	36.32	36.28	36.61	36.25	35.98	36.13	36.41	36.04	36.18
5	36.79	36.58	36.39	36.30	36.28	36.63	36.27	35.94	36.17	36.48	36.02	36.26
8	36.78	36.54	36.43	36.27	36.14	36.68	36.26	35.90	36.45	36.51	35.99	36.34
11	36.73	36.50	36.47	36.23	36.13	36.72	36.25	35.87	36.38	36.60	35.98	36.43
14	36.68	36.48	36.41	36.21	36.08	36.65	36.20	35.83	36.29	36.69	35.99	36.51
17	36.63	36.48	36.39	36.19	36.07	36.59	36.17	36.00	36.51	36.81	36.01	36.46
20	36.78	36.41	36.36	36.18	36.05	36.56	36.14	36.04	36.29	36.17	36.03	36.44
23	36.83	36.37	36.35	36.20	36.03	36.52	36.10	36.00	36.36	36.13	36.06	36.45
26	36.68	36.38	36.34	36.19	36.20	36.48	36.08	36.07	36.39	36.10	36.11	36.47
29	36.65	36.36	36.33	36.16	36.26	36.37	36.06	35.99	36.45	36.08	36.13	36.48
Media	36.74	36.47	36.38	36.22	36.15	36.58	36.18	35.96	36.32	36.40	36.04	36.40

VAGO

(F) (47.98 m s. m.)

Giorno	G	F	M	A	M	G	L	A	S	O	N	D
2	42.79	41.90	41.06	40.82	41.41	42.42	42.01	41.96	41.58	42.84	41.54	42.84
5	42.87	41.52	41.13	40.91	41.86	42.91	42.08	41.67	42.23	42.57	41.44	42.61
8	42.80	41.69	41.11	40.98	41.25	43.01	42.47	41.77	42.89	42.36	41.40	42.57
11	42.57	41.60	41.10	40.86	41.27	43.54	42.22	41.66	42.78	42.17	41.36	42.58
14	42.43	41.51	41.13	40.88	41.15	43.36	42.15	41.59	42.61	41.86	41.32	42.38
17	42.24	41.41	41.04	40.87	41.18	43.20	42.08	41.57	42.35	41.78	41.31	42.26
20	42.17	41.26	41.05	40.85	41.10	42.80	42.00	41.46	42.16	41.87	41.20	42.17
23	42.08	41.27	40.97	41.31	41.11	42.47	42.24	41.50	41.96	41.78	41.60	41.88
26	42.01	41.20	40.91	41.19	41.15	42.33	42.13	41.59	41.93	41.70	41.91	41.81
29	41.84	41.05	40.93	41.16	41.38	42.05	42.25	41.57	42.47	41.63	42.33	41.91
Media	42.38	41.44	41.04	40.98	41.24	42.83	42.16	41.63	42.29	42.06	41.54	42.32

SPEZZAPIETRA

(F) (40.76 m s. m.)

Giorno	G	F	M	A	M	G	L	A	S	O	N	D
2	38.76	38.50	38.45	38.56	38.43	39.28	39.12	38.92	39.19	39.26	38.70	38.77
5	38.71	38.49	38.53	38.56	38.41	39.15	39.33	38.96	39.40	39.22	38.67	38.72
8	38.67	38.46	38.51	38.56	38.41	39.54	39.11	38.92	39.52	39.12	38.64	38.71
11	38.63	38.46	38.45	38.56	38.39	39.32	39.06	38.86	39.46	39.04	38.63	38.67
14	38.65	38.43	38.44	38.54	38.38	39.14	38.97	38.91	39.36	38.97	38.60	38.62
17	38.66	38.42	38.44	38.53	38.41	39.08	38.98	38.86	39.28	38.93	38.66	38.56
20	38.61	38.41	38.43	38.51	38.42	38.99	38.92	38.88	39.16	38.88	38.74	38.53
23	38.56	38.41	38.46	38.49	38.63	39.02	38.94	38.90	39.07	38.81	38.87	38.54
26	38.52	38.42	38.55	38.46	38.71	39.08	38.88	39.05	39.00	38.78	38.81	38.60
29	38.53	38.42	38.56	38.45	39.23	39.12	38.98	39.06	39.34	38.73	38.81	38.71
Media	38.63	38.44	38.48	38.52	38.54	39.16	39.02	38.93	39.28	38.97	38.71	38.64

RALDON

(F) (36.96 m s. m.)

Giorno	G	F	M	A	M	G	L	A	S	O	N	D
2	33.98	33.75	33.37	33.10	32.99	33.81	34.09	34.52	34.60	34.31	33.76	33.59
5	34.01	33.71	33.36	33.06	33.00	33.97	34.17	34.45	34.55	34.26	33.71	33.59
8	33.99	33.68	33.32	33.04	33.07	33.93	34.22	34.55	34.52	34.19	33.65	33.56
11	33.95	33.64	33.29	33.01	33.11	33.97	34.29	34.50	34.46	34.13	33.62	33.55
14	33.91	33.60	33.26	32.99	33.17	34.02	34.24	34.56	34.37	34.10	33.58	33.57
17	33.89	33.56	33.22	32.97	33.25	34.06	34.35	34.50	34.32	34.01	33.54	33.51
20	33.89	33.58	33.19	32.98	33.31	33.98	34.40	34.45	34.31	33.95	33.53	33.47
23	33.86	33.49	33.16	32.96	33.39	34.08	34.45	34.61	34.30	33.90	33.51	33.45
26	33.83	33.44	33.16	32.98	33.53	34.00	34.46	34.56	34.32	33.86	33.53	33.42
29	33.79	33.39	33.16	32.99	33.71	34.08	34.44	34.53	34.36	33.81	33.51	33.40
Media	33.91	33.58	33.25	33.01	33.25	33.97	34.31	34.52	34.41	34.05	33.59	33.51

SAN FERMO

(F) (43.45 m s. m.)

Giorno	G	F	M	A	M	G	L	A	S	O	N	D
2	38.75	38.63	38.21	38.03	37.94	38.90	39.37	40.06	39.95	39.33	38.70	38.35
5	38.77	38.57	38.17	38.02	37.92	38.98	39.48	40.05	39.97	39.30	38.67	38.45
8	38.76	38.53	38.15	38.00	37.95	39.05	39.60	40.07	39.86	39.23	38.65	38.50
11	38.72	38.45	38.13	37.98	37.99	39.08	39.73	40.10	39.80	39.15	38.62	38.53
14	38.67	38.41	38.10	37.96	38.16	39.15	39.80	40.11	39.71	39.07	38.56	38.56
17	38.65	38.35	38.09	37.99	38.44	39.18	39.87	40.12	39.67	39.04	38.50	38.50
20	38.61	38.29	38.08	37.97	38.60	39.28	39.90	40.11	39.61	38.95	38.46	38.44
23	38.60	38.27	38.06	37.95	38.69	39.27	39.97	40.13	39.43	38.88	38.44	38.41
26	38.57	38.24	38.05	37.96	38.76	39.31	40.01	40.04	39.38	38.80	38.41	38.38
29	38.61	38.22	38.04	37.94	38.76	39.34	40.04	39.97	39.35	38.78	38.41	38.35
Media	38.67	38.40	38.11	37.98	38.32	39.15	39.78	40.08	39.67	39.05	38.54	38.45

DOSSOBUONO

(F) (65.43 m s. m.)

Giorno	G	F	M	A	M	G	L	A	S	O	N	D
2	»	»	»	49.35	49.20	49.62	50.35	51.41	51.86	51.43	50.55	49.83
5	»	»	»	48.30	49.23	49.68	50.59	51.46	51.81	50.92	49.44	49.78
8	»	»	»	48.28	49.26	49.75	50.53	51.52	51.77	50.28	50.31	49.72
11	»	»	»	48.25	49.30	49.82	»	51.57	51.74	50.38	50.25	49.66
14	»	»	»	48.33	49.35	49.96	»	51.68	51.69	51.14	50.20	49.60
17	»	»	»	»	49.40	49.95	»	51.70	51.65	51.07	50.18	49.55
20	»	»	»	»	49.45	50.08	»	51.74	51.68	50.98	50.11	49.49
23	»	»	»	»	49.49	50.08	»	51.79	51.61	50.91	50.03	49.44
26	»	»	»	»	49.54	50.15	»	51.85	51.58	50.77	49.87	48.66
29	»	»	»	»	49.58	50.30	»	51.89	51.53	50.81	49.92	49.32
Media	»	»	»	»	49.38	49.43	»	51.65	51.69	50.86	50.08	49.51

Tabella I. — Osservazioni freatimetriche in determinati giorni del mese. *Anno 1965*

SAN MASSIMO (Ca' d'Albera) (F) (96.28 m. s. m.)												Giorno	POVEGLIANO (F) (47.31 m. s. m.)											
G	F	M	A	M	G	L	A	S	O	N	D		G	F	M	A	M	G	L	A	S	O	N	D
53.63	53.13	52.34	51.66	51.84	53.31	53.18	55.13	55.86	55.30	54.20	53.66	3	42.95	42.96	42.95	42.96	43.06	42.95	42.97	43.01	42.96	43.01	43.01	43.01
53.60	53.08	52.30	51.63	51.98	52.83	53.28	55.20	55.88	55.24	54.25	53.58	5	42.96	42.96	43.01	43.06	43.02	42.96	42.96	43.00	42.97	42.99	42.97	42.99
53.53	53.03	52.23	51.60	52.00	52.36	53.43	55.28	55.78	55.18	54.20	53.88	8	43.21	43.11	43.11	43.10	43.04	42.97	42.97	42.99	42.96	43.01	42.96	43.01
53.46	52.96	52.16	51.56	52.03	52.44	53.68	55.28	55.73	55.13	54.16	53.23	11	42.96	42.96	42.96	42.96	43.04	42.96	42.94	43.01	42.98	42.97	43.01	42.97
53.40	52.90	52.08	51.56	52.10	52.52	53.88	55.38	55.66	55.06	54.13	53.13	14	42.95	42.94	42.97	42.99	43.06	42.97	42.96	42.97	42.98	42.98	43.00	43.01
53.33	52.83	51.98	51.53	52.13	52.65	54.08	55.46	55.60	54.98	54.08	52.98	17	42.96	42.96	42.96	42.96	43.03	42.96	42.94	43.01	43.01	43.01	42.97	42.99
53.30	52.73	51.90	51.53	52.13	52.76	54.20	55.58	55.54	54.88	54.03	52.78	20	42.96	42.96	42.96	42.97	43.06	42.97	42.96	42.97	43.00	42.99	42.98	42.97
53.26	52.56	51.83	51.53	52.20	52.96	54.43	55.68	55.48	54.78	53.96	52.53	23	42.91	42.93	42.96	42.96	43.11	42.96	42.97	42.99	42.98	43.01	42.96	42.98
53.20	52.46	51.80	51.70	52.24	53.08	54.75	55.73	55.42	54.58	53.90	52.38	26	42.96	42.98	42.96	42.96	43.06	42.97	42.91	42.95	42.96	42.97	43.01	43.01
53.16	52.33	51.73	51.78	52.31	53.13	55.03	55.88	55.36	54.36	53.88	52.38	29	42.91	42.93	42.93	42.94	43.09	43.01	42.96	42.97	42.96	42.98	43.00	43.01
53.39	52.91	52.08	51.64	52.10	52.64	53.99	55.44	55.63	54.95	54.09	52.99	Media	42.97	42.97	42.98	42.98	43.07	42.97	42.96	42.99	42.98	42.99	42.99	42.99

BACINO e STAZIONE	Quota del tetrapa (m s. m.)	Gennaio m	Febbraio m	Marzo m	Aprile m	Maggio m	Giugno m	Luglio m	Agosto m	Settembre m	Ottobre m	Novembre m	Dicembre m	ANNO
FRA TORRE E TAGLIAMENTO														
Campoformido	15.80	13.16	12.48	12.61	12.24	12.31	13.06	12.37	11.71	13.00	12.80	12.27	13.08	12.59
Iosumia	16.30	15.08	15.02	15.01	14.98	15.04	15.17	15.04	14.79	15.11	15.16	14.97	15.17	15.04
Trivignano	42.00	22.52	21.82	21.52	20.95	20.98	22.55	21.05	19.53	21.92	22.57	20.82	22.58	21.56
Mortegliano	37.00	28.38	28.40	27.82	27.65	27.57	27.60	28.18	28.48	28.87	29.84	29.09	28.85	28.50
Carpenedo	66.10	49.14	49.49	49.26	48.68	48.52	49.07	49.65	49.73	52.13	52.36	51.27	51.19	50.04
Talmassons	27.00	25.50	25.36	25.24	25.04	24.98	25.21	25.30	24.99	25.29	25.14	25.04	25.21	25.11
Codroipo	39.30	38.27	38.31	38.11	37.99	37.96	38.05	38.19	38.12	37.89	38.01	37.95	37.89	38.06
San Vidotto	36.05	35.50	35.36	35.34	35.41	35.56	35.54	35.39	35.47	35.74	35.54	35.49	35.40	35.49
FRA TAGLIAMENTO E PIAVE														
Morsano al Tagliamento	16.80	14.59	14.21	14.44	14.37	14.14	14.27	13.94	13.74	14.05	14.11	14.13	14.52	14.17
Ponte Diplinto	56.20	51.61	50.45	49.61	48.45	48.85	51.36	51.64	51.20	53.38	53.78	52.36	52.10	51.28
Valvasone Delizia	46.90	45.67	44.06	44.47	44.41	44.13	44.60	44.75	45.02	46.64	46.44	45.76	45.43	44.95
Valvasone	61.10	53.14	51.96	50.80	49.81	50.05	52.62	53.14	52.79	55.05	55.45	54.17	53.88	52.74
Savorgnano	23.60	22.67	22.58	22.61	22.63	22.63	22.63	22.64	22.62	22.71	22.62	22.60	22.72	22.64
Cinto Caomaggiore	11.40	10.82	10.52	10.71	10.66	10.39	10.51	10.39	9.47	10.34	10.17	10.13	10.83	10.41
Villotta di Chions	15.60	14.60	14.07	14.34	14.22	13.89	14.38	14.18	13.71	14.35	13.95	14.08	14.33	14.17
Ercolea (Via 7 Casoni)	−0.50	−0.83	−1.50	−1.46	−1.43	−1.64	−1.17	−1.62	−2.18	−1.80	−1.59	−1.95	−1.31	−1.54
Azzano Decimo	13.90	12.90	12.33	12.45	13.18	13.04	13.30	12.50	12.24	13.45	13.30	12.81	13.65	12.89
Pravisdomini	10.60	9.76	9.48	9.59	9.68	9.49	9.63	9.58	9.28	9.59	9.85	9.52	9.67	9.56
Torre	30.00	28.17	28.15	27.97	27.82	28.00	28.54	28.76	28.78	29.27	29.44	29.20	28.96	28.59
Comina	53.20	36.82	36.62	36.12	35.92	35.81	36.47	37.43	37.58	38.11	38.85	38.73	38.05	37.21
Pasiano	13.30	11.94	11.00	11.14	11.18	10.44	11.27	10.21	8.35	10.56	9.81	9.44	11.65	10.59
Prata di Pordenone	14.30	13.23	12.90	12.95	13.05	13.08	13.20	13.06	12.60	13.73	13.02	12.62	12.91	13.03
Motta di Livenza	6.58	5.51	5.19	5.38	5.42	5.19	5.49	4.93	4.00	5.06	5.02	5.01	5.41	5.18
Vigonovo	46.00	41.21	41.01	40.40	40.36	40.57	41.36	41.84	41.61	42.26	42.62	42.39	41.89	41.46
Portobuffolè	9.90	6.78	6.76	6.07	6.17	6.65	7.18	6.16	4.43	5.89	7.58	6.67	6.94	6.69
Brugnera	17.40	14.31	14.14	14.13	14.13	14.12	14.09	13.85	13.63	14.12	13.97	13.51	13.89	13.99

Tab. II. — **Valori medi mensili ed annui dei livelli freatici.** *Anno 1965*

BACINO e STAZIONE	Quota del terreno m s. m.	Gennaio m	Febbraio m	Marzo m	Aprile m	Maggio m	Giugno m	Luglio m	Agosto m	Settembre m	Ottobre m	Novembre m	Dicembre m	ANNO
(segue) **FRA TAGLIAMENTO E PIAVE**														
Fratta di Oderzo	9.80	8.68	8.60	8.74	8.73	8.42	8.51	8.18	*7.88*	8.39	8.34	8.23	8.82	8.41
Oderzo	11.50	10.14	9.82	10.05	10.10	9.94	10.06	9.98	*9.75*	10.09	9.76	9.89	10.05	9.96
Rustignè	10.10	9.35	8.90	9.18	9.02	9.02	8.92	8.85	*8.56*	9.22	8.91	9.23	9.45	9.05
Ponte di Piave	10.70	9.27	9.13	9.21	8.96	8.94	9.58	9.88	*8.83*	9.70	9.44	9.39	9.67	9.29
Fontanelle	19.45	18.50	*17.98*	18.42	18.39	18.01	18.36	18.45	18.16	18.47	18.47	18.23	18.57	18.34
Negrisia	11.50	10.82	10.61	10.66	10.66	10.64	10.80	10.67	*10.52*	10.82	10.66	10.65	10.74	10.69
Orsago (n. 6)	45.08	41.27	41.14	41.04	41.00	41.11	41.42	41.38	41.38	41.49	41.21	*40.64*	41.07	41.17
Ormelle	17.90	16.30	16.08	16.17	16.18	»	»	»	»	16.24	16.06	16.16	16.23	»
San Polo di Piave (Ca' Vittoria)	28.50	27.47	27.21	27.10	*26.95*	27.08	27.49	27.56	27.16	27.51	27.54	27.28	27.41	27.31
San Fior (Ca' Paoletti)	48.00	45.72	45.63	45.59	*45.50*	45.62	45.77	45.81	45.76	45.73	45.72	45.78	45.68	45.69
Cimadolmo	29.80	28.49	28.45	28.48	*28.42*	28.43	28.52	28.52	28.43	28.60	28.59	28.52	28.52	28.49
Tezze di Piave	38.50	33.58	33.60	32.73	*32.59*	32.78	33.04	33.87	33.21	33.53	33.90	33.14	33.17	33.26
Mareno di Piave	36.15	34.40	34.12	33.88	*33.70*	33.93	34.49	34.75	34.31	34.70	34.70	34.38	34.30	34.30
FRA PIAVE E BRENTA														
Isola Vida Ca' Pirami	−0.25	−0.84	−0.78	−0.78	−1.02	−1.23	−1.05	−1.47	−1.70	−2.16	−1.94	−1.07	−1.10	−1.26
Cavallino (Ca' Pasquali)	1.00	0.73	0.62	0.54	0.59	0.52	0.67	0.43	*0.26*	0.47	0.37	0.39	0.56	0.51
San Biagio di Callalta	10.90	10.56	10.47	*10.36*	10.38	10.54	10.62	10.68	10.66	10.68	10.67	10.67	10.66	10.58
Venezia (Lido)	5.40	1.39	1.29	1.18	1.32	1.21	1.49	1.20	1.11	0.95	0.89	*0.78*	1.03	1.15
Peru	18.00	16.13	15.94	16.02	16.05	15.92	16.06	15.90	*15.88*	16.05	15.94	15.95	16.01	15.99
Maserada	29.20	27.59	27.37	*27.25*	27.35	27.37	27.70	27.77	27.27	27.69	27.60	27.39	27.50	27.49
Saltore	29.70	26.06	25.95	*25.84*	25.84	25.91	26.11	26.22	26.08	25.97	26.07	25.92	25.95	25.99
Lovedina	45.40	32.87	32.44	31.88	*31.81*	32.19	33.17	33.71	32.68	33.27	33.28	32.51	32.41	32.66
Lancenigo	25.00	22.34	22.27	22.17	*22.15*	22.22	22.48	22.61	22.44	22.47	22.46	22.22	22.25	22.33
Spresiano	54.00	35.65	35.28	34.55	*34.46*	34.92	36.34	36.74	35.04	36.50	36.49	35.28	35.84	35.55

BACINO e STAZIONE	Quota del terreno m s.m.	Gennaio m	Febbraio m	Marzo m	Aprile m	Maggio m	Giugno m	Luglio m	Agosto m	Settembre m	Ottobre m	Novembre m	Dicembre m	ANNO
(segue) **FRA PIAVE E BRENTA**														
Mogliano Veneto	7.70	5.94	5.81	6.08	6.15	6.16	6.55	5.73	5.37	5.77	5.83	5.60	6.01	5.92
Chirignago	11.90	10.25	10.20	10.18	10.21	10.18	10.34	10.19	10.02	10.06	10.04	10.21	10.19	10.17
Mussano (Ca' Rossa)	40.90	36.11	37.14	36.55	36.28	36.62	37.17	38.85	37.98	37.58	36.90	36.55	36.49	36.95
Sourè	13.20	12.65	12.37	12.50	12.48	12.22	12.44	12.00	11.62	11.90	11.98	12.38	12.59	12.25
Istrana	37.00	25.76	25.61	25.21	24.99	25.19	25.51	25.85	25.77	26.00	25.76	25.54	25.87	25.53
Vedelago	44.60	34.83	34.79	34.75	34.75	34.78	34.81	34.95	34.99	34.60	33.05	33.41	33.93	34.47
Barcon (Fanzolo)	66.90	35.90	35.92	35.30	34.47	34.91	35.69	36.75	37.40	37.23	35.97	35.09	34.96	35.80
Sara	8.76	7.88	7.50	7.49	7.46	7.40	7.67	7.17	6.92	7.14	7.16	7.13	7.48	7.36
Castelfranco Veneto	41.00	37.13	37.28	37.03	36.55	36.58	36.97	37.43	37.68	37.91	37.40	36.78	36.75	37.11
Castello di Godego	54.15	41.26	40.97	40.85	40.15	40.21	40.77	41.57	41.97	42.26	41.92	41.07	40.74	41.14
Villarazza	23.10	22.06	21.90	22.48	21.98	21.86	21.88	22.02	21.82	21.72	21.59	21.68	21.70	21.88
Villa del Conte	27.70	26.52	26.20	25.65	26.22	26.31	26.44	26.25	26.17	26.09	26.12	26.03	25.74	26.11
Abbazia Pisani	35.80	34.16	34.02	34.09	34.12	34.02	33.98	33.95	33.81	34.08	34.03	34.09	34.11	34.13
Marsango	24.60	23.62	23.33	23.46	23.46	23.41	23.43	23.25	22.63	23.42	23.04	23.21	23.53	23.33
Sant'Anna Morosina (Segheria)	30.25	29.88	29.23	29.33	29.30	29.32	29.37	29.52	29.30	29.36	29.31	29.36	29.34	29.32
Campo San Martino	25.20	22.39	22.12	21.97	22.05	21.89	22.18	21.45	20.89	20.99	21.12	21.17	21.70	21.66
Paviola	28.50	27.63	27.05	27.01	26.97	27.02	27.34	26.48	25.87	25.40	26.18	26.41	27.11	26.65
Bolzanella	36.60	35.65	35.57	35.66	35.64	35.68	35.65	35.57	35.59	35.60	35.56	35.60	35.68	35.61
Cittadella	49.00	43.79	43.68	43.49	43.30	43.45	43.66	43.97	44.02	43.94	43.78	43.52	43.52	43.67
Rosà (Borgo Toschi)	102.85	53.61	54.01	53.44	52.51	52.46	53.15	54.44	55.07	55.34	55.27	55.22	53.89	54.03
Stroppari	70.45	56.55	55.05	54.48	54.46	55.81	55.66	56.88	56.20	56.21	56.01	55.23	55.09	55.42
Cartigliano	85.10	71.13	70.00	69.26	70.69	71.21	73.25	72.65	70.43	73.61	73.39	71.87	70.90	71.53
FRA BRENTA E ADIGE														
Casa Bastianello Giovanni (Bassanello)	10.13	9.00	8.97	8.99	9.03	8.96	8.92	8.93	8.93	8.98	8.97	8.93	9.04	8.97
Casa Varotto Guglielmo (Bassanello)	10.75	10.33	10.30	10.26	10.32	10.32	10.28	10.18	10.09	10.15	10.23	10.29	10.28	10.26
Casa Faggin Fortunato (Bassanello)	11.25	10.64	10.60	10.69	10.63	10.61	10.60	10.62	10.60	10.64	10.77	10.69	10.68	10.64

Tab. II. — **Valori medi mensili ed annui dei livelli freatici.** *Anno 1965*

BACINO e STAZIONE	Quota del tacchetto m s. m.	Gennaio m	Febbraio m	Marzo m	Aprile m	Maggio m	Giugno m	Luglio m	Agosto m	Settembre m	Ottobre m	Novembre m	Dicembre m	ANNO
(segue)														
FRA BRENTA E ADIGE														
Casa Mingardo Angelo (Bassanello)	11.14	10.59	10.71	10.53	10.40	10.26	10.35	10.31	10.42	10.41	10.46	10.30	10.51	10.42
Piazzola sul Brenta	27.60	25.72	25.23	25.34	25.29	25.17	25.56	25.08	24.58	24.85	24.70	24.70	25.20	25.12
Camisano (Via Boschi)	27.10	26.24	25.34	26.06	25.87	25.76	26.14	25.88	25.83	26.03	25.78	26.06	26.11	25.96
Grossa	30.00	29.57	29.42	29.47	29.46	29.47	29.52	29.47	29.33	29.53	29.51	29.24	29.55	29.45
Gazzo	35.10	34.41	33.98	34.11	34.10	34.10	34.37	34.15	33.95	34.13	34.03	34.25	34.38	34.16
Calonega	39.00	38.37	38.21	38.26	38.22	38.22	38.37	38.35	38.23	38.34	38.21	38.28	38.30	38.28
Rampazzo	27.95	27.09	26.68	26.89	26.92	26.69	26.85	26.65	26.54	26.78	26.69	26.85	26.92	26.79
Casa Meda	89.96	72.70	»	»	»	»	76.17	73.95	»	77.37	77.11	73.78	»	»
Crosara di Nove	73.68	70.83	69.92	69.14	70.01	70.84	72.13	71.72	70.14	72.08	72.15	70.84	70.19	70.93
Casa Regiasto	91.10	72.02	70.68	69.49	70.27	71.41	73.45	73.11	70.89	73.68	74.51	72.44	72.00	71.99
Pozzoleone	54.70	52.79	52.65	52.79	52.45	52.82	53.81	52.82	52.88	52.86	52.70	52.77	52.59	52.78
Casa Cerchetto	100.00	72.27	71.04	69.73	70.12	71.37	73.33	73.25	71.58	73.00	74.26	72.55	71.61	72.01
Scozzarolo	75.00	69.21	68.49	67.69	68.13	68.98	70.11	69.98	68.81	69.66	70.15	69.16	68.65	69.08
Colombara	32.50	32.49	32.24	32.32	32.21	32.20	32.40	32.31	32.18	32.30	32.28	32.46	32.47	32.31
Granzortino	31.80	30.79	30.48	30.48	30.44	30.37	30.69	30.57	30.15	30.19	30.15	30.16	30.55	30.40
Sobiavon	72.70	68.68	67.97	67.23	67.45	68.85	69.43	69.30	68.18	68.90	69.57	68.50	68.15	68.45
Brazzanvido	56.00	53.97	54.01	54.10	54.01	54.11	54.10	54.17	54.09	54.16	54.07	54.25	54.10	54.09
Quinto Vicentino	36.14	35.74	35.46	35.63	35.60	35.50	35.55	35.29	35.21	35.36	35.38	35.54	35.83	35.51
Casa Sabiavo	71.53	68.13	67.39	66.60	66.89	67.84	68.33	68.71	67.68	68.09	68.73	67.80	67.41	67.84
Bolzano Vicentino	48.40	42.11	41.98	42.00	42.09	41.97	42.14	42.00	42.10	41.97	41.90	41.98	42.03	42.02
Maragnole	76.08	69.52	68.27	67.19	68.08	69.52	70.89	69.92	68.37	69.31	69.88	68.22	67.16	68.85
Sandrigo	66.29	62.59	61.68	61.17	62.01	62.92	63.60	62.71	61.78	62.70	62.77	61.36	61.44	62.24
Monticello Conte Otto	40.64	40.30	39.91	40.12	40.10	40.09	40.11	39.71	39.48	39.94	39.80	39.93	40.19	39.97
Dueville	59.20	56.57	55.90	55.53	55.54	56.54	57.17	56.67	56.09	56.51	56.45	55.71	55.65	56.18
Rete di Caldiero	39.50	36.74	36.47	36.38	36.22	36.15	36.58	36.18	35.96	36.52	36.60	36.04	36.40	36.32
Vago	47.10	42.38	41.44	41.04	40.98	41.24	42.83	42.16	41.63	42.29	42.06	41.54	42.32	41.82
Spessapietra	40.00	38.63	38.44	38.43	38.52	38.54	39.16	39.02	38.98	39.28	38.97	38.71	38.64	38.78
IN DESTRA ADIGE														
Raldon	36.10	33.91	33.58	33.25	33.01	33.25	33.97	34.81	34.52	34.41	34.05	33.59	33.51	33.78

BACINO e STAZIONE	Quota del terreno m s. m.	Gennaio m	Febbraio m	Marzo m	Aprile m	Maggio m	Giugno m	Luglio m	Agosto m	Settembre m	Ottobre m	Novembre m	Dicembre m	ANNO m
(segue) **IN DESTRA ADIGE**														
San Fermo	42.60	38.67	38.40	38.11	37.98	38.82	39.15	39.78	40.88	39.67	39.05	38.54	38.45	38.85
Dossobuono	64.60	»	»	»	»	49.88	49.93	»	51.65	51.69	50.86	50.08	49.51	»
San Massimo (Ca' d'Albera)	95.40	53.39	52.81	52.63	51.64	52.10	52.64	53.99	55.44	55.63	54.95	54.09	52.99	53.47
Povegliano	46.50	42.97	42.97	42.98	42.98	42.97	42.97	42.95	42.99	42.96	42.99	42.99	42.99	42.98

Sezione E - TRASPORTO TORBIDO

TERMINOLOGIA

1. — Portata torbida in una sezione ed in un dato istante: peso del materiale solido in sospensione che attraversa la sezione nell'unità di tempo che comprende quell'istante (kg/s).

2. — Torbidità specifica in una sezione ed in un dato istante: quoziente fra il valore della portata torbida e quello della portata liquida relativi a quella sezione ed a quell'istante (kg/m^3).

3. — Portata torbida media in una sezione e per un dato intervallo di tempo: quoziente fra il deflusso torbido relativo all'intervallo ed il numero di secondi di questo (kg/s).

4. — Deflusso torbido in una sezione per un dato intervallo di tempo: peso del materiale solido in sospensione che ha attraversato la sezione nell'intervallo ($tonn$).

5. — Deflusso torbido unitario in una sezione e per un dato intervallo di tempo: quoziente fra il valore del deflusso torbido relativo a quell'intervallo e l'area del bacino imbrifero sotteso dalla sezione ($tonn/km^2$).

Carta delle stazioni torbiometriche

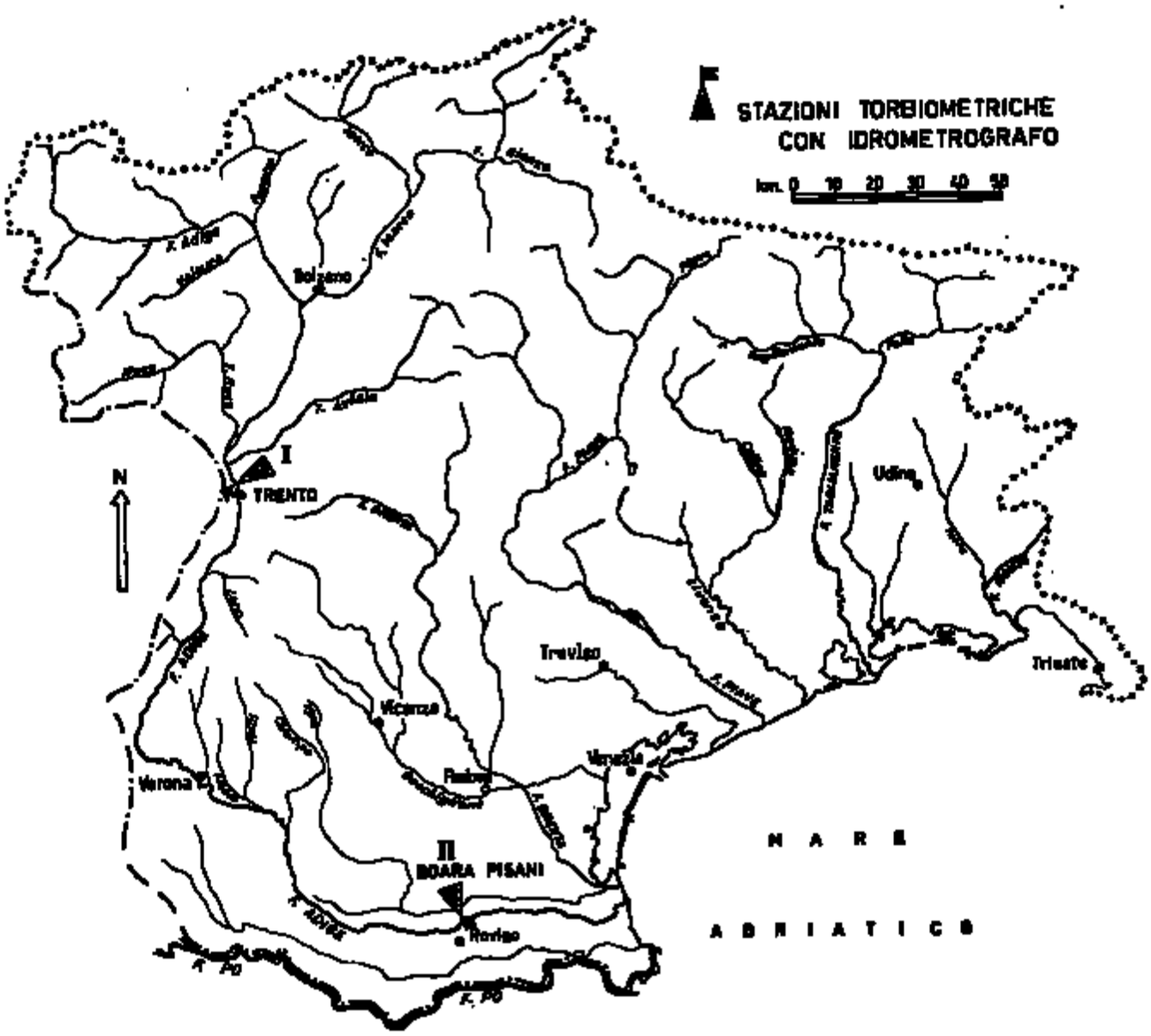

Elenco delle stazioni

I. - Trento

II. - Boara Pisani

I. — ADIGE a TRENTO

CARATTERISTICHE DELLA STAZIONE: Bacino di dominio km^2 9768 (Bacino utile per la torbida km^2 4597); parte permeabile 37% altitudine max 3899 m s. m.; media 1735 m s. m.; distanza dalla foce 258 km circa. Inizio osservazioni torbiometriche: anno 1957 (1). Idrometrografo di riferimento 20 m circa a monte del ponte di S. Lorenzo (sp. s.); quota dello zero idrometrico 186.09 m s. m. Caratteristiche torbiometriche medie annue del periodo 1957 - 1964: portata torbida kg/s 29.675, torbidità specifica kg/m^3 0.106, deflusso torbido unitario tonn/km^2 181.823.

ELEMENTI CARATTERISTICI PER L'ANNO 1965

		ANNO	Gennaio	Febbraio	Marzo	Aprile	Maggio	Giugno	Luglio	Agosto	Settemb.	Ottobre	Novemb.	Dicemb.
Max	kg/m^3	1.002	0.154	0.178	0.239	0.071	0.582	0.530	1.002	0.889	0.665	0.675	0.223	0.067
	kg/s	767.050	12.074	16.518	32.748	9.455	290.511	299.970	856.250	488.950	707.080	148.500	30.997	9.179
Min.	kg/m^3	0.002	0.006	0.002	0.016	0.003	0.017	0.047	0.042	0.034	0.029	0.018	0.005	0.002
	kg/s	0.162	0.449	0.162	1.353	0.411	1.606	17.380	14.112	8.704	9.164	4.608	0.660	0.256
Med.	kg/m^3	0.200	0.088	0.060	0.058	0.026	0.202	0.157	0.368	0.287	0.339	0.129	0.054	0.017
	kg/s	49.430	3.292	5.928	6.478	3.256	46.075	69.550	139.374	68.098	204.288	35.646	7.742	2.626
10^3 tonn.		1558.838	8.817	14.330	17.350	8.440	123.408	180.275	373.299	182.393	528.550	95.475	20.066	5.436
tonn/km^2 (2)		339.099	1.918	3.117	3.774	1.836	26.845	39.216	81.205	39.677	115.197	20.769	4.365	1.180

(1) Sono state eseguite osservazioni torbiometriche anche dal 1932 al 1941. (2) Il deflusso torbido unitario è calcolato su km^2 4597 in quanto km^2 5166 sono sottesi dagli sbarramenti per formazione di serbatoi.

II. — ADIGE a BOARA PISANI

CARATTERISTICHE DELLA STAZIONE: Bacino di dominio km^2 11954; parte permeabile 43,9%; aree glaciali 212.2 km^2; altitudine max 3899 m s. m., media 1535 m s. m.; distanza dalla foce km 51 circa. Inizio osservazioni torbiometriche: anno 1957. Idrometrografo di riferimento 200 m circa a valle del ponte di Boara Pisani (sp. s.); quota dello zero idrometrico 8.61 m s. m. Caratteristiche torbiometriche medie annue del periodo 1957 - 64: portata torbida kg/s 24.709, torbidità specifica kg/m^3 0.097.

ELEMENTI CARATTERISTICI PER L'ANNO 1965

		ANNO	Gennaio	Febbraio	Marzo	Aprile	Maggio	Giugno	Luglio	Agosto	Settemb.	Ottobre	Novemb.	Dicemb.
Max	kg/m^3	1.199	1.193	1.808	0.815	0.278	0.459	0.490	1.192	0.269	1.151	0.387	0.476	0.580
	kg/s	953.028	143.160	141.364	89.875	26.274	137.104	229.320	351.649	77.741	652.828	190.017	69.024	35,264
Min.	kg/m^3	0.002	0.012	0.022	0,009	0.020	0,021	0.037	0.071	0.049	0.005	0.008	0.002	0.006
	kg/s	0.286	1.320	2,171	1.035	2.860	2.031	12.617	17.395	8.183	1.455	1,664	0.286	0.702
Med.	kg/m^3	0.212	0.129	0.146	0.078	0.087	0.197	0.218	0.220	0.183	0.448	0.136	0.075	0.044
	kg/s	46.537	14.270	14.302	9.151	10.395	33.526	82.371	65.744	32.446	249.714	38.188	10.078	5.536
10^3 tonn.		1467.579	38.231	34.600	24.509	26.944	89.795	213.505	176.089	84.903	621.787	102.282	28.197	14.827

N.B. — Non si calcola il deflusso torbido unitario a causa delle numerose derivazioni irrigue esistenti a monte della sezione di misura

CARATTERI IDROLOGICI DELL'ANNO 1965

Allo scopo di mettere in evidenza le caratteristiche idrologiche e climatiche dell'anno 1965, i valori osservati negli Osservatori meteorologici di Trieste, Venezia - Lido, Padova, Sadocca ed in alcune stazioni termopluviometriche, idrometriche e di misura delle portate, opportunamente scelte nel Compartimento, sono messi a confronto con i corrispondenti valori medi di un lungo periodo di osservazioni (valori normali).

I. — TEMPERATURA

La *temperatura media annua*, come risulta dalla tab. I, è stata in prevalenza inferiore alla normale con scostamenti negativi compresi tra un massimo di 1°3 (Rovigo) e 0°3 (Lido-Venezia e Chioggia), conseguenza di un anno durante il quale i valori medi mensili inferiori al normale sono stati di gran lunga più numerosi di quelli superiori.

Solo in una delle dodici stazioni elencate la temperatura media annua è stata leggermente superiore (0°4 a Vicenza) ed in una (Padova) eguale al normale.

Le *medie mensili* risultano ad eccezione del mese di gennaio, in quasi tutte le stazioni, inferiori alle medie mensili normali con scostamenti negativi che variano tra un massimo di 2°9 (nel mese di agosto a Bolzano) e 0°1 (nel mese di giugno a Trieste, in dicembre a Lido-Venezia e a Rovigo e nel mese di marzo a Vicenza).

Gli scostamenti positivi maggiori dell'anno si notano, ad eccezione di Belluno e di Trento, nel mese di gennaio con valori compresi tra un massimo di 2°1 (Padova) ed un minimo di 0°1 (Bolzano).

Il massimo scostamento positivo a Belluno è stato registrato nel mese di settembre con 0°9 e a Trento nel mese di giugno con 1°6.

Febbraio, ad eccezione di Belluno, è stato il mese più freddo dell'anno; luglio, come di consueto, è stato il mese più caldo con valori mensili inferiori, quasi ovunque, alle medie normali.

Dall'esame della tab. II dove i valori delle *temperature medie stagionali* sono posti a confronto con i rispettivi valori normali, si osserva che in tutte le stagioni, in generale, le temperature presentano valori stagionali inferiori ai corrispondenti valori normali, con scostamenti che vanno da un massimo di 2°2 (in autunno a Belluno) ad un minimo di 0°1 (in estate ed in autunno a Trento).

Fanno eccezione Trieste, Chioggia, Padova, Venezia, Trento e Sadocca dove in inverno si è registrata una temperatura leggermente in eccesso sul normale.

I *massimi* e i *minimi assoluti* dell'anno sono stati notevolmente discosti dagli estremi osservati sino ad oggi.

II. — PRESSIONE ATMOSFERICA

La *pressione atmosferica media annua* registrata nell'osservatorio di Lido-Venezia (tab. III) è stata di 760,9 *mm*, inferiore di 0,6 *mm* al valore normale (1914-1964).

Ad eccezione del febbraio, marzo, agosto e ottobre (pressione superiore alla normale di 0,5 *mm*, 1,5 *mm*, 0,3 *mm* e 3,9 *mm*) e del giugno (eguale), in tutti i rimanenti mesi la pressione è stata inferiore con scostamenti compresi tra un massimo di 3,7 *mm* (novembre) e un minimo di 0,3 *mm* (luglio).

La *massima pressione atmosferica* è stata registrata in marzo con *mm* 773,8, la *minima* in gennaio con *mm* 736.5

III. — VENTO

La *velocità media annua del vento* nel 1965 (tab. IV) negli osservatori di Trieste, Lido-Venezia e Padova, che hanno funzionato regolarmente per tutto l'anno (escluso pertanto l'osservatorio di Sadocca), è stata superiore ai valori normali solamente a Lido-Venezia (*km/h* 1,4). Lo scostamento negativo maggiore si registra con 3.5 *km/h* a Trieste.

Tabella I. — **TEMPERATURE MEDIE MENSILI ED ANNUE**

STAZIONE	PERIODO	Gennaio	Febbraio	Marzo	Aprile	Maggio	Giugno	Luglio	Agosto	Settembre	Ottobre	Novembre	Dicembre	Anno
TRIESTE	Anno 1965	6.6	3.8	9.1	11.9	16.7	21.2	22.7	22.2	19.3	15.0	9.8	7.6	13.8
	Media 1920 - 64	4.8	5.4	8.8	13.1	17.6	21.3	23.8	23.5	20.2	14.9	10.2	6.3	14.2
	Scostamento	1.8	-1.6	0.3	-1.2	-0.9	-0.1	-1.1	-1.3	-0.9	0.1	-0.4	1.3	-0.4
UDINE	Anno 1965	3.8	2.2	7.6	10.9	15.4	19.8	21.7	20.8	17.2	13.2	7.0	4.2	12.0
	Media 1920-32 e 31-64	3.0	4.4	8.2	12.5	16.9	20.5	22.9	22.5	18.9	13.6	8.3	4.6	13.0
	Scostamento	0.8	-2.2	-0.6	-1.6	-1.5	-0.7	-1.2	-1.7	-1.7	-0.4	-1.3	-0.4	-1.0
BELLUNO	Anno 1965	-0.8	0.1	5.7	10.0	14.0	19.1	19.3	19.1	17.8	11.2	4.7	-0.4	10.8
	Media 1920 - 64	-0.7	1.6	6.3	10.7	14.8	18.4	20.7	20.2	16.9	11.6	5.7	0.7	10.6
	Scostamento	-0.1	-1.5	-0.6	-0.7	-0.8	0.7	-1.4	-1.1	0.9	-0.4	-1.0	-1.1	-0.6
TREVISO	Anno 1965	3.5	2.3	7.5	11.2	16.3	20.9	22.2	21.6	17.2	12.7	7.5	3.9	12.2
	Media 1920 - 64	2.8	4.3	8.3	12.9	17.4	21.3	23.7	22.9	19.4	13.9	8.5	4.2	13.3
	Scostamento	0.7	-2.0	-0.8	-1.7	-1.1	-0.4	-1.5	-1.3	-2.2	-1.2	-1.0	-0.3	-1.1
LIDO (Venezia)	Anno 1965	4.5	3.6	8.3	11.5	16.0	20.8	22.0	21.6	18.8	14.0	7.7	4.5	12.7
	Media 1920 - 64	3.0	4.4	8.3	12.8	17.4	21.1	23.6	23.1	19.2	14.4	9.0	4.6	13.5
	Scostamento	1.5	-0.8	0.0	-1.3	-1.4	-0.3	-1.6	-1.5	-1.0	-0.4	-1.3	-0.1	-0.8
CHIOGGIA	Anno 1965	4.5	4.2	8.5	11.8	16.8	21.8	24.1	22.0	19.2	14.5	8.9	4.5	13.4
	Media 1938 - 64	2.8	4.2	8.1	13.1	17.6	21.8	24.0	23.8	20.6	14.9	9.2	4.7	13.7
	Scostamento	1.7	0.0	0.4	-1.3	-0.8	0.0	0.1	-1.8	-1.4	-0.4	-0.3	-0.2	-0.3
SADOCCA	Anno 1965	4.0	3.4	8.1	11.6	16.4	20.6	22.6	21.9	18.2	13.8	8.2	3.7	12.7
	Media 1955 - 64	2.0	3.9	8.7	14.2	18.3	22.2	23.4	23.4	20.2	15.0	9.8	4.5	13.8
	Scostamento	2.0	-0.5	-0.6	-2.6	-1.9	-1.6	-0.8	-1.5	-2.0	-1.2	-1.6	-0.8	-1.1
PADOVA	Anno 1965	3.8	2.9	8.4	11.7	16.7	21.3	22.5	22.0	18.3	13.2	7.1	3.3	12.6
	Media 1920-64	1.7	3.6	8.2	12.8	17.3	21.2	23.6	22.9	19.1	13.4	7.8	3.2	12.9
	Scostamento	2.1	-0.7	0.2	-1.1	-0.6	0.1	-1.1	-0.9	-0.8	-0.2	-0.7	0.0	-0.3
ROVIGO	Anno 1965	2.3	1.9	7.8	10.8	15.1	20.5	22.4	21.6	17.7	12.7	6.8	2.8	11.9
	Media 1919-50 e 57-64	1.5	3.8	8.4	12.9	17.6	21.6	24.1	23.4	19.6	13.8	8.1	2.9	13.2
	Scostamento	0.8	-1.9	-0.6	-2.1	-2.5	-1.1	-1.7	-1.8	-1.9	-1.1	-1.3	-0.1	-1.3
VICENZA	Anno 1965	2.9	2.9	8.3	11.7	16.9	21.4	23.3	22.3	18.1	13.2	7.0	3.5	12.7
	Media 1920 - 64	2.3	4.0	8.4	12.8	17.3	21.2	23.6	22.8	19.2	13.7	8.3	3.8	13.1
	Scostamento	1.6	-1.1	-0.1	-1.1	-0.4	0.2	-0.3	-0.5	-1.1	-0.5	-1.3	-0.3	0.4
BOLZANO	Anno 1965	0.6	2.7	8.1	12.4	15.8	20.1	21.9	18.6	16.1	11.2	5.1	-0.5	10.9
	Media 1921-44 e 49-64	0.5	3.5	8.4	12.9	16.9	20.4	22.4	21.5	18.1	12.1	6.9	1.3	12.0
	Scostamento	0.1	-0.8	-0.3	-0.5	-1.1	-0.3	-1.4	-2.9	-2.0	-0.9	-0.8	-1.8	-1.1
TRENTO	Anno 1965	2.0	3.3	8.4	13.0	16.8	21.4	22.1	21.7	16.9	12.1	4.3	-1.4	11.7
	Media 1920 - 64	0.5	3.2	7.7	12.1	16.2	19.8	22.0	21.2	17.8	12.1	6.1	1.7	11.7
	Scostamento	1.5	0.1	0.7	0.9	0.6	1.6	0.1	0.5	-0.9	0.0	-1.8	-3.1	0.0

Tabella II. — **TEMPERATURA: MEDIE ED ESTREMI STAGIONALI E ASSOLUTI**

STAZIONE	Quota m s. l. m.	INVERNO				PRIMAVERA				ESTATE				AUTUNNO				ESTREMI ASSOLUTI		Periodo preso in esame
		Normale	Media	Max.	Min.	Normale	Media	Max.	Min.	Normale	Media	Max.	Min.	Normale	Media	Max.	Min.	Massima	Minima	
Trieste	11	5.5	5.3	14.0	-4.0	13.2	12.4	25.0	1.0	22.9	21.8	32.0	12.0	15.1	14.4	27.0	0.0	37.0 (lug. 1952)	-14.3 (feb. 1929)	1920 - 64
Udine	113	4.0	3.6	13.0	-5.0	12.5	11.3	25.0	-3.0	22.0	20.8	36.0	10.0	13.6	12.5	27.0	-5.0	38.9 (lug. 1921)	-13.9 (gen. 1947)	1920-22e31-64
Belluno	380	0.5	-0.4	9.0	-13.0	10.6	9.1	26.0	-5.0	19.8	18.6	34.0	7.0	11.4	9.2	25.0	-8.0	38.4 (lug. 1947)	-18.0 (feb. 1929)	1920 - 64
Treviso	26	3.2	3.6	12.0	-5.0	12.9	11.7	27.0	-3.0	22.6	21.6	35.0	10.0	13.9	12.5	27.0	0.0	37.3 (lug. 1945)	-14.3 (feb. 1929)	1920 - 64
Lido (Venezia)	4	4.0	4.0	11.0	-2.0	12.8	11.7	24.0	0.0	22.6	21.3	33.0	12.0	14.4	13.1	26.0	-2.0	36.0 (lug. 1923)	-12.4 (feb. 1929)	1920 - 64
Chioggia	4	3.9	4.3	12.0	-3.0	12.9	12.0	26.0	1.0	23.0	22.4	34.0	13.0	14.9	14.1	28.0	0.0	36.5 (lug. 1950)	-11.2 (gen. 1954)	1936 - 64
Sadocca	2	3.5	3.8	11.0	-5.0	13.7	12.0	25.0	-1.0	23.0	23.0	32.0	11.0	15.0	13.5	27.0	-3.0	37.0 (lugl. 1957)	-11.0 (feb. 1963)	1955 - 64
Padova	12	2.8	3.0	11.0	-7.0	12.8	12.0	27.0	-3.0	22.6	21.7	35.0	10.0	13.4	12.5	28.0	-5.0	39.0 (lug. 1957)	-16.3 (feb. 1929)	1920 - 64
Rovigo	7	2.7	2.4	11.0	-6.0	13.0	11.2	28.0	-1.0	23.0	21.5	36.0	8.0	13.3	12.4	28.0	-4.0	38.9 (lug. 1957)	-20.6 (feb. 1929)	1919-50e57-64
Vicenza	39	3.4	3.8	12.0	-7.0	12.8	12.3	27.0	-2.0	22.5	22.3	36.0	10.0	13.7	12.8	28.0	-6.0	39.3 (lug. 1952)	-15.0 (feb. 1956)	1920 - 64
Bolzano	254	1.8	1.1	14.0	-10.0	12.7	11.7	27.0	-3.0	21.4	20.1	35.0	9.0	12.0	10.3	26.0	-6.0	38.1 (ago. 1943)	-15.4 (gen. 1961)	1921-44e49-64
Trento	309	1.8	2.0	13.0	-7.0	12.0	11.9	30.0	-4.0	21.0	20.9	37.0	9.0	12.0	10.4	27.0	-7.0	40.4 (lug. 1952)	-13.5 (gen. 1963)	1920 - 64

Tabella III. — **VALORI DELLE MEDIE MENSILI ED ANNUE DELLA PRESSIONE ATMOSFERICA (A 0° ED AL LIVELLO DEL MARE) E VALORI ESTREMI ASSOLUTI A LIDO (VENEZIA)**
(mm 700 +)

ELEMENTI	Gennaio	Febbraio	Marzo	Aprile	Maggio	Giugno	Luglio	Agosto	Settemb.	Ottobre	Novemb.	Dicemb.	ANNO
Media 1965	60.8	62.6	62.8	57.5	60.2	60.9	60.2	61.0	61.2	62.3	58.4	58.8	60.9
Valore normale 1914 - 64	62.0	62.1	61.3	59.9	60.6	60.9	60.5	60.7	62.4	62.4	62.1	62.2	61.5
Scostamento	-2.6	0.5	1.5	-2.4	-0.4	0.0	-0.3	0.3	-1.2	3.9	-3.7	-3.4	-0.6
Estremi assoluti — Massima	73.0	73.6	73.8	71.4	65.7	65.5	66.4	66.2	71.3	73.7	71.4	71.2	
Estremi assoluti — Minima	36.5	51.4	41.3	44.5	49.0	52.8	50.6	50.8	52.2	59.8	44.5	43.6	
Escursione mensile 1965	36.5	22.2	32.5	26.9	16.7	12.7	15.8	15.4	19.1	13.9	26.9	27.6	
Media dei massimi assoluti mensili 1914-64	74.3	73.7	73.0	68.9	67.5	67.1	66.9	66.7	69.3	70.7	73.0	73.5	
Media dei minimi assoluti mensili 1914-64	47.5	46.7	47.7	47.6	51.5	52.3	52.8	52.4	51.8	48.7	47.0	46.7	
Escursione mensile media	26.8	27.0	24.3	21.3	16.2	14.8	13.6	14.3	16.8	22.0	26.0	26.8	
Scostamento	8.7	-4.8	3.2	5.6	0.5	-2.1	2.0	1.1	2.5	-8.1	0.9	0.2	

Tabella IV. — VELOCITA' DEL VENTO (*km/h*)

OSSERVATORIO	PERIODO	Gennaio	Febbraio	Marzo	Aprile	Maggio	Giugno	Luglio	Agosto	Settembre	Ottobre	Novembre	Dicembre	Anno
TRIESTE	Anno 1965	8.0	10.6	7.5	7.5	9.1	6.8	7.8	8.1	9.0	9.5	10.4	5.9	8.3
	Media 1920 - 64	13.9	14.8	12.8	10.7	9.4	9.4	9.3	10.1	10.6	12.9	12.9	14.6	11.8
	Scostamento	–5.9	–4.2	–5.3	–3.2	–0.3	–3.1	–1.5	–2.0	–1.6	–3.4	–2.5	–8.7	–3.5
LIDO (Venezia)	Anno 1965	12.4	17.9	14.9	17.3	18.6	15.2	15.9	16.8	18.6	13.7	18.4	12.0	15.9
	Media 1928 - 64	14.1	15.2	16.0	16.2	15.0	14.8	13.8	15.6	13.6	13.7	13.8	14.7	14.5
	Scostamento	–1.7	2.7	–1.1	1.1	3.6	0.4	2.1	2.7	5.0	0.0	4.6	–2.7	1.4
SADOCCA	Anno 1965	11.2	16.0	»	12.6	14.1	11.8	12.5	11.7	12.8	9.9	14.6	10.6	»
	Media 1959 - 62	12.7	12.0	13.0	14.8	13.0	11.7	11.4	10.7	11.2	11.4	12.8	13.6	12.6
	Scostamento	–1.5	4.0	»	–2.2	1.1	0.1	1.1	1.0	1.6	–1.5	2.3	–5.0	»
PADOVA	Anno 1965	4.4	4.9	4.9	6.2	6.9	5.4	6.0	5.7	5.5	4.0	5.5	2.9	5.2
	Media 1920 - 64	4.5	5.2	6.2	6.6	6.2	6.0	5.6	5.3	4.9	4.7	4.5	4.5	5.4
	Scostamento	–0.1	–0.3	–1.3	–0.4	0.7	–0.6	0.4	0.4	0.6	–0.7	1.0	–1.6	–0.2

Ad eccezione di Trieste, dove i *valori medi mensili* della velocità del vento sono stati in tutti i mesi dell'anno inferori ai rispettivi valori normali, negli altri osservatori tali valori negativi si registrano, in generale, nella stagione primaverile ed in quella invernale.

Gli scostamenti negativi maggiori si notano, in tutti gli osservatori elencati, nel mese di dicembre; gli scostamenti positivi maggiori si registrano nel mese di settembre a Lido-Venezia (*km/h* 5.0) ed in novembre a Padova (*km/h* 1.0).

La velocità media mensile massima si è verificata nel mese di febbraio a Trieste, in maggio a Lido-Venezia e a Padova.

La velocità media mensile minima si nota per lo più nel mese di dicembre.

La tabella V riporta i *valori massimi mensili della velocità oraria* del vento e relativa direzione registrati nell'osservatorio di Lido-Venezia.

Tale velocità è stata in 6 mesi (I, V, VI, VII, IX, XI) superiore, in uno (IV) uguale, e nei cinque rimanenti mesi inferiore alla media dei massimi del periodo 1923-1964.

Il *massimo* è caduto in gennaio (98 *km/h* contro i 61 *km/h* della media) e il *minimo* in dicembre (38 *km/h* contro i 60 della media).

In nessun mese, ad eccezione di maggio dove la massima è eguale, si è andati al di sopra o al di sotto dei rispettivi massimi e minimi dell'intero periodo.

La *massima velocità oraria* (tab. VI) sono state registrate nel mese di maggio a Trieste con *km/h* 59 da ENE, in gennaio a Lido-Venezia con 98 *km/h* da ENE, in novembre a Padova con *km/h* 36 da WNW e nello stesso mese anche a Sadocca con *km/h* 70 da NE; le *minime velocità orarie*, invece, in febbraio a Trieste con *km/h* 36 da ENE, in dicembre a Lido-Venezia con *km/h* 38 da WSW, in febbraio e in dicembre a Padova con *km/h* 18 da ENE e da W, e in ottobre a Sadocca con *km/h* 32 da ENE.

IV. — NEBULOSITA'

La *media annua della nebulosità* nelle località elencate nella tab. VII è stata, ad eccezione di

Tabella V. — **MASSIMI MENSILI DELLA VELOCITA' ORARIA DEL VENTO E RELATIVA DIREZIONE - OSSERV. DI LIDO (Venezia)**

MESE / ELEMENTI	Gennaio		Febbraio		Marzo		Aprile		Maggio		Giugno		Luglio		Agosto		Settembre		Ottobre		Novembre		Dicembre	
	Vel.	Dir.	Vel.	Dir.	Vel.	Dir.	Vel.	Dir.	Vel.	Dir.	Vel.	Dir.	Vel.	Dir.	Vel.	Dir.	Vel.	Dir.	Vel.	Dir.	Vel.	Dir.	Vel.	Dir.
Anno 1965	88	ENE	66	ENE	60	ENE	66	ESE	92	ENE	70	ENE	54	WSW	46	ENE	70	SSE	50	ENE	76	ENE	38	WSW
Media dei massimi mensili (Periodo 1923 - 64)	61		64		64		66		56		54		53		52		54		60		60		60	
Massima dei massimi mensili	100	ENE	100	ENE	100	ENE	100	ESE	92	ENE	78	NNE	84	»	80	NW	94	E	90	SSE	98	ESE	84	ESE
Anno	1957		1954		1951		1939		1965		1964		1944		1958		1955		1964		1939		1939-42-52	
Minima dei massimi mensili	38	»	32	NW	38	E	44	ESE	42	WNW	38	SSW	40	E	38	ESE	36	N	30	SSW	44	WSW	34	E
Anno	1925		1946		1927-33		1943		1923-46		1935		1923-32-53		1935		1934		1923		1930-60		1923	

Tabella VI. — **MASSIMI MENSILI DELLA VELOCITA' ORARIA DEL VENTO E RELATIVA DIREZIONE - ANNO 1965**

Osservatori meteorologici	Gennaio		Febbraio		Marzo		Aprile		Maggio		Giugno		Luglio		Agosto		Settembre		Ottobre		Novembre		Dicembre	
	Vel.	Dir.	Vel.	Dir.	Vel.	Dir.	Vel.	Dir.	Vel.	Dir.	Vel.	Dir.	Vel.	Dir.	Vel.	Dir.	Vel.	Dir.	Vel.	Dir.	Vel.	Dir.	Vel.	Dir.
Trieste	41	NE	36	ENE	48	SSW	41	ENE	60	ENE	38	ENE	55	NW	44	NW	39	ENE	39	ENE	51	ENE	37	ENE
Lido (Venezia)	88	ENE	66	ENE	60	ENE	66	ESE	92	ENE	70	ENE	58	WSW	46	ENE	70	SSE	50	ENE	76	ENE	38	WSW
Sadocca	55	NE	61	NNE	»	»	50	NE	65	NE	40	ENE	48	NE	37	NE	58	SSE	32	ENE	70	NE	64	NNE
Padova	31	NE	18	ENE	30	ENE	22	NE	32	S	21	W	22	WSW	25	ENE	24	W	20	ENE	30	WNW	16	W

Sadocca dove essa è eguale, leggermente superiore alla media normale.

Lo scostamento positivo maggiore si nota a Lido-Venezia con 0.4 decimi.

Il mese più sereno per Lido-Venezia, Padova e Sadocca è stato luglio, ottobre invece per Trieste.

Si fa osservare che a Padova il medesimo valore della nebulosità registrato in luglio si è ripetuto anche nel mese di ottobre.

Il mese più coperto per Trieste e Padova è stato il novembre con scostamenti di 1,4 e 1,1; e per Lido-Venezia e Sadocca il gennaio con 1,5 e 1,0 decimi.

V. — UMIDITA' RELATIVA

La *media annua dell'umidità relativa* nel 1965 (tab. VIII) è stata leggermente superiore alla media normale a Trieste (3%), Lido-Venezia e Sadocca (1%); inferiore invece del 3% a Padova.

L'*umidità media mensile* è stata inferiore alla media normale nei mesi di febbraio, agosto e ottobre a Trieste; a febbraio a Lido-Venezia e a Sadocca; a gennaio, febbraio, marzo, maggio, agosto e ottobre a Padova.

I mesi più asciutti sono stati febbraio per Trieste, Lido-Venezia e Padova, luglio per Sadocca.

La maggiore umidità è stata registrata ovunque in dicembre; a Lido-Venezia anche nel mese di novembre (con il medesimo valore).

VI. — PRECIPITAZIONI

La tabella IX permette di fare il confronto tra i *totali mensili* ed *annui* delle precipitazioni cadute nel 1965 e i rispettivi valori medi del periodo 1921-1964 (V.M.P.).

Dai totali annui ed ancor meglio dalla cartina della fig. 1, risulta evidente che, in quasi tutto il compartimento, le precipitazioni del 1965 sono state superiori al valore normale.

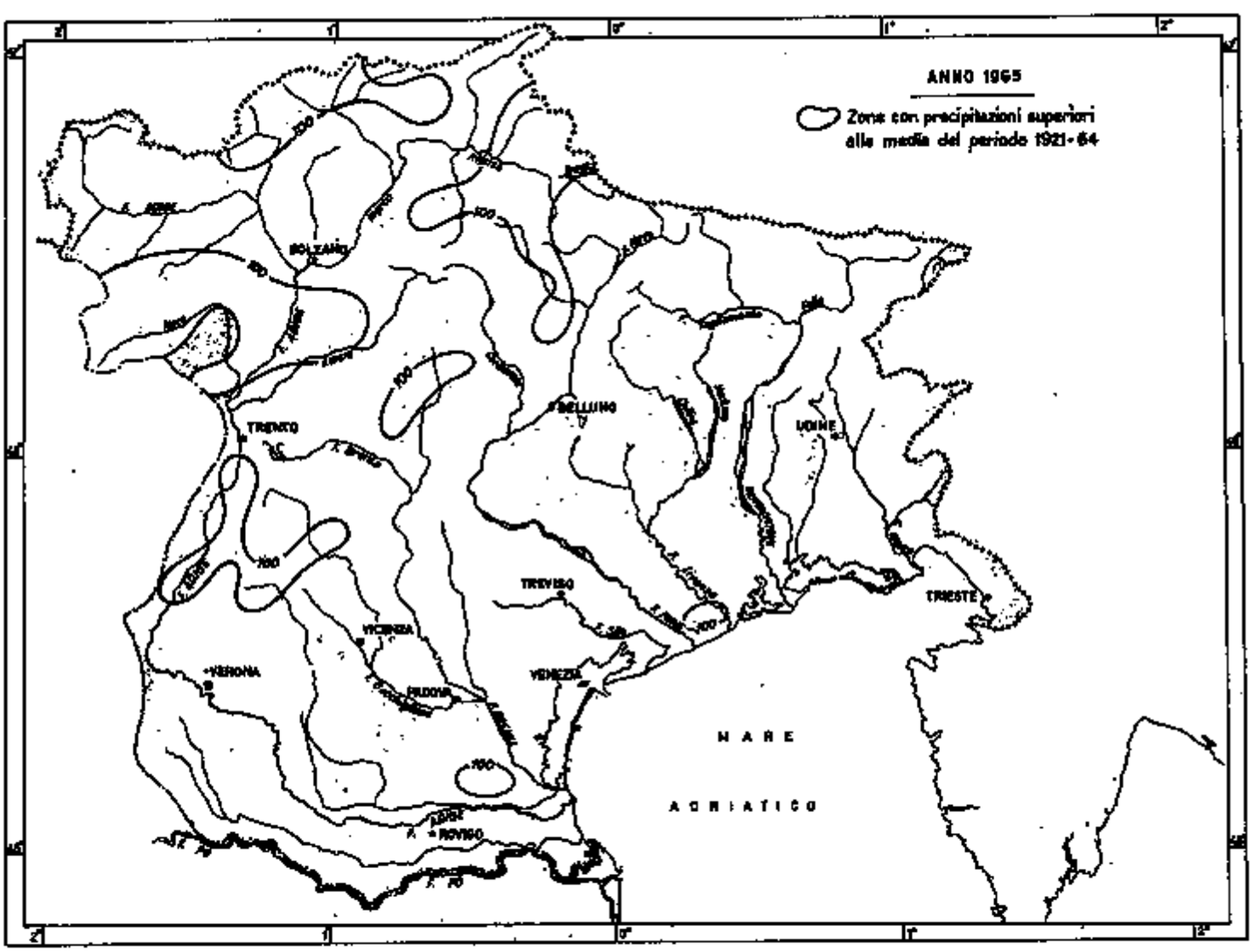

Fig. 1

Tabella VII. — **NEBULOSITA'**

OSSERVATORIO	PERIODO	Gennaio	Febbraio	Marzo	Aprile	Maggio	Giugno	Luglio	Agosto	Settembre	Ottobre	Novembre	Dicembre	Anno
TRIESTE	Anno 1965	7.4	4.6	5.7	6.5	6.2	4.6	3.2	3.9	5.2	3.0	7.7	7.3	5.4
	Media 1924 - 64	5.9	5.7	5.8	5.8	5.7	4.9	3.7	3.8	4.3	5.3	6.3	6.2	5.3
	Scostamento	1.5	–1.1	–0.1	0.7	0.5	–0.3	–0.5	0.1	0.9	–2.3	1.4	1.0	0.1
LIDO (Venezia)	Anno 1965	8.0	5.3	6.0	7.8	6.3	5.8	3.8	5.5	5.8	4.1	7.9	7.2	6.0
	Media 1920 - 64	6.5	6.0	6.0	6.1	5.9	5.2	3.8	4.0	4.8	5.6	6.5	6.8	5.6
	Scostamento	1.5	–0.7	0.0	1.7	0.4	0.1	0.0	1.5	0.5	-1.5	1.4	0.4	0.4
SADOCCA	Anno 1965	7.5	3.5	4.2	6.2	4.4	4.0	2.8	3.5	3.7	3.0	6.7	7.2	4.7
	Media 1959 - 62	6.5	4.9	5.6	4.7	4.6	3.9	2.9	2.7	3.5	4.1	6.9	6.2	4.7
	Scostamento	1.0	–1.4	–1.4	1.5	–0.2	0.1	–0.1	0.8	0.2	–1.1	–0.2	1.0	0.0
PADOVA	Anno 1965	7.5	4.5	5.5	7.3	6.7	5.8	3.6	5.8	5.1	3.6	7.6	7.5	5.9
	Media 1921 - 64	6.4	5.9	6.1	6.4	6.3	6.0	4.3	4.4	5.2	5.7	6.5	6.7	5.8
	Scostamento	1.1	–1.4	–0.6	0.9	0.4	–0.2	–0.7	1.4	–0.1	–2.1	1.1	0.8	0.1

Tabella VIII. — **UMIDITA' RELATIVA**

OSSERVATORIO	PERIODO	Gennaio	Febbraio	Marzo	Aprile	Maggio	Giugno	Luglio	Agosto	Settembre	Ottobre	Novembre	Dicembre	Anno
TRIESTE	Anno 1965	70	53	67	66	64	68	64	60	73	64	74	76	67
	Media 1920 - 64	65	65	63	62	63	62	60	61	64	67	78	68	64
	Scostamento	5	–12	4	4	1	6	4	–1	9	–3	4	8	3
LIDO (Venezia)	Anno 1965	84	70	81	79	77	77	75	74	81	80	85	85	79
	Media 1920 - 64	82	80	77	77	76	74	72	73	77	80	82	83	78
	Scostamento	2	–10	4	2	1	3	3	1	4	0	3	2	1
SADOCCA	Anno 1965	90	75	85	80	77	76	74	77	84	84	90	94	82
	Media 1959-64	88	86	80	76	75	76	73	76	78	84	89	88	81
	Scostamento	2	–11	3	4	2	0	1	1	6	0	1	6	1
PADOVA	Anno 1965	83	65	74	74	65	70	68	68	76	75	85	88	74
	Media 1921 - 64	85	80	75	73	72	69	67	70	76	81	85	86	77
	Scostamento	–2	–15	–1	1	–7	1	1	–2	0	–6	0	2	–3

Precipitazioni inferiori al normale si osservano in aree, piuttosto limitate, poste per lo più lungo l'asta dell'Adige e così localizzate: versante in destra del Passirio; la parte alta del Gadera e dell'Aurino che, attraverso l'alto Rienza, interessa anche il Boite e la Val Zoldana; il Noce ed in sinistra Adige parte dell'Avisio; il Leno e la parte alta dell'Agno.

Atre piccole aree si notano nell'alto Cismon, nella pianura Padana attorno a Cona e tra le foci della Livenza e del Piave.

Per quanto riguarda i *valori mensili* si rileva che marzo e settembre hanno avuto ovunque precipitazioni superiori al normale con valori, specie in settembre, che lo superano di tre e anche di quattro volte. Ricchi di precipitazioni sono stati pure, in alcune zone, gennaio, maggio, luglio, agosto e novembre.

Inferiori ai valori medi risultano, in generale, febbraio, aprile, giugno, ottobre e dicembre. Sono da segnalarsi i mesi di febbraio e ottobre dove alcune località sono state colpite da siccità.

Dall'esame dei *valori stagionali* (tab. X) risultano come stagioni più piovose dell'anno, a seconda delle località, l'estate o l'autunno.

La stagione meno ricca di precipitazioni è stata, come di norma, l'inverno; fanno eccezione Bassano del Grappa dove la minore precipitazione si registra in primavera e Padova dove si nota in autunno.

I valori stagionali del 1965 sono stati, nelle varie stazioni, ora maggiori ora minori ai corrispondenti valori normali: nell'inverno e nella primavera prevalgono le località con precipitazioni inferiori al normale, mentre nell'estate e nell'autunno prevalgono quelle con precipitazioni maggiori.

L'andamento delle piogge, nel corso dell'anno, è messo in evidenza nei grafici della fig. 2 (a÷i) dove i dati mensili sono espressi in percentuale del totale annuo.

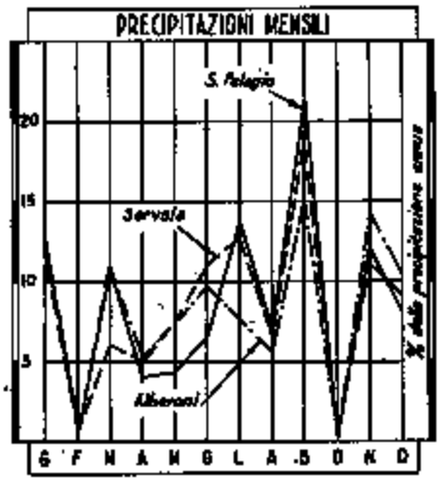

Fig. 2 a

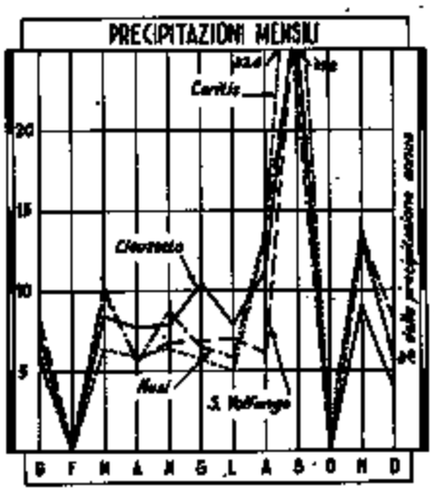

Fig. 2 b

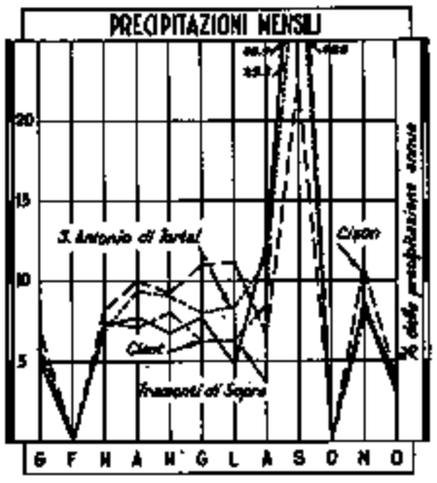

Fig. 2 c

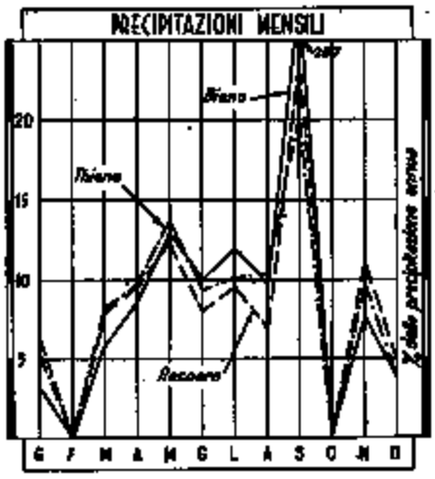

Fig. 2 d

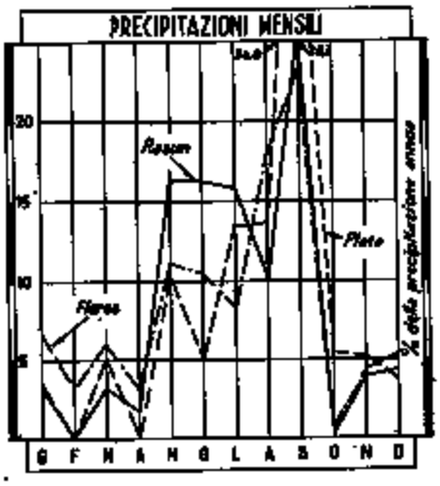

Fig. 2 e

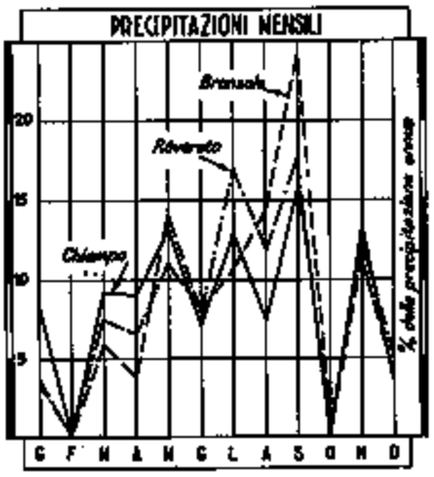

Fig. 2 f

Tabella IX. —

CONFRONTO FRA LE PRECIPITAZIONI DEL 1965 E QUELLE DEL PERIODO 1921 - 64 (V.M.P.)

STAZIONE	PERIODO	Gennaio	Febbraio	Marzo	Aprile	Maggio	Giugno	Luglio	Agosto	Settembre	Ottobre	Novembre	Dicembre	Anno
	1965	155.6	5.8	101.2	75.8	107.9	138.0	181.4	77.1	254.1	—	163.0	115.0	1872.9
Trieste	V.M.P.	64	56	66	77	82	92	76	74	96	111	110	75	979
	Rapporto	2.43	0.10	1.53	0.96	1.32	1.50	2.39	1.04	2.65	—	1.48	1.53	1.40
	1965	114.9	2.3	160.6	206.5	176.2	145.6	159.6	287.0	521.6	—	190.7	149.5	2114.8
Tarvisio	V.M.P.	75	68	105	124	131	152	142	141	133	168	173	104	1525
	Rapporto	1.53	0.03	1.53	1.67	1.35	0.96	1.12	2.04	3.92	—	1.10	1.44	1.39
	1965	116.5	—	92.8	93.8	161.6	155.4	155.6	188.6	599.8	—	121.2	78.1	1758.4
Forni	V.M.P.	44	60	79	119	133	155	151	126	121	167	166	77	1406
Avoltri	Rapporto	2.67	—	1.17	0.79	1.32	1.00	1.03	1.50	4.96	—	0.73	0.95	1.25
	1965	217.2	0.2	221.4	182.3	185.7	220.6	158.8	383.4	545.8	—	239.8	114.2	2419.4
Udine	V.M.P.	79	73	100	122	129	162	117	104	126	148	137	118	1418
	Rapporto	2.75	0.00	2.21	1.49	1.44	1.36	1.36	3.21	4.33	—	1.75	0.97	1.71
	1965	124.4	0.6	165.3	198.3	167.6	255.8	166.6	205.8	686.5	0.2	227.4	79.8	2278.3
Maniago	V.M.P.	91	97	138	190	196	185	139	123	149	204	233	141	1889
	Rapporto	1.37	0.06	1.20	1.02	0.86	1.38	1.20	1.67	4.61	0.00	0.98	0.57	1.20
	1965	45.3	1.0	100.4	94.2	144.8	97.0	135.8	155.0	323.6	1.4	59.3	52.9	1210.7
Belluno	V.M.P.	58	58	83	107	137	135	126	113	109	125	139	82	1260
	Rapporto	0.78	0.02	1.22	0.88	1.06	0.72	1.08	1.37	2.97	0.01	0.46	0.65	0.96
	1965	121.2	1.0	144.8	176.6	162.2	198.8	195.4	115.6	391.8	—	191.0	70.0	1762.6
Claut di	V.M.P.	91	96	127	168	195	179	148	126	137	193	196	128	1773
Valmarino	Rapporto	1.33	0.01	1.14	1.08	0.83	1.09	1.37	0.92	2.85	—	0.97	0.55	0.99
	1965	133.0	6.2	152.6	119.8	105.0	155.8	177.6	226.8	187.8	0.6	181.8	70.2	1517.2
Portogruaro	V.M.P.	65	69	81	90	100	111	88	77	92	110	126	86	1095
	Rapporto	2.82	0.09	1.88	1.33	1.05	1.40	2.02	2.95	2.04	0.00	1.05	0.82	1.39
	1965	40.2	0.2	86.2	87.0	190.8	128.2	109.2	180.6	409.8	4.8	91.7	86.6	1365.3
S. Martino	V.M.P.	55	59	84	118	159	164	152	145	129	160	155	85	1464
di Castrozza	Rapporto	0.73	0.00	1.03	0.74	1.20	0.78	0.72	1.25	3.18	0.03	0.59	0.44	0.93

Tabella IX. — CONFRONTO FRA LE PRECIPITAZIONI DEL 1965 E QUELLE DEL PERIODO 1921-64 (V.M.P.)

STAZIONE	PERIODO	Gennaio	Febbraio	Marzo	Aprile	Maggio	Giugno	Luglio	Agosto	Settembre	Ottobre	Novembre	Dicembre	Anno
Lido (Venezia)	1965	126.8	4.7	122.4	130.4	88.6	127.3	112.6	79.6	102.0	1.0	128.0	53.4	1069.3
	V.M.P.	47	47	62	64	78	76	52	61	72	89	89	60	797
	Rapporto	2.70	0.10	1.97	2.04	1.14	1.68	2.17	1.30	1.42	0.01	1.85	0.89	1.34
Padova	1965	121.0	1.4	100.1	122.8	67.4	132.6	112.4	47.6	119.6	1.2	134.7	52.9	1018.8
	V.M.P.	57	54	72	80	86	84	59	54	68	90	91	69	865
	Rapporto	2.12	0.03	1.39	1.54	0.78	1.58	1.91	0.88	1.76	0.01	1.48	0.77	1.17
Este	1965	140.8	2.4	62.4	69.8	90.6	117.8	83.2	23.0	85.5	0.2	137.8	35.2	846.4
	V.M.P.	43	45	54	67	79	81	64	46	60	71	70	55	736
	Rapporto	3.27	0.53	1.16	1.03	1.15	1.45	1.30	0.48	1.43	0.00	1.96	0.64	1.15
Silandro	1965	8.8	—	17.3	11.0	31.1	50.0	78.2	89.3	141.3	0.6	46.7	32.0	556.3
	V.M.P.	15	18	21	32	43	54	61	64	45	44	44	26	466
	Rapporto	0.59	—	0.82	0.34	1.89	0.93	1.28	1.40	3.14	0.01	1.06	1.23	1.19
Longega	1965	22.4	2.5	36.4	65.7	104.5	38.7	207.3	99.8	164.0	—	90.8	45.8	880.6
	V.M.P.	23	26	32	54	71	108	124	103	72	61	58	36	768
	Rapporto	0.97	0.10	1.14	1.22	1.47	0.36	1.67	0.97	2.28	—	1.57	1.35	1.15
Pejo	1965	30.0	—	70.7	29.5	91.2	64.7	91.0	103.8	151.2	12.8	105.1	66.5	816.5
	V.M.P.	42	45	57	77	89	84	76	84	79	88	89	58	867
	Rapporto	0.71	—	1.24	0.38	1.02	0.77	1.20	1.24	1.91	0.15	1.18	1.14	0.94
Denno	1965	58.8	2.6	87.5	49.6	131.3	51.4	81.0	163.9	486.3	16.3	98.1	71.9	1212.7
	V.M.P.	55	63	85	102	108	92	91	92	107	127	144	91	1158
	Rapporto	1.07	0.04	1.03	0.49	1.22	0.56	0.89	1.78	3.80	0.08	0.68	0.79	1.05
Trento	1965	36.5	0.2	39.9	63.3	107.3	68.4	114.1	137.8	298.5	4.2	124.4	53.3	1097.9
	V.M.P.	38	43	61	80	97	99	90	88	87	105	189	64	951
	Rapporto	0.96	0.00	1.47	0.79	1.11	0.76	1.27	1.57	3.43	0.04	1.14	0.83	1.15
Verona	1965	49.4	—	61.3	45.8	79.2	89.4	81.0	77.6	86.4	5.4	76.6	13.4	666.0
	V.M.P.	38	36	47	52	80	56	51	55	61	67	68	51	662
	Rapporto	1.30	—	1.31	0.88	0.99	1.60	1.59	1.41	1.42	0.08	1.13	0.26	1.01

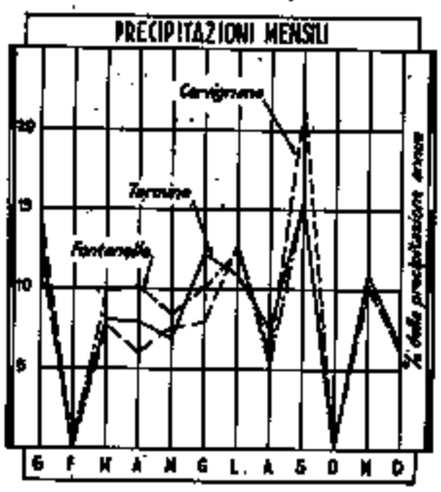

Fig. 2 g

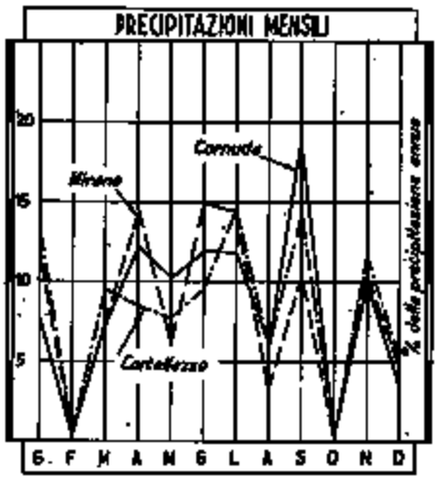

Fig. 2 h

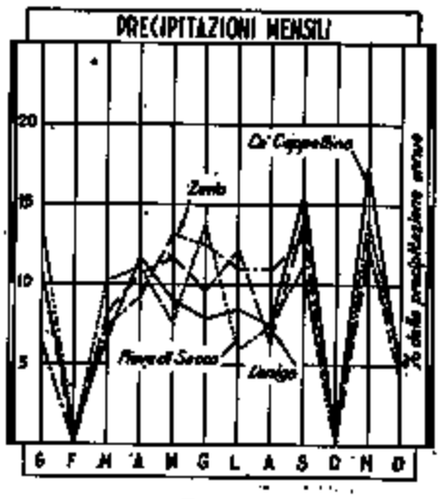

Fig. 2 i

L'andamento risulta assai irregolare e frastagliato come negli anni precedenti. La punta massima si osserva nel mese di settembre. Punte rilevanti si notano anche in novembre e, in alcune località, in maggio.

I minimi principali si registrano nei mesi di febbraio od in ottobre.

Dalla sequenza dei valori riportati nella tab. XI si osserva che nei vari bacini, in cui è suddiviso il compartimento, sono cadute nel corso dell'anno, ad eccezione del Brenta, ovunque precipitazioni superiori ai valori medi del periodo 1922-64, con rapporti variabili tra un massimo di 1,23 (bacino del Tagliamento) ed un minimo di 1.00 (bacino del Brenta).

Le precipitazioni intense per gruppi caratteristici di ore e di giorni consecutivi (figg. 3, 4, 5, 6, 7, 8 e tab. XII e XIII) hanno superato i massimi sino ad oggi registrati durante il periodo 1923-64 solo nei bacini del Piave, Brenta, Bacchiglione, Agno-Guà (fig. 4) dove per il gruppo di 12 ore si è passati dai 207 *mm* ai 212 *mm*.

Tabella X. — PRECIPITAZIONI STAGIONALI (espresse in percentuale del totale annuo)

STAZIONE	Periodo 1921 - 1964 Anno mm	Media periodo 1921 - 1964				Anno 1965				Totale delle 4 stagioni mm	Rapporto totali annui 1965 / media periodo
		Inv. %	Prim. %	Est. %	Aut. %	Inv. %	Prim. %	Est. %	Aut. %		
Trieste	979	19.9	23.0	24.7	32.4	20.1	20.6	28.9	30.4	1372	1.40
Belluno	1260	15.7	25.9	29.6	28.8	14.9	26.0	29.7	29.4	1306	0.96
Bassano del Grappa	1185	17.7	26.8	26.9	28.6	25.4	23.5	25.5	25.6	1630	1.27
Schio	1577	18.3	29.0	22.9	29.8	17.5	28.2	23.7	30.6	1766	1.02
Monte Maria	621	15.0	19.5	36.6	28.9	6.6	16.3	39.8	37.3	754	1.25
Dobbiaco	873	11.4	21.8	40.4	26.4	15.1	17.3	33.0	34.1	988	1.04
Brassamone	654	10.0	20.6	42.9	26.5	7.3	12.8	47.3	32.6	791	1.21
Cavalese	818	13.2	25.8	35.9	27.1	11.8	24.1	34.4	29.7	895	1.05
Trento	951	15.8	25.0	28.1	31.6	11.0	23.0	28.3	37.7	1132	1.15
Padova	865	20.8	27.5	22.9	28.8	23.7	26.4	26.6	23.3	1099	1.17

PRECIPITAZIONI NEVOSE

Nella tabella VI a pagina 238 e seguenti della parte I (1965) sono riportati, per le stazioni nelle quali vengono fatte osservazioni nivometriche, assieme al numero mensile dei giorni con precipitazioni nevose e di permanenza della neve al suolo, le altezze del manto nevo rilevate al 10, 20 e all'ultimo giorno del mese.

Lo spessore della neve che all'inizio del 1965 era di circa 150 cm a quota 2000, di 100 cm a quota 1500, di 60 cm a quota 1000 e di circa 20 cm a quota 500, nonostante qualche nevicata, subisce durante il mese di gennaio una lieve diminuzione, più sensibile alle quote inferiori.

Nei mesi di febbraio, marzo e aprile pur ricevendo, specie nella I decade di marzo, qualche rifornimento, il manto nevoso decresce con continuità ritirandosi, alla fine di tale ultimo mese, in generale, a quota 1000.

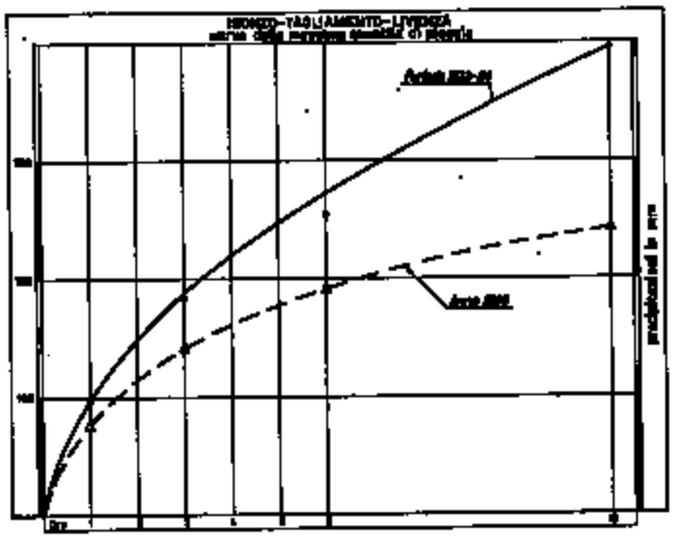

Fig. 3

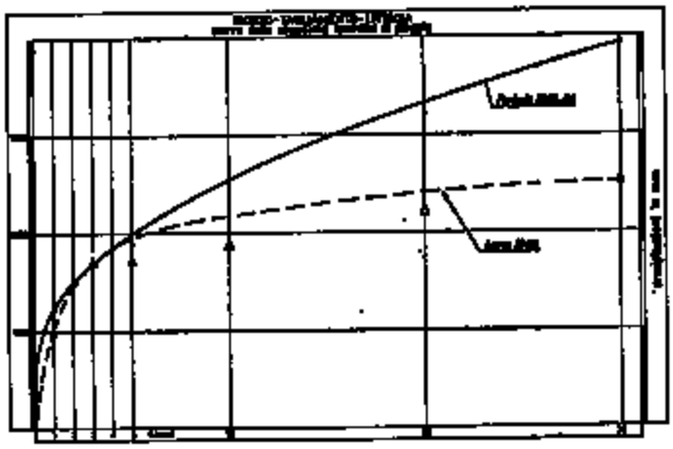

Fig. 6

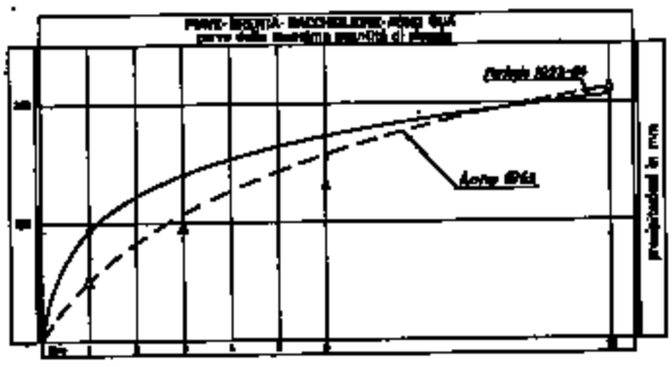

Fig. 4

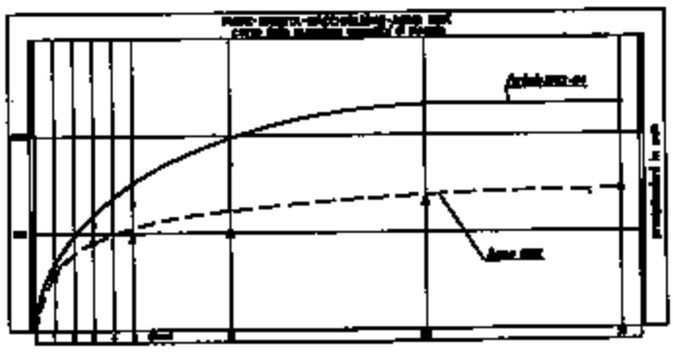

Fig. 7

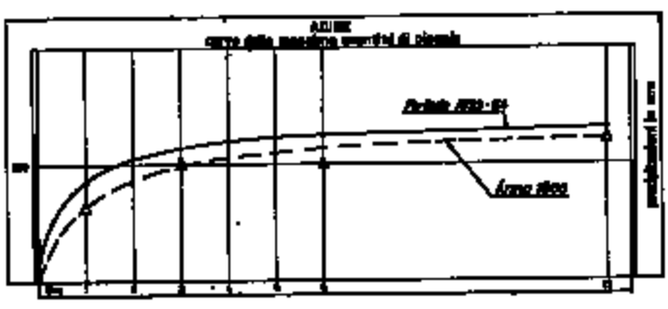

Fig. 5

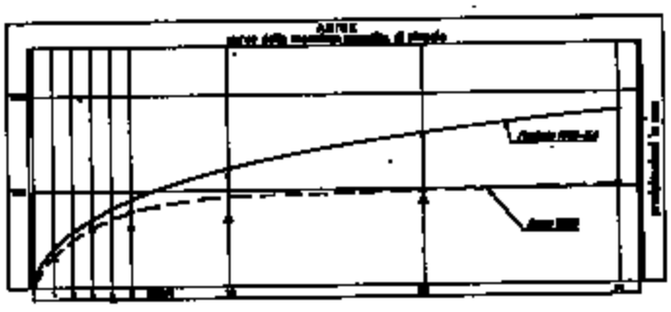

Fig. 8

Tabella XI. — PRECIPITAZIONI MEDIE ANNUE SUI VARI BACINI DEL COMPARTIMENTO (in mm)

ANNO \ BACINO	TAGLIAMENTO a VENZONE km² 1923	PIAVE a NERVESA km² 3763	BRENTA a SARSON km² 1562	BACCHIGLIONE alla chiusura del bacino km² 1384	AGNO-GUA' a LONIGO km² 260	ADIGE a TRENTO km² 9763
1922	1965	1385	1340	1607	1851	941
1923	2077	1442	1340	1478	1395	867
1924	1809	1877	1257	1558	1322	877
1925	2568	1458	1339	1698	1410	981
1926	2795	1985	1902	2367	1688	1268
1927	2409	1468	1418	1538	1452	979
1928	2169	1657	1635	1862	1787	1046
1929	1451	1174	1122	1210	1045	785
1930	1716	1259	1292	1513	1527	818
1931	2255	1480	1382	1558	1468	961
1932	1366	1058	1082	1280	1280	720
1933	1963	1586	1828	1455	1277	898
1934	2509	1768	1669	1964	1880	1078
1935	2587	1782	1689	1958	1820	1016
1936	1767	1285	1557	1528	1448	1037
1937	2682	1934	1921	2297	2080	1099
1938	1507	1169	1118	1332	1177	700
1939	1786	1695	1426	1544	1425	963
1940	1821	1327	1346	1444	1461	825
1941	1743	1451	1366	1670	1817	703
1942	1565	1142	1085	1118	1120	778
1943	*1320*	*878*	*817*	*914*	*938*	*597*
1944	1424	1076	1059	1155	1184	798
1945	1895	1037	926	998	1001	693
1946	1576	1138	1161	1189	1220	795
1947	1589	1461	1405	1480	1476	888
1948	1694	1219	1208	1364	1445	831
1949	1407	1148	1121	1168	1219	690
1950	1710	1288	1222	1371	1333	874
1951	2519	1830	1682	1997	2023	1018
1952	1733	1241	1187	1124	1183	867
1953	1636	1892	1379	1533	1626	798
1954	1958	1338	1229	1486	1398	906
1955	1336	1090	995	1128	1160	704
1956	1569	1188	1140	1325	1316	750
1957	1595	1362	1341	1494	1573	841
1958	2015	1499	1426	1514	1587	961
1959	1874	1510	1526	1868	1936	811
1960	2789	1969	1772	2054	2011	1195
1961	1676	1143	1086	1141	1119	678
1962	1737	1300	1129	1194	1253	745
1963	1978	1585	1583	1797	1853	962
1964	1612	1266	1209	1464	1626	738
1965	2299	1457	1328	1545	1584	954
Valore medio 1922 - 1964	1871	1386	1323	1503	1469	870
Rapporto 1965 / val. medio . . .	1.23	1.05	1.00	1.03	1.08	1.10
Rapporto val. max / val. medio . .	1.49	1.42	1.45	1.57	1.42	1.46
Rapporto val. min. / val. medio . .	0.71	0.65	0.62	0.61	0.64	0.69

Tabella XII. — MASSIME QUANTITA' DI PRECIPITAZIONE REGISTRATE IN PERIODI DI PIU' ORE CONSECUTIVE DURANTE IL PERIODO 1923-64 E NEL 1965

BACINI \ ORE	1		3		6		12	
	periodo	1965	periodo	1965	periodo	1965	periodo	1965
Isonzo - Tagliamento - Livenza	86.4	75.6	182	140.2	264	191.0	308	242.2
Piave - Brenta - Bacchiglione - Agno Guà	83.8	52.0	140	96.2	164	132.0	297	212.0
Adige	96.0	63.2	180	97.8	128	99.2	181	121.2

Tabella XIII. — MASSIME QUANTITA' DI PRECIPITAZIONI REGISTRATE IN PERIODI DI PIU' GIORNI CONSECUTIVI DURANTE IL PERIODO 1923-64 E NEL 1965

BACINI \ GIORNI	1		3		5		10		20		30	
	periodo	1965	periodo	1965	periodo	1965	periodo	1965	periodo	1965	periodo	1965
Isonzo - Tagliamento - Livenza	617	500	840	848	948	855	1278	984	1088	1104	1900	1257
Piave - Brenta - Bacchiglione - Agno Guà	342	280	843	459	681	465	883	498	1188	654	1100	714
Adige	210	165	380	315	394	316	574	352	788	442	882	513

Nel mese di maggio il suolo è totalmente scoperto ad eccezione delle altissime quote.

Nella I decade di novembre la neve riprende a cadere in località sparse ed alle quote più elevate. Durante questo mese e nel mese di dicembre, il manto nevoso riceve forti rifornimenti ed alla fine dell'anno lo spessore della neve è di circa 120 cm a quota 2000, di 80 cm a quota 1500, di 50 cm a quota 1000 e di circa 20 cm a quota 500.

La pianura non è stata interessata, durante l'anno, da permanenza di neve al suolo; su di essa rare nevicate si sono avute per lo più nel mese di dicembre.

La quantità di neve caduta nell'anno 1965 può definirsi, per tutte le quote, notevolmente inferiore al normale.

VII. — IDROMETRIA

Nella « Sezione B - Idrometria » a pag. 13 e seguenti, nelle varie tabelle, sono riportate le caratteristiche delle stazioni idrometriche ed i valori giornalieri medi, mensili ed annui, delle altezze idrometriche per le stazioni che hanno funzionato durante l'anno.

Premesso che i livelli idrometrici osservati in una sezione, durante un più o meno lungo periodo d'anni, hanno un valore relativo in quanto le variazioni d'alveo alterano, certe volte in modo sensibile, i valori di confronto, si può asserire, in linea di massima, che i valori medi annui del 1965 sono superiori ai valori normali. Ciò trova la sua ragione nelle maggiori precipitazioni verificatesi, in quasi tutta la regione, durante l'anno.

In relazione all'andamento delle precipitazioni, in linea di massima, risultano in eccesso sul normale i livelli idrometrici mensili dei mesi da maggio ad ottobre.

Le *altezze idrometriche massime medie mensili* si notano, in generale, nel mese di settembre. Fanno eccezione alcuni affluenti dell'Alto Adige dove, per il loro regime niveo-glaciale, tali valori si sono registrati nei mesi di giugno o di luglio.

Le *altezze idrometriche minime medie mensili* si notano, per lo più, in febbraio oppure negli altri mesi invernali. Fanno eccezione la Drava e lo Stella dove le minime si registrano in aprile, la Livenza in agosto ed il Meduna in maggio.

Tab. XIV. — **ALTEZZE IDROMETRICHE MASSIME E MINIME ASSOLUTE DEL 1965 E DEL PRECEDENTE PERIODO DI OSSERVAZIONI**

CORSO D'ACQUA	STAZIONE IDROMETRICA	Massima altezza osservata				Minima altezza osservata			
		1965		periodo precedente		1965		periodo precedente	
		cm	data	cm	data	cm	data	cm	data
Isonzo	Mainizza	490	28 set.	482	18 ott. 1961	48	22 ago.	-90	16 set. 1951
Stella	Casale Scelle	227	23 ago.	220	13 ott. 1933	»	»	49	5 mag. 1944
Tagliamento	Invillino	380	2 set.	310	1 ott. 1958	»	»	-6	8 nov. 1958
Fella	Dogna	119	2 set.	215	6 nov. 1942	»	»	asc.	vari giorni
Tagliamento	Pinzano	430	2 set.	426	17 nov. 1940	54	17 nov.	2	15 feb. 1929
Tagliamento	Venzone	437	2 set.	406	17 nov. 1940	76	8 nov.	5	21 gen. 1941
Tagliamento	Latisana	1050	3 set.	988	20 ott. 1896	0	vari	-40	30 set. 1928
Meduna	Vidisale	1152	3 set.	1100	29 ott. 1928	68	22 mag.	-92	13 nov. 1911
Livenza	Meduna di Livenza	839	4 set.	764	29 ott. 1953	-84	15-19 ago.	-160	3-10 set. 1962
Livenza	Motta di Livenza	749	4 set.	658	29 ott. 1953	-82	16 ago.	-151	6 mar. 1923
Piave	Presenaio	»	»	360	12 nov. 1951	»	»	30	vari 1935-56
Piave	Ponte della Lasta	366	3 set.	250	12 nov. 1951	32	feb.	20	27-28 ott. 1962
Piave	Nervesa della Battaglia	328	3 set.	301	28 ott. 1928	56	1 mar.	-52	5 feb. 1925
Sile	Treporti	246	21 apr.	340	16 mag. 1905	76	29 mar.	50	18 feb. 1949
Brenta	Levico	90	5 set.	130	28 ott. 1953	19	nov.	6	set.-ott. 1961
Brenta	Borgo Valsugana (Brolo)	130	3 set.	190	19 set. 1960	30	feb.-mar.	6	5-6 set. 1961
Brenta	Barziza (Bassano)	432	2 set.	395	28 ott. 1953	69	25 dic.	39	28 gen. 1955
Brenta	Bassano del Grappa	350	2 set.	475	16 set. 1882	48	14 mar.	-11	13 feb. 1949
Brenta	Limena	429	2 set.	645	17 set. 1882	-35	22 ago.	-126	15 apr. 1949 e 5 set. 1961
Astico	Forni Valdastico	191	3 set.	249	16 ott. 1953	»	»	0	24-28 ott. 1962
Posina	Stancari	222	3 set.	240	9 nov. 1951	32	vari	-6	11 mar. 1956
Astico	Seghe di Velo	209	3 set.	245	16 mag. 1926	-41	21-25 set.	-70	23 set. 1940
Bacchiglione	Montegaldella	772	3 set.	808	9 nov. 1951	-45	22 ago.	-79	8 set. 1962
Agno	Recoaro	78	28 mag.	145	2 giu. 1928 e 27 ott. 1953	9	15 nov.	-38	11 ott. 1931
Guà	Cologna Veneta	415	28 mag.	575	16 mag. 1926	-32	4 ago.	-62	set.-ott. 1962
Gorzone	Taglio Anguillara	»	»	289	16 mar. 1928	-349	28 feb.	-379	3 mag. 1955
Adige	Tel	306	3 set.	320	27 set. 1942	106	4 mag.	69	12 mag. 1938

Tab. XIV. — **ALTEZZE IDROMETRICHE MASSIME E MINIME ASSOLUTE DEL 1965 E DEL PRECEDENTE PERIODO DI OSSERVAZIONI**

CORSO D'ACQUA	STAZIONE IDROMETRICA	Massima altezza osservata				Minima altezza osservata			
		1965		periodo precedente		1965		periodo precedente	
		cm	data	cm	data	cm	data	cm	data
Passirio	Belgrato	180	3 set.	152	22 lug. 1958	–16	11 feb.	–24	10 mar. 1963
Plan	Plan	205	3 set.	140	17 set. 1960	–8	26-28 feb.	–0.21	6 apr. 1959 gen.-feb. 1961
Plan	Bagni di Plata	340	3 set.	380	19 set. 1960	–37	15 mar.	–36	7 mar. 1963
Passirio	Saltusio	200	4-5 set.	300	5 ott. 1935	8	dic.	0	18 mar. 1928
Adige	Ponte d'Adige	524	3 set.	515	17 set. 1960	52	3 gen.	94	11 feb. 1963
Rienza	Vipitemo	350	2 set.	260	18 set. 1960	22	10 gen.	23	vari
Isarco	Pra di Sopra	275	3 set.	305	28 mg. 1961	44	13 mar.	37	feb.-mar. 1963
Rienza	Monguello	130	3 set.	275	set. 1882	1	9-11 gen.	–2	gen.-feb. 1956
Rienza	Vandoies	430	2 set.	347	28 set. 1942	95	feb.	60	3 mar. 1963
Gadena	Mantana	280	3-4 set.	193	1 nov. 1928	38	feb.	25	5 feb. 1928
Isarco	Brennero	480	3 set.	376	22 mag. 1946	42	7 nov.	30	10 mar. 1963
Adige	Bronzolo	520	3 set.	500	13 lug. 1890	25	26 dic.	–80	18 apr. 1885
Avisio	Soraga	110	3 set.	65	20 set. 1960	0	feb.-mar.	–8	vari 1957
Avisio	Lavis	420	3 set.	310	28 ott. 1953	35	vari	18	vari 1961
Adige	Trento	605	3 set.	611	17 set. 1882	24	15 feb.	–63	26 apr. 1894
Adige	Verona	155	4 set.	450	17 set. 1882	–276	10 gen.	ass.	vari giorni
Adige	Albaredo d'Adige	»	»	270	17 set. 1882	»	»	–320	25-26 feb. 1963
Adige	Badia Polesine	323	4 set.	449	2 nov. 1928	–210	4-11 mag.	–245	9 mag. 1928
Adige	Boara Pisani	298	4 set.	399	2 nov. 1928	–235	16 feb.	–289	28 apr. 1896
Adige	Cavarzere	364	4 set.	358	18 mag. 1926	–215	4 mag.	–314	6 mag. 1928
Adige	Cavanella d'Adige	443	4 set.	457	29 mag. 1951	140	4 mag.	77	3 mag. 1939

Le *massime altezze idrometriche assolute* dello anno si osservano, quasi ovunque, durante l'intumescenza avvenuta nei giorni 3 e 4 del mese di settembre. Fanno eccezione lo Stella ed il Sile dove le massime altezze si sono registrate il 23 agosto ed il 21 aprile (tabella XIV).

I valori delle massime altezze idrometriche verificatesi in corrispondenza della notevole intumescenza dei primi giorni di settembre, risultano molto elevati in quasi tutti i corsi d'acqua; agli idrometri lungo l'asta dell'Adige, ed in quasi tutti i suoi affluenti, a monte della diversione Adige-Lago di Garda attraverso la quale è stata scolmata la piena del mese di settembre, si sono registrate le massime altezze dall'inizio del secolo.

Fanno eccezione l'alto Brenta, l'Astico, il Bacchiglione e l'Agno-Guà dove tali valori sono inferiori a quelli registrati nel periodo precedente.

Le *altezze idrometriche minime assolute* si registrano, in prevalenza nei mesi invernali ed in alcune località in marzo, maggio, agosto ed in novembre.

I valori dei minimi idrometrici del 1965 sono, in generale, notevolmente discosti dai rispettivi valori del periodo precedente.

Non si deve dimenticare che sia i valori massimi ed ancor più quelli minimi di molte stazioni sono, talora anche notevolmente, alterati dalle operazioni d'invaso o svaso dei serbatoi ad uso idroelettrico esistenti a monte.

VIII. — PORTATE E BILANCI IDROLOGICI

Nella Sezione C « Portate e bilanci idrologici » sono esposti i valori delle portate medie giornaliere, mensili ed annue per n.° 24 sezioni di corsi d'acqua nelle quali vengono eseguite sistematiche misure di portata che hanno dato la possibilità di tracciare regolari scale di deflusso.

Per molte di tali sezioni, nelle quali il regime di deflusso è naturale, ossia non alterato da diversioni, derivazioni o da operazioni d'invaso o svaso di serbatoi, sono stati istituiti, mediante confronto fra i deflussi ed afflussi, i relativi bilanci idrologici.

Dagli elementi esposti nella tab. XV, che riporta per le diverse sezioni di misura il confronto fra i valori delle portate del 1965 ed i corrispondenti valori dei precedenti periodi di osservazione, risulta che le portate medie annue del 1965 sono, in tutti i corsi d'acqua, superiori ai valori normali: l'eccesso oscilla dal 2% al 40% per le varie sezioni del bacino del Brenta, attorno al 30% per il Bacchiglione, dal 7% al 20% per l'Adige e dal 20% al 60% nei suoi affluenti.

Fa eccezione l'Adige alla sezione di Boara Pisani dove si registra una leggera deficenza dell'1%; è da rilevare però che tale scarsità, rispetto alle altre sezioni, è certamente da attribuirsi alle numerose cospicue non determinabili derivazioni d'acqua per uso irriguo.

Per quanto rguarda i lavori delle *portate medie mensili* si rileva, in generale, in conseguenza dell'andamento pluviometrico, un eccesso, rispetto al normale, nei mesi da maggio ad ottobre e, nel Brenta, Bacchiglione ed alcuni Affluenti dell'Adige, anche nei mesi di gennaio e febbraio.

In difetto sul normale sono gli altri mesi dell'anno con accentuazione notevole, per lo più, nel mese di novembre.

Le *portate massime medie mensili* si notano, quasi ovunque, nel mese di settembre.

Fanno eccezione l'Alto Brenta ed alcuni affluenti dell'Alto Adige dove, invece, i massimi deflussi mensili si registrano nel mese di giugno oppure in luglio.

Le *portate minime medie mensili* si rilevano, in generale, nel mese di febbraio; fanno eccezione l'Alto Adige ed alcuni suoi affluenti dove, invece, i minimi deflussi mensili si notano nel mese di gennaio oppure in dicembre.

Le *portate massime* sia *giornaliere* che *assolute*, sono naturalmente in coincidenza con i massimi livelli idrometrici dell'anno; esse si notano, con valori alquanto elevati, durante la notevole intumescenza dei primi giorni di settembre.

Nell'Adige ed in quasi tutti i suoi affluenti, a monte della diversione Adige-Lago di Garda, e nel Piave, i valori dei deflussi hanno superato i massimi sinora registrati dall'inzio del secolo.

Certamente qualora non fosse avvenuto lo scolmamento della piena a Mori con la diversione di parte del deflusso di piena nel Lago di Garda, anche a Boara Pisani si sarebbe superata la portata massima del novembre 1928.

Le *portate minime* sia *giornaliere* che *assolute* si notano per lo più in febbraio oppure negli altri mesi invernali; i loro valori sono, in tutti i corsi d'acqua, molto discosti da quelli registrati nei periodi precedenti di osservazione.

Va tenuto presente che, in vari corsi d'acqua, i valori delle portate, e soprattutto di quelle minime, sono alterati dalle operazioni d'invaso o svaso di serbatoi ad uso idroelettrico e, per i corsi d'acqua principali, dalle derivazioni, senza restituzione, ad uso irriguo o da diversioni.

Tabella XV. — CONFRONTO FRA LE PORTATE MEDIE MENSILI ED ANNUE (in m^3/s) DEL 1965 E QUELLE DEL PERIODO DI OSSERVAZIONE

STAZIONE	PERIODO	Gennaio	Febbraio	Marzo	Aprile	Maggio	Giugno	Luglio	Agosto	Settembre	Ottobre	Novembre	Dicembre	Anno
Stella	Anno 1965	46.0	36.8	38.9	35.8	36.6	42.8	41.3	42.5	54.8	»	»	»	»
a	1926-31 e 1935-64	36.0	34.7	34.2	34.6	34.7	35.2	33.3	31.5	31.7	33.8	37.3	37.7	34.6
Casale Scilla	Rapporto	1.28	1.06	1.14	1.03	1.05	1.22	1.24	1.35	1.73	»	»	»	»
Piave	Anno 1965	2.01	1.90	2.05	5.76	9.11	11.2	5.66	»	»	»	»	»	»
a	1937-64	1.91	1.66	2.24	5.07	8.48	8.81	5.95	4.56	4.30	4.74	4.83	2.79	4.57
Presenzano	Rapporto	1.05	1.14	0.92	0.74	1.07	1.25	0.95	»	»	»	»	»	»
Piave	Anno 1965	4.68	5.90	5.33	8.98	20.6	25.9	13.5	12.3	»	»	»	»	»
a	1933-64	4.95	4.44	6.11	13.5	21.4	20.1	14.0	11.0	10.2	11.0	11.7	6.90	11.3
Ponte della Lasta	Rapporto	0.94	0.88	0.87	0.66	0.96	1.29	0.96	1.16	»	»	»	»	»
Brenta	Anno 1965	2.38	2.05	1.99	2.06	2.51	4.41	3.33	2.80	3.15	2.65	2.97	2.87	2.86
a	1930-32 1936-43 e 1946-64	1.85	1.73	1.94	2.45	2.66	2.85	1.78	1.42	1.51	2.07	2.58	2.87	2.06
Levico	Rapporto	1.29	1.18	1.03	0.84	0.94	1.88	1.87	1.97	2.48	1.28	0.89	1.31	1.39
Brenta	Anno 1965	4.06	3.66	3.71	4.33	5.30	8.85	5.39	4.06	7.27	5.90	4.03	4.04	4.99
a	1956-64	4.66	3.38	3.68	5.90	5.93	5.32	4.65	3.62	4.16	3.85	6.43	6.83	4.87
Borgo Valsugana	Rapporto	0.88	1.08	1.01	0.73	0.89	1.51	1.16	1.12	1.75	1.53	0.63	0.59	1.02
Brenta	Anno 1965	48.3	45.1	50.1	82.5	129	141	80.6	61.9	218	76.5	68.7	42.1	84.5
a	1955-64	47.3	38.7	52.1	97.6	112	93.4	64.6	59.2	61.1	72.3	103	80.5	73.0
Barcisa (Bassano)	Rapporto	1.02	1.17	0.96	0.85	1.09	1.51	1.25	1.15	0.36	1.04	0.47	0.52	1.16

Tabella XV. — CONFRONTO FRA LE PORTATE MEDIE MENSILI ED ANNUE (in m^3/s) DEL 1965 E QUELLE DEL PERIODO DI OSSERVAZIONE

STAZIONE	PERIODO	Gennaio	Febbraio	Marzo	Aprile	Maggio	Giugno	Luglio	Agosto	Settembre	Ottobre	Novembre	Dicembre	Anno
Astico	Anno 1965	1.62	1.97	3.11	6.23	8.64	5.97	3.16	3.22	»	»	»	»	»
a	1950-64	1.84	2.07	3.25	7.49	6.84	4.28	2.95	2.08	2.24	4.38	6.09	3.78	3.94
Forni Val d'Astico	Rapporto	0.88	0.95	0.96	0.83	1.26	1.39	1.07	1.55	»	»	»	»	»
Bocchiglione	Anno 1965	45.4	27.4	31.6	33.2	38.4	33.9	30.0	24.9	76.7	30.8	36.6	32.6	38.4
a	1950-64	28.1	29.1	29.9	34.5	37.4	29.7	22.9	19.1	20.9	28.3	33.6	33.6	29.3
Montagnaldella	Rapporto	1.62	0.94	1.06	0.96	1.03	1.81	1.31	1.30	3.67	1.09	0.95	0.97	1.31
Adige	Anno 1965	19.3	23.1	21.2	20.2	20.3	51.8	61.5	56.3	62.3	34.2	22.1	20.9	34.4
a	1950-64	22.4	22.4	21.7	19.5	24.4	55.5	55.0	49.3	59.8	29.9	24.6	23.0	32.3
Tel	Rapporto	0.86	1.03	0.98	1.05	0.83	0.93	1.12	1.14	1.57	1.14	0.90	0.91	10.7
Pasubio	Anno 1965	0.33	0.19	0.28	0.58	3.43	9.06	7.42	5.37	7.45	5.37	1.19	0.36	3.43
a	1959-64	0.25	0.24	0.43	1.22	4.30	8.08	6.51	4.94	2.68	1.00	0.80	0.37	2.57
Belpasso	Rapporto	1.32	0.79	0.65	0.48	0.80	1.12	1.14	1.09	2.83	5.37	1.45	0.97	1.33
Plan	Anno 1965	0.52	0.39	0.46	1.11	2.57	5.01	4.87	4.59	13.7	4.54	0.59	0.56	3.24
a	1959-64	0.39	0.35	0.35	0.91	3.26	6.00	4.30	2.97	2.01	1.20	0.95	0.53	1.94
Plan	Rapporto	1.33	0.88	1.31	1.22	0.79	0.84	1.13	1.55	6.82	3.78	0.78	1.09	1.67
Adige	Anno 1965	34.0	38.7	37.3	36.6	50.9	85.6	90.3	84.3	»	»	»	32.4	»
a	1950-64	31.3	30.2	31.0	35.7	59.3	109	88.5	75.6	65.1	53.3	46.3	36.0	55.1
Ponte d'Adige	Rapporto	1.09	1.28	1.20	1.03	0.86	0.79	1.02	1.12	»	»	»	0.90	»

Tabella XV. — CONFRONTO FRA LE PORTATE MEDIE MENSILI ED ANNUE (in m^3/s) DEL 1965 E QUELLE DEL PERIODO DI OSSERVAZIONE

STAZIONE	PERIODO	Gennaio	Febbraio	Marzo	Aprile	Maggio	Giugno	Luglio	Agosto	Settembre	Ottobre	Novembre	Dicembre	Anno
Ridanna	Anno 1965	1.59	1.66	1.76	2.14	20.2	24.7	19.9	19.9	»	»	5.37	2.50	»
a	1956-64	2.14	2.10	2.34	4.40	18.5	19.8	15.1	15.3	8.88	6.29	6.67	8.07	8.28
Vipitano	Rapporto	0.74	0.79	0.75	0.49	1.50	1.30	1.32	1.30	»	»	0.51	0.81	»
Isarco	Anno 1965	8.97	7.32	7.80	11.5	29.5	57.2	54.4	40.6	62.8	36.5	18.8	9.89	29.1
a	1942-43 e 1947-64	6.71	6.00	6.76	12.2	29.4	43.5	35.0	29.2	23.5	17.2	13.7	8.71	19.3
Fra di Sopra	Rapporto	1.34	1.22	1.15	0.94	1.00	1.31	1.55	1.66	2.67	2.12	1.01	1.14	1.51
Rienza	Anno 1965	4.46	4.48	4.81	5.35	8.84	12.5	10.7	9.34	15.6	8.57	6.17	5.40	8.02
a	1959-60 e 1964	4.05	3.60	3.67	4.24	8.25	11.0	9.31	8.10	7.33	6.64	6.32	4.95	6.50
Monguelfo	1930-43 - 1946-57 Rapporto	1.10	1.24	1.31	1.11	1.07	1.14	1.16	1.15	2.13	1.29	0.98	1.09	1.23
Aurino	Anno 1965	1.60	1.46	1.68	1.97	6.98	20.7	21.0	14.8	18.8	5.75	3.06	2.35	7.91
a	1926-43 e 1959-64	1.88	1.70	1.66	2.63	8.12	17.8	15.7	11.0	7.19	4.85	3.64	2.36	6.54
Ca' di Pietra	Rapporto	0.85	0.86	0.98	0.75	0.86	1.16	1.34	1.30	1.92	1.19	0.84	1.00	1.21
Gadera	Anno 1965	3.89	3.68	4.50	5.62	18.1	15.2	12.5	9.46	21.2	11.2	6.56	5.52	9.38
a	1926-43 e 1946-64	4.15	3.77	4.43	8.86	12.2	13.8	12.0	9.82	8.60	7.97	8.36	5.50	8.28
Maestana	Rapporto	0.94	0.96	1.02	0.70	1.07	1.10	1.04	0.96	2.47	1.41	0.78	1.00	1.14
Rienza	Anno 1965	23.9	20.9	23.1	35.5	58.2	106	138	91.1	125	45.0	31.7	24.1	59.4
a	1953-64	18.4	17.1	19.9	32.5	54.2	101	85.4	67.6	51.1	38.7	34.4	25.4	46.3
Vandoies	Rapporto	1.30	1.22	1.16	1.05	0.91	1.05	1.52	1.35	2.45	1.16	0.92	0.95	1.28

Tabella XV. — CONFRONTO FRA LE PORTATE MEDIE MENSILI ED ANNUE (in m^3/s) DEL 1965 E QUELLE DEL PERIODO DI OSSERVAZIONE

STAZIONE	PERIODO	Gennaio	Febbraio	Marzo	Aprile	Maggio	Giugno	Luglio	Agosto	Settembre	Ottobre	Novembre	Dicembre	Anno
Ega	Anno 1965	0.54	0.36	0.90	1.91	6.57	6.51	5.40	3.79	5.85	2.68	1.27	0.77	2.88
»	1953-64	0.70	0.59	0.99	2.51	3.79	4.34	3.28	2.35	1.98	1.76	1.88	1.09	2.11
Ponte Nova	Rapporto	0.77	0.61	0.91	0.76	1.73	1.50	1.04	1.61	2.70	1.49	0.68	0.71	1.34
Adige	Anno 1965	60.4	58.9	61.8	69.7	185	357	320	276	399	180	80.6	58.1	176
»	1957-60 e 1964	66.7	62.5	64.6	97.4	198	303	234	205	169	134	128	87.2	146
Bronzolo	Rapporto	0.91	0.94	0.96	0.72	0.93	1.18	1.37	1.35	2.36	1.34	0.63	0.67	1.21
Avisio	Anno 1965	2.98	2.80	2.72	3.00	6.54	11.8	7.56	6.19	11.4	6.75	5.55	2.93	5.67
»	1956-64	2.42	2.14	2.34	3.59	8.35	11.6	8.35	6.78	5.37	4.63	4.43	3.00	5.29
Soraga	Rapporto	1.23	1.31	1.16	0.84	0.78	1.02	0.85	0.92	2.12	1.46	0.80	0.94	1.07
Lagorai	Anno 1965	0.09	0.07	0.08	0.13	1.53	2.80	1.22	0.72	1.38	0.24	0.07	»	»
»	1962-64	0.10	0.07	0.15	0.45	1.33	1.54	0.69	0.35	0.24	0.28	0.44	0.11	0.46
Ponte della Lasta	Rapporto	0.90	1.00	0.53	0.29	1.13	2.09	1.77	2.06	5.75	0.86	0.16	»	»
Adige	Anno 1965	99.2	96.2	122	124	228	442	381	329	683	276	142	120	247
»	1951-64	108	106	117	160	272	410	319	259	223	202	188	133	208
Trento	Rapporto	0.92	0.93	1.04	0.78	0.84	1.08	1.19	1.27	2.70	1.37	0.76	0.90	1.19
Adige	Anno 1965	110	98.0	118	119	171	379	299	244	548	281	146	125	220
»	1951-64	149	144	153	187	266	385	281	225	213	289	250	185	223
Boara Pisani	Rapporto	0.74	0.68	0.78	0.64	0.64	0.98	1.06	1.08	2.57	1.18	0.58	0.68	0.99

MAREOGRAFIA

L'Ufficio Idrografico di Venezia determina le « previsioni di marea » per il bacino di S. Marco in base alle costanti armoniche del sito e le « previsioni di corrente » per il Porto Canale di Lido, raccoglie ed elabora i dati delle maree registrati in numerose stazioni mareografiche distribuite lungo il litorale e nell'interno della Laguna Veneta.

La rete mareografica dell'Ufficio Idrografico ed alle dirette dipendenze dello stesso, comprende 20 stazioni mareografiche distribuite nelle seguenti località:

Trieste, Primero, Grado, Belvedere di Grado, Lignano, Marano Lagunare, Porto Baseleghe, Cortellazzo, Ponte Piave Vecchia, Cavallino, Pagliaga, Diga Sud Lido (Venezia), S. Nicolò di Lido, Punta della Salute (Venezia), Marghera, Faro Rocchetta, Valle Figheri, Chioggia, Diga Sud Chioggia, Porto Caleri.

Nei seguenti prospetti sono riportati i dati caratteristici della marea del 1965 in alcune stazioni mareografiche che, per la loro ubicazione, lungo il litorale dell'Alto Adriatico e nell'interno della laguna, presentano particolare interesse.

I dati sono espressi in cm e riferiti ad un piano posto cm 150 sotto lo zero della rete altimetrica dello Stato (livello medio mare del 1897).

MAREOGRAFO DI TRIESTE

CARATTERISTICHE DELLA STAZIONE: a) Inizio delle registrazioni: anno 1859 - b) Registratore di livelli: Molo Sartorio - c) Livello del mare: massimo m 3.11 (1951) pari a m 1,61 sul l.m.m.; minimo m 0.38 (1934) pari a m 1.12 sotto il l.m.m.

ELEMENTI CARATTERISTICI	Gennaio	Febbraio	Marzo	Aprile	Maggio	Giugno	Luglio	Agosto	Settembre	Ottobre	Novembre	Dicembre	ANNO
Livello del mare in cm: Media I^a decade	170.2	163.1	178.5	*152.2*	166.4	176.4	178.6	160.2	183.6	177.6	178.8	189.5	
Livello del mare in cm: Media II^a decade	167.2	164.3	*151.9*	170.8	168.3	171.9	167.7	161.7	171.5	166.7	183.3	171.3	
Livello del mare in cm: Media III^a decade	182.2	163.7	*159.6*	177.9	165.4	164.4	171.7	173.9	179.3	163.5	188.7	177.5	
Livello del mare in cm: Media mensile ed annua	173.8	165.7	*163.3*	166.8	166.7	170.9	172.2	165.2	178.1	169.3	181.9	179.4	170.9
Livello del mare in cm: Massimo mensile ed annuo	247.5	254.5	281.5	234.5	237.5	232.0	248.5	233.5	255.5	239.0	293.0	265.0	293.0
Livello del mare in cm: Minimo mensile ed annuo	98.0	97.0	91.0	97.0	98.5	88.5	*53.5*	95.0	102.0	97.5	102.5	88.5	53.5
Massima ampiezza mensile ed annua in cm: dall'alta alla bassa	154.5	119.0	133.0	109.0	122.0	134.0	194.5	128.0	122.0	128.0	138.0	168.5	194.5
Massima ampiezza mensile ed annua in cm: dalla bassa all'alta	134.5	117.5	157.0	106.5	108.0	118.5	179.5	138.0	130.0	117.0	183.0	156.0	183.0
Escursione mensile ed annua in cm	149.5	*137.5*	190.5	*137.5*	139.0	148.5	195.0	140.5	153.5	141.5	190.5	181.5	239.5

I valori delle maree registrate al mareografo di Trieste sono stati corretti di + cm 8,5 per tenar conto dei differenti piani di riferimento adottati a Venezia (zero della rete altimetrica dello Stato 1897) e a Trieste (livello medio mare Hopfener 1911).

MAREOGRAFO DI DIGA SUD LIDO

CARATTERISTICHE DELLA STAZIONE: a) Inizio delle registrazioni: dicembre 1908 - b) Registratore di livelli: Estr. Diga Sud - c) Livello del mare: massimo m 3,05 (1951) pari a m 1,55 sul l.m.m.; minimo m 0,34 (1934) pari a m 1,16 sotto il l.m.m.

ELEMENTI CARATTERISTICI	Gennaio	Febbraio	Marzo	Aprile	Maggio	Giugno	Luglio	Agosto	Settembre	Ottobre	Novembre	Dicembre	ANNO
Livello del mare in cm: Media I^a decade	166.6	165.2	174.6	*151.5*	164.1	175.3	178.7	168.5	183.6	176.5	171.6	183.6	
Livello del mare in cm: Media II^a decade	163.1	166.2	*152.0*	168.2	165.2	170.1	165.0	162.3	168.4	172.7	196.3	167.9	
Livello del mare in cm: Media III^a decade	182.1	164.1	*158.8*	178.1	168.0	162.2	171.2	175.0	178.5	163.4	194.1	173.3	
Livello del mare in cm: Media mensile ed annua	170.8	165.2	*161.8*	165.9	165.8	169.2	170.0	168.6	176.0	170.5	187.3	174.9	170.5
Livello del mare in cm: Massimo mensile ed annuo	247.0	222.0	260.0	228.0	240.0	226.0	229.0	226.0	260.0	235.0	265.0	258.0	265.0
Livello del mare in cm: Minimo mensile ed annuo	*88.0*	98.0	93.0	98.0	104.0	91.0	90.0	102.0	111.0	100.0	107.0	96.0	88.0
Massima ampiezza mensile ed annua in cm: dall'alta alla bassa	128.0	107.0	168.0	103.0	111.0	120.0	136.0	113.0	100.0	112.0	131.0	128.0	136.0
Massima ampiezza mensile ed annua in cm: dalla bassa all'alta	119.0	108.0	122.0	106.0	96.0	118.0	113.0	121.0	110.0	97.0	121.0	126.0	126.0
Escursione mensile ed annua in cm	159.0	*124.0*	167.0	130.0	136.0	185.0	139.0	*134.0*	149.0	135.0	158.0	160.0	177.0

MAREOGRAFO DI DIGA SUD CHIOGGIA (1)

CARATTERISTICHE DELLA STAZIONE: a) Inizio delle registrazioni: novembre 1934 - b) Registratore di livelli: Estremità diga Sud - c) Livello del mare: massimo m 3,05 (1951) pari a m 1,55 sul l.m.m.; minimo m ».

ELEMENTI CARATTERISTICI		Gennaio	Febbraio	Marzo	Aprile	Maggio	Giugno	Luglio	Agosto	Settembre	Ottobre	Novembre	Dicembre	ANNO
Livello del mare in cm	Media I^a decade	176.2	172.4	181.9	161.6	172.0	188.9	184.0	170.7	191.3	182.4	178.0	188.2	
	Media II^a decade	171.9	173.8	157.8	177.7	176.3	175.8	172.4	168.2	173.9	178.8	196.2	177.9	
	Media III^a decade	190.3	172.4	170.0	185.2	176.7	168.2	176.0	181.8	182.4	170.0	196.8	181.9	
	Media mensile ed annua	179.6	172.8	169.9	174.8	175.0	174.9	177.4	173.5	182.5	177.0	191.2	182.6	177.6
	Massimo mensile ed annuo	272.0	252.0	267.0	235.0	246.0	230.0	240.0	251.0	260.0	240.0	256.0	256.0	272.0
	Minimo mensile ed annuo	93.0	104.0	100.0	112.0	111.0	103.0	97.0	109.0	119.0	109.0	113.0	106.0	93.0
Massima ampiezza mensile ed annua in cm	dall'alta alla bassa	136.0	109.0	109.0	96.0	111.0	121.0	181.0	110.0	94.0	110.0	139.0	127.0	136.0
	dalla bassa all'alta	127.0	110.0	122.0	91.0	86.0	112.0	130.0	117.0	106.0	91.0	128.0	152.0	158.0
Escursione mensile ed annua in cm		179.0	128.0	167.0	123.0	185.0	127.0	143.0	122.0	141.0	131.0	143.0	148.0	179.0

(1) I dati sono riferiti a un caposaldo che ha subito uno spostamento non ancora determinato. Pertanto i livelli calcolati non sono omogenei con quelli delle altre stazioni mareografiche.

MAREOGRAFO DI PUNTA DELLA SALUTE (Venezia)

CARATTERISTICHE DELLA STAZIONE: a) Inizio delle registrazioni: agosto 1906 - b) Registratore di livelli: Punta della Dogana - c) Livello del mare: massimo m 3,01 (1951) pari a m 1,51 sul l.m.m.; minimo m 0,29 (1934) pari a m 1,21 sotto il l.m.m.

ELEMENTI CARATTERISTICI		Gennaio	Febbraio	Marzo	Aprile	Maggio	Giugno	Luglio	Agosto	Settembre	Ottobre	Novembre	Dicembre	ANNO
Livello del mare in cm	Media I^a decade	170.5	167.6	176.2	154.3	166.9	180.2	179.0	172.6	187.1	181.0	177.8	187.3	
	Media II^a decade	164.5	165.5	152.0	169.0	166.2	172.0	166.2	162.5	169.0	174.9	189.5	170.1	
	Media III^a decade	186.7	161.8	156.7	174.4	166.8	162.2	169.8	172.8	177.6	163.3	190.6	173.5	
	Media mensile ed annua	174.3	164.8	161.6	165.7	166.6	171.4	171.4	169.3	178.0	172.6	185.7	176.9	171.5
	Massimo mensile ed annuo	248.0	226.0	256.0	228.0	239.0	228.0	229.0	228.0	260.0	232.0	251.0	250.0	260.0
	Minimo mensile ed annuo	90.0	100.0	94.0	99.0	102.0	96.0	96.0	102.0	115.0	108.0	110.0	100.0	90.0
Massima ampiezza mensile ed annua in cm	dall'alta alla bassa	128.0	104.0	94.0	98.0	110.0	132.0	130.0	106.0	97.0	107.0	116.0	121.0	132.0
	dalla bassa all'alta	119.0	103.0	120.0	95.0	98.0	109.0	108.0	114.0	102.0	65.0	115.0	126.0	126.0
Escursione mensile ed annua in cm		158.0	126.0	162.0	129.0	137.0	132.0	133.0	126.0	145.0	124.0	141.0	150.0	170.0

MAREOGRAFO DI PORTO MARGHERA

CARATTERISTICHE DELLA STAZIONE: a) Inizio delle registrazioni: giugno 1927 - b) Registratore di livelli: Darsena Ovest - c) Livello del mare: massimo m 3,06 (1951) pari a m 1,56 sul l.m.m.: minimo m 0,20 (1934) pari a m 1,30 sotto il l.m.m.

ELEMENTI CARATTERISTICI		Gennaio	Febbraio	Marzo	Aprile	Maggio	Giugno	Luglio	Agosto	Settembre	Ottobre	Novembre	Dicembre	ANNO
Livello del mare in cm	Media I^a decade	173.2	178.4	179.6	158.7	170.6	177.0	181.3	175.3	192.4	177.4	175.7	187.7	
	Media II^a decade	167.2	172.0	157.2	174.6	171.0	177.5	173.4	168.3	175.8	177.8	193.1	169.8	
	Media III^a decade	188.8	169.0	164.1	183.5	176.0	169.1	177.2	181.5	184.8	168.1	196.8	179.2	
	Media mensile ed annua	176.4	171.5	166.9	172.2	172.5	174.5	176.9	175.0	186.8	174.4	188.5	178.7	175.9
	Massimo mensile ed annuo	256.0	237.0	263.0	239.0	246.0	235.0	235.0	235.0	262.0	236.0	267.0	257.0	267.0
	Minimo mensile ed annuo	91.0	102.0	95.0	102.0	103.0	98.0	95.0	105.0	116.0	111.0	110.0	100.0	91.0
Massima escursione mensile ed annua in cm	dall'alto alla bassa	134.0	109.0	101.0	104.0	115.0	121.0	125.0	108.0	100.0	113.0	127.0	123.0	185.0
	dalla bassa all'alta	125.0	108.0	122.0	101.0	99.0	113.0	110.0	118.0	109.0	98.0	115.0	128.0	128.0
Escursione mensile ed annua in cm		165.0	155.0	167.0	128.0	143.0	187.0	140.0	138.0	146.0	125.0	157.0	157.0	176.0

Elenco alfabetico delle stazioni idrometriche e freatimetriche

STAZIONE		Pag. (1)
A		
Abbazia Pisani	F	90 – *99* –
Adria	I	20 – *49* –
Albaredo d'Adige	I	19 – *47* –
Azzano Decimo	F	88 – *94* –
B		
Badia Polesine (Adige)	I	20 – *46* –
Bagni di Piata	M	17 – *86* –
Barcon (Fanzolo)	F	90 – *98* –
Barziza (Bassano)	Mr	16 – *29* – **57**
Bassano del Grappa	I	16 – *10* –
Belpratto	M	17 – *16* – **61**
Boara Pisani	Mr	20 – *46* – **75**
Bolzano Vicentino	F	91 – *103* –
Bolzano Vicentino	I	16 – *81* –
Bolzanella	F	90 – *100* –
Borgo Frassine	I	17 – *34* –
Borgo Valsugana	I	15 – –
Borgo Valsugana (Brolo)	Mr	16 – *28* – **56**
Borgo Valsugana (Roggia)	M	16 – *29* –
Bovolenta	I	16 – *32* –
Brescanone	Ir	18 – *40* –
Brescanvido	F	91 – *103* –
Bronzolo	Mr	18 – *41* – **71**
Brugnera	F	88 – *95* –
Brunico	I	18 *38* –
C		
Ca' di Pietra	Mr	18 – *39* – **67**
Callisano	I	19 – *45* –
C		
Calonega	F	91 – *101* –
Camisano (Via Boschi)	F	90 – *101* –
Campi	M	19 – *45* –
Campolongo	F	88 – *92* –
Campo San Martino	F	90 – *100* –
Cantucolo	I	18 – *39* –
Cardano	Ir	18 – *41* –
Carpenedo	F	88 – *93* –
Cartigliano	F	90 – *100* –
Casa Bastianello Giovanni (Bassanello)	F	90 – *100* –
Casa Cocchetto	F	91 – *102* –
Casa Faggin Fortunato (Bassanello)	F	90 – *101* –
Casale Scelle	M	14 – *22* – **52**
Casa Meda	F	91 – *102* –
Casa Milugardo Angelo (Bassanello)	F	90 – *101* –
Casa Raginato	F	91 – *102* –
Casa Schiavo	F	91 – *103* –
Casa Varotto Guglielmo (Bassanello)	F	90 – *101* –
Caserte	M	17 – *35* –
Casier	M	15 – –
Castagnole	F	89 – *108* –
Castelfranco Veneto	F	90 – *99* –
Castello di Godego	F	90 – *99* –
Cavallino (Ca' Pasquali)	F	89 – *97* –
Cavanella d'Adige	Ir	20 – *49* –
Cavarzere	I	20 – *48* –
Chirignago	F	89 – *98* –
Cimadolmo	Fr	89 – *96* –
Cinto Caomaggiore	F	88 – *93* –
Cittadella	F	90 – *100* –
Cividale	I	14 – *22* –
Clauzo	M	19 – *46* –
Codroipo	Fr	88 – *92* –
Cologna Veneta	Ir	17 – *33* –
Colombara	F	91 – *102* –
Comina	F	88 – *94* –
Corva	F	88 – *103* –
Crocera di Nove	F	91 – *102* –

(1) Le pagine indicate in caratteri normali si riferiscono all'« Elenco e caratteristiche delle stazioni »; quelle in corsivo alle tabelle delle « Osservazioni »; quelle in **grassetto** alle tabelle delle « Portate e bilanci idrologici ».

Elenco alfabetico delle stazioni idrometriche e freatimetriche

STAZIONE		Pag. (1)
D		
Dogna	Ir	14 – *23* –
Domobianca	F	91 – *104* –
Dueville	F	91 – *106* –
E		
Egna	I	18 – *41* –
Erasica - Via Casoni	F	88 – *93* –
F		
Fondo	Ir	18 – *42* –
Fontanelle	F	89 – *95* –
Forni Val d'Astico	Mr	16 – *31* – 58
Fratta di Odesso	F	89 – *95* –
G		
Gamo	F	91 – *101* –
Gleonna	I	17 – *35* –
Gorgazzo	I	15 – *25* –
Gradisca	I	14 – *21* –
Grantertimo	F	91 – *103* –
Grosta	F	90 – *101* –
I		
Isola - Via Ca' Pizzani	F	89 – *96* –
Invillino	Mr	14 – *28* –
Ioannis	Fr	88 – *92* –
Istrana	F	90 – *98* –
L		
Lamosiga	F	89 – *97* –
Lana	I	17 – *85* –
Latisana	I	15 – *25* –
Lavarona	M	16 – *30* –
Lavis	Ir	19 – *48* –
Legnago (Adige)	Ir	20 – *46* –
Levico (Brenta)	M	16 – *28* – 55
Levico (Cervia)	Ir	16 – –
Levico (Lago)	Ir	16 – *28* –
Limana	Ir	16 – *30* –
Longare	I	16 – *32* –
Longega	I	18 – –
Lonigo	I	17 – *33* –
Lovadina	F	89 – *97* –
M		
Malborghetto	Ir	14 – *21* –
Mantana	M	18 – *40* – 68
Maragnole	F	91 – *103* –
Marano di Piave	F	89 – *96* –
Marmango	F	90 – *99* –
Masarada	F	89 – *97* –
Maso Grünstner	Mr	18 – –
Mattarello	I	19 – *44* –
Meduna di Livenza	I	15 – *26* –
Meggio Udinese	I	14 – *24* –
Meghiano Veneto	F	89 – *98* –
Molini	I	19 – *44* –
Molino Costa (Rovereto)	I	19 – *45* –
Monastier	Fr	89 – –
Monguelfo	M	18 – *38* – 66
Montebello	I	19 – –
Montegaldella	Mr	16 – *32* – 59
Monticello Conte Otte	F	91 – *104* –
Muzzano al Tagliamento	F	88 – *93* –
Mortegliano	F	88 – *92* –
Moso	M	17 – *36* –

(1) Le pagine indicate in caratteri normali si riferiscono all'« Elenco e caratteristiche delle stazioni »; quelle in corsivo alle tabelle delle « Osservazioni »; quelle in grassetto alle tabelle delle « Portate e bilanci idrologici ».

Elenco alfabetico delle stazioni idrometriche e freatimetriche

STAZIONE		Pag. (1)
M		
Mottaunora	I	17 – *34* –
Motta di Livenza	I	15 – *25* –
Motta di Livenza	F	88 – *94* –
Musano (Ca' Rosta)	F	90 – *98* –
N		
Negrisia	Fr	89 – *95* –
Nervesa della Battaglia	Ir	15 – *27* –
Novale	I	17 – –
Nova Levante (Rio Latemar)	M	18 – –
O		
Odeson	F	89 – *95* –
Ormelle	F	89 – *96* –
Orsago (n. 6)	F	89 – *96* –
Ospedaletto	I	16 – *29* –
P		
Paderno	F	89 – *109* –
Paiano	F	88 – *94* –
Paviola	F	90 – *100* –
Perarolo	Ir	15 – –
Piave	Fr	89 – *97* –
Pescantina	Ir	19 – *47* –
Piazzola sul Brenta	F	90 – *101* –
Piave	I	14 – *22* –
Piovenno	M	14 – *24* –
Plan	Mr	17 – *36* – *62*
Pondazio	I	18 – *42* –
Pont	I	18 – *42* –
Ponte alla Rupe	Mr	19 – *42* –
P		
Ponte Armistizio	Ir	15 – *25* –
Pontebba	Mr	14 – *23* –
Ponte d'Adige	Mr	17 – *37* – *63*
Ponte della Lasta	Mr	15 – *27* – *54*
Ponte del Vo	I	19 – –
Ponte di Piave	F	89 – *95* –
Ponte Lasta (Rio Lagorai)	Mr	19 – *46* – *73*
Puntelongo	I	16 – *33* –
Ponte Lovea	I	14 – *28* –
Ponte Nova	Mr	18 – *40* – *78*
Ponte Paisagai	I	16 – *32* –
Ponte Pennello	I	16 – *30* –
Ponte San Silvestro	I	16 – *29* –
Portobuffolè	F	88 – *95* –
Povegliano	F	91 – *106* –
Posso Dipinto	F	88 – *93* –
Possalesse	Fr	91 – *102* –
Pra di Sopra	Mr	18 – *38* – *65*
Prata di Pordenone	F	88 – *94* –
Provedemdul	F	88 – *94* –
Predasso	I	19 – *48* –
Prossnale	Mr	14 – *26* – *53*
Q		
Quinto Vicentino	F	91 – *108* –
R		
Raldon	F	91 – *104* –
Rampano	F	91 – *102* –
Recoaro	Ir	17 – *33* –
Resiutta	I	14 – *24* –
Roncadelle	Fr	89 – –
Rosà (Borgo Toschi)	F	90 – *100* –
Rota di Caldiero	F	91 – *104* –

(1) Le pagine indicate in caratteri normali si riferiscono all'« Elenco e caratteristiche delle stazioni »; quelle in corsivo alle tabelle delle « Osservazioni »; quelle in grassetto alle tabelle delle « Portate e bilanci idrologici ».

Elenco alfabetico delle stazioni idrometriche e freatimetriche

STAZIONE		Pag. (1)
R		
Rubbia	I	14 – *21* –
Rustignè	F	89 – *95* –
S		
Saltara	Fr	89 – *97* –
Saltusio	I	17 – –
San Biagio di Callalta	F	89 – *97* –
San Bonifacio	I	19 – *46* –
San Cassiano	I	15 – *26* –
San Colombano	M	19 – *46* –
Sandrigo	F	91 – *108* –
San Fermo	F	91 – *104* –
San Fior (Ca' Paolotti)	Fr	89 – *96* –
San Lorenzo	I	18 – *89* –
San Massimo (Ca' d'Albera)	F	91 – *105* –
San Michele all'Adige	I	18 – *41* –
San Nicolò (Lano)	M	19 – *45* –
San Polo di Piave (Ca' Vittoria)	F	89 – *96* –
Sant'Anna Morosina (Sagheria)	F	90 – *99* –
San Vidotto	F	88 – *92* –
San Vito in Brenta	I	18 – *38* –
Savorgnano	F	88 – *93* –
Sbrolavacca	F	88 – –
Schiavon	F	91 – *108* –
Scomazzolo	F	91 – *102* –
Scorzè	F	90 – *98* –
Seghe di Vale	Ir	16 – *31* –
Segnano	Mr	15 – *27* –
Selva	M	18 – *89* –
Sorago	M	19 – *42* – 72
Sorago (roggia)	M	19 – *48* –
Spessapietra	F	91 – *104* –
Spresiano	F	89 – *98* –
Stanceri	Mr	16 – *81* –
Stanghella	I	17 – *34* –
Stra	F	90 – *99* –
Stroppari	F	90 – *100* –

STAZIONE		Pag. (1)
T		
Taglio Angelillara	I	17 – *34* –
Talmassons	Fr	88 – *92* –
Tarcento	I	14 – *21* –
Tel	Mr	17 – *35* – 60
Temna	Ir	16 – *28* –
Tesa di Piave	F	89 – *96* –
Turra	F	88 – *94* –
Torretta Veneta	I	20 – –
Trento (Adige)	Mr	19 – *44* – 74
Trento (Fersina)	I	19 – *44* –
Trepalade	Ir	16 – *27* –
Trivignano	F	88 – *92* –
V		
Vago	F	91 – *104* –
Valdanza	I	18 – –
Valli Mosnighe	I	17 – *34* –
Valtina	M	17 – *37* –
Valvasone	F	88 – *93* –
Valvasone Delizia	F	88 – *93* –
Vandoies (Fundres)	I	18 – –
Vandoies (Rienza)	Mr	18 – *40* – 69
Vedelago	F	90 – *98* –
Venezia (Lido)	Fr	89 – *97* –
Venzone	Ir	15 – *24* –
Vernago	Mr	17 – –
Verona	I	19 – *45* –
Verzegnis	I	14 – *22* –
Vigonovo	F	88 – *94* –
Villa del Conte	F	90 – *99* –
Villanuova	F	90 – *99* –
Villotta di Chions	F	88 – *93* –
Vipitano (Isarco)	I	17 – *37* –
Vipitano (Rienza)	M	17 – *38* – 64
Vizzinale	I	15 – *26* –

(1) Le pagine indicate in caratteri normali si riferiscono all'« Elenco e caratteristiche delle stazioni »; quelle in corsivo alle tabelle delle « Osservazioni »; quelle in **grassetto** alle tabelle delle « Portate e bilanci idrologici ».