MINISTERO DEI LAVORI PUBBLICI

SERVIZIO IDROGRAFICO

UFFICIO IDROGRAFICO DEL MAGISTRATO ALLE ACQUE

VENEZIA

Direttore: Dott. Ing. LIVIO DORIGO

ANNALI IDROLOGICI

1966

PARTE SECONDA

ROMA
ISTITUTO POLIGRAFICO DELLO STATO
LIBRERIA
1968

INDICE

SEZIONE A — AFFLUSSI METEORICI

Terminologia — Contenuto della tabella . . . . . pag. 5

Valori mensili ed annui del contributo medio e dell'altezza di afflusso meteorico . . . . . » 6

SEZIONE B — IDROMETRIA

Abbreviazioni e segni convenzionali — Terminologia — Contenuto della tabella . . . . . » 13

Elenco e caratteristiche delle stazioni idrometriche . . . . . » 14

Tabella I — Altezze idrometriche giornaliere in cm . . . . . » 21

SEZIONE C — PORTATE E BILANCI IDROLOGICI

Abbreviazioni e segni convenzionali — Terminologia . . . . . » 49

Contenuto delle tabelle — Elenco delle stazioni . . . . . » 50

Corografia delle stazioni di misura . . . . . » 51

1. — Stella a Ariis . . . . . » 52
2. — Brenta a Borgo Valsugana (Brolo) . . . . . » 53
3. — Brenta a Barziza (Bassano) . . . . . » 54
4. — Bacchiglione a Montegalda . . . . . » 55
5. — Adige a Tel . . . . . » 56
6. — Passirio a Bolzano . . . . . » 57
7. — Plan a Plan . . . . . » 58
8. — Adige a Ponte d'Adige . . . . . » 59
9. — Rienza a Vipiteno . . . . . » 60
10. — Isarco a Pra di Sopra . . . . . » 61
11. — Rienza a Monguelfo . . . . . » 62

12. - Aurino a Cà di Pietra . . . . . pag. 63
13. — Gadera a Mantana . . . . . » 64
14. — Ilanza a Vandoies . . . . . » 65
15. — Adige a Brennolo . . . . . » 66
16. — Avisio a Soraga . . . . . » 67
17. — Adige a Trento . . . . . » 68
18. — Adige a Boara Pisani . . . . . » 69

Misure di portata eseguite durante l'anno . . . . . » 70

SEZIONE D — FREATIMETRIA

Abbreviazioni e segni convenzionali — Terminologia — Contenuto delle tabelle . . . . . » 83
Elenco e caratteristiche delle stazioni freatimetriche . . . . . » 84
Tabella I — Osservazioni freatimetriche in determinati giorni del mese . . . . . » 88
Tabella II — Valori medi mensili ed annui dei livelli freatici . . . . . » 102

SEZIONE E — TRASPORTO TORBIDO

Terminologia . . . . . » 107
Carta delle stazioni torbiometriche . . . . . » 108
I — Adige a Trento . . . . . » 109
II — Adige a Boara Pisani . . . . . » 109

CARATTERI IDROLOGICI . . . . . » 111

MAREOGRAFIA . . . . . » 135

Elenco alfabetico delle stazioni idrometriche e freatimetriche . . . . . » 149

Sezione A - AFFLUSSI METEORICI

TERMINOLOGIA

1. — Afflusso meteorico (m^3) ad un bacino idrografico in un dato intervallo di tempo: volume totale della precipitazione sul bacino in quell'intervallo.

2. — Altezza di afflusso meteorico (mm) ad un bacino idrografico per un determinato intervallo di tempo: spessore dello strato d'acqua di volume pari all'afflusso meteorico in quell'intervallo ed uniformemente distribuito sulla superficie del bacino.

3. — Contributo medio di afflusso meteorico ($l/s\ km^2$) ad un bacino idrografico in un dato intervallo di tempo: quoziente tra l'afflusso meteorico al bacino nell'intervallo ed il prodotto della durata di questo per l'area del bacino.

CONTENUTO DELLA TABELLA

Riporta per gli interi bacini imbriferi e per le loro parti più importanti, le altezze di afflusso meteorico mensili ed annue, espresse in mm, ed i corrispondenti contributi medi espressi in $l/s\ km^2$.

Per ogni stazione il contributo mensile più elevato è stampato in grassetto e quello più basso in corsivo.

Valori mensili ed annui del contributo medio e dell'altezza di afflusso meteorico. *Anno 1966*

MESE	LUMIEI a LA MAINA km² 59		DEGANO alla CONFLUENZA km² 328		TAGLIAMENTO a INVILLINO km² 709		BOT alla km² 328		TAGLIAMENTO alla CONFLUENZA COL FELLA km² 1161		PONTEBBANA a PONTEBBA km² 72		FELLA a DOGNA km² 336		RACCOLANA alla CONFLUENZA km² 63	
	l/s km²	mm	l/s km²	mm	l/s km²	mm	l/s km²	mm	l/s km²	mm	l/s km²	mm	l/s km²	mm	l/s km²	mm
Gennaio	5.7	18	8.2	22	8.6	23	5.6	15	6.7	18	8.6	23	8.2	22	7.5	20
Febbraio	55.8	135	57.9	140	60.8	147	65.3	158	62.4	151	54.1	131	48.0	116	69.4	168
Marzo	11.2	30	10.5	28	11.9	32	8.2	22	10.9	29	10.5	28	11.6	31	13.4	36
Aprile	39.0	101	40.9	106	41.7	108	48.2	125	45.1	117	43.9	114	40.5	105	55.2	143
Maggio	45.9	123	54.9	147	54.9	147	67.9	182	60.5	162	58.2	156	45.2	121	44.8	120
Giugno	55.2	143	56.7	147	55.9	145	46.7	121	52.1	135	40.9	106	33.6	87	34.0	88
Luglio	55.7	149	67.2	180	69.8	187	69.8	187	70.6	189	74.3	199	64.1	172	75.4	202
Agosto	146.7	394	159.0	426	167.6	449	173.6	465	171.7	460	143.8	385	134.8	361	192.6	516
Settembre	32.8	85	34.7	90	36.6	95	35.5	92	36.6	95	22.7	59	34.7	90	59.8	154
Ottobre	132.5	355	133.7	358	137.4	368	122.9	329	133.7	358	106.5	285	91.8	246	128.4	344
Novembre	154.3	400	177.0	459	177.8	461	149.7	388	168.6	437	106.1	275	120.0	311	113.4	294
Dicembre	32.8	85	34.3	92	36.7	97	41.0	110	38.8	104	51.1	137	54.5	146	66.8	179
Anno	64.0	2018	69.6	2194	71.6	2259	69.6	2194	71.5	2255	60.2	1898	57.3	1808	71.8	2264

MESE	RESIA alla CONFLUENZA km² 107		FELLA alla CONFLUENZA km² 708		TAGLIAMENTO a PIOVERNO km² 1660		ARZINO alla CONFLUENZA km² 123		TAGLIAMENTO alla CHIUSURA BACINO km² 2480		MEDUNA a REDONA km² 220		CELLINA a MONTEREALE km² 449		PIAVE a PONTE CORDEVOLE km² 83	
	l/s km²	mm	l/s km²	mm	l/s km²	mm	l/s km²	mm	l/s km²	mm	l/s km²	mm	l/s km²	mm	l/s km²	mm
Gennaio	11.2	30	11.2	30	7.5	20	11.9	32	9.4	25	9.7	26	10.1	27	5.9	16
Febbraio	95.1	230	87.6	212	63.7	154	80.6	195	65.2	158	68.5	282	87.6	212	50.8	123
Marzo	16.8	45	17.9	48	11.6	31	13.8	37	11.9	32	7.9	21	11.2	30	8.6	23
Aprile	60.9	158	65.6	170	46.3	120	79.5	206	54.4	141	84.1	218	46.7	121	28.2	73
Maggio	70.2	180	72.4	194	57.5	154	72.0	193	57.9	155	63.8	171	43.2	116	42.1	113
Giugno	38.2	99	45.1	117	44.7	116	42.8	111	48.6	126	55.5	144	43.9	114	51.0	132
Luglio	78.1	209	90.3	242	67.9	182	63.1	169	69.8	187	66.8	179	61.9	166	76.2	204
Agosto	589.7	508	299.8	562	164.6	441	177.3	475	166.1	445	159.8	428	124.3	333	122.1	327
Settembre	63.8	170	63.6	165	39.4	102	60.1	156	45.9	119	51.7	134	28.5	74	29.7	77
Ottobre	168.7	452	163.1	437	128.0	343	171.4	459	154.4	360	185.1	496	199.0	533	94.5	253
Novembre	211.0	547	205.3	532	162.4	421	176.3	457	156.6	406	178.2	462	246.5	639	139.6	362
Dicembre	129.5	347	105.0	281	52.3	140	56.4	151	49.3	132	54.2	145	38.8	104	30.6	82
Anno	94.7	2990	94.8	2990	70.5	2224	83.7	2641	72.3	2281	83.2	2626	78.2	2469	56.5	1785

Valori mensili ed annui del contributo medio e dell'altezza di afflusso meteorico. *Anno 1966*

MESE	PIAVE a PREBENAIO km² 142		PADOLA a PONTE PADOLA km² 57		PIAVE a PONTE DELLA LASTA km² 267		ANSIEI ad AURONZO km² 206		PIAVE a CIMAGOGNA km² 516		BOITE a PODESTAGNO km² 62		BOITE a VODO DI CADORE km² 325		BOITE a PERAROLO DI CADORE km² 398	
	l/s km²	mm	l/s km²	mm	l/s km²	mm	l/s km²	mm	l/s km²	mm	l/s km²	mm	l/s km²	mm	l/s km²	mm
Gennaio	6.3	17	5.2	14	5.9	16	6.3	17	5.9	16	5.6	15	5.9	16	5.6	15
Febbraio	47.6	115	28.1	68	40.1	97	26.5	64	33.9	82	31.0	75	28.9	70	29.7	72
Marzo	8.2	22	5.9	16	7.9	21	11.2	30	9.4	25	7.5	20	9.4	25	9.7	26
Aprile	29.5	74	24.3	63	26.6	69	27.8	72	28.2	73	28.5	74	30.1	78	29.3	76
Maggio	41.4	111	37.0	99	39.2	105	35.5	95	38.0	102	35.1	94	38.4	103	37.0	99
Giugno	46.2	123	36.6	95	43.6	113	38.2	99	41.7	108	25.8	67	31.3	81	32.1	83
Luglio	72.0	193	73.9	198	71.6	192	57.1	153	65.3	175	57.9	155	59.7	160	53.0	142
Agosto	128.4	344	110.9	297	121.0	324	115.7	310	121.0	324	96.0	257	103.4	277	103.4	277
Settembre	27.0	70	27.4	71	26.6	69	23.1	60	25.0	65	18.5	48	18.5	48	16.6	43
Ottobre	87.8	235	61.9	166	78.1	209	60.5	162	70.9	190	65.6	176	71.6	192	68.3	183
Novembre	126.9	329	79.5	206	109.5	284	84.5	219	98.8	256	87.6	227	91.8	238	105.4	274
Dicembre	28.7	77	24.3	65	26.8	72	22.4	60	25.4	68	18.7	50	20.6	55	25.4	68
Anno	54.2	1712	43.0	1358	49.1	1571	42.5	1341	47.0	1484	39.9	1259	42.5	1343	43.0	1357

MESE	PIAVE a PERAROLO DI CADORE km² 1226		VAJONT a ERTO km² 55		MAE' a MUDA MAE' km² 231		PIAVE a SOVERZENE km² 1692		CORDEVOLE a CAPRILE km² 221		CORDEVOLE a P.TE GHIRLO km² 419		MIS a PONTE S. ANTONIO km² 114		CORDEVOLE alla CONFLUENZA km² 887	
	l/s km²	mm	l/s km²	mm	l/s km²	mm	l/s km²	mm	l/s km²	mm	l/s km²	mm	l/s km²	mm	l/s km²	mm
Gennaio	5.9	16	5.9	16	7.5	20	6.8	17	7.5	20	7.1	19	7.5	20	8.2	22
Febbraio	34.8	84	38.9	94	39.3	95	33.9	82	26.0	63	33.5	81	52.1	126	42.5	103
Marzo	10.1	27	14.9	40	12.3	33	10.9	29	9.4	25	11.6	31	17.1	46	14.9	40
Aprile	29.3	76	37.8	98	31.7	82	30.1	78	30.1	78	31.7	82	36.6	95	37.8	98
Maggio	41.4	111	49.7	133	43.6	117	40.3	108	42.9	115	42.9	115	53.0	142	45.9	123
Giugno	41.3	107	49.8	129	51.7	134	42.8	111	29.7	77	34.7	90	48.6	126	41.3	107
Luglio	64.9	174	71.3	191	68.7	184	62.3	167	59.0	158	61.2	164	70.9	190	64.9	174
Agosto	91.1	244	140.3	376	113.1	303	117.2	314	113.5	304	121.4	325	164.2	440	135.5	363
Settembre	23.5	61	30.1	70	22.0	57	23.5	61	19.7	51	22.0	57	37.4	97	25.8	67
Ottobre	74.3	199	99.7	276	90.7	243	78.4	210	77.3	207	85.2	228	126.9	340	103.0	276
Novembre	104.6	271	153.5	398	127.3	330	103.4	268	91.8	238	109.5	284	206.3	535	141.1	366
Dicembre	26.8	72	63.8	171	28.0	75	29.1	78	23.9	64	27.6	74	18.3	49	27.6	74
Anno	45.7	1442	63.0	1991	53.0	1673	48.2	1523	44.3	1400	49.1	1550	70.0	2211	57.4	1813

Valori mensili ed annui del contributo medio e dell'altezza di afflusso meteorico. *Anno 1966*

MESE	PIAVE a SEGUSINO km² 3333		PIAVE NERVESA DELLA BATT.A km² 3763		BRENTA a LEVICO km² 121		CISMON a BORGO km² 214		BRENTA alla CONFLUENZA km² 842		BRENTA a BARZIZA (BASSANO) km² 1567		ASTICO a FORNI VAL D'ASTICO km² 128		POSINA a STANCARI km² 110	
	l/s km²	mm	l/s km²	mm	l/s km²	mm	l/s km²	mm	l/s km²	mm	l/s km²	mm	l/s km²	mm	l/s km²	mm
Gennaio	9.0	24	9.7	26	8.6	23	9.0	24	11.2	30	10.9	29	6.7	18	13.8	37
Febbraio	41.7	101	41.7	101	28.5	69	29.3	71	44.2	107	38.4	93	48.4	117	66.9	162
Marzo	10.9	29	10.1	27	8.6	23	5.3	14	9.4	25	8.6	23	9.0	24	15.3	41
Aprile	33.6	87	35.1	91	24.3	63	25.0	65	35.9	93	35.9	93	39.4	102	36.6	95
Maggio	41.4	111	41.4	111	26.1	70	28.7	77	39.9	107	37.7	101	38.8	104	38.0	102
Giugno	43.6	113	44.3	115	30.5	79	30.1	78	45.1	117	39.4	102	36.2	94	28.5	74
Luglio	62.3	167	62.7	168	86.6	232	87.0	233	54.2	145	65.6	176	116.8	313	123.6	331
Agosto	124.7	339	124.7	334	84.1	225	87.0	233	118.7	318	109.4	293	105.0	281	93.8	251
Settembre	25.8	67	25.8	67	22.4	58	21.2	55	30.5	79	30.9	80	28.5	74	40.1	104
Ottobre	99.0	265	101.2	271	116.4	312	109.0	292	102.3	274	106.8	286	161.6	433	180.7	484
Novembre	128.8	334	126.1	327	89.9	233	93.8	243	124.6	323	110.3	286	149.3	387	159.4	413
Dicembre	28.0	75	28.8	76	16.4	44	12.7	34	27.6	74	24.3	65	21.7	58	25.8	69
Anno	54.1	1707	54.3	1714	45.3	1431	44.9	1419	53.6	1692	51.5	1627	63.5	2005	68.5	2163

MESE	ASTICO a BREGANZE km² 623		LEOGRA a MARANO km² 136		BACCHIGLIONE a MONTEGALDELLA km² 1324		GUA' a LONIGO km² 280		ADIGE a LASA km² 906		RIO FOSSE a CASERE km² 36,7		ADIGE a TEL km² 1675		FASSIRIO a BELPRATO km² 54	
	l/s km²	mm	l/s km²	mm	l/s km²	mm	l/s km²	mm	l/s km²	mm	l/s km²	mm	l/s km²	mm	l/s km²	mm
Gennaio	10.1	27	15.3	41	13.4	36	14.6	39	3.4	9	3.7	10	3.0	8	3.7	10
Febbraio	50.8	123	81.0	196	50.4	122	47.2	114	11.2	27	12.8	31	12.8	31	33.1	80
Marzo	9.0	24	16.0	43	10.9	29	13.8	37	3.0	8	7.3	20	2.6	7	4.4	12
Aprile	35.5	92	45.1	117	37.8	98	38.6	100	16.2	42	20.1	52	15.0	39	8.9	23
Maggio	40.3	108	38.0	102	35.8	96	28.0	75	26.1	70	22.4	60	17.1	46	15.3	43
Giugno	37.0	96	32.4	84	29.3	76	22.4	58	23.9	62	25.0	65	23.1	60	16.2	42
Luglio	99.3	266	84.8	227	75.8	203	55.7	149	46.7	125	24.3	65	43.1	115	49.7	133
Agosto	101.5	272	98.6	264	90.3	242	77.7	208	54.2	145	54.9	147	58.2	156	75.1	201
Settembre	37.0	96	43.6	113	35.9	93	34.0	88	16.9	44	21.2	55	15.0	39	18.1	47
Ottobre	159.4	427	153.0	410	129.9	348	110.2	295	25.4	68	39.9	107	28.7	77	56.7	152
Novembre	140.3	364	142.3	369	111.5	289	102.2	265	22.4	58	71.7	186	40.5	105	60.1	156
Dicembre	23.5	63	30.6	82	22.1	59	25.0	67	16.4	44	15.3	41	13.8	37	29.9	80
Anno	62.0	1953	64.9	2043	53.6	1691	47.3	1495	22.2	702	26.5	839	22.7	718	30.9	977

Valori mensili ed annui del contributo medio e dell'altezza di afflusso meteorico. *Anno 1966*

MESE	PLAN a PLAN km² 44		PLAN a BAGNI PLATA km² 82		PASSIRIO a MOSO km² 161		VALTINA a VALTINA km² 17		PASSIRIO a SALTUSIO km² 324		VALSURA a SANTA GELTRUDE km² 52		VALSURA alla CONFLUENZA km² 301		ADIGE a P.TE D'ADIGE km² 2942	
	l/s km²	mm	l/s km²	mm	l/s km²	mm	l/s km²	mm	l/s km²	mm	l/s km²	mm	l/s km²	mm	l/s km²	mm
Gennaio	3.0	8	3.0	8	2.2	6	4.8	13	1.5	4	1.5	4	1.5	4	2.2	6
Febbraio	26.9	70	26.9	70	19.4	47	11.2	27	22.4	54	28.5	69	24.0	58	18.6	45
Marzo	4.1	11	4.1	11	3.0	8	1.1	3	2.2	6	4.8	13	2.2	6	2.5	7
Aprile	7.7	20	7.7	20	5.1	13	68.7	178	17.7	46	22.4	58	21.6	56	17.5	45
Maggio	13.4	36	13.4	36	9.0	24	61.9	166	22.8	61	25.4	68	24.6	66	23.9	64
Giugno	18.9	36	18.9	36	9.6	25	56.3	146	27.8	72	21.6	56	18.1	47	21.6	56
Luglio	42.9	115	42.9	115	29.5	79	55.2	148	38.8	104	40.3	108	44.8	120	41.0	110
Agosto	65.3	175	65.3	175	44.4	119	112.7	302	63.8	171	53.8	144	63.4	170	60.8	163
Settembre	15.8	41	15.8	41	10.8	28	34.0	88	16.2	42	12.8	33	12.4	32	13.9	36
Ottobre	49.3	132	49.3	132	33.3	89	60.1	161	38.8	104	45.9	123	44.8	120	35.1	94
Novembre	52.5	136	52.5	136	35.5	92	26.2	68	45.5	118	46.9	119	57.9	150	44.7	116
Dicembre	26.1	70	26.1	70	17.5	47	11.6	31	17.1	46	14.6	39	13.8	37	14.2	38
Anno	26.9	850	26.9	850	18.2	577	42.1	1331	26.2	828	26.4	834	27.4	866	24.7	780

MESE	RIDANNA a VIPITENO km² 205		ISARCO a PRA di SOPRA km² 652		RIENZA a MONGUELFO km² 273		AURINO a CA' di PIETRA km² 155		RIVA a SEGHE DI RIVA km² 61		RIO SELVA DEI MOLINI a SELVA km² 54		RIENZA a S. LORENZO km² 1306		GADERA a MANTANA km² 387	
	l/s km²	mm	l/s km²	mm	l/s km²	mm	l/s km²	mm	l/s km²	mm	l/s km²	mm	l/s km²	mm	l/s km²	mm
Gennaio	5.6	15	5.2	14	5.2	14	13.1	35	4.1	11	6.3	17	5.9	16	4.8	13
Febbraio	18.6	45	14.5	35	11.2	27	15.7	38	16.9	41	16.9	41	11.2	27	16.1	39
Marzo	8.2	22	8.6	23	6.3	17	5.6	15	3.0	8	4.4	12	6.3	17	5.9	16
Aprile	25.4	66	25.8	67	24.3	63	21.2	55	20.1	52	28.9	75	23.9	62	17.7	46
Maggio	51.9	139	48.2	129	38.0	102	57.1	153	57.5	154	69.8	187	52.7	141	39.2	105
Giugno	56.7	152	43.9	114	47.5	123	26.2	68	47.5	123	50.6	131	42.0	109	37.0	96
Luglio	73.1	196	72.0	193	63.1	169	91.8	246	81.4	218	74.7	200	70.9	190	60.1	161
Agosto	83.3	223	87.8	235	117.6	315	112.4	301	145.3	389	126.2	338	119.1	319	108.7	291
Settembre	20.5	53	21.2	55	18.1	47	12.8	33	16.9	44	13.5	35	16.6	43	20.1	52
Ottobre	53.3	140	44.8	120	39.2	105	40.7	109	37.3	100	50.7	136	37.3	100	45.9	123
Novembre	45.9	119	50.2	130	50.6	131	58.3	151	57.9	150	60.5	157	52.9	137	51.7	134
Dicembre	21.3	57	22.8	61	16.4	44	27.2	73	30.3	81	21.3	57	20.9	56	16.0	43
Anno	38.8	1227	37.2	1176	36.6	1557	40.4	1277	43.4	1371	48.9	1586	38.5	1217	35.4	1119

Valori mensili ed annui del contributo medio e dell'altezza di afflusso meteorico. *Anno 1966*

MESE	RIENZA a VANDOIES km² 1023		RIENZA a BRESSANONE km² 2149		ISARCO a CHIUSA km² 3060		TISANA a CASTEL-ROTTO km² 8.3		RIO FREDDO a SIUSI km² 21		BRIA a MASO LAMPL km² 48		ISARCO a COSTA DI SOTTO km² 3583		RIO del LAGO a NOVA LEVANTE km² 6.3	
	l/s km²	mm	l/s km²	mm	l/s km²	mm	l/s km²	mm	l/s km²	mm	l/s km²	mm	l/s km²	mm	l/s km²	mm
Gennaio	5.6	15	5.2	14	5.2	14	3.0	8	3.7	10	5.6	15	5.2	14	5.9	16
Febbraio	12.8	31	12.4	30	12.8	31	10.8	26	15.3	37	2.5	6	12.4	30	11.6	28
Marzo	6.8	17	5.9	16	6.8	17	4.1	11	1.1	3	1.1	3	5.9	16	6.7	18
Aprile	22.4	58	22.4	58	23.1	60	20.1	52	24.6	64	25.4	66	22.7	59	22.7	59
Maggio	49.8	132	48.1	129	47.8	128	49.7	133	44.8	120	59.7	160	47.8	128	46.3	124
Giugno	40.5	105	39.0	101	39.4	102	21.6	56	30.9	80	37.4	97	37.4	97	37.8	98
Luglio	67.9	182	67.2	180	68.3	183	85.6	229	93.0	249	83.3	223	70.2	188	86.3	231
Agosto	115.0	308	113.1	303	106.1	284	104.6	280	91.1	244	98.6	264	81.8	219	112.4	301
Settembre	16.9	44	16.9	44	17.7	46	16.6	43	12.4	32	17.7	46	17.7	46	18.1	47
Ottobre	40.3	108	40.3	108	41.0	110	33.6	90	40.7	109	43.6	117	40.7	109	49.8	132
Novembre	52.5	136	51.7	134	50.2	130	37.3	98	42.3	111	51.7	134	49.8	129	67.9	176
Dicembre	19.8	53	19.1	51	19.4	52	9.0	24	7.5	20	6.7	18	17.9	48	7.5	20
Anno	37.6	1199	37.0	1168	36.6	1157	33.2	1050	34.2	1079	36.4	1149	36.2	1143	39.6	1250

MESE	VALDURNA a CAMPOLASTA km² 28		EGA a P.TE NOVA km² 115		TALVERA a CAMPOLASTA km² 140		VALLARSA a MASO GRONTNER km² 16.5		ADIGE a BRONZOLO km² 6926		RIO NERO a FONTANE-FREDDE km² 21		RIO TRODENA a TRODENA km² 0.3		NOCE a P.TE ROVINA km² 394	
	l/s km²	mm	l/s km²	mm	l/s km²	mm	l/s km²	mm	l/s km²	mm	l/s km²	mm	l/s km²	mm	l/s km²	mm
Gennaio	3.0	8	5.6	15	3.0	8	6.7	18	4.4	12	7.1	19	7.1	19	4.8	13
Febbraio	21.1	51	10.4	25	22.9	55	19.0	46	17.7	43	20.7	50	20.7	50	28.9	70
Marzo	3.0	8	5.9	16	3.4	9	4.1	11	4.8	13	4.4	12	4.4	12	4.8	13
Aprile	22.0	57	20.8	54	23.5	61	24.3	63	23.9	62	27.0	70	26.6	69	22.4	58
Maggio	44.0	118	42.1	113	47.0	126	38.8	104	42.5	114	42.5	114	42.1	113	26.5	71
Giugno	36.6	95	34.3	89	39.4	102	22.4	58	35.5	92	24.6	64	24.3	63	23.5	61
Luglio	54.2	145	79.1	212	58.2	156	73.9	198	67.6	181	81.0	217	79.9	214	42.5	114
Agosto	72.4	194	103.0	276	77.7	208	79.5	213	37.0	99	87.0	233	85.9	230	72.4	194
Settembre	9.2	24	16.9	44	9.6	25	14.7	38	18.5	48	16.2	42	15.8	41	20.1	52
Ottobre	31.4	84	45.5	122	34.0	91	57.1	153	45.5	122	61.9	166	61.2	164	61.5	188
Novembre	47.1	122	62.5	162	50.2	130	64.0	166	57.1	148	70.2	182	69.0	179	70.2	182
Dicembre	16.4	44	6.7	18	17.5	47	19.8	53	18.3	49	21.7	58	21.3	57	24.3	65
Anno	30.0	959	36.3	1146	32.2	1018	35.5	1121	31.1	983	38.8	1227	38.3	1211	32.6	1031

Valori mensili ed annui del contributo medio e dell'altezza di afflusso meteorico. *Anno 1966*

MESE	NOVELLA a BREZ km² 105		ROMEDIO a SAN ZENO km² 83		NOCE a DERMULO km² 1056		SPOREGGIO a SPORMAGGIORE km² 34		NOCE alla CONFLUENZA km² 1575		AVISIO a SORAGA km² 208		TRAVIGNOLO a SOTTOSASSA km² 103		LADORAI a P.TE LASTA km² 13.4	
	l/s km²	mm	l/s km²	mm	l/s km²	mm	l/s km²	mm	l/s km²	mm	l/s km²	mm	l/s km²	mm	l/s km²	mm
Gennaio	0.7	2	2.6	7	3.7	10	6.7	18	4.1	11	8.6	23	9.7	26	4.8	13
Febbraio	11.6	28	30.1	73	28.1	68	58.8	141	31.0	75	17.3	42	28.5	69	19.6	47
Marzo	—	—	2.3	6	3.7	10	1.9	5	3.7	10	3.0	8	8.6	23	11.2	30
Aprile	23.1	60	25.8	67	22.4	58	32.5	85	23.5	61	22.7	59	19.7	51	18.9	49
Maggio	27.6	74	28.0	75	24.3	65	32.9	88	26.8	72	46.7	125	45.9	123	37.7	101
Giugno	23.5	61	22.0	57	20.5	53	12.8	33	19.7	51	47.5	123	49.4	122	32.8	85
Luglio	48.2	129	61.2	164	44.4	119	29.9	80	45.2	121	58.6	157	76.2	204	84.4	226
Agosto	66.4	178	72.0	193	65.6	176	76.2	204	67.9	182	125.1	335	142.6	382	117.6	315
Settembre	14.7	38	13.5	35	16.9	44	22.4	58	18.1	47	24.6	64	23.9	62	18.5	48
Ottobre	56.7	152	53.8	144	50.4	135	79.1	212	56.4	151	54.2	145	76.9	206	72.8	195
Novembre	68.7	178	70.6	183	72.1	187	77.2	200	73.3	190	69.4	180	91.4	237	63.6	165
Dicembre	11.6	31	9.0	24	19.8	53	21.7	58	20.2	54	16.4	44	17.5	47	9.7	26
Anno	29.5	931	32.5	1028	30.9	978	37.4	1182	32.4	1025	41.3	1305	49.3	1558	41.2	1300

MESE	AVISIO a STRAMENTIZZO km² 720		AVISIO alla CONFLUENZA km² 939		ADIGE a TRENTO km² 9783		LENO di TERRAGNOLO a CAMPI km² 12.7		LENO di TERRAGNOLO a CLAUSO km² 30		LENO di TERRAGNOLO a SAN NICOLO' km² 59		LENO di VALLARSA a S.COLOMBANO km² 105		ADIGE a BOARA PISANI km² 11954	
	l/s km²	mm	l/s km²	mm	l/s km²	mm	l/s km²	mm	l/s km²	mm	l/s km²	mm	l/s km²	mm	l/s km²	mm
Gennaio	8.6	23	8.2	22	4.4	12	8.2	22	7.1	19	6.3	17	3.4	9	7.5	20
Febbraio	21.1	51	21.9	53	21.1	51	56.2	136	49.6	120	43.0	104	57.4	139	26.0	63
Marzo	6.3	17	6.3	17	4.8	13	9.0	24	7.9	21	6.7	18	11.6	31	6.3	17
Aprile	18.1	47	20.1	52	23.5	61	31.3	81	27.4	71	23.9	62	37.4	97	28.5	74
Maggio	38.4	105	35.5	95	36.6	98	37.0	99	32.9	88	28.3	76	33.6	90	39.5	106
Giugno	33.2	99	31.3	81	32.1	83	25.4	66	22.4	58	19.3	50	22.4	58	33.2	86
Luglio	63.8	171	64.5	173	62.7	168	101.2	271	88.9	238	76.9	206	85.2	228	71.6	192
Agosto	116.4	312	109.4	293	51.9	139	108.7	291	95.6	254	83.9	222	87.4	234	70.6	189
Settembre	20.1	53	20.1	53	18.5	48	39.8	103	35.1	91	30.5	79	41.7	108	23.1	60
Ottobre	62.7	168	65.6	176	50.4	135	129.9	348	114.2	306	99.0	265	105.0	281	66.8	179
Novembre	85.7	222	82.2	213	63.2	164	130.7	339	115.0	298	99.6	258	66.8	173	73.7	191
Dicembre	14.6	39	15.6	42	18.7	50	22.8	61	20.2	54	17.1	46	11.6	31	20.6	55
Anno	41.2	1304	40.2	1269	32.3	1022	58.3	1841	51.3	1620	44.4	1403	46.8	1479	39.0	1232

Sezione B - IDROMETRIA

Abbreviazioni e segni convenzionali

Idrometro a lettura diretta	I
Idrometro registratore	Ir
Stazione per misura di portata con idrometro a lettura diretta	M
Stazione per misura di portata con idrometrografo	Mr
Dato inserto	?
Dato interpolato	[ ]
Dato mancante	»
Idrometro all'asciutto	asc.
Le quote sotto zero idrometrico sono precedute dal segno	—
Idrometro che risente dell'influsso della marea o di manovre operate a monte	*
Quota approssimata della località ov'è situato l'idrometro dedotta dalle tavolette dell'I.G.M.	*
Stazione del Decennio Idrologico Internazionale (D.I.I.)	•

Sono stampati in **grassetto** ed in *corsivo* rispettivamente i valori massimi ed i valori minimi,

TERMINOLOGIA

1. — Altezza idrometrica (*cm*): altezza del livello liquido sopra o sotto lo zero dell'idrometro.

2. — Altezza di massima piena (magra) in una sezione fornita di idrometro e per un lungo periodo di osservazione: massima (minima) altezza idrometrica raggiunta in tutto il periodo di tempo in cui sono state effettuate le osservazioni.

CONTENUTO DELLA TABELLA

La tabella è preceduta dall'elenco e caratteristiche delle stazioni idrometriche che hanno funzionato nell'anno.

Riporta le altezze idrometriche meridiane rilevate direttamente all'idrometro da parte dell'osservatore oppure dedotte in corrispondenza del mezzogiorno dallo spoglio dei diagrammi per le stazioni fornite di apparecchio registratore.

CONSISTENZA DELLA RETE IDROMETRICA AL 31 DICEMBRE 1966

ZONA DI ALTITUDINE m	I	Ir
0 + 200	37	15
201 + 500	19	11
501 + 1000	19	9
1001 + 1500	12	3
oltre 1 1500	2	2
Totali	89	40

BACINO e STAZIONE	Tipo della stazione	CARATTERISTICHE: Quota dello zero idrometrico m s.m.	Bacino di dominio km²	Altezza di max piena m	DATA della max piena	Altezza idrom. minima m	DATA della minima altezza idrometrica	Anno inizio osservaz.	NOTE
ISONZO									
Vipacco a Robbia *	I	38.00*	660	8.50	28 set. 1926	asc.	vari giorni	1928	a) Il 1° gennaio 1932 lo zero dell'idrometro venne abbassato di m 2.76. Dal 1° agosto 1933 lo zero dell'idrometro venne alzato di m 3.28.
Isonzo a Mainizza *	Ir	38.00*	1560	4.90	28 set. 1965	-0.90	16 set. 1951	1949	
Isonzo a Gradisca *	I	23.70	2240	4.40	18 ott. 1961	-0.50	5-6 ott. 1962	1956	
Torre a Tarcento	I	230.00*	80	3.40 (1)	2 set. 1965	0.20	ago.-set. 1962	1940	
Natisone a Cividale	I	130.00*	506	»	4 nov. 1966	-0.16	5 set. 1942	1924	
Isonzo a Pieris * a)	I	4.00*	3369	6.40	18 nov. 1940	asc.	vari giorni	1925	
DRAVA									
Drava a Versciaco	I	1117.63	139	(1) »	4 nov. 1966	-0.39	22 feb. 1901	1889	
STELLA									
Stella a Ariis	M	7.12	Risorg.	2.03	4 nov. 1966	0.40	13 lug. 1966	1965	
TAGLIAMENTO									
Tagliamento a Invillino *	M	345.80*	709	4.70	4 nov. 1966	-0.66	8 nov. 1958	1952	
Chiarsò a Ponte Lovea	I	500.00*	95	2.15 (2)	4 nov. 1966	0.00	dic. 1957	1941	
Pontebbana a Pontebba	M	555.00*	72	1.78 (1)	26 ott. 1958	0.15	vari feb. 1965	1943	
Fella a Dogna	Ir	410.16	336	»	4 nov. 1966	asc.	vari giorni	1928	
Resia a Resiutta	I	350.00*	183	3.70 (1)	9 ott. 1963	-0.21	2 feb. 1954	1931	
Fella a Maggio Udinese	I	290.00*	641	»	4 nov. 1966	asc.	vari gior. 1966	1926	
Tagliamento a Pinzano *	M	227.29	1880	5.45	4 nov. 1966	0.02	15 feb. 1929	1926	

(1) Lo strumento è stato asportato dalla piena.

(2) L'altezza di massima piena è stata superata nel novembre del 1951, ma per il manuale funzionamento dello strumento non è stato possibile riservarne il dato (certamente superiore a m 2).

BACINO • STAZIONE	Tipo della stazione	CARATTERISTICHE							NOTE
		Quota dello zero idrometrico m s.m.	Bacino di dominio km²	Altezza di max piena m	DATA della max piena	Altezza idrom. minima m	DATA della minima altezza idrometrica	Anno inizio osserval.	
(segue) **TAGLIAMENTO**									
Tagliamento a Venzone *	Ir	224.99	1958	4.88	4 nov. 1966	−0.16	26 feb. 1928	1875	a) Nel 1946 lo zero dell'idrometro venne abbassato di m 0.16.
Arzino a Ponte Armistizio	Ir	145.00*	189	2.35	12 nov. 1951	−1.00	1 gen. 1953	1941	
Tagliamento a Latisana * a)	I	0.00	2480	10.88	4 nov. 1966	−0.60	30 set. 1928	1851	b) Mancano le osservazioni dall'anno 1915 al 1920.
LIVENZA									c) Funzionò anche dall'anno 1915 al 1917.
Gorgano a Gorgano	I	45.00*	Sorgenti	2.50	9 nov. 1951	ass.	7 set. 1943	1924	
Livenza a San Cassiano *	I	6.07	id.	7.18	5 nov. 1966	0.06	18 mar. 1913	1862	
Meduna a Vizinale *	I	6.74	647	11.80	4 nov. 1966	−0.92	13 nov. 1911	1868	
Livenza a Meduna di Liv. *	I	2.64	Sorgenti	8.60	5 nov. 1966	−1.98	8 ago. 1964	1921	
Livenza a Motta di Liv. *	I	2.14	id.	7.64	5 nov. 1966	−1.51	6 mar. 1922	1862	
PIAVE									
Piave a Perarolo * b)	Ir	518.80	1228	»	» »	−0.74	nov.-dic. 1962	1882	
Piave a Segusino * c)	Mr	200.00*	(1) 3333	(2) 6.48	4 nov. 1966	0.05	27 feb. 1933	1925	
Piave a Nervesa della Battaglia *	Ir	77.34	(1) 3763	(2) »	4 nov. 1966	−0.52	5 feb. 1925	1924	
SILE									
Sile a Casier *	M	4.00*	Risorg.	2.60	26 mar. 1928	−0.49	21 apr. 1949	1916	
Sile a Trepalade *	Ir	−0.51	id.	3.40	16 mag. 1966	0.50	18 feb. 1949	1897	

(1) Al reale bacino di dominio sono stati tolti km² 136.40 che competono rispettivamente al bacino imbrifero del Tesa (km² 117.22) e del Lago di S. Croce (km² 19.18) le cui acque, in seguito alla costruzione degli impianti idroelettrici del gruppo di Santa Croce, scaricano nel bacino del Meschio (Livenza).
(2) Non si tiene conto dei livelli raggiunti nell'occasione di piena causata dalla frana caduta sul Vajont.
(3) Lo strumento è stato asportato dalla piena.

BACINO o STAZIONE	Tipo della stazione	CARATTERISTICHE: Quota dello zero idrometrico m s.m.	Bacino di drenaggio km²	Altezza di max piena m	DATA della max piena	Altezza idrom. minima m	DATA della minima altezza idrometrica	Anno inizio osservaz.	NOTE
BRENTA									
Lago di Caldonazzo a Tenna a)	Ir	448.11	52	1.99	6 nov. 1966	0.23	23 ott. 1931	1929	a) Funzionò anche dall'anno 1896 al 1913 a Calceranica.
Lago di Levico a Levico b)	I	439.73	22	2.11	6 nov. 1966	0.48	16 feb. 1930	1929	b) Funzionò anche dall'anno 1896 al 1915.
Brenta a Levico	M	487.80	121	3.00	5 nov. 1966	0.06	set.-ott. 1961	1951	c) Funzionò anche dall'anno 1883 al 1915.
Brenta a Levico - Cervia	Ir	435.21	121	3.68	4 nov. 1966	0.06	7 mag. 1935	1929	d) Funzionò anche dall'anno 1913 al 1915 e dal 1925 al 1952 in una sezione a circa 500 m a monte.
Brenta a Borgo Valsugana c)	I	375.00*	214	2.22	31 ott. 1903	0.14	24 set. 1906	1926	
Brenta a Borgo (Brolo)	Mr	375.00*	214	3.00	4 nov. 1966	0.06	5-6 set. 1961	1955	
Roggia deriv. a Borgo	M	380.00*	—	» (1)	» »	»	» » »	1955	
Brenta a Ospedaletto	I	301.69	463	»	4 nov. 1966	−0.13	31 mar. 1944	1938	
Cismon a Ponte San Silvestro * d)	I	580.00*	192	4.00	5 nov. 1966	0.19	mar. 1965	1952	
Brenta a Barcisa (Bassano) *	Mr	105.83	1567	6.80	4 nov. 1966	0.89	23 gen. 1955	1952	
Brenta a Bassano del Grappa *	I	102.50	1567	5.60	4 nov. 1966	−0.11	13 feb. 1949	1888	
Brenta a Limena *	Ir	14.24	—	6.65	5 nov. 1966	−1.26	15 apr. 1940 e 5 set. 1961	1876	
Muson dei Sassi a Ponte Pennello *	I	14.05	—	5.68	9 nov. 1951	0.37	12 feb. 1954	1896	
BACCHIGLIONE									
Lago di Lavarone a Lavarone	M	1114.00*	—	2.85 (1)	5 nov. 1966	0.29	ott.-nov. 1965	1963	
Posina a Stancari *	Mr	390.00*	116	»	4 nov. 1966	−0.06	11 mar. 1956	1949	
Tesina Vicentino a Bolzano Vic. *	I	37.62	694	4.15	10 mag. 1926	−0.93	9 dic. 1964	1893	
Bacchiglione a Longare *	I	28.70	1384	6.74	16 mag. 1926	−0.98	24 ott. 1954	1887	
Bacchiglione a Montegaldella *	Mr	15.86	1384	8.21	5 nov. 1966	−0.79	8 set. 1963	1939	
Tesina a Ponte Padagnai	I	14.00	Ricorg.	5.49	6 nov. 1966	0.07	31 lug. 1945	1939	
Bacchiglione a Bassanello *	I	10.61	1384	4.43	17 mag. 1926	−1.45	9 ago. 1927	1898	
Canale Pontelongo a Bovolenta *	I	1.44	—	6.57	27 ott. 1907	−0.80	22 lug. 1952	1882	
Canale Pontelongo a Pontelongo *	I	0.73	—	6.28	27 ott. 1907	−0.70	1 lug. 1938	1910	

(1) Lo strumento è stato asportato dalla piena.

BACINO e STAZIONE	Tipo della stazione	CARATTERISTICHE: Quota dello zero idrometrico m s.m.	Bacino di dominio km²	Altezza di max piena m	DATA della max piena	Altezza idrom. minima m	DATA della minima altezza idrometrica	Anno inizio osserv.	NOTE
AGNO - GUA' FRASSINE-GORZONE									
Agno a Recoaro *	Ir	469.50	29	1.45	2 giu. 1928 e 27 ott. 1953	–0.30	11 ott. 1931	1927	a) Mancano le osservazioni dal 1914 al 1919.
Guà a Lonigo *	I	31.13	260	3.70	4 nov. 1966	0.20	24 lug. 1950	1924	b) Mancano le osservazioni dal 1914 al 1919 e dal 1949 al 1953.
Guà a Cologna Veneta *	Ir	29.66	260	5.75	16 mag. 1926	–0.62	30 set. 1962 e 4 ott. 1963	1926	c) Dal 19 agosto 1959 lo zero idrometrico è stato abbassato di cm 26.
Frassine a Borgo Frassine *	I	17.28	—	5.40	16 mag. 1926	–3.07	27 set. 1943	1912	d) Il 18 giugno 1958 lo zero dell'idrometro venne abbassato di cm 20.
Frutta a Valli Mocenighe *	I	7.24	—	2.37	19 mag. 1925	–2.65	9 set. 1943	1875	e) Dall'11 luglio 1958 lo zero dell'idrometro è stato abbassato di cm 30. Dal 13 agosto 1959 lo zero idrometrico è stato nuovamente abbassato di cm 30.
Gorzone a Stanghella *	I	5.41	—	3.04	10 nov. 1926	–3.95	10 set. 1906	1853	f) Mancano le osservazioni dal 1914 al 1921. Dal 1° dicembre 1929 lo zero dell'idrometro è stato abbassato di m 1.00.
Gorzone a Taglio Anguillara *	I	4.12	—	2.89	16 mar. 1928	–3.79	3 mag. 1955	1853	g) Mancano le osservazioni dal 1914 al 1921.
Gorzone a Mottesenora *	I	1.18	—	1.95	15 gen. 1880	–1.66	3 mar. 1921	1870	h) Mancano le osservazioni dal 1914 al 1921. Dal 1° marzo 1930 lo zero dell'idrometro è stato alzato di m 0.50.
ALTO ADIGE									
Adige a Glorenza * (1) a)	I	911.00*	461	1.90	18 set. 1960	0.00	3 mag. 1897	1896	
Adige a Lana * (1) b)	I	861.98	908	2.80	16 set. 1960	–0.40	21 feb. 1948	1896	
Rio Costa a Vernago	Mr	1750.00*	10	0.52	17 set. 1960	0.06	17 apr. 1964	1955	
Rio Fosse a Cesare	M	1740.00*	37	1.02	3-4 set. 1965	0.07	vari	1960	
Adige a Tel *	Mr	506.12	1675	3.20	27 set. 1942	0.69	12 mag. 1938	1929	
Passirio a Belprato c)	M	1600.00*	54	1.80	3 set. 1965	–0.24	10 mar. 1963	1958	
Plan a Plan	Mr	1600.00*	44	2.05	3 set. 1965	–0.21	6 apr. 1959 e gen.feb. 1961	1958	
Plan a Bagni di Plata d)	M	1000.00*	32	3.40	3 set. 1965	–0.37	15 mar. 1965 e 31 gen. 1966	1952	
Passirio a Moso e)	M	900.00*	181	3.00	3 set. 1965	–0.30	vari	1952	
Valtina a Valtina	M	1230.00*	17	0.84	15 ago. 1966	–0.22	23 ago. 1965	1958	
Passirio a Saltusio	I	442.00*	324	3.00	5 ott. 1935	0.00	18 mar. 1928	1928	
Adige a Ponte d'Adige * f)	Mr	237.90	2642	5.24	3 set. 1965	0.80	mar. 1966	1880	
Isarco a Vipiteno (1) g)	I	946.63	141	2.75	25 mag. 1951	–0.22	28 feb. 1922	1896	
Ridanna a Vipiteno	M	940.00*	206	3.50	2 set. 1965	0.17	15 mar. 1966	1954	
Vizze a Novale (1) h)	I	1360.00*	112	1.39	16 lug. 1922	0.06	8 feb. 1954	1908	
Isarco a Pra di Sopra	Mr	750.00*	652	3.15	28 mag. 1961	0.37	feb.-mar. 1963	1941	

(1) Le caratteristiche della stazione vennero dedotte dalle pubblicazioni del H.Z. di Vienna.

BACINO e STAZIONE	Tipo della stazione	CARATTERISTICHE: Quota dello zero idrometrico m s.m.	Bacino di dominio km²	Altezza di max piena m	DATA della max piena	Altezza idrom. minima m	DATA della minima altezza idrometrica	Anno inizio osservaz.	NOTE
(segue) **ALTO ADIGE**									
Braies a S. Vito in Braies	I	1344.84	36	1.80	2 set. 1965	0.15	7 mar. 1953	1927	a) Mancano le osservazioni dal 1914 al 1919. Dal marzo 1927 lo zero dell'idrometro è stato abbassato di m 1.00.
Rienza a Monguelfo a)	M	1077.57	273	2.75	set. 1882	−0.02	gen.-feb. 1956	1889	
Rienza a Valdaora (1) b)	I	971.96	592	2.80	set. 1882	−0.20	22 feb. 1922	1890	
Rienza a Brunico (1) c)	I	822.93	652	2.50	set. 1882	−0.25	1 mar. 1896	1889	b) Mancano le osservazioni dal 1914 al 1918. Dal 1° gennaio 1934 lo zero idrometrico è stato abbassato di m 0.50
Aurino a Ca' di Pietra	Mr	1035.00*	155	2.11	20 lug. 1935	0.20	12 gen. 1926	1925	
Riva a Cantuccio (1) d)	I	662.80*	117	2.50	2 set. 1965	0.54	25 feb. 1931	1907	
Rio Selva dei Molini a Selva	M	1140.00*	84	1.30	3 set. 1965	−0.02	13 gen. 1960	1957	c) Mancano le osservazioni dal 1914 al 1918.
Rienza a S. Lorenzo (1) e)	I	799.35	1303	3.50	27 gin. 1910	0.31	22 mar. 1949	1896	
Vigilio a Longega	I	1025.00*	104	0.99 (2)	30 lug. 1937	0.05	22 mar. 1928	1926	d) Mancano le osservazioni dal 1914 al 1919. Nel 1926 lo zero idrometrico è stato abbassato di m 1.40.
Gadera a Mantana	M	822.60	387	»	» »	0.25	5 feb. 1928	1926	
Fundres a Vandoies f)	I	746.33	103	1.40	25 set. 1927	0.17	18 nov. 1933	1927	e) Mancano le osservazioni dal 1914 al 1917 e quelle del 1919. Dal 1° marzo 1936 lo zero idrometrico venne abbassato di m 1.00.
Rienza a Vandoies *	Mr	740.00*	1923	4.37 (2)	18 ago. 1966	0.60	3 mar. 1963	1941	
Isarco a Brennero *	Ir	550.40*	2883	»	19 ago. 1966	0.30	10 mar. 1963	1941	
Rio Latemar a Nova Levante	M	1400.00*	4.2	0.36 (2)	22 set. 1960	0.03	vari 1957 e 1962	1955	f) Mancano le osservazioni dal 1943 al 1947.
Ega a Ponte Nova g) ◆	Mr	870.00*	115	»	17 ago. 1966	0.04	6 gen. 1966	1950	
Isarco a Cardano *	Ir	276.00*	3750	3.95	6 nov. 1966	0.09	7 gen. 1939	1938	g) Dal 1° novembre 1954 lo zero idrometrico è stato abbassato di m 0.15.
Vallarsa a Maso Gröntner	Mr	850.00*	16.5	»	» »	0.03	vari 1957-58	1954	
MEDIO E BASSO ADIGE									h) Mancano le osservazioni dal 1914 al 1919. Dal 29 dicembre 1923 lo zero dell'idrometro è stato abbassato di m 0.30. Dal 1° marzo 1932 lo zero idrometrico è stato alzato di m 1.00.
Adige a Brunello * (1) h)	Mr	226.96	6926	5.20	3 set. 1965	−0.80	18 apr. 1885	1843	
Adige a Egna * (1) i)	I	213.03	7123	7.00	3 set. 1965	−0.10	14 apr. 1896	1843	i) Mancano le osservazioni dal 1914 al 1917.
Adige a San Michele all'Adige * (1) l)	I	202.39	7198	5.80	12 set. 1888	−0.30	15 gen. 1931	1844	l) Mancano le osservazioni dal 1914 al 1919. Dal 1° febbraio 1933 lo zero dell'idrometro è stato abbassato di m 1.00.
Noce Bianco a Pont *	I	1166.68	65	1.04	9 ago. 1945	0.01	6 mar. 1945	1929	
Noce a Malè	Ir	724.00*	476	1.19	4 nov. 1966	0.05	vari 1966	1966	
Rabbies a S. Bernardo ◆	Ir	1095.00*	101	0.72	4 nov. 1966	0.38	31 gen. 1966 e 1 feb. 1966	1966	m) Mancano le osservazioni dal 1914 al 1919. Dal 1° aprile 1933 lo zero dell'idrometro è stato abbassato di m 0.40.
Rabbi a Pendasio (1) m)	I	705.50	143	2.55	24 mag. 1908	0.00	vari	1906	
Novella a Fondo (can. deriv.)	Ir	805.00*	—	»	» »	»	» » »	1960	

(1) Le caratteristiche della stazione vennero dedotte dalle pubblicazioni del H.Z. di Vienna.
(2) Lo strumento è stato asportato dalla piena.

BACINO e STAZIONE	Tipo della stazione	CARATTERISTICHE: Quota dello zero idrometrico m s.m.	Bacino di dominio km²	Altezza di max piena m	DATA della max piena	Altezza idrom. minima m	DATA della minima altezza idrometrica	Anno inizio osservaz.	NOTE
(segue) **MEDIO E BASSO ADIGE**									
Noce a Ponte alla Rupe	Mr	200.00	1392	3.19	3 set. 1965	0.12	14 feb. 1960	1960	a) Mancano le osservazioni dal 1914 al 1918. Dal 1° aprile 1952 l'idrometro è stato abbassato di m 1.80. Dal 1° gennaio 1954 lo zero idrometrico è stato nuovamente abbassato di m 1.00.
Avisio a Soraga	M	1205.00*	208	(3) »	18 ago. 1966	−0.03	vari 1957	1954	
Roggia derivata a Soraga	M	1205.00*	—	»	» »	»	» » »	1954	
Avisio a Predazzo * (1) a)	I	978.51	454	3.80	23 ott. 1925	0.41	gen. 1954-55	1908	
Rio Lagorai a Ponte Larta	Mr	1380.00*	13.4	1.63	2 set. 1965	»	» » »	1953	b) Mancano le osservazioni dal 1914 al 1920. Dal 1° aprile 1934 lo zero dell'idrometro venne abbassato di m 1.00.
Avisio a Lavis *	Ir	243.60*	934	4.60	4 nov. 1966	0.18	vari 1961	1938	
Adige a Trento * (1) (2)	Mr	186.09	9763	6.30	4 nov. 1966	−0.63	26 apr. 1896	1844	
Fersina a Trento * (2)	I	226.73	164	2.60	4 nov. 1966	−0.03	9 mar. 1944	1929	
Adige a Mattarello * (1) b)	I	179.08	9882	7.25	20 set. 1960	0.14	26 apr. 1896	1844	c) Dall'11 novembre 1958 lo zero idrometrico è stato abbassato di m 0.97.
Rio Cavallo a Molini	I	590.00*	23	1.20	8 nov. 1962	0.04	ott.-dic. 1965	1960	
Rio Cavallo a Calliano (Seghe)	I	220.00*	45	0.92	3 set. 1965	0.15	vari 1963	1960	
Adige a Villagarina	I	168.79	10185	6.38	5 nov. 1966	0.87	dic. 1966	1966	
Leno di Terragnolo a Campi	M	761.00*	12.7	»	» »	0.03	set 1959	1959	
Leno di Terragnolo a Clanso	M	615.00*	30	»	» »	0.11	set.-ott. 1959	1959	
Leno di Terragnolo a S. Nicolò	M	380.00*	59	»	» »	0.73	set.-ott. 1961	1959	
Leno di Vallarsa a S. Colombano	M	238.60*	105	1.90	17 set. 1960	−0.08	feb. 1960	1959	
Leno a Molino Costa (Rovereto)	I	230.00*	171	2.30	13 nov. 1958	0.02	14 nov. 1955	1955	
Adige a Ponte del Vo *	I	140.00*	10650	5.90	5 nov. 1966	asc.	mesi vari	1952	
Adige a Pescantina *	Ir	76.20	10957	(3) »	5 nov. 1966	−3.50	17 apr. 1949	1888	
Adige a Verona *	I	53.35	11099	4.50	17 set. 1882	asc.	giorni vari	1857	
Chiampo a Montebello * c)	I	55.48	114	4.57	16 mag. 1905	asc.	mesi vari	1884	
Alpone a S. Bonifacio *	I	25.18	291	6.10	8 nov. 1951	asc.	mesi vari	1881	
Adige a Albaredo d'Adige *	I	23.66	11954	2.70	17 set. 1882	−3.85	25 set. 1964	1857	

(1) Le caratteristiche della stazione vennero dedotte dalle pubblicazioni del H.Z. di Vienna.
(2) In seguito alla costruzione degli impianti idroelettrici di Pessolago, il bacino del Lago delle Piazze (km² 2.0), prima appartenente al bacino del Fersina, viene a far parte del bacino dell'Avisio. E' stata quindi apportata tale variante alla superficie del Fersina e dell'Adige a Trento.
(3) Lo strumento è stato asportato dalla piena.

BACINO o STAZIONE	Tipo della stazione	CARATTERISTICHE							NOTE
		Quota dello zero idrometrico m s.m.	Bacino di drenaggio km²	Altezza di max piena m	DATA della max piena	Altezza idrom. minima m	DATA della minima altezza idrometrica	Anno inizio osserv.	
(segue) **MEDIO E BASSO ADIGE**									
Adige a Legnago * a)	Ir	18.46	11954	3.09	2 nov. 1928	−2.82	29 set. 1964	1857	a) Mancano le osservazioni dell'anno 1946 al 1953.
Adige a Badia Polesine *	I	14.16	11954	4.49	2 nov. 1928	−3.45	9 mag. 1938	1826	
Adige a Boara Pisani *	Mr	8.61	11954	3.99	2 nov. 1928	−2.89	28 apr. 1896	1853	b) Mancano le osservazioni dell'anno 1913 al 1915.
Adige a Cavanzere *	I	9.46	11954	3.53	18 mag. 1936	−3.14	6 mag. 1938	1855	
Adige a Cavanella d'Adige *	Ir	−1.05	11954	4.57	29 mag. 1951	0.77	3 mag. 1938	1908	
TARTARO CANAL BIANCO									
Tartaro a Torretta Veneta b)	I	6.35	»	5.02	30 ago. 1934	0.59	22 apr. 1949	1875	
Canal Bianco a Adria *	I	0.55	»	3.42	19 mag. 1965	0.01	10 mag. 1937	1870	

Bacino: ISONZO
Stazione: VIPACCO a RUBBIA (m 38.00 s. m.)

Giorno	G	F	M	A	M	G	L	A	S	O	N	D
1	56	52	62	64	32	24	20	8	32	18	112	114
2	56	68	48	56	28	24	20	6	32	26	106	206
3	56	68	48	48	28	24	20	6	18	26	120	480
4	56	68	42	48	28	24	16	6	18	68	160	360
5	48	68	42	48	28	24	16	6	18	60	270	300
6	48	72	42	48	28	24	16	6	18	42	290	178
7	48	76	42	42	28	24	16	6	18	38	380	156
8	48	112	42	42	28	34	16	6	46	38	420	92
9	48	94	42	42	28	36	16	14	38	96	318	86
10	48	74	42	42	26	36	4	14	58	96	204	86
11	40	52	42	42	26	36	4	14	16	78	184	86
12	40	52	42	40	26	14	4	14	16	78	116	86
13	40	52	78	40	26	14	4	16	16	78	78	86
14	40	44	56	40	26	14	»	20	16	44	78	52
15	40	44	50	40	26	14	»	20	16	44	56	52
16	40	44	46	40	26	14	»	20	16	44	56	52
17	40	44	46	40	26	14	»	20	22	42	56	52
18	40	44	46	40	26	14	»	24	22	60	94	64
19	40	40	46	40	26	14	»	24	22	74	94	64
20	40	40	42	36	26	14	»	24	22	74	94	64
21	40	40	40	36	24	14	»	56	78	92	68	64
22	40	40	40	36	24	6	28	56	96	112	66	54
23	40	40	40	36	24	6	28	72	96	120	66	52
24	40	40	40	36	24	6	16	72	52	184	66	52
25	46	40	40	36	24	6	16	64	32	342	66	52
26	46	40	40	36	24	6	16	64	18	488	72	52
27	46	58	40	36	24	36	16	46	18	268	72	48
28	52	62	40	36	24	38	16	46	18	242	72	48
29	52		40	32	24	38	8	32	18	188	72	48
30	52		58	32	24	20	8	32	18	162	102	48
31	52		72		24		8	32		144		46
Medie	46	56	46	41	26	20	»	27	31	118	184	106

Media annua: »

Bacino: ISONZO
Stazione: ISONZO a MAINIZZA (m 33.60 s. m.)

Giorno	G	F	M	A	M	G	L	A	S	O	N	D
1	68	58	78	70	91	75	68	88	110	85	108	107
2	60	59	78	67	89	76	77	88	104	94	100	116
3	52	60	67	72	90	72	68	96	118	80	98	442
4	68	58	68	78	82	68	60	92	92	74	308	170
5	53	55	62	79	85	76	62	88	100	76	406	142
6	50	62	58	81	86	57	87	88	84	78	176	140
7	59	68	59	76	142	68	94	86	86	76	140	131
8	65	87	64	79	106	78	86	77	84	74	131	126
9	38	73	58	88	100	80	79	85	84	73	122	116
10	42	88	56	128	95	80	68	85	62	75	120	122
11	50	78	57	122	94	74	66	81	60	76	115	109
12	61	91	62	105	96	72	72	78	65	76	108	112
13	62	115	77	95	84	75	67	74	65	134	95	160
14	66	121	62	97	88	80	64	68	86	99	109	131
15	61	104	62	88	85	78	184	80	88	88	104	121
16	48	91	58	120	81	78	100	74	68	82	105	114
17	48	82	68	175	84	78	81	86	74	142	105	114
18	36	96	59	118	87	78	80	130	74	170	104	101
19	38	84	59	100	65	59	80	112	78	108	99	114
20	41	86	57	89	74	77	103	94	72	140	98	88
21	35	89	51	100	75	81	93	90	70	110	106	85
22	42	108	56	119	78	78	84	80	70	98	108	80
23	67	128	59	108	77	66	82	150	74	92	106	79
24	64	108	64	100	88	74	78	124	76	87	108	76
25	58	95	114	92	85	90	66	120	64	212	118	69
26	53	92	98	99	81	77	78	120	59	168	106	80
27	76	82	86	92	85	77	81	108	70	228	109	79
28	55	78	78	88	80	74	90	58	66	135	92	88
29	55		108	98	78	104	99	89	64	108	98	96
30	60		88	91	78	88	88	88	90	158	103	84
31	57		84		77		74	170		115		81
Medie	54	85	69	97	87	76	80	96	78	100	128	118

Media annua: 89

Bacino: ISONZO
Stazione: ISONZO a GRADISCA (m 23.70 s. m.)

Giorno	G	F	M	A	M	G	L	A	S	O	N	D
1	101	35	75	75	95	60	75	80	165	87	135	85
2	95	30	75	50	85	60	50	180	127	120	127	330
3	87	35	50	50	87	65	75	75	124	122	123	377
4	75	35	45	50	75	50	50	101	80	85	322	228
5	70	40	40	40	75	58	50	76	75	75	365	162
6	65	50	50	40	70	47	45	77	84	60	270	135
7	63	50	50	35	101	50	105	75	70	45	191	123
8	50	75	35	40	108	45	81	75	45	27	167	110
9	10	75	30	85	112	50	75	81	70	54	140	105
10	10	75	30	180	105	45	50	112	25	49	127	101
11	10	80	27	160	97	45	45	82	55	45	112	100
12	10	109	50	131	85	45	35	75	55	40	112	95
13	10	158	80	121	75	45	30	75	20	178	120	95
14	10	165	75	95	70	45	30	75	50	138	120	127
15	10	135	75	80	50	35	20	55	76	75	96	113
16	10	132	50	160	50	35	129	30	65	80	97	98
17	10	95	40	230	73	35	80	109	65	227	97	98
18	10	103	35	160	75	30	75	180	70	232	95	90
19	10	100	45	95	73	20	75	130	65	137	91	85
20	10	100	30	120	70	20	140	112	50	148	95	80
21	10	95	35	130	60	30	105	95	40	147	98	80
22	10	115	30	147	65	75	90	81	25	125	87	75
23	100	150	30	137	75	50	75	191	15	107	92	68
24	95	145	35	110	65	45	75	165	15	82	95	60
25	75	115	130	115	75	45	75	175	15	273	125	68
26	50	111	109	100	75	50	50	176	15	257	103	65
27	45	95	80	95	65	50	50	142	10	260	85	65
28	40	80	75	85	65	45	80	95	10	195	83	68
29	40		70	90	60	93	127	93	10	180	88	78
30	30		70	90	60	80	95	85	60	190	104	94
31	30		75		75		90	87		158		92
Medie	40	92	55	103	76	48	72	101	55	129	132	115

Media annua: 84

Bacino: ISONZO
Stazione: TORRE a TARCENTO (m 230.00 s. m.)

Giorno	G	F	M	A	M	G	L	A	S	O	N	D
1	52	38	50	36	54	42	36	70	82	84	78	46
2	50	38	50	34	52	40	34	64	72	66	74	48
3	48	38	48	34	52	38	34	100	66	66	70	110
4	46	36	48	34	52	38	34	78	64	62	330	70
5	46	36	44	34	52	38	34	60	60	60	130	60
6	46	36	46	34	56	38	38	56	58	56	112	62
7	44	34	44	32	114	38	36	54	58	52	96	60
8	44	34	42	32	66	40	36	52	56	52	90	58
9	42	34	42	58	53	38	38	70	56	56	88	56
10	42	34	40	140	60	34	36	58	56	54	84	52
11	42	34	40	76	58	60	34	52	56	76	80	50
12	40	80	40	70	56	46	34	48	56	190	76	50
13	40	72	40	66	54	44	32	46	56	84	70	54
14	58	100	42	60	54	40	32	44	80	76	66	52
15	36	64	40	82	52	40	52	44	78	66	64	50
16	36	56	40	68	50	40	48	110	76	64	62	50
17	36	50	40	90	48	38	46	210	60	220	62	48
18	34	46	38	68	48	38	44	180	56	104	60	48
19	34	38	36	64	48	38	62	90	54	88	56	46
20	34	36	38	62	46	36	70	180	54	110	54	46
21	34	110	38	100	44	48	52	72	52	84	52	46
22	34	100	36	86	44	44	48	86	52	78	50	44
23	46	68	36	70	44	40	44	70	50	74	48	42
24	44	62	36	66	50	38	42	68	50	72	50	40
25	42	58	58	62	48	42	42	68	48	78	48	40
26	40	54	58	62	50	42	40	66	48	120	44	40
27	40	52	38	60	48	40	40	64	48	110	44	38
28	40	52	38	58	40	40	40	58	48	90	44	42
29	40		36	56	38	38	38	58	56	86	46	48
30	38		36	56	44	36	40	56	110	82	44	40
31	38		36		44		78	190		80		36
Medie	40	58	41	62	52	39	42	81	60	85	76	50

Media annua: 56

Bacino: ISONZO

Stazione: ISONZO a PIERIS (m 4,00 s. m.)

Giorno	G	F	M	A	M	G	L	A	S	O	N	D
1	165	155	160	170	155	150	145	160	215	185	190	165
2	165	155	155	165	150	145	140	165	195	180	195	365
3	170	175	165	165	155	145	155	165	185	180	190	470
4	165	170	175	170	140	145	150	205	185	175	450	535
5	160	175	180	175	140	145	155	195	180	170	465	285
6	155	170	175	170	145	155	150	190	175	175	300	240
7	160	165	170	180	145	135	145	185	185	175	250	210
8	165	155	170	180	145	145	145	195	175	170	240	205
9	160	165	165	180	150	140	140	180	170	165	205	195
10	150	170	160	215	155	140	155	180	165	165	200	195
11	150	165	155	195	165	145	155	175	175	165	195	195
12	155	160	160	190	160	140	160	180	170	175	195	175
13	165	155	165	185	160	145	165	185	185	185	185	175
14	170	150	175	180	155	140	160	195	180	180	185	170
15	175	145	170	185	160	165	200	180	185	185	185	175
16	170	145	170	210	165	170	185	175	185	195	190	170
17	165	145	165	305	160	160	175	170	195	360	175	170
18	160	160	165	285	165	155	195	271	190	285	175	165
19	155	165	165	195	160	150	205	205	190	205	185	160
20	155	160	160	190	155	155	235	195	185	215	180	160
21	155	165	155	175	150	155	195	205	180	195	185	175
22	160	190	155	170	150	150	190	190	180	285	175	185
23	195	220	160	170	155	155	175	185	175	255	165	175
24	190	195	165	175	150	170	170	195	195	260	160	170
25	175	190	250	165	145	175	170	190	195	220	155	170
26	170	175	185	170	145	175	165	185	185	280	175	170
27	165	170	180	165	140	170	160	175	195	250	175	165
28	175	165	170	165	135	160	175	180	190	260	165	165
29	160		165	155	130	150	170	195	185	275	175	160
30	155		165	155	130	145	165	200	185	205	165	175
31	155		170		145		160	300		195		170
Medie	164	167	169	170	150	152	168	192	184	210	208	202

Media annua: 178

Bacino: DRAVA

Stazione: DRAVA a VERSCIACO (m 1117,63 s. m.)

Giorno	G	F	M	A	M	G	L	A	S	O	N	D
1	63	60	48	51	56	60	58	60	90	78	»	»
2	68	60	48	51	56	60	58	60	90	78	»	»
3	63	58	48	51	58	60	58	60	90	78	»	»
4	63	58	47	53	58	60	58	60	90	78	»	»
5	63	58	47	53	58	58	58	60	90	78	»	»
6	64	56	49	58	60	58	58	60	87	78	»	»
7	64	56	49	53	60	58	58	60	87	78	»	»
8	64	56	49	53	60	58	58	60	87	78	»	»
9	64	54	49	53	60	58	58	60	80	70	»	»
10	65	52	48	56	60	58	58	60	80	70	»	»
11	65	52	49	56	60	58	59	60	80	70	»	»
12	65	52	47	56	62	57	59	60	80	70	»	»
13	65	52	47	56	62	57	59	60	80	70	»	»
14	64	52	47	56	62	57	59	80	80	70	»	»
15	64	51	47	56	62	57	59	100	80	70	»	»
16	64	51	47	57	62	57	59	200	80	70	»	»
17	64	51	47	57	62	57	59	200	80	70	»	»
18	63	50	47	57	62	57	59	195	80	70	»	»
19	63	50	47	57	61	57	59	195	80	70	»	»
20	63	50	49	57	61	57	59	190	80	70	»	»
21	63	50	49	60	61	57	59	190	78	70	»	»
22	65	49	49	60	61	57	59	190	78	70	»	»
23	65	49	49	60	61	57	59	130	78	70	»	»
24	65	49	49	58	61	57	59	130	78	65	»	»
25	64	49	50	58	61	57	59	100	78	65	»	»
26	64	49	50	58	61	57	59	100	78	65	»	»
27	64	49	50	56	61	57	59	100	78	65	»	»
28	64	49	50	56	60	58	59	100	78	65	»	»
29	64		50	56	60	58	59	95	78	65	»	»
30	64		50	56	60	58	59	95	78	65	»	»
31	64		50		60		59	95		65		»
Medie	64	53	48	56	60	58	59	105	82	71	»	»

Media annua: »

Bacino: STELLA

Stazione: STELLA a ARIIS (m 7.12 s. m.)

Giorno	G	F	M	A	M	G	L	A	S	O	N	D
1	85	76	74	59	61	59	46	124	131	87	104	106
2	84	75	73	60	61	59	43	73	96	86	100	102
3	83	75	74	60	59	56	45	99	85	83	97	127
4	82	74	74	56	58	57	46	87	82	79	283	110
5	82	73	73	55	58	55	43	66	79	78	178	102
6	81	73	73	54	59	55	42	80	79	82	157	109
7	81	73	71	54	82	53	42	63	76	77	135	101
8	79	71	70	57	73	53	53	59	76	78	125	97
9	78	72	68	59	60	56	47	123	75	84	120	96
10	78	71	68	67	80	54	45	76	76	80	122	94
11	78	70	67	82	81	54	44	63	77	78	116	96
12	78	94	93	82	80	53	43	60	76	115	114	96
13	78	96	78	70	70	51	40	56	75	123	111	102
14	77	134	68	65	68	49	43	53	77	95	110	99
15	76	103	66	64	66	50	73	53	76	87	107	96
16	75	85	65	65	65	49	56	50	75	85	107	94
17	76	79	63	100	64	50	53	118	84	114	113	92
18	78	78	63	76	63	50	54	133	79	137	108	91
19	77	76	62	70	63	49	60	120	78	108	106	91
20	75	74	62	68	62	52	101	86	76	182	105	90
21	74	73	56	105	62	54	71	78	74	113	106	89
22	73	84	53	106	62	51	63	74	73	100	103	87
23	124	83	54	82	61	51	60	92	74	95	101	87
24	95	84	55	75	60	49	59	78	74	92	100	86
25	85	79	63	72	61	56	59	74	74	100	122	86
26	84	75	56	70	65	55	60	76	73	97	107	85
27	80	75	54	68	65	52	57	74	73	122	101	84
28	79	74	53	67	61	53	104	75	74	120	98	86
29	77		52	63	60	51	64	74	74	118	97	99
30	77		60	62	62	51	59	71	101	126	122	93
31	77		59		60		54	131		111		88
Medie	80	80	65	70	65	53	56	79	80	99	116	97

Media annua: 78

Bacino: TAGLIAMENTO

Stazione: TAGLIAMENTO a INVILLINO (m 355.00 s. m.)

Giorno	G	F	M	A	M	G	L	A	S	O	N	D
1	»	»	»	»	41	28	»	42	84	»	68	40
2	»	»	»	»	46	20	»	41	80	»	64	35
3	»	»	»	»	40	15	»	40	84	»	63	15
4	»	»	»	»	40	»	»	40	80	»	470	»
5	»	»	»	»	40	»	»	40	78	»	290	»
6	»	»	»	»	40	»	»	40	75	»	100	»
7	»	»	»	»	100	»	»	40	72	»	60	»
8	»	»	»	»	75	»	»	40	60	»	60	»
9	»	»	»	»	61	»	»	80	57	»	65	»
10	»	10	»	»	46	»	»	42	54	»	63	»
11	»	»	»	»	42	»	»	40	52	»	50	»
12	»	»	»	»	40	»	»	38	50	190	48	»
13	»	»	»	»	41	»	»	51	50	95	50	»
14	»	»	»	»	42	20	»	10	50	90	60	»
15	»	»	»	»	42	50	»	»	52	85	50	»
16	»	»	»	»	42	20	»	240	54	80	40	»
17	»	»	»	58	42	»	»	815	58	88	»	»
18	»	»	»	40	41	»	63	178	58	105	»	»
19	»	»	»	39	40	30	80	125	58	110	»	»
20	»	»	»	38	40	59	70	100	46	96	»	»
21	»	»	»	56	38	42	64	95	40	77	»	»
22	»	105	»	56	18	45	42	80	35	100	»	»
23	»	42	»	48	35	35	32	78	30	75	»	»
24	»	24	»	42	33	32	32	78	25	65	»	»
25	»	10	»	43	35	31	45	77	»	65	»	»
26	»	10	»	41	35	30	42	77	»	80	»	»
27	»	»	»	40	35	30	42	77	»	75	»	»
28	»	»	»	39	35	25	40	76	»	73	»	»
29	»		»	39	20	15	38	75	»	78	»	»
30	»		»	38	20	»	40	72	»	68	»	»
31	»		»		20		42	100		68		»
Medie	»	»	»	»	40	»	»	»	»	»	»	»

Media annua: »

Bacino: TAGLIAMENTO
Stazione: CHIARSO' a PONTE LOVEA (m 500.00 s. m.)

Giorno	G	F	M	A	M	G	L	A	S	O	N	D
1	48	44	57	48	65	58	50	68	52	55	70	»
2	48	44	56	50	64	52	58	66	52	60	90	»
3	48	45	54	52	66	51	57	70	55	65	120	»
4	48	45	52	52	65	54	56	78	58	60	»	»
5	47	46	52	50	60	55	55	75	61	59	»	»
6	46	46	51	50	54	56	55	65	58	59	»	»
7	46	44	51	48	55	56	56	62	55	58	»	»
8	45	44	51	50	60	57	57	60	55	58	»	»
9	45	44	51	48	65	52	58	58	54	56	»	»
10	45	43	52	45	60	50	57	55	54	56	»	»
11	45	45	52	47	58	49	56	55	54	56	»	»
12	45	50	53	47	58	49	58	54	58	55	»	»
13	45	52	51	47	55	47	55	53	53	55	»	»
14	45	54	51	52	54	46	57	58	52	55	»	»
15	45	52	49	51	53	48	57	57	52	58	»	»
16	45	50	49	54	58	50	62	55	52	60	»	»
17	45	49	49	55	58	50	75	55	51	62	»	»
18	45	48	49	56	52	52	82	55	51	65	»	»
19	44	48	48	56	49	52	80	55	51	63	»	»
20	44	48	49	56	49	55	75	55	50	62	»	»
21	44	55	48	56	48	48	74	54	50	62	»	»
22	44	96	48	57	52	47	70	54	49	60	»	»
23	44	74	48	57	55	46	65	58	49	60	»	»
24	44	68	48	58	57	48	60	58	47	59	»	»
25	44	62	48	58	60	50	58	53	47	62	»	»
26	43	60	48	59	58	52	57	52	47	65	»	»
27	43	58	48	60	55	55	55	53	47	65	»	»
28	43	57	48	62	55	56	60	52	46	67	»	»
29	43		48	64	55	58	60	52	48	67	»	»
30	43		47	64	58	66	68	52	50	69	»	»
31	48		47		53		65	52		70		»
Medie	45	50	50	64	56	52	61	58	52	61	»	»

Media annua: »

Bacino: TAGLIAMENTO
Stazione: PONTEBBANA a PONTEBBA (m 555.00 s. m.)

Giorno	G	F	M	A	M	G	L	A	S	O	N	D
1	21	12	27	17	37	27	»	»	53	20	27	17
2	21	18	26	17	35	27	»	»	50	22	27	95
3	20	14	26	18	35	26	»	»	48	21	52	60
4	20	16	25	19	34	26	»	»	46	20	200	37
5	17	16	24	22	34	25	»	»	40	20	172	33
6	17	16	23	24	36	25	»	»	38	18	178	30
7	16	16	22	27	92	25	»	»	37	17	70	28
8	16	16	21	27	57	25	»	»	35	15	56	27
9	16	16	21	29	58	24	»	»	32	15	47	22
10	16	14	22	35	45	24	»	»	30	14	40	18
11	15	14	22	37	40	24	»	»	30	14	29	20
12	15	17	25	38	38	24	»	»	29	13	28	22
13	15	19	25	36	37	35	»	»	29	30	26	25
14	15	23	23	35	36	38	»	»	28	28	25	22
15	15	20	21	37	36	30	»	»	28	29	24	20
16	15	18	20	38	36	28	»	»	29	35	23	18
17	14	18	19	48	35	27	»	120	29	40	22	16
18	14	18	18	40	34	26	»	150	28	70	21	15
19	14	18	17	34	32	28	»	70	28	45	20	13
20	14	19	17	35	28	26	»	68	26	35	18	13
21	18	105	17	38	27	26	»	50	26	32	21	13
22	13	93	17	47	27	24	»	47	26	31	25	12
23	13	50	18	45	29	23	»	47	18	29	27	12
24	13	40	18	45	30	»	»	46	18	26	25	12
25	13	38	18	42	30	»	»	46	18	25	23	12
26	12	32	17	40	32	»	»	45	18	30	20	11
27	12	28	17	37	36	»	»	44	16	49	18	11
28	12	27	17	38	34	»	»	43	16	46	17	12
29	11		27	38	32	»	»	40	16	32	17	11
30	11		27	39	30	»	»	38	14	30	17	11
31	11		27		28		»	55		28		11
Medie	15	26	21	34	37	»	»	»	29	28	43	20

Media annua: »

Bacino: TAGLIAMENTO
Stazione: FELLA a DOGNA (m 410.16 s. m.)

Giorno	G	F	M	A	M	G	L	A	S	O	N	D
1	»	»	-80	»	-72	»	»	-72	-45	»	-72	»
2	»	»	-80	»	-77	»	»	-65	-58	»	-75	»
3	»	»	-80	»	-77	»	»	-75	-60	»	-80	-20
4	»	»	-80	»	-77	»	»	-80	-63	»	40	-50
5	»	»	»	»	-76	»	»	-80	-70	»	20	-62
6	»	»	»	»	-77	»	-68	-40	-72	»	-55	-65
7	»	»	»	»	-8	»	-55	-60	-74	»	-40	-70
8	»	»	»	»	-56	»	-72	-70	-75	»	-55	-72
9	»	»	»	»	-64	»	-80	-65	-80	»	-60	-75
10	»	»	»	-65	-67	»	-80	-72	-80	»	-65	-78
11	»	»	»	-75	-67	»	-80	-75	»	»	-70	-80
12	»	»	»	-78	-70	»	»	-75	»	»	-72	-80
13	»	»	»	-78	-71	»	»	-78	»	-65	-78	-80
14	»	»	»	-79	-71	»	»	-80	-78	-78	-80	-80
15	»	»	»	-77	-72	»	»	-80	-80	-80	-82	-82
16	»	»	»	-78	-72	»	-70	-72	-80	-80	-84	-85
17	»	»	»	-78	-70	»	-80	0	-78	0	-85	-87
18	»	»	»	-65	-70	»	-65	9	-80	-40	-88	»
19	»	»	»	-70	-75	»	-70	-10	-80	-55	»	»
20	»	»	»	-67	-78	»	-50	-36	»	-40	»	»
21	»	»	»	-54	-80	»	-65	-47	»	-60	»	»
22	»	0	»	-57	-80	»	-70	-50	»	-68	»	»
23	»	-52	»	-60	-80	»	-76	-57	»	-75	»	»
24	»	-50	»	-65	-60	»	-78	-59	»	-78	»	»
25	»	-50	»	-68	-75	-60	-80	-58	»	-75	»	»
26	»	-84	»	-71	-65	»	-80	-50	»	-60	»	»
27	»	-82	»	-71	-78	»	-80	-55	»	-80	»	»
28	»	-80	»	-71	-80	»	-80	-64	»	-50	»	»
29	»		»	-70	-80	»	-80	-65	»	-55	»	»
30	»		»	-70	-80	»	-80	-65	»	-48	»	»
31	»		»		-80		-80	-80		-58		»
Medie	»	»	»	»	-71	»	»	-57	»	»	»	»

Media annua: »

Bacino: TAGLIAMENTO
Stazione: RESIA a RESIUTTA (m 330.00 s. m.)

Giorno	G	F	M	A	M	G	L	A	S	O	N	D
1	10	-9	12	6	13	2	-10	22	32	12	34	22
2	8	-9	10	6	10	2	-10	26	40	10	24	178
3	8	-10	8	6	10	5	-10	18	26	42	34	106
4	6	-10	8	6	10	5	-12	14	20	80	230	72
5	4	-10	6	6	12	2	-12	32	16	12	120	60
6	2	-10	5	4	14	2	-2	44	12	10	80	52
7	2	-10	4	4	110	2	-2	24	10	10	70	46
8	0	-10	4	4	54	2	-2	20	8	8	64	40
9	0	-10	2	4	38	2	0	18	6	8	60	38
10	-2	-10	2	4	30	2	-2	12	6	6	56	36
11	-2	-10	6	32	24	2	-4	6	4	18	50	32
12	-4	0	4	28	22	2	-6	2	2	68	48	32
13	-4	10	2	24	20	2	-8	2	2	52	48	32
14	-4	20	0	20	8	0	-10	0	46	32	46	30
15	-5	12	0	22	6	0	-6	0	26	24	42	30
16	-5	8	2	38	4	2	2	50	18	22	40	28
17	-5	4	2	46	2	4	2	86	34	116	38	28
18	-6	0	2	50	2	6	12	120	26	64	36	26
19	-6	0	2	30	2	10	28	64	18	42	34	26
20	-6	0	2	30	0	8	34	44	14	50	32	24
21	-6	36	2	42	0	2	20	38	10	42	30	24
22	-6	114	0	36	-4	4	12	28	8	30	28	22
23	-6	62	-2	30	-6	6	8	28	4	24	28	20
24	-6	42	-4	26	0	6	4	28	2	16	26	20
25	-7	34	-4	20	0	6	0	30	0	30	26	20
26	-7	22	-4	16	0	6	-2	28	0	36	24	20
27	-8	18	-4	10	0	8	-2	24	0	72	24	20
28	-8	14	-6	10	0	8	-4	20	2	48	24	22
29	-8		-6	12	-2	10	-4	14	6	46	22	22
30	-9		-6	12	-2	10	-6	12	8	48	22	22
31	-9		-6		-2		-6	90		34		22
Medie	-3	10	1	19	12	4	0	29	14	34	48	38

Media annua: 17

Bacino: TAGLIAMENTO
Stazione: FELLA a MOGGIO UDINESE (*m* 290.00 s. m.)

Giorno	G	F	M	A	M	G	L	A	S	O	N	D
1	9	»	27	»	35	1	»	29	77	25	58	»
2	8	»	24	1	34	»	»	33	60	28	42	»
3	7	»	22	2	33	»	»	27	51	20	35	»
4	6	»	20	4	32	»	»	30	40	17	238	»
5	5	»	17	5	31	»	»	68	34	*11*	»	»
6	5	»	16	7	34	»	12	75	30	*11*	»	»
7	4	»	15	12	163	1	43	68	24	*11*	»	»
8	3	»	14	16	102	2	22	61	20	*11*	»	»
9	2	»	13	29	65	1	13	52	18	*11*	»	»
10	2	»	12	51	47	»	7	30	15	18	»	»
11	1	»	11	45	42	»	3	27	13	22	»	»
12	1	5	18	37	39	»	1	25	11	30	»	»
13	»	11	13	32	35	2	»	22	9	71	»	»
14	»	23	9	43	33	1	»	19	38	52	»	»
15	»	13	7	37	30	»	65	*17*	60	35	»	»
16	»	7	5	41	28	»	20	77	63	23	»	»
17	»	5	4	63	26	»	11	197	44	170	»	»
18	»	4	3	52	23	»	47	205	36	123	»	»
19	»	3	2	41	20	1	71	139	29	112	»	»
20	»	2	1	45	16	3	67	98	23	95	»	»
21	»	29	»	68	14	12	42	79	15	63	»	»
22	»	133	»	60	11	7	34	56	13	48	»	»
23	»	84	»	47	11	3	27	48	12	37	»	»
24	»	61	»	42	28	»	21	50	10	32	»	»
25	»	45	»	39	17	12	17	58	9	43	»	»
26	»	45	»	36	29	7	15	55	7	79	»	»
27	»	38	»	36	20	2	12	46	5	118	»	»
28	»	31	»	37	13	»	16	35	4	82	»	»
29	»		»	38	7	»	15	29	3	89	»	»
30	»		»	39	4	»	13	29	28	85	»	»
31	»		»		2		11	108		62		»
Media	»	»	»	»	33	»	»	61	27	58	»	»

Media annua: »

Bacino: TAGLIAMENTO
Stazione: TAGLIAMENTO a PIOVERNO (*m* 227.29 s. m.)

Giorno	G	F	M	A	M	G	L	A	S	O	N	D
1	73	46	83	68	90	87	80	82	129	88	128	*14*
2	71	45	81	69	87	86	79	105	120	78	124	17
3	70	46	80	68	84	84	78	96	120	81	118	118
4	68	46	79	68	88	84	77	93	113	78	543	80
5	67	45	78	68	84	83	78	117	112	76	303	73
6	66	45	77	67	82	82	94	135	111	75	155	65
7	64	44	76	67	176	83	148	119	107	74	135	51
8	61	44	75	67	137	83	108	89	101	74	116	46
9	59	44	74	68	123	85	94	102	93	74	96	36
10	57	44	74	94	115	88	84	87	91	73	85	29
11	56	45	78	89	111	81	83	82	89	72	75	26
12	55	50	75	87	108	80	82	83	87	78	69	24
13	54	54	74	85	105	81	81	81	88	134	64	22
14	54	61	73	84	108	85	81	78	87	104	63	21
15	53	61	71	88	102	88	108	76	85	92	60	20
16	53	60	70	95	100	81	95	147	118	91	56	20
17	52	58	69	118	96	80	92	209	95	207	53	20
18	52	57	68	105	95	79	117	260	102	159	49	20
19	51	57	67	96	94	80	125	194	98	128	44	19
20	51	58	67	102	92	88	127	159	90	155	40	19
21	50	59	67	124	90	90	109	130	86	130	36	19
22	50	192	67	117	88	88	94	118	83	120	33	19
23	49	122	66	103	88	86	87	115	80	116	30	18
24	48	107	67	94	100	84	83	115	78	112	29	18
25	48	100	69	92	93	92	80	122	77	121	26	18
26	48	90	69	92	100	87	79	128	75	136	24	18
27	49	87	69	90	93	86	78	122	74	164	22	18
28	49	85	69	90	91	83	79	116	73	138	21	18
29	48		69	88	89	82	77	112	73	142	17	19
30	47		68	90	88	82	76	111	82	139	19	19
31	*46*		68		87		75	151		132		18
Media	55	66	72	88	99	84	91	120	94	111	88	30

Media annua: 83

Bacino: TAGLIAMENTO
Stazione: TAGLIAMENTO a VENZONE (*m* 224.99 s. m.)

Giorno	G	F	M	A	M	G	L	A	S	O	N	D
1	97	*84*	97	*71*	123	99	*92*	112	145	114	110	*32*
2	96	*84*	94	72	119	98	*92*	122	140	110	102	36
3	96	*84*	91	73	118	98	*92*	114	138	117	99	130
4	91	85	90	74	117	97	93	*111*	133	109	483	95
5	91	85	89	76	118	97	93	122	130	105	240	88
6	90	85	87	76	119	96	96	148	128	102	158	69
7	90	85	86	78	215	97	127	134	125	100	133	65
8	90	*84*	85	79	147	96	107	126	122	103	117	62
9	89	*84*	84	82	138	97	101	134	119	103	100	61
10	89	85	85	111	128	95	97	124	117	100	91	60
11	88	85	84	104	126	95	95	116	114	99	80	59
12	88	86	87	102	123	94	93	120	112	187	75	57
13	88	90	84	100	119	93	97	115	111	142	71	58
14	87	95	84	97	118	97	98	113	158	139	70	55
15	87	94	85	99	117	96	95	*111*	122	126	68	54
16	86	92	82	107	115	96	94	138	117	235	65	54
17	85	91	82	127	111	95	104	225	127	212	62	53
18	85	90	80	117	111	93	125	300	123	167	58	53
19	86	90	80	112	109	94	126	181	118	155	54	52
20	85	90	78	115	107	104	140	142	115	175	51	51
21	85	91	77	132	106	104	128	138	112	132	48	50
22	85	195	78	133	105	101	122	136	110	124	45	48
23	85	130	78	125	104	98	114	132	108	118	48	48
24	84	118	79	120	113	96	110	126	106	107	42	48
25	83	111	80	119	106	188	111	124	105	107	40	47
26	83	107	79	119	110	102	109	130	104	114	39	46
27	84	103	78	121	107	98	106	126	103	187	38	46
28	85	100	76	121	104	96	110	122	102	128	37	46
29	84		76	123	102	95	107	120	*101*	122	34	46
30	84		74	125	101	*93*	104	117	117	128	*32*	45
31	*83*		73		*100*		103	169		110		44
Media	87	97	83	104	118	97	106	138	119	130	89	57

Media annua: 102

Bacino: TAGLIAMENTO
Stazione: ARZINO a PONTE ARMISTIZIO (*m* 145.00 s. m.)

Giorno	G	F	M	A	M	G	L	A	S	O	N	D
1	-48	-56	-35	-62	-56	-58	-62	-48	71	-42	-46	-68
2	-49	-56	-40	-61	-56	-58	-62	-52	-32	-48	-40	95
3	-49	-56	-40	-62	-56	-59	-62	-54	-40	-43	-40	-33
4	-54	-56	-40	-62	-56	-59	-62	-54	-45	-47	215	-47
5	-54	-56	-43	-62	-57	-60	-60	-60	-47	-50	5	-55
6	-54	-56	-45	-62	-57	-60	-58	-26	-50	-46	-22	-61
7	-54	-56	-45	-62	14	-62	-58	40	-42	-50	-36	-63
8	-54	-56	-45	-61	-28	-59	-62	-52	-45	-49	-40	-65
9	-54	-56	-45	-59	-38	-62	-62	-50	-47	-46	-45	-66
10	-54	-56	-45	-12	-41	-60	-62	24	-47	-50	-50	-67
11	-54	-56	-45	-38	-44	-61	-63	0	-49	-44	-52	-68
12	-54	-42	-40	-37	-46	-60	-63	-24	-49	82	-57	-70
13	-54	-38	-45	-40	-48	-61	-63	-36	-49	12	-60	-68
14	-54	-10	-45	-45	-49	-62	-52	-36	-55	-32	-52	-69
15	-54	-36	-46	-48	-50	-59	-58	-40	-28	-38	-58	-70
16	-54	-44	-48	-36	-52	-60	-60	-40	-52	-12	-55	-72
17	-54	-48	-50	-17	-53	-57	-54	-44	-17	-30	-57	-72
18	-54	-50	-50	-36	-54	-60	-52	-44	-45	0	-58	-73
19	-54	-50	-50	-35	-54	-59	-38	-44	-49	-12	-60	-74
20	-54	-52	-55	-40	-55	-57	-50	-46	-52	-12	-60	-76
21	-55	-40	-55	-6	-55	-53	-54	-50	-53	-36	-62	-76
22	-56	0	-59	-31	-56	-57	-54	-52	-54	-34	-64	-76
23	-56	0	-59	-39	-56	-58	-56	-48	-55	-44	-64	-77
24	-56	-20	-59	-43	-55	-60	-58	-52	-56	-42	-64	-77
25	-56	-30	-59	-45	-56	-55	-50	-54	-56	-16	-66	-77
26	-56	-35	-60	-47	-55	-59	-52	-54	-56	-28	-66	-80
27	-56	-40	-60	-50	-56	-61	-46	-56	-56	62	-66	-80
28	-56	-40	-60	-52	-58	-61	-50	-56	-18	-26	-66	-77
29	-56		-60	-53	-58	-61	-47	-56	-52	-26	-64	-77
30	-56		-60	-54	-58	-61	-47	-52	-8	-30	-66	-79
31	-56		-60		-58		-48	-52		-30		-79
Media	-54	-46	-50	-45	-50	-59	-56	-40	-78	-25	-43	-64

Media annua: -50

Bacino: TAGLIAMENTO

Stazione: TAGLIAMENTO a LATISANA (m 0.00 s. m.)

Giorno	G	F	M	A	M	G	L	A	S	O	N	D
1	42	52	22	38	48	14	10	18	184	60	»	92
2	54	68	26	52	52	0	0	12	88	76	»	106
3	74	76	56	88	40	-5	0	6	52	50	»	542
4	56	64	74	26	26	0	-5	0	44	54	1088	250
5	58	46	78	20	14	0	-10	-5	36	48	860	156
6	52	32	78	8	10	0	-10	54	30	44	»	136
7	48	20	76	0	22	-10	0	38	44	52	»	120
8	54	12	10	0	174	-10	0	20	35	64	»	115
9	38	8	0	0	96	0	0	44	42	76	»	110
10	26	14	-10	6	56	0	-10	34	50	82	»	102
11	26	20	-10	12	36	8	-10	30	46	98	»	100
12	14	28	0	20	36	16	-5	34	40	116	»	98
13	26	28	28	30	28	24	32	38	30	186	»	108
14	34	60	28	36	22	36	40	18	12	100	»	82
15	34	58	30	54	34	20	15	0	22	82	»	68
16	52	96	22	66	38	12	0	0	34	94	»	48
17	78	96	30	52	40	12	0	30	42	190	126	44
18	78	92	38	48	40	18	0	470	36	442	122	44
19	76	84	38	44	52	16	8	538	30	250	106	44
20	64	78	50	48	16	0	20	280	28	198	102	48
21	108	80	18	51	8	0	20	178	36	208	94	54
22	98	58	10	44	0	-5	0	120	44	152	96	48
23	82	150	0	36	0	-5	18	94	52	126	94	44
24	64	76	-10	20	-5	0	20	78	58	112	84	66
25	38	32	-10	20	-10	0	26	64	58	128	92	70
26	24	18	-10	16	2	8	44	66	60	130	86	76
27	10	16	0	20	14	16	36	62	60	268	64	80
28	0	16	10	22	10	30	42	68	58	232	76	80
29	12		10	26	32	28	36	56	64	174	88	70
30	28		10	32	36	24	36	44	78	192	60	38
31	36		16		38		40	62		152		6
Medie	47	52	23	29	32	8	13	84	50	137	»	98

Media annua: »

Bacino: LIVENZA

Stazione: GORGAZZO a GORGAZZO (m 45.80 s. m.)

Giorno	G	F	M	A	M	G	L	A	S	O	N	D
1	81	72	101	77	88	80	79	76	110	80	127	119
2	81	72	98	77	88	80	78	76	106	81	123	118
3	81	71	95	77	87	79	78	77	102	80	181	133
4	80	71	93	78	87	78	78	76	99	80	200	128
5	79	71	90	80	86	78	77	75	96	79	185	126
6	79	71	89	80	85	78	77	75	92	78	165	124
7	79	70	88	80	100	78	78	75	89	77	158	122
8	78	70	87	81	100	79	77	74	88	79	152	120
9	78	69	86	88	100	80	76	78	87	80	150	119
10	77	69	85	98	103	79	76	77	86	79	148	118
11	78	70	85	103	102	79	76	76	85	81	146	116
12	77	85	85	106	100	78	75	77	84	156	144	115
13	77	91	85	104	97	79	74	76	83	138	143	114
14	76	95	84	100	93	78	74	75	82	125	141	112
15	77	90	83	97	89	80	77	74	81	122	139	110
16	76	85	82	99	89	82	80	73	80	119	137	108
17	76	82	81	107	88	81	81	113	84	163	136	107
18	75	79	80	103	87	82	83	121	86	150	134	106
19	75	78	79	99	87	82	90	119	84	138	133	105
20	75	77	79	96	86	83	95	114	88	137	132	104
21	74	98	79	93	85	92	94	110	82	132	131	103
22	73	133	79	104	85	89	92	107	81	128	130	102
23	77	125	79	102	84	86	90	104	80	125	129	101
24	76	119	79	99	83	83	87	101	79	123	127	100
25	75	115	79	96	83	85	85	98	79	127	125	99
26	76	117	79	94	83	85	84	96	78	124	124	98
27	74	109	78	93	83	83	81	94	77	138	123	97
28	73	105	78	91	82	82	80	91	77	136	122	96
29	73		77	90	81	81	79	88	77	188	121	96
30	73		78	89	81	80	78	85	78	133	120	95
31	72		77		81		77	109		130		94
Medie	76	87	84	98	89	81	80	89	79	115	129	110

Media annua: 94

Bacino: LIVENZA

Stazione: LIVENZA a SAN CASSIANO (m 6.07 s. m.)

Giorno	G	F	M	A	M	G	L	A	S	O	N	D
1	82	92	128	112	132	98	48	34	102	142	232	144
2	90	100	120	98	120	92	44	42	90	132	222	174
3	94	108	122	60	112	88	18	32	82	128	230	170
4	110	102	158	98	106	92	22	30	56	130	599	150
5	108	98	152	102	116	98	20	24	104	188	718	162
6	32	110	148	108	108	112	28	30	108	132	608	170
7	100	88	142	114	152	100	24	26	100	130	549	162
8	94	90	136	92	80	108	32	38	102	140	509	148
9	50	94	132	100	120	112	30	70	90	118	468	150
10	100	88	122	180	182	102	18	44	102	124	426	142
11	82	102	120	180	170	96	20	38	60	124	400	90
12	80	108	128	132	116	42	28	34	84	492	364	122
13	88	100	140	122	108	102	24	32	80	495	290	140
14	84	172	132	112	112	84	18	30	100	378	218	124
15	58	144	130	116	92	80	42	34	96	210	226	130
16	50	112	124	152	102	88	30	44	98	128	192	132
17	92	90	142	132	100	100	16	188	108	316	180	168
18	88	98	146	122	106	102	18	396	88	510	194	170
19	84	96	140	110	108	94	30	202	100	406	190	154
20	84	94	136	102	100	112	72	140	104	371	188	160
21	86	98	130	120	104	110	44	97	90	280	142	164
22	88	260	134	118	84	94	38	106	88	240	134	158
23	102	252	132	112	98	72	28	92	80	212	137	160
24	96	204	138	130	100	78	22	90	106	228	140	150
25	104	182	130	134	104	102	104	94	138	238	198	50
26	106	164	124	112	100	42	100	90	122	202	160	52
27	102	162	128	108	104	40	92	90	130	372	128	58
28	100	158	134	140	112	58	80	30	138	340	132	80
29	104		132	102	58	28	64	44	140	304	144	102
30	92		130	112	90	30	40	42	136	332	170	120
31	102		132		98		38	132		274		100
Medie	88	127	134	116	109	86	39	80	101	254	281	134

Media annua: 129

Bacino: LIVENZA

Stazione: MEDUNA a VISINALE (m 6.74 s. m.)

Giorno	G	F	M	A	M	G	L	A	S	O	N	D
1	122	102	106	88	90	64	58	158	190	134	180	140
2	120	104	108	89	94	60	58	158	188	132	175	185
3	119	103	109	86	88	61	54	142	186	188	190	295
4	120	102	110	85	70	60	52	138	186	185	1180	245
5	118	100	108	84	68	58	52	132	185	134	1090	250
6	109	99	104	82	68	62	52	130	192	132	1000	240
7	108	101	102	80	104	60	52	125	185	136	950	235
8	107	100	108	80	96	72	50	120	184	140	800	235
9	100	98	100	82	95	95	50	204	180	142	690	230
10	102	96	100	78	118	82	48	165	177	140	600	250
11	108	94	98	98	112	75	47	144	170	148	570	235
12	106	108	94	112	114	58	47	138	165	150	480	230
13	104	120	90	108	112	57	46	130	162	410	400	230
14	102	148	90	104	110	55	46	128	160	300	380	225
15	102	180	86	106	105	58	150	128	160	210	300	220
16	100	118	88	112	104	56	118	124	158	185	290	220
17	104	112	90	127	102	54	100	195	156	395	255	225
18	103	110	88	120	100	56	184	325	150	410	230	210
19	100	108	85	120	92	51	162	275	152	860	215	215
20	102	100	86	118	90	56	141	212	150	295	200	215
21	104	102	88	118	88	67	122	200	150	245	190	230
22	102	138	90	102	80	62	120	195	148	225	195	235
23	106	120	88	102	82	60	118	192	146	205	177	230
24	104	118	90	98	80	65	115	190	148	190	170	235
25	102	112	94	95	78	80	145	188	186	190	165	220
26	106	110	92	98	78	68	143	184	138	185	165	225
27	104	108	90	98	70	66	118	180	134	215	150	230
28	104	112	93	96	68	61	160	176	134	200	145	225
29	102		90	94	65	58	128	170	132	190	145	235
30	96		88	90	64	52	124	168	130	185	140	230
31	102		87		62		120	260		188		230
Medie	106	110	95	98	89	63	95	173	161	208	394	228

Media annua: 152

Bacino: LIVENZA

Stazione: LIVENZA a MEDUNA DI LIVENZA (m 2.64 s. m.)

Giorno	G	F	M	A	M	G	L	A	S	O	N	D
1	10	-30	20	-18	-10	-70	-70	-80	44	44	»	100
2	-10	-32	18	-28	-12	-74	-86	-86	10	10	»	90
3	-16	-32	30	-24	-14	-76	-110	-96	-10	-10	»	114
4	-12	-34	32	-60	-18	-78	-150	-100	-40	-40	789	106
5	-16	-86	20	-62	-20	-82	-120	-110	-50	-50	860	96
6	-28	-34	20	-66	-20	-84	-120	-116	-10	-10	731	100
7	-30	-38	20	-68	-20	-50	-110	-120	-12	-12	709	98
8	-20	-40	18	-66	-24	-44	-120	-100	-14	-14	664	94
9	-20	-32	16	-50	-48	-50	-120	-70	-16	-16	608	86
10	-22	-32	18	-30	30	-60	-140	-54	-22	-22	546	76
11	-24	-20	18	10	40	-76	-150	-80	-20	-20	484	62
12	-26	30	20	50	36	-82	-156	-86	-28	297	424	30
13	-30	40	18	42	20	-126	-160	-94	-82	402	355	54
14	-32	30	18	30	-6	-84	-160	-96	-38	370	265	74
15	-20	46	16	10	-36	-80	-44	-100	-38	40	229	66
16	-20	20	10	20	-58	-10	-66	-110	-28	58	204	50
17	-18	-10	4	30	-40	-50	-100	294	-30	338	172	40
18	-20	-14	4	10	-28	-64	-140	350	-32	420	138	30
19	-20	-16	-10	10	-54	-90	-80	272	10	406	126	36
20	-20	-18	-10	16	-58	-100	-50	120	8	308	120	40
21	-20	-22	-10	26	-80	-20	-60	60	4	254	116	50
22	-22	70	-12	20	-30	92	-70	10	10	140	110	48
23	-24	150	-10	6	-28	90	-74	-10	12	110	96	40
24	-26	154	-10	-10	-20	66	-80	-16	10	90	114	28
25	-20	120	-10	-26	-18	-70	-70	-28	8	110	110	22
26	-10	82	-12	-16	-4	-40	-74	-82	6	114	100	10
27	-10	58	-10	-10	-20	-58	-80	-40	4	130	80	20
28	-6	50	-10	-4	-20	-60	-50	-48	10	271	70	22
29	-6		-12	-6	-46	-80	-70	-58	10	275	110	26
30	-14		-12	-10	-58	-100	-80	-20	30	243	80	30
31	-16		-14		-66		-100	56		188		40
Medie	-18	15	6	-9	-22	-54	-99	33	-8	142	»	57

Media annua: »

Bacino: LIVENZA

Stazione: LIVENZA a MOTTA DI LIVENZA (m 2.14 s. m.)

Giorno	G	F	M	A	M	G	L	A	S	O	N	D
1	52	25	64	4	10	-18	-58	-19	95	50	55	125
2	37	10	51	1	5	-26	-60	-18	48	38	34	120
3	36	12	46	-3	3	-52	-60	-32	25	36	126	179
4	51	11	46	-15	6	-32	-72	-36	10	34	718	161
5	42	10	52	-4	8	-36	-61	-39	-18	54	764	124
6	37	10	48	-3	6	-52	-65	-38	17	34	724	141
7	18	-5	37	-9	35	-16	-66	-39	19	34	710	128
8	30	12	38	-6	47	-7	-68	-50	18	39	667	120
9	28	10	38	-2	15	-19	-78	-32	10	36	608	95
10	-5	9	38	5	54	-30	-78	-25	10	28	527	102
11	34	9	38	68	64	-18	-80	-25	10	36	449	96
12	36	39	45	54	83	-26	-72	-40	-14	40	386	76
13	37	42	52	76	56	-58	-75	-40	6	365	298	104
14	36	117	45	66	44	-23	-78	-46	3	328	210	105
15	36	145	39	54	29	-30	-72	-50	2	190	192	97
16	36	79	36	48	-16	-11	-10	-35	2	134	174	88
17	-3	56	35	104	5	-14	-46	63	19	226	159	81
18	40	40	31	63	28	-21	-68	326	22	359	154	76
19	35	34	30	52	20	-30	-52	235	-2	350	149	55
20	16	32	26	46	-8	-55	-10	101	23	277	141	75
21	16	9	15	58	2	-18	-16	40	32	280	122	76
22	16	159	13	58	-3	10	-20	25	32	180	126	72
23	75	134	13	53	-29	-8	-20	20	33	129	130	71
24	84	116	13	42	4	-25	-22	12	34	115	131	63
25	66	90	24	27	7	-17	-33	-2	33	117	189	56
26	42	78	22	33	19	-22	-28	-12	27	140	160	43
27	42	70	16	34	21	-44	-29	-12	32	226	129	36
28	36	54	-7	37	21	-33	-19	-20	32	223	93	62
29	36		6	32	6	-38	-25	-31	32	209	111	78
30	35		4	29	-40	-56	-23	-21	41	233	133	78
31	-2		2		-28		-20	39		198		72
Medie	34	50	30	33	15	-28	-44	6	21	150	235	87

Media annua: 53

Bacino: PIAVE

Stazione: PIAVE a SEGUSINO (m 200.00 s. m.)

Giorno	G	F	M	A	M	G	L	A	S	O	N	D
1	110	106	118	106	111	»	»	»	190	102	132	187
2	110	106	118	106	110	»	»	»	176	101	133	186
3	110	106	116	106	112	»	»	»	175	100	124	246
4	110	106	115	106	111	»	»	»	134	100	300	212
5	109	106	116	106	110	»	»	»	116	100	388	195
6	109	106	115	107	110	»	»	»	110	100	324	195
7	108	106	114	108	167	»	»	»	108	100	300	200
8	108	106	113	108	136	»	»	»	106	100	285	192
9	108	106	113	109	119	»	»	»	106	101	267	177
10	108	106	114	110	121	»	»	»	105	100	269	175
11	107	107	113	111	125	»	»	»	104	101	256	171
12	107	115	114	110	117	»	»	»	108	296	256	168
13	107	115	111	111	115	»	»	»	104	200	247	167
14	107	129	113	110	114	»	»	»	104	165	242	166
15	107	120	111	109	114	»	»	»	108	148	243	165
16	107	117	110	110	115	»	»	119	104	128	238	164
17	107	116	110	114	115	»	»	300	132	196	229	168
18	107	115	108	113	113	»	»	317	120	221	232	162
19	106	114	108	112	112	»	»	259	112	179	229	158
20	106	114	108	111	112	»	»	231	108	207	230	158
21	106	115	107	116	110	»	»	207	105	182	232	158
22	106	196	108	116	111	»	»	193	104	163	234	157
23	107	153	108	113	112	»	»	188	104	152	227	156
24	107	143	108	112	111	»	»	188	103	139	213	156
25	107	125	108	112	111	»	»	192	102	139	196	155
26	106	121	108	112	111	»	»	191	100	144	193	154
27	106	119	108	111	110	»	»	189	100	179	188	155
28	106	119	108	111	110	»	»	177	100	158	185	156
29	106		108	112	109	»	»	169	100	151	190	155
30	106		108	112	110	»	»	162	101	156	188	155
31	106		107		110		»	192		144		155
Medie	107	118	111	110	115	»	»	»	115	147	239	172

Media annua: »

Bacino: PIAVE

Staz.: PIAVE a NERVESA DELLA BATTAGLIA (m 77.54 s. m.)

Giorno	G	F	M	A	M	G	L	A	S	O	N	D
1	106	102	118	117	105	119	107	116	148	129	128	»
2	104	103	118	116	117	110	108	118	139	115	129	»
3	106	100	120	116	117	108	107	120	138	55	126	»
4	106	88	118	98	116	100	106	118	120	118	250	»
5	108	90	123	104	113	94	106	111	112	117	»	»
6	109	80	119	62	112	68	106	118	114	114	»	»
7	108	76	115	81	127	78	111	80	110	118	»	»
8	109	90	110	108	107	102	106	119	119	122	»	»
9	107	86	106	107	115	63	100	130	114	116	»	»
10	110	87	105	119	116	90	98	118	118	118	»	»
11	112	85	104	114	114	96	93	118	112	121	»	»
12	109	110	103	115	113	78	90	120	104	157	»	»
13	108	116	104	121	104	96	102	124	116	162	»	»
14	94	138	100	119	113	106	101	124	112	135	»	»
15	106	130	117	117	87	100	114	111	112	124	»	»
16	102	123	118	118	113	106	111	110	114	118	»	»
17	92	118	116	124	114	106	99	205	131	158	»	»
18	101	114	118	122	120	105	126	226	127	166	»	»
19	97	111	118	119	105	104	122	197	116	147	»	»
20	98	110	118	118	112	120	138	179	116	161	»	»
21	99	110	114	130	117	114	119	161	118	148	»	»
22	99	168	116	128	118	68	109	158	118	136	»	»
23	116	122	121	122	120	108	106	152	118	130	»	»
24	97	103	117	120	120	106	107	144	114	125	»	»
25	102	122	116	54	120	106	114	150	118	130	»	»
26	107	116	116	54	129	107	117	150	106	129	»	»
27	107	119	115	54	119	104	111	144	95	150	»	»
28	110	117	118	54	119	100	111	146	113	136	»	»
29	110		120	53	115	100	116	133	114	132	»	»
30	96		118	53	119	98	114	134	114	139	»	»
31	57		117		118		112	154		132		»
Medie	103	108	115	101	115	98	109	138	117	131	»	»

Media annua: »

Bacino: SILE

Stazione: SILE a CASIER (m 4.00 s. m.)

Giorno	G	F	M	A	M	G	L	A	S	O	N	D
1	»	»	»	»	»	»	15	42	103	60	83	68
2	»	»	»	»	»	»	14	43	89	58	74	65
3	»	»	»	»	»	»	13	47	70	56	58	79
4	»	»	»	»	»	»	12	45	69	53	221	75
5	»	»	»	»	»	»	18	44	60	48	224	73
6	»	»	»	»	»	»	13	40	58	40	199	71
7	»	»	»	»	»	»	13	40	55	47	148	62
8	»	»	»	»	»	»	15	41	57	48	128	59
9	»	»	»	»	»	»	12	49	60	49	92	55
10	»	»	»	»	»	»	11	51	59	48	79	57
11	»	»	»	»	»	»	97	49	55	50	90	52
12	»	»	»	»	»	»	98	48	52	102	89	47
13	»	»	»	»	»	»	96	45	60	100	88	48
14	»	»	»	»	»	»	94	44	58	105	75	42
15	»	»	»	»	»	»	10	44	57	103	61	38
16	»	»	»	»	»	17	98	50	72	85	52	32
17	»	»	»	»	»	15	10	128	68	87	85	27
18	»	»	»	»	»	14	12	155	62	90	87	24
19	»	»	»	»	»	17	16	120	55	70	71	27
20	»	»	»	»	»	20	19	123	55	70	62	19
21	»	»	»	»	»	19	20	104	52	70	55	18
22	»	»	»	»	»	17	22	94	48	62	49	18
23	»	»	»	»	»	15	28	103	49	60	52	17
24	»	»	»	»	»	12	30	104	51	58	57	17
25	»	»	»	»	»	15	34	96	50	50	68	17
26	»	»	»	»	»	16	35	88	51	50	59	17
27	»	»	»	»	»	15	42	80	48	107	60	16
28	»	»	»	»	»	14	41	77	45	89	68	15
29	»		»	»	»	20	44	72	47	97	78	16
30	»		»	»	»	16	41	70	52	92	88	15
31	»		»		»		44	104		85		14
Media	»	»	»	»	»	»	34	72	59	70	90	39

Media annua: »

Bacino: SILE

Stazione: SILE a TREPALADE (m −0.31 s. m.)

Giorno	G	F	M	A	M	G	L	A	S	O	N	D
1	134	115	120	91	90	114	110	180	177	154	166	175
2	141	112	110	96	90	112	105	128	165	149	157	176
3	146	117	93	97	101	117	103	127	154	147	159	196
4	129	119	120	93	98	110	100	127	144	147	309	168
5	126	117	130	102	99	104	102	123	142	140	313	170
6	118	117	135	103	99	94	104	121	140	138	258	180
7	120	120	124	99	111	97	100	118	135	135	227	164
8	123	114	112	96	102	94	90	117	132	137	216	169
9	120	112	103	90	96	96	90	140	134	143	203	168
10	130	104	97	106	112	97	95	130	133	146	201	169
11	115	106	95	110	112	95	93	126	133	152	205	170
12	107	120	106	114	108	100	98	127	133	181	199	163
13	114	120	113	115	100	97	97	124	138	258	195	173
14	108	190	108	108	95	100	100	141	149	210	188	160
15	111	162	101	117	102	110	108	144	147	179	184	153
16	116	137	99	120	100	118	112	148	155	180	181	138
17	126	148	96	146	105	112	121	188	160	190	197	132
18	130	142	100	131	107	114	122	220	150	172	196	126
19	124	136	104	127	114	121	125	186	146	163	186	122
20	123	131	109	128	115	101	122	185	139	165	181	120
21	150	153	100	127	108	100	119	174	131	158	176	121
22	153	160	99	116	99	98	114	160	132	149	175	115
23	197	148	95	103	90	87	113	158	133	144	161	117
24	168	134	97	100	93	81	113	164	130	143	164	120
25	136	117	105	98	90	89	111	161	133	168	189	135
26	126	110	84	84	96	99	124	164	135	169	177	128
27	114	104	91	77	99	92	125	162	139	198	163	130
28	106	100	94	74	103	97	129	163	142	188	160	152
29	106		85	88	102	120	134	158	149	193	170	145
30	110		81	78	102	110	136	159	156	201	150	128
31	113		88		111		134	185		181		114
Media	127	127	103	104	102	102	111	150	143	167	195	148

Media annua: 132

Bacino: BRENTA

Stazione: LAGO DI CALDONAZZO a TENNA (m 448.11 s. m.)

Giorno	G	F	M	A	M	G	L	A	S	O	N	D
1	70	54	77	63	65	65	54	77	94	78	110	109
2	69	54	77	62	65	64	52	76	93	78	109	108
3	69	54	77	62	65	63	52	76	92	78	109	110
4	68	54	77	62	64	63	52	74	91	78	144	110
5	68	53	77	61	64	62	53	74	90	78	189	108
6	67	53	77	61	64	62	52	74	89	77	193	107
7	66	53	77	60	68	61	52	74	88	76	192	106
8	66	53	75	60	70	61	52	76	87	75	188	104
9	65	54	76	60	70	62	51	78	87	76	183	103
10	65	53	75	60	71	62	51	78	86	75	178	101
11	64	53	75	61	72	62	50	77	85	75	173	100
12	64	54	74	62	72	61	51	77	85	81	168	98
13	64	55	74	63	72	61	51	77	84	85	164	97
14	63	56	73	63	72	61	51	77	83	86	159	96
15	62	58	73	63	71	61	52	76	82	86	156	95
16	62	59	72	63	71	60	52	79	83	90	152	94
17	61	59	71	64	71	60	52	88	85	99	148	93
18	60	60	70	64	71	59	60	92	85	100	143	92
19	60	60	69	64	71	58	73	93	85	101	138	92
20	58	60	69	64	70	58	75	94	86	116	134	91
21	58	62	68	66	70	58	76	95	85	118	133	90
22	57	71	68	66	70	58	76	95	85	118	130	89
23	58	74	67	65	69	57	76	95	83	112	126	88
24	59	76	67	64	69	57	76	95	82	104	124	87
25	59	77	66	65	68	58	77	95	81	108	122	86
26	58	77	66	65	68	58	76	94	79	103	119	84
27	57	78	66	65	68	58	76	93	79	105	117	83
28	57	78	65	65	68	57	78	92	78	106	114	83
29	56		65	66	67	57	78	91	77	106	113	82
30	56		64	65	66	55	78	90	78	110	110	81
31	56		64		65		77	94		110		81
Media	62	61	71	63	69	60	62	84	85	93	145	95

Media annua: 79

Bacino: BRENTA

Stazione: LAGO DI LEVICO a LEVICO (m 439.73 s. m.)

Giorno	G	F	M	A	M	G	L	A	S	O	N	D
1	97	91	94	89	91	92	94	107	127	108	146	133
2	96	91	94	89	91	92	93	107	126	107	144	132
3	96	91	93	89	90	92	93	106	125	107	144	133
4	96	90	93	89	90	92	92	105	123	107	162	132
5	95	90	94	89	90	92	92	105	122	106	201	131
6	95	89	93	89	90	92	93	104	121	106	209	130
7	95	89	93	89	93	92	92	103	120	105	210	128
8	94	88	93	89	94	91	92	103	119	105	208	127
9	94	88	92	88	94	92	91	106	118	105	207	126
10	93	88	92	89	95	92	91	106	116	103	203	125
11	93	87	92	90	94	92	91	106	115	103	197	123
12	93	88	92	91	94	92	92	106	115	110	192	121
13	93	88	92	91	94	92	91	105	114	111	187	121
14	93	90	93	91	93	93	91	105	113	110	187	120
15	93	90	92	91	93	95	92	105	112	109	178	119
16	93	90	92	91	94	95	92	107	113	115	169	118
17	92	90	92	92	94	95	92	115	115	120	166	117
18	92	90	91	92	93	95	99	118	115	121	162	116
19	92	90	91	92	93	94	112	120	115	122	159	114
20	92	89	91	91	93	94	112	120	118	130	156	113
21	92	90	91	93	93	94	112	121	112	138	152	113
22	92	93	91	93	93	94	111	123	112	135	149	112
23	92	93	91	92	93	94	110	123	111	136	147	111
24	92	94	91	92	93	94	109	124	110	139	145	110
25	92	94	91	92	93	96	109	124	109	139	143	110
26	92	94	91	92	93	96	108	124	109	142	141	110
27	92	94	91	93	93	95	109	124	108	145	138	109
28	92	94	90	92	93	95	109	124	108	144	137	108
29	92		90	92	92	94	108	124	107	145	135	108
30	92		90	91	92	94	108	124	108	146	134	108
31	92		89		92		107	128		146		107
Media	93	90	92	91	93	93	100	114	115	121	167	119

Media annua: 107

Bacino: BRENTA

Stazione: BRENTA a LEVICO (m 437.40 s. m.)

Giorno	G	F	M	A	M	G	L	A	S	O	N	D
1	25	20	27	»	»	»	»	»	29	25	40	34
2	25	20	27	»	»	»	»	»	30	26	39	37
3	24	19	27	»	»	»	»	»	30	25	41	39
4	24	19	25	»	»	»	»	»	29	23	184	36
5	22	20	25	»	»	»	»	»	28	23	300	36
6	22	20	25	»	»	»	»	»	28	23	200	33
7	22	20	25	»	»	»	»	»	27	23	100	33
8	22	20	23	»	»	»	»	»	27	23	84	33
9	22	20	23	»	»	»	»	»	27	23	79	32
10	22	20	23	»	»	»	»	»	26	24	74	32
11	22	20	23	»	»	»	»	»	25	24	72	30
12	22	20	23	»	»	»	»	»	27	56	69	30
13	22	21	23	»	»	»	»	»	26	32	64	30
14	22	21	20	»	»	»	»	»	25	29	60	29
15	22	21	20	»	»	»	»	»	24	28	59	28
16	22	21	20	»	»	»	»	»	26	119	58	28
17	22	21	20	»	»	»	»	»	28	46	59	28
18	22	21	18	»	»	»	»	»	26	37	58	28
19	22	21	16	»	»	»	»	»	26	35	52	28
20	22	22	18	»	»	»	»	»	26	69	50	27
21	22	22	18	»	»	»	»	»	27	46	50	27
22	22	22	18	»	»	»	»	»	27	42	47	26
23	22	22	18	»	»	»	»	»	26	40	45	25
24	22	22	18	»	»	»	»	»	25	39	44	25
25	22	25	18	»	»	»	»	»	25	38	42	24
26	22	25	18	»	»	»	»	»	23	42	40	24
27	22	25	18	»	»	»	»	»	24	40	39	24
28	22	25	18	»	»	»	»	»	23	39	36	24
29	20		18	»	»	»	»	»	24	41	35	24
30	20		18	»	»	»	»	»	26	43	35	24
31	20		18		»		»	»		38		24
Media	22	21	21	»	»	»	»	»	26	37	71	29

Media annua: »

Bacino: BRENTA

Staz.: BRENTA a BORGO VALSUGANA (Brolo) (m 375.00 s. m.)

Giorno	G	F	M	A	M	G	L	A	S	O	N	D
1	35	31	39	31	32	30	26	40	48	41	69	58
2	34	31	39	30	30	30	26	38	47	41	69	57
3	34	31	38	30	29	29	25	39	47	41	72	57
4	35	32	38	31	30	29	25	40	48	41	280	57
5	34	30	38	31	28	28	23	39	48	41	180	57
6	33	30	38	29	28	27	30	40	47	40	120	54
7	34	30	37	28	35	23	24	40	46	40	112	54
8	34	29	38	28	35	28	24	39	45	41	108	54
9	34	29	37	29	34	27	24	32	44	41	105	54
10	34	29	37	30	36	27	23	35	41	39	100	54
11	35	30	37	30	35	27	23	38	42	39	95	50
12	33	34	37	31	35	25	23	38	43	72	92	50
13	36	33	36	30	34	25	23	39	46	69	85	50
14	35	38	36	30	35	32	23	39	43	58	80	49
15	32	36	36	31	34	29	24	39	43	56	79	47
16	35	37	35	32	32	29	24	45	47	83	78	46
17	32	36	36	31	33	29	23	95	46	74	75	46
18	33	34	36	31	32	29	31	65	44	60	71	45
19	33	33	35	31	32	27	98	60	44	60	70	47
20	32	33	33	31	33	27	70	58	44	90	70	46
21	32	39	34	34	32	27	48	55	44	70	70	43
22	31	67	34	32	32	27	40	52	43	68	69	45
23	33	47	33	32	31	26	38	52	42	66	69	41
24	32	43	34	31	30	26	38	56	42	66	70	43
25	31	40	33	31	31	28	38	52	41	65	68	43
26	33	40	33	31	30	27	38	50	41	69	65	44
27	32	40	33	31	30	27	39	50	42	69	61	44
28	32	39	33	31	29	28	37	48	40	68	58	43
29	32		31	31	30	27	39	48	40	74	58	42
30	31		31	31	30	27	40	47	40	70	58	42
31	30		31		30		41	48		69		42
Media	33	36	35	31	32	28	34	47	44	59	86	49

Media annua: 43

Bacino: BRENTA

Staz.: ROGGIA der. dal BRENTA a BORGO VAL. (m 380.00 s. m.)

Giorno	G	F	M	A	M	G	L	A	S	O	N	D
1	36	37	41	42	35	33	32	54	56	55	52	52
2	36	37	41	42	35	33	32	54	56	55	52	52
3	36	37	41	40	35	33	34	53	56	55	52	52
4	36	39	43	40	32	32	34	53	56	55	78	50
5	36	39	43	40	32	32	34	53	56	55	69	50
6	36	39	43	40	32	32	34	53	54	55	68	50
7	36	39	43	40	36	32	34	53	54	55	65	50
8	36	38	43	40	36	32	34	53	54	55	62	50
9	36	38	42	38	36	32	34	53	54	55	58	50
10	36	38	42	38	36	32	33	53	54	55	58	50
11	36	39	42	38	36	33	33	53	55	55	58	50
12	36	38	42	38	36	33	33	53	55	59	58	50
13	37	37	44	38	36	33	33	53	55	57	56	50
14	37	37	44	38	35	34	33	53	55	57	56	50
15	37	37	44	38	35	32	33	53	55	57	56	50
16	37	38	44	37	35	32	33	60	57	56	56	50
17	37	38	44	37	35	32	33	74	57	56	54	48
18	37	38	44	37	35	32	33	70	56	56	54	48
19	37	37	44	37	34	34	33	68	56	56	54	48
20	37	37	43	37	34	33	33	60	56	56	54	48
21	37	40	43	37	34	33	34	60	56	56	54	48
22	37	38	43	37	33	33	34	58	56	54	54	48
23	37	48	43	35	33	32	34	57	55	54	54	46
24	37	47	43	35	33	32	34	57	53	52	54	46
25	37	42	43	35	33	32	34	56	55	52	54	46
26	37	42	43	35	33	32	34	56	55	54	53	46
27	37	42	43	35	33	32	34	56	55	52	53	46
28	37	40	43	35	33	32	34	56	55	52	52	46
29	37		43	35	33	32	34	56	55	57	52	46
30	37		43	35	33	32	34	56	55	56	52	46
31	37		43		33		34	56		52		46
Media	37	40	43	38	34	32	42	57	55	55	57	49

Media annua: 45

Bacino: BRENTA

Stazione: BRENTA a OSPEDALETTO (m 301.49 s. m.)

Giorno	G	F	M	A	M	G	L	A	S	O	N	D
1	13	1	18	10	38	25	14	25	44	27	58	»
2	13	1	18	10	36	24	14	23	40	26	52	»
3	12	0	18	10	36	23	14	20	40	25	51	»
4	12	1	18	10	36	23	12	20	39	24	260	»
5	12	1	18	12	34	23	11	18	38	22	»	»
6	11	0	18	13	44	22	10	19	36	21	»	»
7	11	0	18	14	64	22	12	18	33	20	»	»
8	11	0	17	14	60	22	12	24	32	20	»	»
9	10	1	16	14	48	26	11	32	31	21	»	»
10	10	1	16	18	39	25	10	32	31	21	»	»
11	9	1	15	19	35	22	10	30	30	20	»	»
12	8	2	15	24	35	21	9	27	30	40	»	»
13	7	3	15	20	34	19	8	24	29	58	»	»
14	6	4	15	18	34	35	8	21	28	43	»	»
15	5	3	15	19	34	26	9	20	28	38	»	»
16	5	1	14	20	35	23	10	34	27	38	»	»
17	4	0	13	26	37	22	10	130	34	90	»	»
18	3	0	13	26	38	20	40	100	32	70	»	»
19	3	0	13	24	37	19	110	70	30	58	»	»
20	2	0	12	28	36	23	70	60	29	100	»	»
21	2	1	12	29	34	23	58	52	29	70	»	»
22	2	49	12	28	34	20	48	50	28	68	»	»
23	2	28	12	28	33	18	39	48	28	62	»	»
24	2	24	12	28	33	18	36	50	27	58	»	»
25	1	18	12	29	33	22	30	50	26	56	»	»
26	1	17	12	29	33	19	29	48	26	58	»	»
27	1	17	12	29	32	19	29	43	26	70	»	»
28	1	19	11	29	30	18	30	39	26	60	»	»
29	0		11	30	27	19	30	39	26	59	»	»
30	0		11	36	26	18	27	39	27	65	»	»
31	–1		10		26		25	55		60		»
Media	6	7	14	21	36	22	25	40	31	47	»	»

Media annua: »

Bacino: BRENTA

Stazione: CISMON a PONTE S. SILVESTRO (m 589.00 s. m.)

Giorno	G	F	M	A	M	G	L	A	S	O	N	D
1	73	71	80	72	80	81	83	88	90	81	87	»
2	75	71	80	72	80	81	83	82	88	81	87	»
3	75	72	80	73	80	80	83	82	87	80	87	»
4	74	72	78	73	81	80	82	82	87	80	300	»
5	74	72	79	78	81	80	82	82	86	80	360	»
6	74	72	78	73	81	80	84	82	86	80	»	»
7	74	72	78	73	92	81	82	82	86	80	»	»
8	73	72	77	73	87	84	82	82	95	79	»	»
9	72	72	77	78	83	81	82	86	85	81	»	»
10	73	72	77	74	83	81	81	84	85	80	»	»
11	72	72	75	74	82	81	81	83	85	79	»	»
12	72	73	76	76	82	82	82	83	84	100	»	»
13	73	74	77	75	80	81	82	83	83	94	»	»
14	72	76	77	74	82	88	82	83	85	86	»	»
15	72	75	76	76	83	84	84	83	82	84	»	»
16	71	74	75	76	82	83	82	86	88	85	»	»
17	72	74	72	78	83	83	82	270	91	94	»	»
18	71	73	73	77	83	84	85	140	85	93	»	»
19	71	74	74	76	82	83	95	105	84	89	»	»
20	71	74	73	75	83	84	87	100	84	95	»	»
21	71	76	74	87	82	83	85	90	84	91	»	»
22	71	95	74	80	82	83	84	94	83	89	»	»
23	12	87	74	78	82	83	84	93	82	88	»	»
24	72	84	74	79	82	83	84	91	82	88	»	»
25	72	82	73	79	82	84	84	93	82	87	»	»
26	72	81	73	79	82	83	83	93	82	88	»	»
27	71	79	73	79	83	83	83	91	82	90	»	»
28	72	80	73	79	83	83	84	90	81	88	»	»
29	72		73	80	83	83	83	90	81	88	»	»
30	72		73	80	82	83	83	88	88	90	»	»
31	72		72		82		83	91		88		»
Medie	72	76	75	76	82	82	83	95	85	86	»	»

Media annua: »

Bacino: BRENTA

Stazione: BRENTA a BARZIZZA (Bassano) (m 105.83 s. m.)

Giorno	G	F	M	A	M	G	L	A	S	O	N	D
1	73	73	109	82	108	90	88	98	139	113	»	»
2	73	76	107	84	109	77	76	90	126	108	»	»
3	78	75	105	78	107	90	78	90	120	101	»	»
4	79	73	104	80	108	90	84	87	114	99	»	»
5	87	75	103	82	108	75	86	88	114	102	»	»
6	77	75	102	82	106	88	79	82	111	98	»	»
7	76	73	102	84	163	90	80	78	111	100	»	»
8	76	74	101	84	140	88	78	86	109	96	»	»
9	75	74	87	87	125	78	77	142	108	93	»	»
10	75	73	88	97	124	89	77	115	107	104	»	»
11	78	74	90	104	122	88	75	101	105	100	»	»
12	71	92	88	111	118	77	78	96	104	172	»	»
13	70	96	86	110	113	84	76	88	102	173	»	»
14	77	97	85	101	104	99	76	86	98	148	»	»
15	76	96	84	101	94	114	84	86	92	130	»	»
16	74	89	82	101	104	106	78	80	113	127	»	»
17	70	86	81	118	108	100	89	246	153	210	»	»
18	77	84	81	112	101	88	117	226	129	190	»	»
19	76	84	82	106	88	83	195	193	119	158	»	»
20	76	78	78	104	92	102	160	148	107	224	»	»
21	76	84	81	118	96	102	185	148	108	174	»	»
22	75	168	82	121	77	95	122	148	106	150	»	»
23	71	141	83	115	92	94	114	139	104	144	»	»
24	76	131	87	108	97	88	110	133	98	134	»	»
25	76	117	90	106	84	96	104	144	87	136	»	»
26	76	111	84	105	82	84	103	156	99	137	»	»
27	75	108	84	105	97	96	100	142	99	182	»	»
28	75	108	81	109	99	88	100	126	86	158	»	»
29	76		82	110	81	78	102	121	96	155	»	»
30	75		79	110	90	88	100	121	100	168	»	»
31	75		79		98		97	155		155		»
Medie	75	92	89	100	104	90	97	124	109	189	»	»

Media annua: »

Bacino: BRENTA

Stazione: BRENTA a BASSANO DEL GRAPPA (m 102.50 s. m.)

Giorno	G	F	M	A	M	G	L	A	S	O	N	D
1	61	47	82	58	86	65	63	70	108	82	110	85
2	60	46	85	54	86	57	57	78	96	75	102	90
3	62	48	85	58	82	61	59	74	94	75	100	110
4	61	49	84	60	85	62	60	70	98	73	262	99
5	60	47	86	68	87	62	58	66	88	70	335	92
6	56	49	82	63	88	62	59	68	83	71	250	88
7	53	46	80	59	115	61	60	61	88	70	180	88
8	57	48	76	65	110	60	62	64	81	70	158	86
9	58	50	74	65	97	62	61	112	81	74	140	82
10	59	51	73	66	94	60	60	92	80	74	136	81
11	59	49	69	70	94	60	58	75	78	73	110	80
12	57	73	70	79	92	57	61	73	75	118	110	86
13	56	79	73	84	89	57	60	67	75	137	108	78
14	56	79	72	84	85	70	57	65	75	110	98	76
15	54	52	70	86	83	69	60	63	80	103	98	75
16	51	62	68	77	73	75	70	63	78	98	94	74
17	52	65	68	75	78	67	61	178	79	141	99	72
18	52	75	62	82	71	68	76	189	113	148	102	70
19	52	72	60	85	68	65	135	147	104	118	97	69
20	53	70	60	78	70	74	128	125	92	176	94	67
21	50	71	57	79	67	73	110	110	85	189	90	49
22	50	129	58	76	66	68	90	105	82	110	90	73
23	58	110	57	93	67	66	87	110	80	109	90	78
24	51	103	62	89	66	67	85	106	80	102	91	72
25	50	102	61	79	65	66	81	112	78	102	90	73
26	47	97	60	82	66	62	80	118	78	103	89	70
27	50	95	58	81	68	63	70	198	79	130	89	68
28	49	90	57	81	69	61	70	102	69	113	89	68
29	48		55	82	64	62	68	95	68	120	87	67
30	47		59	84	65	60	74	108	68	127	88	70
31	46		57		61		71	118		120		67
Medie	54	70	68	75	79	64	78	96	88	104	122	77

Media annua: 80

Bacino: BRENTA

Stazione: BRENTA a LIMENA (m 14.24 s. m.)

Giorno	G	F	M	A	M	G	L	A	S	O	N	D
1	19	-8	52	14	50	-1	-57	28	98	44	153	109
2	12	-11	51	17	48	-10	-58	29	78	42	82	106
3	9	-8	50	13	49	-32	-60	25	67	32	75	181
4	20	-10	48	14	43	-43	-65	21	63	37	310	153
5	18	-11	49	16	41	-48	-67	19	58	86	658	132
6	23	-12	47	18	40	-52	-66	21	55	38	590	126
7	13	-14	39	18	57	-52	-65	8	55	37	291	120
8	15	-12	43	19	93	-55	-66	-7	53	36	254	114
9	11	-12	41	21	69	-53	-67	57	51	35	235	113
10	7	-13	39	29	72	-51	-70	56	50	34	207	110
11	12	-14	37	44	67	-54	-70	45	49	38	183	110
12	8	0	38	45	63	-57	-69	32	41	61	179	104
13	2	23	30	57	57	-61	-68	29	40	147	166	104
14	-3	43	24	53	44	-56	-68	22	48	100	154	104
15	1	44	21	42	35	-30	-68	9	45	79	153	104
16	1	39	21	41	31	15	-65	-8	41	78	163	105
17	-3	32	21	58	39	3	-68	167	74	134	151	103
18	6	26	18	55	30	-9	-63	292	86	215	147	97
19	10	25	18	50	30	-28	71	220	63	165	142	93
20	12	24	13	46	22	-35	104	180	52	248	134	96
21	11	16	9	47	19	11	76	107	50	195	132	97
22	9	100	17	63	18	12	58	92	50	164	131	96
23	22	99	15	61	-3	3	55	98	48	149	130	96
24	12	88	24	42	13	-12	46	89	45	82	127	97
25	9	67	26	54	10	-20	40	92	41	75	126	93
26	8	51	20	49	13	-25	39	113	33	74	122	78
27	12	47	17	47	0	-39	35	96	36	200	122	64
28	8	45	14	49	15	-42	35	81	31	165	120	70
29	6		16	50	20	-46	36	68	33	152	116	37
30	1		17	51	-15	-53	35	70	35	187	113	47
31	-6		14		-10		33	100		157		48
Medie	9	23	29	39	34	-27	-17	78	52	104	182	100

Media annua: 50

Bacino: BRENTA

Staz.: MUSON DEI SASSI a PONTE PENNELLO (m 14.03 s. m.)

Giorno	G	F	M	A	M	G	L	A	S	O	N	D
1	140	140	115	115	145	»	108	120	155	155	170	130
2	138	129	112	115	141	»	110	121	140	157	165	135
3	145	120	120	*110*	135	»	107	*119*	135	150	160	137
4	141	127	117	117	129	»	106	128	*130*	145	470	128
5	139	135	113	112	130	»	109	130	138	160	310	131
6	140	130	119	135	135	»	*105*	131	137	153	165	133
7	144	128	120	142	127	»	110	129	140	145	170	132
8	137	125	118	145	130	»	109	135	142	*140*	165	134
9	135	127	117	137	143	»	119	135	137	155	160	130
10	*134*	136	121	135	140	»	114	134	135	158	161	129
11	136	133	115	141	135	»	116	140	*130*	170	150	133
12	140	127	112	140	139	»	117	137	155	175	155	128
13	148	120	116	134	140	»	112	141	145	155	145	131
14	144	115	117	132	133	»	119	145	147	150	147	132
15	145	119	119	130	132	»	117	142	150	145	150	135
16	150	120	114	129	129	»	115	138	145	160	155	133
17	147	116	112	135	170	»	114	350	137	163	170	125
18	146	115	*110*	142	160	»	118	170	142	155	165	124
19	142	*114*	115	141	165	»	116	175	145	165	160	133
20	138	117	111	137	170	»	114	160	140	168	150	129
21	137	119	114	280	172	»	112	163	135	175	145	124
22	135	121	117	156	169	»	116	155	133	178	135	122
23	139	118	119	145	140	»	117	150	140	170	140	120
24	141	116	112	140	125	»	120	162	143	160	139	118
25	145	118	118	135	124	107	118	165	138	155	143	*117*
26	144	122	120	125	*110*	105	114	170	137	165	138	122
27	149	120	115	129	115	104	111	172	141	170	135	124
28	153	115	115	135	114	109	110	168	139	160	136	121
29	147		117	127	118	105	113	165	150	153	*130*	118
30	150		121	128	120	108	115	160	145	155	132	*117*
31	148		179		117		118	150		160		119
Media	142	128	118	137	137	»	114	158	140	159	167	127

Media annua: »

Bacino: BACCHIGLIONE

Stazione: LAGO DI LAVARONE a LAVARONE (m 1114.80 s. m.)

Giorno	G	F	M	A	M	G	L	A	S	O	N	D
1	51	51	60	55	56	53	49	58	59	47	65	48
2	»	51	60	55	55	52	49	57	58	47	62	»
3	»	51	59	56	55	52	50	57	57	48	65	»
4	»	51	59	54	58	52	50	56	57	50	165	»
5	»	51	59	54	58	51	51	53	56	52	205	»
6	»	51	58	54	52	51	52	55	56	54	145	»
7	»	51	59	53	58	50	52	56	56	54	105	»
8	»	51	59	53	64	50	52	68	55	54	90	»
9	»	51	58	53	64	50	51	65	55	57	80	»
10	»	51	58	54	62	49	51	60	53	57	70	»
11	»	51	57	68	62	49	51	58	54	58	70	»
12	»	51	57	68	61	49	50	56	54	60	69	»
13	»	51	57	67	61	51	50	56	56	68	68	»
14	»	51	56	66	60	51	50	53	56	66	67	»
15	»	51	56	66	58	51	58	55	55	64	66	»
16	»	51	55	72	56	51	64	85	55	72	64	»
17	»	51	55	70	56	51	70	98	59	87	62	»
18	»	51	55	68	55	50	84	95	58	82	60	»
19	»	57	56	66	55	51	90	90	58	89	59	»
20	»	58	57	65	55	51	82	83	52	84	58	»
21	»	61	57	62	56	51	70	70	51	80	56	»
22	»	80	56	61	56	53	70	68	50	78	54	»
23	»	75	56	60	56	52	69	65	50	74	52	»
24	»	70	55	58	55	52	68	62	49	70	52	»
25	»	66	55	58	54	52	67	62	48	69	51	»
26	»	68	55	58	54	52	66	61	48	81	51	»
27	»	68	55	57	54	52	64	68	47	76	50	»
28	»	62	55	57	53	51	62	64	47	75	50	»
29	»		54	57	58	51	62	62	46	72	48	»
30	»		54	56	52	51	60	61	46	70	48	»
31	»		54		52		59	60		68		»
Media	»	56	57	60	56	51	60	65	53	67	74	»

Media annua: »

Bacino: BACCHIGLIONE

Stazione: POSINA a STANCARI (m 590.80 s. m.)

Giorno	G	F	M	A	M	G	L	A	S	O	N	D
1	32	29	54	38	41	32	27	53	57	61	»	»
2	32	29	52	32	36	86	27	53	56	56	»	»
3	31	29	52	*32*	35	82	27	52	55	53	»	»
4	31	29	51	*32*	35	31	27	53	52	52	»	»
5	31	29	50	33	35	33	27	51	52	51	»	»
6	32	*28*	50	33	34	31	28	50	52	51	»	»
7	32	*28*	50	34	55	31	28	49	52	50	»	»
8	30	29	50	33	61	31	27	53	51	49	»	»
9	30	29	49	33	51	31	27	54	51	57	»	»
10	30	29	48	40	50	30	*26*	49	49	54	»	»
11	31	29	48	42	48	30	*26*	50	*48*	53	»	»
12	30	34	47	40	48	29	*26*	48	*48*	125	»	»
13	30	45	43	39	44	29	*26*	47	*48*	95	»	»
14	30	50	40	37	42	36	*26*	46	*48*	81	»	»
15	30	46	41	37	45	34	27	47	*48*	74	»	»
16	30	43	40	38	40	31	28	49	50	256	»	»
17	29	41	39	50	39	31	27	81	63	113	»	»
18	29	40	38	41	39	30	67	71	56	92	»	»
19	29	39	40	40	44	30	98	68	54	81	»	»
20	29	41	40	38	38	29	88	64	51	118	»	»
21	*28*	44	37	40	37	30	77	63	52	90	»	»
22	*28*	94	38	39	42	30	69	60	51	80	»	»
23	29	77	37	38	36	29	65	61	50	70	»	»
24	29	70	37	42	36	28	64	59	50	68	»	»
25	29	63	36	42	36	28	64	62	49	66	»	»
26	29	59	35	45	36	28	64	62	48	71	»	»
27	29	57	35	44	34	28	63	59	48	80	»	»
28	*28*	56	*34*	42	33	28	62	57	*48*	71	»	»
29	*28*		*34*	41	35	28	62	56	48	73	»	»
30	*28*		*34*	39	33	27	62	55	51	87	»	»
31	*28*		*34*		33		58	60		74		»
Media	30	48	42	38	40	30	46	56	51	79	»	»

Media annua: »

Bacino: BACCHIGLIONE

Staz.: TESINA VICENTINO a BOLZANO VIC. (m 37.42 s. m.)

Giorno	G	F	M	A	M	G	L	A	S	O	N	D
1	–28	–40	–17	–26	5	–24	–32	–9	10	–24	68	28
2	–32	–36	–15	–25	2	–22	–30	–11	7	–22	58	21
3	–32	–32	–17	–27	2	–24	–27	–13	3	–20	72	19
4	–35	–33	–16	–25	–5	–25	–25	–15	2	–17	409	21
5	–35	–35	–17	–28	–5	–27	–32	–15	–7	–17	248	20
6	–37	–35	–18	–22	–5	–28	–35	–16	–9	–15	260	17
7	–34	–32	–19	–23	10	–25	–37	–18	–12	–13	263	16
8	–34	–32	–18	–25	15	–25	–37	–18	–12	–12	198	18
9	–35	–30	–20	–27	18	–27	–35	–15	–13	–12	59	18
10	–35	–30	–21	–29	30	–28	–33	–15	–17	–10	57	11
11	–37	–32	–18	–30	43	–28	–33	–17	–17	–10	55	8
12	–36	–25	–18	–28	41	–28	–37	–18	–17	135	47	8
13	–35	10	–21	–25	35	–25	–40	–19	–19	106	40	5
14	–35	25	–23	–21	32	–27	–42	–21	–20	85	40	3
15	–35	30	–25	–22	30	–28	–42	–20	–20	80	42	5
16	–32	15	–28	–22	25	–28	–38	30	–21	230	41	5
17	–32	8	–22	–20	20	–30	–38	167	–20	190	47	3
18	–33	6	–24	–18	18	–30	–35	94	–21	90	45	1
19	–35	2	–26	–15	13	–30	170	70	–23	85	47	–3
20	–37	–5	–28	–12	11	–30	82	52	–23	187	42	–5
21	–37	–7	–30	–12	8	–31	70	58	–25	90	39	–7
22	–35	–7	–28	50	5	–32	32	32	–25	82	38	–7
23	–37	–9	–26	48	3	–30	28	28	–27	75	41	–10
24	–35	–13	–28	42	1	–30	25	25	–29	80	43	–11
25	–37	–18	–27	40	–3	–32	18	22	–29	80	45	–13
26	–38	–15	–27	28	–7	–32	12	18	–27	75	42	–15
27	–40	–17	–25	22	–9	–31	8	18	–25	73	43	–15
28	–40	–18	–24	16	–13	–33	6	16	–27	70	35	–15
29	–38		–24	12	–15	–35	3	15	–24	70	38	–17
30	–38		–24	8	–18	–34	–2	15	–26	68	35	–17
31	–38		–25		–22		–5	15		65		–16
Media	–35	–15	–22	–7	9	–29	–6	13	–17	61	34	2

Media annua: 3

Bacino: BACCHIGLIONE
Stazione: BACCHIGLIONE a LONGARE (m 20.70 s. m.)

Giorno	G	F	M	A	M	G	L	A	S	O	N	D
1	78	30	25	25	22	9	10	20	63	100	195	85
2	82	22	30	15	20	17	-8	30	45	88	108	90
3	57	20	25	37	28	-5	-13	22	38	70	92	189
4	45	19	25	0	30	-15	20	15	52	61	591	111
5	38	25	44	18	30	-18	5	27	38	68	593	88
6	72	70	67	10	10	-5	12	15	45	35	479	112
7	60	40	74	-10	85	-5	8	60	43	60	270	108
8	87	22	65	-15	97	-18	-3	42	38	87	200	110
9	55	12	44	0	85	-22	-12	115	52	38	180	85
10	40	10	55	30	95	0	-15	77	60	40	140	88
11	25	22	35	75	75	10	-22	82	55	45	140	105
12	58	48	44	50	50	5	35	74	58	285	128	95
13	33	97	25	30	55	12	12	72	54	220	122	98
14	20	175	20	25	58	5	33	83	47	135	117	75
15	30	90	48	10	30	9	27	65	38	108	108	60
16	52	78	20	65	47	14	25	32	30	118	110	50
17	29	60	45	72	26	5	28	260	75	333	98	60
18	18	55	33	57	33	0	40	175	38	200	95	52
19	23	43	5	38	30	10	260	144	75	160	105	50
20	0	75	67	30	27	22	160	127	40	370	98	58
21	-15	42	38	110	12	20	105	104	90	190	100	42
22	15	200	42	90	25	37	70	100	68	155	98	46
23	75	140	27	80	14	28	33	83	31	128	100	48
24	48	125	10	50	10	18	42	90	48	125	103	47
25	52	90	0	62	20	10	80	68	45	120	95	38
26	40	88	-10	40	30	0	5	60	52	135	93	35
27	47	77	-8	38	18	-5	10	48	35	200	100	42
28	60	60	0	36	0	-15	28	70	42	130	95	35
29	57		-18	32	-5	-12	42	32	46	165	90	28
30	60		-10	18	18	-8	22	25	35	285	98	23
31	45		-17		12		38	77		150		42
Medie	42	65	27	39	35	3	33	74	51	139	165	70

Media annua: 62

Bacino: BACCHIGLIONE
Stazione: BACCHIGLIONE a MONTEGALDELLA (m 15.06 s. m.)

Giorno	G	F	M	A	M	G	L	A	S	O	N	D
1	34	28	35	17	-1	-6	-48	-16	41	91	135	100
2	35	36	27	-19	31	-39	-28	-12	24	39	121	102
3	50	20	28	-18	22	-9	-52	-12	16	35	98	295
4	38	18	24	16	19	-17	-10	-14	14	3	710	186
5	34	14	37	-21	26	-39	-30	-20	28	19	775	134
6	12	11	35	22	21	6	-42	-10	17	14	721	130
7	38	27	36	-2	29	-19	-30	-4	16	2	588	116
8	29	18	25	6	61	-17	-40	-39	-6	10	403	92
9	0	9	22	23	54	-21	-40	61	17	9	280	104
10	23	0	16	28	74	10	-44	7	11	19	223	92
11	23	0	12	31	45	-19	-35	-9	3	-14	186	74
12	25	66	16	51	34	-23	-21	-12	9	340	180	84
13	-7	84	12	36	30	-4	-41	-18	5	431	146	88
14	8	226	23	30	26	-13	-35	-19	6	173	138	80
15	25	108	26	20	21	-10	-38	-24	-2	99	134	81
16	14	43	1	16	40	-19	-37	-42	-8	115	122	74
17	15	60	37	78	26	-28	-29	200	49	567	120	78
18	17	39	20	45	24	-34	1	310	46	346	112	54
19	22	34	2	20	13	-25	454	143	34	182	101	78
20	13	28	13	20	32	-9	240	85	22	585	84	71
21	-4	41	19	64	17	-38	67	44	7	298	114	68
22	5	201	23	60	7	-33	17	22	38	176	96	62
23	41	122	15	36	6	-33	5	41	21	122	96	62
24	48	129	8	22	39	-24	-4	28	18	105	101	59
25	26	71	2	21	16	-28	-12	22	9	94	128	52
26	21	51	13	31	1	-36	-18	26	16	90	102	47
27	48	26	-9	3	0	-12	-5	31	11	326	78	64
28	45	48	17	17	-8	-29	9	10	18	168	87	55
29	40		10	19	-21	-24	-4	19	16	186	88	60
30	29		10	8	15	-36	-18	0	38	342	111	54
31	26		8		4		-24	75		205		54
Medie	25	56	18	23	23	-21	4	28	18	167	218	89

Media annua: 54

Bacino: BACCHIGLIONE
Stazione: TESINA a PONTE PEDAGNI (m 14.00 s. m.)

Giorno	G	F	M	A	M	G	L	A	S	O	N	D
1	66	71	81	61	62	65	49	101	142	148	119	128
2	68	63	77	60	58	63	47	103	102	115	96	129
3	70	62	72	59	60	59	47	100	93	106	124	180
4	68	60	68	57	61	51	45	107	90	91	411	159
5	64	61	66	56	60	47	28	118	89	96	531	104
6	64	62	65	54	70	45	27	105	89	90	524	109
7	66	64	68	52	78	70	26	93	84	91	476	102
8	68	62	61	50	66	62	25	86	87	98	410	95
9	65	60	59	49	68	58	26	177	91	95	351	93
10	62	61	58	82	94	57	37	103	80	79	270	85
11	66	62	59	75	84	55	28	101	84	81	136	80
12	67	90	50	62	68	56	27	103	79	166	109	78
13	70	87	69	76	66	55	73	91	74	286	94	82
14	68	194	67	66	64	113	78	89	70	124	88	81
15	66	89	65	67	64	109	42	85	84	106	79	76
16	62	82	64	71	60	100	82	88	89	197	70	74
17	64	75	61	169	60	102	104	277	122	365	70	71
18	65	71	60	70	54	105	150	444	108	257	69	69
19	66	69	59	68	56	103	257	141	98	187	68	68
20	72	67	58	66	60	102	206	117	95	289	71	67
21	68	65	59	107	58	102	158	105	91	209	78	67
22	81	61	58	88	50	101	121	101	88	121	80	77
23	142	89	57	75	54	105	111	97	82	105	79	72
24	102	78	56	73	52	61	106	93	88	83	102	70
25	98	56	57	70	58	59	96	78	85	116	167	71
26	82	55	66	68	54	60	95	73	82	122	106	69
27	122	46	67	65	50	58	93	89	88	274	94	67
28	111	52	67	62	48	55	124	85	85	129	89	66
29	92		66	60	58	52	106	88	87	136	100	67
30	89		65	59	54	50	104	87	294	274	159	66
31	86		64		48		101	171		136		65
Medie	77	72	67	70	61	71	84	119	94	154	174	86

Media annua: 94

Bacino: BACCHIGLIONE
Stazione: BACCHIGLIONE a BASSANELLO (m 10.61 s. m.)

Giorno	G	F	M	A	M	G	L	A	S	O	N	D
1	»	»	»	»	»	»	2	146	148	170	138	142
2	»	»	»	»	»	»	116	142	147	168	140	82
3	»	»	»	»	»	»	114	146	150	28	154	142
4	»	»	»	»	»	»	3	148	152	158	148	140
5	»	»	»	»	»	»	112	157	22	154	403	84
6	»	»	»	»	»	»	115	148	147	153	230	138
7	»	»	»	»	»	»	113	150	154	56	164	148
8	»	»	»	»	»	»	0	8	150	153	162	136
9	»	»	»	»	»	»	104	174	152	160	157	94
10	»	»	»	»	»	»	116	152	150	10	154	138
11	»	»	»	»	»	»	2	148	156	156	150	140
12	»	»	»	»	»	»	100	146	20	180	147	83
13	»	»	»	»	»	»	103	149	150	170	145	132
14	»	»	»	»	»	»	87	1	152	154	146	135
15	»	»	»	»	»	»	90	148	154	142	144	134
16	»	»	»	»	»	»	92	140	154	146	143	47
17	»	»	»	»	»	»	110	142	165	142	149	136
18	»	»	»	»	»	»	7	148	163	146	132	140
19	»	»	»	»	»	»	180	160	165	148	141	67
20	»	»	»	»	»	»	148	140	87	148	140	130
21	»	»	»	»	»	»	149	150	164	136	138	134
22	»	»	»	»	»	»	30	13	167	140	157	146
23	»	»	»	»	»	»	146	145	165	138	152	38
24	»	»	»	»	»	»	149	143	162	127	147	137
25	»	»	»	»	»	»	20	142	167	132	148	140
26	»	»	»	»	»	»	147	144	34	136	146	74
27	»	»	»	»	»	»	149	147	168	140	145	164
28	»	»	»	»	»	»	150	148	164	148	110	150
29	»		»	»	»	»	147	9	168	144	139	152
30	»		»	»	»	»	151	167	161	140	136	28
31	»		»		»		147	147		132		154
Medie	»	»	»	»	»	»	100	131	140	137	157	120

Media annua: »

Bacino: BACCHIGLIONE

Staz.: CANALE PONTELONGO a BOVOLENTA (m 1.44 s. m.)

Giorno	G	F	M	A	M	G	L	A	S	O	N	D
1	58	65	42	120	102	-10	60	»	140	7	100	128
2	63	20	48	80	110	-12	-4	»	162	10	70	102
3	80	22	60	50	62	45	-10	»	42	80	80	112
4	44	62	120	130	54	-20	46	»	30	6	330	130
5	40	16	52	36	70	-12	-12	»	124	-5	624	162
6	32	22	60	52	114	50	-10	»	34	-10	590	124
7	60	70	100	50	60	-20	-6	»	30	84	504	84
8	25	30	40	120	82	-14	52	»	4	22	370	80
9	22	24	32	58	164	-12	-4	»	140	6	310	76
10	44	18	50	60	102	60	-2	»	20	68	280	64
11	22	66	106	140	110	-6	54	»	32	14	182	62
12	24	36	48	88	90	-12	-45	»	180	12	120	94
13	18	50	60	120	140	40	-48	»	80	60	92	42
14	60	120	110	98	72	-20	-40	»	22	100	94	42
15	40	80	62	220	54	-36	30	»	30	62	88	-18
16	36	94	42	178	120	-4	-42	»	180	64	90	20
17	54	100	54	184	60	40	75	»	44	112	98	18
18	32	180	104	158	50	-16	130	»	50	84	120	21
19	10	80	28	86	74	-2	142	»	142	72	68	18
20	20	84	36	76	142	90	210	»	80	60	30	20
21	60	100	98	84	56	-10	120	»	22	68	102	15
22	32	140	42	160	70	-4	200	»	28	104	78	18
23	24	260	40	180	112	-24	54	»	110	100	76	18
24	80	102	44	60	64	60	40	»	20	140	72	12
25	47	120	102	90	52	-4	110	»	18	112	136	20
26	52	36	52	68	60	-6	86	»	120	120	108	8
27	70	30	60	80	112	60	94	»	32	220	30	18
28	110	84	110	102	56	-20	102	»	10	164	80	46
29	42		50	150	82	-16	140	»	-10	140	56	76
30	60		48	60	124	-24	54	»	60	210	166	116
31	94		60		72		60	»		180		64
Media	47	74	68	105	87	5	53	»	59	80	171	58

Media annua: »

Bacino: BACCHIGLIONE

Staz.: CAN. PONTELONGO a PONTELONGO (m 0.73 s. m.)

Giorno	G	F	M	A	M	G	L	A	S	O	N	D
1	29	36	12	90	72	-40	39	»	90	85	183	124
2	33	-11	19	50	80	-41	-23	»	76	16	54	127
3	50	-9	31	20	82	-15	-30	»	72	48	71	153
4	14	81	92	100	24	-49	23	»	54	83	296	123
5	12	-14	22	6	40	-39	-31	»	38	19	562	112
6	2	-10	30	22	84	20	-30	»	20	11	537	119
7	30	41	70	20	30	-48	-25	»	14	21	458	85
8	-6	-1	10	90	52	-44	28	»	5	14	346	92
9	-9	-6	3	38	134	-39	-23	»	40	12	278	86
10	14	-12	20	30	72	30	-21	»	24	32	249	80
11	-8	32	76	110	80	-36	30	»	27	13	170	71
12	-6	6	18	58	60	-40	-28	»	39	29	130	84
13	-18	20	30	90	110	10	-33	»	35	122	105	67
14	81	91	80	68	42	-50	-26	»	38	61	102	58
15	11	52	32	190	24	-65	-12	»	30	52	97	49
16	7	64	10	148	90	-33	-18	»	36	89	92	59
17	23	70	24	154	30	11	10	»	77	161	105	32
18	8	99	74	128	20	-45	19	»	81	125	112	41
19	-21	51	-2	56	44	-31	171	»	95	59	70	48
20	11	54	6	46	112	60	182	»	38	61	82	20
21	31	70	67	54	26	-21	98	»	29	108	88	16
22	8	110	12	130	40	-33	94	»	21	41	61	19
23	-6	230	11	150	82	-52	28	»	23	32	65	45
24	51	73	15	30	34	31	12	»	29	53	79	21
25	16	91	71	60	22	-29	52	»	21	40	112	18
26	31	6	23	38	30	-31	52	»	35	55	81	42
27	42	1	31	50	82	30	30	»	23	192	78	82
28	80	55	80	72	26	-48	37	»	26	124	84	67
29	13		20	120	52	-45	46	»	17	92	66	78
30	32		19	30	94	-51	35	»	56	205	144	90
31	65		29		42		26	»		173		49
Media	18	44	33	75	57	-24	28	»	40	69	162	68

Media annua: »

Bacino: AGNO - GUA'

Stazione: AGNO a RECOARO (m 469.50 s. m.)

Giorno	G	F	M	A	M	G	L	A	S	O	N	D
1	16	11	20	13	20	18	15	17	24	26	37	22
2	16	11	19	13	18	15	15	17	23	23	35	39
3	13	11	19	16	16	18	13	17	23	23	38	34
4	12	11	18	14	16	17	15	17	23	23	117	29
5	11	12	22	13	16	15	15	17	22	22	67	26
6	14	14	23	13	16	18	15	17	21	21	68	25
7	13	12	19	13	29	17	14	17	21	21	53	24
8	11	12	18	13	27	18	15	19	18	21	48	22
9	14	12	17	13	23	14	14	18	20	31	44	24
10	12	12	17	30	23	17	13	17	20	28	41	23
11	12	13	16	19	23	16	15	16	21	28	38	23
12	12	21	16	21	22	14	15	16	19	44	36	22
13	12	23	18	21	21	17	14	15	18	36	34	19
14	13	30	16	20	19	17	14	17	18	33	33	21
15	11	23	15	19	21	20	17	15	18	29	32	21
16	13	20	15	27	19	19	15	20	21	42	31	20
17	11	22	15	28	17	18	15	35	25	43	30	20
18	10	17	15	24	21	18	20	30	26	37	29	20
19	10	15	18	23	19	16	23	29	24	34	28	19
20	10	20	18	22	22	15	21	27	22	47	27	20
21	10	28	14	25	20	15	23	25	21	40	27	30
22	10	38	14	22	18	15	21	25	21	36	26	19
23	13	31	13	21	20	15	19	26	20	31	26	19
24	11	28	13	22	19	15	17	25	20	31	27	19
25	11	25	14	23	19	15	19	27	18	32	26	19
26	13	23	13	20	19	13	18	27	19	47	25	19
27	12	23	16	18	19	15	18	25	19	38	23	19
28	11	21	13	17	18	15	21	24	18	34	23	19
29	10		13	17	16	12	20	22	18	45	23	19
30	14		13	17	19	16	19	22	28	47	21	18
31	11		13		18		18	27		40		18
Media	12	19	16	19	20	16	17	22	21	33	37	22

Media annua: 23

Bacino: AGNO - GUA'

Stazione: GUA' a LONIGO (m 31.13 s. m.)

Giorno	G	F	M	A	M	G	L	A	S	O	N	D
1	100	80	100	95	95	90	75	80	100	130	130	100
2	100	80	100	95	95	90	75	85	95	120	125	115
3	100	80	100	90	95	85	75	85	90	110	120	120
4	105	85	105	90	90	85	75	85	90	110	260	115
5	105	95	105	90	90	80	75	80	90	105	190	110
6	105	95	95	90	90	80	75	80	90	105	160	110
7	100	100	90	85	110	80	80	80	85	100	135	105
8	100	105	90	85	110	80	80	80	85	100	120	105
9	95	100	90	85	115	90	80	90	85	105	120	105
10	95	100	90	90	110	90	80	85	85	110	120	100
11	95	100	90	95	105	85	80	85	85	110	115	100
12	100	130	115	95	100	85	85	80	85	160	115	100
13	100	125	105	100	100	80	85	80	85	115	120	100
14	100	150	105	100	95	85	85	80	80	105	115	95
15	100	120	100	100	95	80	80	85	80	105	110	95
16	105	125	100	105	95	80	80	90	85	165	105	95
17	105	120	100	125	90	75	80	150	150	140	110	95
18	105	100	100	110	90	75	85	130	115	115	105	90
19	105	115	95	110	90	75	95	120	105	115	105	90
20	100	100	95	110	85	75	90	115	100	150	100	90
21	100	100	100	125	85	80	90	100	100	120	100	90
22	105	150	100	115	85	80	90	80	95	115	100	90
23	110	130	100	110	90	75	85	105	95	115	100	90
24	110	115	105	105	90	75	85	100	90	120	105	95
25	105	110	100	105	90	70	80	105	90	120	115	90
26	105	110	110	105	115	70	85	115	85	180	110	90
27	100	105	105	100	110	70	80	100	85	130	105	90
28	90	105	100	100	100	70	85	90	85	130	105	95
29	90		95	100	100	70	85	85	85	160	100	100
30	85		95	100	90	75	80	80	90	150	100	95
31	80		95		90		80	130		140		95
Media	100	108	100	100	96	79	82	95	91	128	121	99

Media annua: 99

Bacino: AGNO - GUA'

Stazione: GUA' a COLOGNA VENETA (m 20.66 s. m.)

Giorno	G	F	M	A	M	G	L	A	S	O	N	D
1	3	0	16	»	-21	-24	-54	-28	6	39	63	19
2	1	-1	14	»	-22	-25	-37	-20	-5	0	48	21
3	-4	-1	10	-24	-20	-36	-36	-20	-15	-12	39	103
4	0	-2	8	-24	-23	-26	-38	-18	-21	-17	420	63
5	-1	-11	27	-27	-20	-29	-39	-20	-15	-16	290	45
6	-3	-6	19	-24	-22	-29	-41	-19	-15	-15	214	45
7	-4	-4	12	-28	-16	-28	-44	-39	-8	-17	140	39
8	-5	-3	10	-23	3	-28	-45	-24	-28	-16	105	38
9	-8	-4	8	-23	-1	-26	-37	-24	-19	-11	85	25
10	-5	-4	5	-16	5	-28	-45	-19	-12	2	70	23
11	-4	-4	2	-20	3	-28	-48	-35	-30	6	59	15
12	-6	68	-4	-19	-2	-26	-50	-20	-20	187	54	15
13	-5	41	1	-4	-8	-30	-49	-47	-18	78	41	18
14	-3	135	-1	-1	-10	-28	-48	-51	-18	40	35	14
15	-13	71	-14	-4	-18	-27	-49	-32	-14	21	31	13
16	-10	45	-40	-6	-16	-27	-49	-30	-16	24	28	10
17	8	37	-42	74	-16	-28	-48	34	23	51	25	8
18	-8	27	-43	34	-18	-26	-81	32	-18	80	22	6
19	-8	17	-44	19	-19	-25	-29	11	-14	47	18	4
20	-8	15	-45	9	-14	-26	-47	3	-15	149	14	4
21	-8	12	-45	21	-22	-26	-48	-10	-18	80	20	4
22	-20	104	»	10	-22	-30	-49	-15	-13	51	15	8
23	9	56	»	8	-35	-29	-49	-8	-22	32	14	2
24	4	62	»	0	-24	-30	-50	20	-14	20	20	1
25	-1	41	»	-4	-28	-29	-51	19	-21	28	35	-1
26	-1	33	»	-4	-21	-31	-52	9	-15	28	25	-5
27	15	25	»	-8	-23	-30	-51	-4	-27	93	20	-5
28	4	20	»	-11	-24	-34	-50	-14	-18	47	13	-3
29	-5		»	-12	-24	-36	-51	-14	-19	108	16	-1
30	-4		»	-16	-28	-85	-80	-17	-18	144	21	-5
31	0		»		-26		-88	53		87		-6
Media	-3	27	»	»	-17	-28	-44	-10	-15	42	67	16

Media annua: »

Bacino: AGNO - GUA'

Stazione: FRASSINE a BORGO FRASSINE (m 17.28 s. m.)

Giorno	G	F	M	A	M	G	L	A	S	O	N	D
1	-225	-227	-215	-240	-238	-248	-253	-250	-196	-182	-86	-182
2	-228	-230	-220	-240	-240	-248	-254	-251	-218	-197	-122	-186
3	-230	-232	-225	-241	-241	-250	-255	-252	-222	-218	-147	11
4	-232	-234	-227	-241	-242	-251	-255	-248	-224	-237	355	-100
5	-233	-235	-230	-241	-245	-251	-256	-249	-226	-238	313	-123
6	-234	-235	-180	-240	-243	-252	-256	-250	-235	-236	148	-129
7	-234	-236	-215	-240	-241	-253	-257	-250	-237	-237	68	-144
8	-235	-236	-220	-239	-222	-253	-257	-251	-238	-235	3	-165
9	-235	-237	-215	-239	-227	-252	-257	-251	-241	-211	-52	-174
10	-236	-237	-221	-240	-227	-252	-256	-252	-242	-212	-83	-179
11	-236	-237	-225	-240	-237	-253	-256	-253	-243	-203	-118	-186
12	-235	-235	-227	-241	-238	-253	-257	-253	-238	190	-119	-194
13	-235	-125	-230	-237	-238	-252	-257	-253	-245	-25	-138	-196
14	-235	65	-233	-230	-240	-252	-258	-254	-246	-123	-153	-198
15	-234	-45	-235	-233	-240	-253	-258	-254	-247	-178	-159	-199
16	-235	-130	-236	-235	-241	-253	-256	-255	-247	-152	-176	-201
17	-236	-185	-237	-30	-241	-252	-256	-250	-236	-118	-173	-202
18	-236	-190	-237	-155	-241	-252	-257	-102	-227	-19	-178	-204
19	-237	-210	-237	-210	-242	-253	-240	-178	-220	-118	-186	-206
20	-237	-215	-238	-218	-243	-253	-220	-198	-236	151	-179	-208
21	-237	-220	-238	-222	-248	-251	-230	-215	-240	-32	-180	-209
22	-238	-90	-237	-224	-244	-252	-235	-225	-242	-119	-192	-210
23	-235	-125	-238	-227	-245	-252	-240	-228	-241	-145	-196	-211
24	-230	-95	-238	-228	-245	-253	-240	-120	-242	-174	-197	-212
25	-228	-170	-238	-230	-245	-253	-241	-197	-237	-182	-156	-214
26	-230	-200	-239	-232	-242	-254	-245	-199	-235	-181	-171	-216
27	-210	-205	-239	-234	-243	-255	-246	-208	-243	6	-172	-217
28	-220	-210	-240	-235	-244	-252	-247	-209	-240	-119	-174	-218
29	-225		-240	-235	-245	-254	-243	-212	-241	-14	-183	-219
30	-228		-239	-237	-247	-254	-248	-240	-240	160	-179	-219
31	-230		-239		-248		-249	-241		-19		-220
Media	-232	-184	-230	-224	-241	-252	-250	-227	-235	-117	-99	-185

Media annua: -206

Bacino: AGNO - GUA'

Stazione: GORZONE a STANGHELLA (m 5.41 s. m.)

Giorno	G	F	M	A	M	G	L	A	S	O	N	D
1	-277	-283	-274	-319	-319	-337	-334	-320	-301	-322	-194	-206
2	-281	-284	-277	-320	-322	-341	-335	-320	-309	-300	-234	-219
3	-284	-283	-282	-321	-325	-345	-330	-320	-311	-296	-247	-218
4	-288	-288	-287	-322	-322	-346	-325	-320	-318	-310	-145	-220
5	-291	-290	-288	-323	-325	-347	-324	-322	-330	-314	50	-220
6	-295	-295	-287	-326	-330	-348	-318	-330	-331	-320	-8	-212
7	-300	-300	-286	-328	-328	-349	-306	-331	-332	-323	-33	-222
8	-299	-298	-289	-329	-311	-350	-305	-333	-333	-329	-63	-238
9	-299	-299	-284	-328	-297	-352	-302	-331	-333	-326	-100	-256
10	-298	-300	-290	-320	-300	-355	-323	-320	-340	-319	-130	-269
11	-304	-301	-288	-316	-293	-352	-324	-324	-340	-309	-141	-274
12	-303	-292	-291	-311	-296	-353	-315	-329	-340	-308	-172	-281
13	-308	-268	-294	-308	-300	-355	-307	-338	-342	-290	-198	-285
14	-305	-229	-297	-302	-305	-358	-307	-325	-341	-352	-211	-279
15	-306	-158	-303	-301	-309	-359	-302	-319	-340	-280	-241	-283
16	-308	-184	-302	-301	-318	-355	-302	-316	-320	-280	-258	-290
17	-310	-228	-305	-285	-317	-347	-297	-310	-270	-281	-259	-294
18	-311	-240	-308	-252	-321	-343	-293	-278	-269	-240	-261	-298
19	-312	-255	-309	-274	-325	-349	-291	-258	-271	-240	-260	-301
20	-313	-261	-310	-286	-329	-354	-291	-280	-296	-252	-261	-300
21	-312	-270	-310	-292	-326	-349	-302	-289	-305	-196	-275	-300
22	-306	-269	-312	-291	-328	-352	-331	-304	-314	-233	-271	-301
23	-282	-237	-313	-298	-330	-355	-330	-314	-319	-254	-273	-302
24	-261	-231	-318	-298	-326	-356	-328	-304	-322	-283	-275	-300
25	-265	-230	-314	-305	-331	-354	-301	-270	-326	-288	-255	-303
26	-269	-245	-315	-309	-332	-344	-300	-282	-330	-280	-258	-304
27	-265	-255	-317	-313	-332	-350	-298	-292	-331	-270	-260	-305
28	-259	-269	-319	-310	-330	-325	-289	-311	-331	-268	-261	-306
29	-267		-320	-315	-330	-330	-301	-319	-330	-252	-262	-307
30	-275		-321	-316	-331	-338	-306	-322	-330	-189	-259	-309
31	-282		-320		-331		-314	-330		-144		-310
Media	-291	-262	-301	-307	-329	-347	-310	-311	-320	-276	-200	-275

Media annua: -293

Bacino: AGNO - GUA'

Stazione: GORZONE a TAGLIO ANGUILLARA (m 4.12 s. m.)

Giorno	G	F	M	A	M	G	L	A	S	O	N	D
1	-302	-305	-302	-352	-350	-359	-278	-260	-318	-318	-189	-208
2	-302	-309	-305	-348	-350	-359	-281	-261	-325	-311	-242	-218
3	-300	-315	-305	-350	-351	-361	-279	-264	-337	-297	-196	-221
4	-311	-316	-304	-352	-350	-362	-278	-262	-340	-308	-185	-206
5	-313	-319	-300	-352	-352	-362	-278	-267	-344	-315	77	-198
6	-325	-320	-301	-353	-356	-362	-267	-270	-348	-333	4	-196
7	-333	-322	-303	-353	-351	-364	-264	-272	-349	-332	-55	-223
8	-328	-327	-309	-355	-344	-364	-261	-273	-349	-326	-98	-257
9	-330	-335	-320	-354	-336	-367	-261	-273	-350	-321	-128	-252
10	-334	-335	-322	-352	-335	-367	-277	-258	-353	-315	-137	-268
11	-332	-334	-322	-348	-333	-367	-282	-264	-354	-315	-150	-274
12	-332	-322	-324	-345	-332	-368	-277	-270	-356	-311	-171	-278
13	-334	-304	-325	-348	-337	-368	-260	-270	-358	-318	-195	-281
14	-329	-238	-325	-342	-341	-358	-264	-267	-359	-253	-222	-294
15	-328	-175	-328	-328	-341	-360	-261	-262	-359	-278	-248	-302
16	-322	-198	-330	-311	-343	-363	-260	-265	-352	-278	-251	-310
17	-326	-235	-330	-290	-346	-368	-256	-268	-249	-278	-238	-318
18	-325	-251	-335	-264	-344	-365	-248	-274	-260	-243	-241	-318
19	-323	-268	-337	-297	-341	-362	-239	-284	-255	-256	-244	-322
20	-322	-281	-337	-302	-340	-367	-231	-298	-302	-275	-265	-324
21	-313	-290	-338	-312	-349	-369	-243	-312	-322	-200	-283	-328
22	-302	-274	-343	-301	-353	-362	-257	-316	-337	-244	-283	-322
23	-288	-242	-345	-323	-355	-353	-268	-322	-334	-275	-280	-322
24	-271	-247	-339	-329	-357	-345	-269	-288	-332	-292	-275	-324
25	-283	-254	-332	-338	-358	-347	-256	-262	-332	-288	-266	-325
26	-291	-272	-346	-343	-360	-314	-251	-296	-333	-277	-233	-322
27	-296	-282	-346	-347	-361	-300	-248	-309	-329	-256	-252	-322
28	-294	-295	-348	-347	-361	-282	-241	-307	-323	-261	-278	-312
29	-298		-351	-349	-358	-279	-245	-318	-313	-273	-254	-307
30	-303		-352	-349	-358	-281	-252	-322	-327	-192	-239	-328
31	-309		-354		-358		-255	-336		-150		-330
Media	-313	-288	-328	-334	-348	-350	-260	-282	-330	-277	-199	-283

Media annua: -299

Bacino: AGNO - GUA'

Stazione: GORZONE a MOTTACUORA (m 1.13 s. m.)

Giorno	G	F	M	A	M	G	L	A	S	O	N	D
1	-32	-25	-74	-111	-97	-68	-79	»	-34	-25	11	11
2	-26	-35	-71	-91	-94	-59	-84	»	-36	-14	-7	17
3	-11	-55	-76	-87	-83	-57	-98	»	-39	-19	-3	-19
4	-8	-55	-68	-82	-76	-54	-94	»	-48	-21	87	-25
5	-11	-45	-83	-71	-68	-57	-88	»	-53	-28	99	16
6	-22	-35	-87	-61	-63	-71	-88	»	-55	-27	59	-21
7	-11	-35	-89	-68	-57	-83	-98	»	-61	-39	49	-61
8	»	-56	-86	-72	-65	-91	-109	»	-68	-41	36	-28
9	»	-45	-89	-71	-68	-89	-114	»	-72	-43	12	-49
10	»	-75	-97	-64	-73	-94	-111	»	-69	-38	-5	-43
11	»	-65	-99	-81	-82	-97	-104	»	-68	-44	-2	-81
12	»	-75	-103	-83	-98	-94	-98	»	-65	-24	-3	-22
13	»	-70	-105	-79	-109	-104	-106	»	-58	-13	-14	-14
14	»	-70	-109	-98	-111	-105	-87	»	-61	-9	-15	-23
15	»	-70	-107	-83	-103	-83	-68	»	-29	-11	-7	-25
16	»	-85	-104	-74	-94	-68	-49	»	-22	-8	-4	-52
17	»	-80	-98	-71	-97	-51	-37	»	-11	2	-2	-64
18	»	-25	-97	-51	-76	-54	-39	»	-16	7	-12	-68
19	»	-30	-95	-48	-84	-43	-44	»	-6	-8	-19	-78
20	»	-25	-88	-41	-79	-48	-52	»	-37	-31	-24	-79
21	»	5	-84	-44	-66	-54	-54	-56	-54	-16	-49	-83
22	-2	10	-87	-25	-61	-68	-68	-62	-57	-43	-54	-91
23	-37	7	-74	-43	-72	-57	-71	-68	-54	-48	-61	-96
24	-40	-10	-76	-57	-73	-73	-74	-54	-56	-53	-54	-98
25	-15	-41	-43	-78	-96	-84	-65	-31	-59	-29	-52	-71
26	-5	-50	-74	-92	-111	-87	-54	-38	-53	-21	-56	-65
27	-20	-64	-83	-108	-116	-84	-67	-26	-49	-7	-68	-49
28	-20	-75	-84	-111	-114	-78	-51	-24	-41	6	-54	-8
29	25		-103	-114	-93	-71	-47	-23	-32	9	-11	-22
30	-5		-109	-109	-97	-68	-41	-22	-11	15	-23	-39
31	-20		-111		-91		-43	-21		24		-61
Mdia	»	-42	-89	-76	-86	-73	-73	»	-45	-19	-8	-44

Media annua: »

Bacino: ALTO ADIGE

Stazione: ADIGE a GLORENZA (m 911.00 s. m.)

Giorno	G	F	M	A	M	G	L	A	S	O	N	D
1	35	33	30	28	38	74	73	70	66	58	55	60
2	34	33	30	28	38	74	72	68	66	58	55	60
3	34	30	30	28	38	74	70	65	65	58	55	60
4	34	30	30	28	39	74	70	64	65	57	67	60
5	34	30	30	28	42	74	68	64	64	57	63	60
6	34	30	30	28	45	74	68	63	64	57	62	59
7	34	30	30	28	50	74	67	60	64	57	66	58
8	34	30	30	28	53	74	67	60	64	56	67	58
9	34	30	30	28	56	74	67	60	64	56	66	58
10	34	30	30	28	60	75	67	60	64	56	66	58
11	35	30	30	28	60	78	67	59	64	56	66	58
12	35	30	29	28	60	78	67	58	64	56	66	55
13	37	30	29	28	60	78	67	58	64	56	66	55
14	40	30	28	28	64	78	67	58	63	56	65	55
15	46	30	28	28	64	80	67	59	63	55	65	55
16	50	30	28	28	66	89	67	90	63	56	65	54
17	60	30	28	28	68	81	80	96	62	55	65	54
18	72	30	28	29	68	83	84	100	60	55	62	54
19	100	30	28	29	70	83	82	95	60	55	60	54
20	120	31	28	29	70	85	79	95	60	55	60	54
21	135	31	28	30	70	89	88	90	60	55	60	54
22	143	31	28	30	70	88	80	85	60	55	60	54
23	145	31	28	31	72	88	78	80	60	55	60	54
24	80	30	28	32	78	85	78	76	60	55	60	54
25	38	30	28	33	78	80	76	70	60	55	60	54
26	35	30	28	35	73	78	76	70	60	55	60	54
27	35	30	28	36	73	76	75	68	60	55	60	55
28	35	30	28	37	73	75	78	67	58	55	60	55
29	34		28	38	74	75	78	67	58	55	60	57
30	34		28	38	74	74	75	67	58	55	60	60
31	34		28		74		70	66		55		60
Mdia	54	30	29	30	62	79	73	71	62	56	62	56

Media annua: 55

Bacino: ALTO ADIGE

Stazione: ADIGE a LASA (m 861.98 s. m.)

Giorno	G	F	M	A	M	G	L	A	S	O	N	D
1	165	156	158	160	165	165	159	155	180	155	165	145
2	167	159	156	167	163	167	159	157	175	150	160	145
3	162	162	155	170	160	170	157	159	170	150	165	140
4	160	160	152	172	164	171	162	156	170	150	190	140
5	163	164	154	169	167	169	159	158	170	155	210	140
6	164	165	150	170	170	167	160	158	165	155	230	140
7	161	163	149	168	172	165	158	150	160	150	220	145
8	162	160	152	165	170	164	155	155	160	150	220	145
9	160	158	158	167	173	168	158	160	165	145	190	140
10	159	156	153	171	175	167	152	154	160	145	185	140
11	157	155	157	169	171	170	155	152	160	150	180	135
12	160	159	155	167	170	172	154	155	160	155	175	135
13	162	160	149	165	169	170	156	157	155	160	170	135
14	158	162	153	163	167	168	159	158	155	160	160	130
15	160	164	158	168	165	166	157	158	150	160	160	130
16	159	167	160	170	168	169	156	180	150	160	155	135
17	160	165	162	168	167	168	154	190	150	155	150	135
18	163	160	159	172	170	165	158	180	150	155	150	130
19	165	163	161	174	169	167	160	170	150	160	150	135
20	167	164	158	170	172	166	160	170	160	160	155	135
21	164	163	155	173	174	165	158	170	160	165	150	135
22	162	165	156	169	170	168	158	172	165	160	145	130
23	162	162	150	172	171	169	156	175	165	155	140	130
24	160	160	154	173	168	167	154	170	160	155	140	135
25	158	161	153	169	166	163	152	175	160	155	140	135
26	156	163	155	170	169	167	152	180	155	160	145	140
27	152	159	153	173	170	168	157	180	155	165	140	140
28	154	161	160	174	172	167	156	175	150	165	135	140
29	158		162	168	169	170	152	175	155	170	135	135
30	164		165	167	170	169	153	180	150	165	140	135
31	160		160		174		154	180		165		135
Mdia	161	161	156	169	169	168	156	167	160	157	165	137

Media annua: 161

Bacino: ALTO ADIGE

Stazione: RIO FOSSE a CASERE (m 1740.00 s. m.)

Giorno	G	F	M	A	M	G	L	A	S	O	N	D
1	12	11	10	10	18	22	31	31	28	23	18	14
2	12	11	10	10	22	23	37	35	31	22	18	14
3	12	11	10	10	24	27	39	41	29	21	18	14
4	12	11	10	10	23	35	40	38	28	22	35	14
5	12	11	10	10	22	32	42	36	28	22	24	14
6	12	11	10	10	22	31	37	35	30	24	23	14
7	11	10	10	10	19	37	31	32	31	22	21	14
8	11	10	10	10	17	41	30	34	31	21	21	14
9	11	10	10	10	17	38	30	31	31	22	20	13
10	11	10	10	10	15	40	35	30	31	22	20	13
11	11	10	10	10	15	44	39	36	32	22	20	13
12	11	10	10	10	15	43	39	38	31	27	19	13
13	11	10	10	10	16	44	43	39	30	25	19	13
14	11	10	10	10	22	44	38	40	30	23	18	13
15	11	10	10	10	27	44	35	41	29	22	18	13
16	11	10	10	10	30	44	40	45	29	25	17	13
17	11	10	10	10	35	45	39	42	28	24	17	13
18	11	10	10	10	27	44	35	40	27	22	17	13
19	11	10	10	10	25	44	32	40	27	22	17	13
20	11	10	10	10	25	35	31	38	27	21	17	13
21	11	10	10	10	28	32	31	40	27	21	16	13
22	11	10	10	11	33	39	30	39	26	20	16	13
23	11	10	10	13	35	42	38	37	27	20	16	13
24	11	10	10	13	39	43	37	35	26	20	16	13
25	11	10	10	13	37	39	35	38	25	20	16	13
26	11	10	10	13	29	32	36	32	25	20	15	13
27	11	10	10	13	26	33	41	30	25	21	15	13
28	11	10	10	13	23	35	35	30	24	19	15	13
29	11		10	15	20	33	32	31	24	19	14	13
30	11		10	13	20	29	32	29	24	20	14	13
31	11		10		20		32	30		20		13
Mdia	11	10	10	11	24	37	36	36	28	22	18	13

Media annua: 21

Bacino: ALTO ADIGE

Stazione: ADIGE a TEL (*m* 506.12 s. m.)

Giorno	G	F	M	A	M	G	L	A	S	O	N	D
1	141	145	149	142	133	146	156	167	189	161	145	148
2	141	145	149	141	136	145	153	170	179	153	153	150
3	146	141	149	120	140	143	149	167	180	162	155	149
4	146	150	149	139	144	147	168	170	174	157	180	188
5	130	145	149	154	145	149	166	169	175	152	187	146
6	142	143	158	134	148	152	198	167	178	145	179	147
7	136	149	150	135	157	151	190	162	176	148	164	145
8	144	148	149	134	155	157	177	158	176	147	167	188
9	140	150	149	134	150	168	170	172	171	148	157	145
10	155	148	150	117	148	160	152	160	175	155	158	145
11	156	150	148	118	138	166	157	160	170	154	163	133
12	152	152	142	138	137	170	163	163	172	152	157	146
13	154	146	140	136	140	169	167	164	178	154	146	142
14	157	150	145	136	142	189	168	161	173	154	154	144
15	148	149	144	142	145	172	178	160	173	153	158	145
16	141	149	144	142	147	171	168	192	179	152	154	142
17	141	150	148	180	150	170	163	216	177	160	152	145
18	136	156	188	144	152	170	180	214	171	161	152	133
19	136	157	136	141	158	177	187	208	179	157	157	147
20	143	143	135	145	156	172	179	205	175	168	139	149
21	138	156	143	147	148	168	177	203	174	164	151	149
22	137	153	144	147	137	160	174	200	174	160	152	145
23	146	154	135	130	155	161	175	205	173	150	153	143
24	144	151	132	127	165	178	157	206	174	156	150	149
25	137	153	136	126	168	180	168	204	168	156	149	132
26	147	153	140	188	175	161	158	199	172	158	148	124
27	149	146	138	135	165	171	172	195	165	160	138	148
28	147	153	145	134	162	156	177	194	162	157	146	157
29	145		144	133	150	158	175	187	161	158	148	157
30	144		145	134	149	154	168	183	162	149	143	154
31	147		143		153		154	178		154		154
Media	144	149	143	135	150	162	169	183	173	155	155	145

Media annua: 155

Bacino: ALTO ADIGE

Stazione: PASSIRIO a BELPRATO (*m* 1600.00 s. m.)

Giorno	G	F	M	A	M	G	L	A	S	O	N	D
1	-12	-15	-19	-14	38	28	28	30	32	16	22	6
2	-12	-16	-18	-13	36	34	34	28	30	12	16	5
3	-13	-15	-18	-12	38	44	38	34	30	12	16	4
4	-12	-16	-17	-11	38	52	42	48	28	10	24	4
5	-13	-16	-17	-10	40	46	47	44	28	12	24	5
6	-12	-17	-16	-9	62	48	58	40	26	14	22	2
7	-13	-16	-16	-8	44	60	52	34	26	16	22	2
8	-12	-17	-15	-7	38	58	46	32	28	18	21	1
9	-18	-16	-15	-6	26	63	40	44	26	18	21	1
10	-13	-17	-14	-5	18	59	34	40	28	20	19	2
11	-14	-16	-15	-4	12	60	38	38	30	21	18	1
12	-13	-17	-15	-5	8	66	40	40	28	24	19	0
13	-13	-16	-16	-6	20	64	38	40	32	30	18	-1
14	-14	-17	-15	-5	40	60	34	60	30	35	17	-2
15	-13	-17	-16	-0	46	76	32	62	28	41	16	-2
16	-14	-18	-17	-1	50	64	28	96	26	47	15	-2
17	-13	-18	-16	-2	54	60	48	72	24	48	16	-2
18	-14	-17	-17	-2	50	54	46	66	26	46	15	-3
19	-14	-18	-18	-1	46	62	48	60	24	44	14	-4
20	-15	-17	-17	1	48	48	44	52	28	42	18	-5
21	-14	-17	-16	1	52	42	42	50	22	40	18	-4
22	-15	-18	-17	4	56	50	40	46	24	36	12	-6
23	-14	-18	-16	7	64	56	62	44	32	37	11	-5
24	-15	-19	-15	12	66	52	54	48	20	36	11	-4
25	-15	-18	-16	10	68	48	46	42	18	36	10	-3
26	-16	-19	-15	8	56	40	42	38	16	38	9	-5
27	-15	-18	-16	12	40	35	38	34	14	42	8	-5
28	-15	-19	-17	22	35	37	36	30	14	40	7	-5
29	-16		-16	32	30	34	40	28	12	36	7	-6
30	-15		-15	38	28	32	34	28	24	36	6	-7
31	-16		-15		26		28	30		29		-8
Media	-14	-17	-16	1	41	51	41	44	25	30	15	-3

Media annua: 17

Bacino: ALTO ADIGE

Stazione: PLAN a PLAN (*m* 1600.00 s. m.)

Giorno	G	F	M	A	M	G	L	A	S	O	N	D
1	-7	-8	-8	-10	20	38	34	46	38	15	18	6
2	-7	-8	-8	-10	20	38	36	45	28	14	16	6
3	-7	-8	-8	-10	20	38	38	43	28	16	19	6
4	-7	-8	-8	-10	20	38	37	42	27	17	22	7
5	-7	-8	-9	-10	20	39	36	42	26	18	26	8
6	-7	-8	-10	-10	28	40	32	40	26	18	33	8
7	-7	-8	-10	-9	26	40	32	38	26	18	40	8
8	-7	-8	-10	-8	29	38	32	36	27	17	40	8
9	-7	-8	-10	-8	32	39	32	35	28	16	35	8
10	-7	-8	-10	-6	32	40	34	34	28	16	30	8
11	-7	-8	-10	-4	35	41	37	32	27	17	26	8
12	-7	-8	-10	-4	38	41	38	30	26	18	23	8
13	-7	-8	-10	-4	40	45	38	28	26	18	18	8
14	-7	-8	-10	-4	40	38	40	28	24	18	14	8
15	-7	-8	-10	-3	39	38	42	29	23	17	10	8
16	-8	-8	-10	-2	38	40	43	31	21	16	8	8
17	-8	-8	-10	-2	37	44	44	32	20	16	6	8
18	-8	-8	-10	-2	36	45	46	34	20	16	6	8
19	-8	-8	-10	-2	37	43	46	35	19	16	6	8
20	-8	-8	-10	-2	39	53	45	36	19	16	6	8
21	-8	-8	-10	-2	40	39	44	36	18	16	6	8
22	-8	-8	-10	3	44	36	46	37	18	15	6	8
23	-8	-8	-10	7	48	38	48	37	16	14	6	8
24	-8	-8	-10	10	52	32	50	38	16	14	6	8
25	-8	-8	-10	14	56	32	49	38	15	13	6	8
26	-8	-8	-10	15	56	32	48	36	14	12	6	8
27	-8	-8	-10	16	57	32	48	33	14	12	6	8
28	-8	-8	-10	16	58	38	48	30	14	12	6	8
29	-8		-10	16	60	34	48	30	15	12	6	8
30	-8		-10	18	60	34	48	32	16	12	6	8
31	-8		-10		60		48	32		12		8
Media	-8	-8	-10	0	39	39	42	35	22	15	15	8

Media annua: 16

Bacino: ALTO ADIGE

Stazione: PLAN a BAGNI DI PLATA (*m* 1000.00 s. m.)

Giorno	G	F	M	A	M	G	L	A	S	O	N	D
1	-31	-27	-35	-5	2	58	72	76	34	20	28	-9
2	-33	-29	-34	-7	4	62	75	73	32	22	32	-13
3	-32	-26	-32	-6	5	63	74	70	28	24	50	-15
4	-29	-24	-30	-5	5	65	77	68	27	28	75	-17
5	-27	-22	-30	-4	2	67	73	65	29	21	82	-20
6	-28	-20	-28	-2	5	68	70	64	31	18	77	-24
7	-30	-23	-29	0	7	71	68	62	33	19	72	-22
8	-32	-26	-27	2	8	69	67	58	34	17	60	-23
9	-28	-28	-26	4	10	67	69	54	32	18	48	-20
10	-26	-31	-24	6	11	66	71	51	30	20	37	-17
11	-24	-33	-22	7	9	69	73	48	28	21	30	-14
12	-27	-32	-23	9	12	72	75	46	27	19	24	-11
13	-25	-34	-27	5	15	73	76	43	25	18	18	-8
14	-28	-31	-31	3	18	70	78	40	24	20	13	-8
15	-26	-32	-33	2	22	71	77	56	22	23	7	-7
16	-29	-28	-30	1	24	68	79	72	20	24	4	-6
17	-31	-27	-28	-3	27	69	76	68	21	25	3	-3
18	-33	-25	-26	-3	31	72	80	67	23	28	6	2
19	-31	-23	-25	-6	35	74	84	65	24	32	2	3
20	-32	-26	-21	-4	34	72	83	63	22	36	0	5
21	-28	-27	-19	-6	36	68	80	58	20	39	1	7
22	-35	-29	-18	-8	38	70	78	53	19	44	-4	6
23	-23	-31	-16	-7	40	74	81	50	17	48	-6	4
24	-25	-34	-15	-7	42	72	79	47	15	56	-8	1
25	-27	-36	-13	-3	43	70	78	45	16	50	-11	-2
26	-30	-35	-9	0	45	68	76	43	14	45	-12	-5
27	-32	-33	-12	0	47	71	74	42	17	40	-13	-7
28	-34	-36	-10	1	49	74	75	40	18	35	-10	-9
29	-33		-8	2	48	73	77	38	16	28	-9	-12
30	-35		-6	1	53	69	76	35	19	24	-12	-14
31	-37		-3		54		78	32		30		-17
Media	-29	-29	-22	-1	25	69	76	55	24	28	19	9

Media annua: 19

Bacino: ALTO ADIGE

Stazione: PASSIRIO a MOSO (m 900.00 s. m.)

Giorno	G	F	M	A	M	G	L	A	S	O	N	D
1	-25	-30	-23	-30	40	30	36	38	40	20	20	0
2	-27	-30	-25	-30	40	30	36	38	40	20	20	0
3	-27	-30	-25	-30	40	30	36	38	38	30	50	-3
4	-27	-30	-27	-27	40	30	36	40	38	20	65	-3
5	-27	-30	-27	-27	45	30	36	40	36	20	85	-5
6	-27	-30	-30	-25	55	30	36	40	36	20	95	-5
7	-27	-30	-30	-25	50	32	40	40	34	20	40	-5
8	-29	-30	-30	-25	40	32	38	40	32	30	30	-5
9	-29	-30	-30	-23	45	32	36	38	30	20	25	-5
10	-29	-30	-30	-23	45	32	36	90	30	25	20	-7
11	-30	-30	-30	-20	40	30	50	85	28	27	20	-7
12	-30	-30	-30	-17	38	30	45	80	28	30	20	-7
13	-30	-30	-30	-15	38	30	40	80	26	28	20	-9
14	-30	-30	-30	-13	36	30	38	80	24	25	20	-9
15	-30	-30	-30	-10	36	30	38	78	24	25	20	-9
16	30	-28	-30	-8	36	30	38	76	35	30	20	-9
17	-30	-28	-30	-5	35	30	50	105	32	28	20	-9
18	-30	-28	-30	-3	35	40	60	95	30	25	18	-9
19	-30	-28	-30	0	35	40	70	90	28	25	18	-9
20	-30	-25	-30	2	35	38	65	85	26	22	18	-11
21	-30	-25	-30	5	35	38	60	80	24	25	18	-11
22	-30	-29	-30	7	35	38	55	75	24	25	15	-11
23	-30	-28	-30	9	38	36	50	70	24	30	15	-11
24	-30	-28	-30	12	38	36	47	65	24	30	12	-11
25	-30	-28	-30	16	42	36	55	60	22	28	12	-11
26	-30	-28	-30	20	40	36	50	55	22	25	12	-11
27	-30	-28	-30	25	38	36	45	50	20	20	10	-11
28	-30	-28	-30	30	36	36	42	45	20	20	10	-11
29	-30		-30	35	34	36	40	50	20	20	8	-11
30	-30		-30	40	32	36	38	40	20	20	6	-11
31	-30		-30		30		38	65		20		-11
Medie	-29	-27	-29	-5	39	33	45	65	28	24	25	-8

Media annua: 13

Bacino: ALTO ADIGE

Stazione: VALTINA a VALTINA (m 1230.00 s. m.)

Giorno	G	F	M	A	M	G	L	A	S	O	N	D
1	6	6	7	8	15	22	22	21	26	19	17	19
2	6	6	7	8	16	22	22	21	26	18	17	19
3	6	6	7	9	16	22	22	20	25	18	17	19
4	6	6	7	9	16	22	21	21	25	19	17	19
5	6	6	7	9	15	21	21	21	25	19	24	19
6	6	6	7	9	14	21	21	21	24	19	29	18
7	6	6	7	9	19	21	23	20	24	19	32	18
8	6	6	7	9	15	20	23	23	25	19	27	18
9	6	6	7	9	15	20	23	26	23	18	26	17
10	6	6	7	10	15	20	23	24	23	18	26	17
11	6	6	7	10	16	22	23	24	22	18	25	17
12	6	6	7	11	16	22	23	23	22	18	24	17
13	6	6	7	14	16	22	22	22	22	18	24	17
14	6	6	7	13	16	22	22	22	22	17	24	16
15	6	7	7	11	16	25	44	53	23	17	23	16
16	7	7	7	14	16	24	38	63	25	17	23	16
17	7	7	7	12	16	24	32	51	24	19	22	16
18	7	7	7	16	17	23	28	44	24	19	22	16
19	7	7	7	14	17	23	26	40	23	19	21	18
20	7	7	7	14	17	24	25	40	22	18	21	18
21	7	7	6	14	17	24	24	38	22	18	21	17
22	7	7	6	15	18	23	23	37	21	18	20	17
23	7	7	6	17	19	23	24	34	21	18	20	17
24	7	7	6	15	19	22	23	33	20	17	20	17
25	7	7	6	18	20	22	23	32	19	17	20	16
26	7	7	6	16	23	22	22	30	19	17	20	16
27	7	7	6	15	24	22	22	28	19	17	19	16
28	7	7	6	15	24	23	22	28	19	17	19	16
29	7		6	15	23	23	21	28	19	17	19	16
30	7		6	15	23	22	21	27	19	17	19	15
31	7		6		22		21	27		17		15
Medie	7	6	7	12	18	22	24	30	22	18	22	17

Media annua: 17

Bacino: ALTO ADIGE

Stazione: ADIGE a PONTE D'ADIGE (m 237.90 s. m.)

Giorno	G	F	M	A	M	G	L	A	S	O	N	D
1	98	116	127	107	105	122	112	160	175	128	124	123
2	99	114	127	100	117	121	107	153	193	124	157	146
3	103	114	127	96	132	118	105	140	172	125	160	108
4	102	114	127	98	128	119	114	160	152	122	270	103
5	97	118	109	94	131	125	120	160	162	120	286	136
6	91	120	102	90	158	134	154	142	166	118	220	132
7	88	114	126	89	174	132	153	120	162	113	210	125
8	90	116	130	88	143	146	135	139	165	114	186	118
9	92	116	119	86	151	147	124	149	174	115	170	120
10	94	117	126	85	145	158	109	140	159	124	160	115
11	96	117	124	84	127	146	116	145	140	120	150	118
12	100	121	109	86	128	152	128	143	148	127	140	112
13	101	124	104	90	126	146	129	136	148	131	130	108
14	102	117	104	93	124	156	120	136	144	145	157	109
15	102	120	104	96	180	157	136	136	143	125	155	110
16	103	123	104	100	129	162	124	205	164	138	152	109
17	104	120	102	104	132	164	122	310	150	151	147	110
18	104	120	100	102	137	150	163	280	140	162	147	110
19	108	120	80	103	140	165	199	250	151	139	122	113
20	102	120	80	113	139	154	177	235	149	158	117	118
21	102	125	98	112	128	144	168	221	173	163	144	112
22	104	130	101	108	117	137	155	232	138	140	142	116
23	105	139	98	105	162	140	153	217	136	127	142	110
24	107	118	107	99	174	169	146	218	136	144	125	112
25	108	125	100	100	197	160	175	215	136	140	128	102
26	110	110	98	103	180	137	171	205	137	149	111	102
27	112	100	96	108	171	140	172	198	137	160	104	94
28	113	150	120	106	147	142	177	197	135	162	123	110
29	115		117	108	138	128	176	197	128	137	138	108
30	116		117	104	141	136	142	180	128	130	127	120
31	117		117		132		139	177		156		117
Medie	102	118	110	98	140	143	142	188	151	135	154	116

Media annua: 133

Bacino: ALTO ADIGE

Stazione: ISARCO a VIPITENO (m 946.43 s. m.)

Giorno	G	F	M	A	M	G	L	A	S	O	N	D
1	9	8	9	9	13	9	9	9	9	8	9	10
2	9	8	9	9	12	10	9	9	9	8	9	10
3	9	9	9	9	12	10	9	9	9	8	9	10
4	9	9	8	9	11	10	9	9	10	9	10	11
5	9	9	8	9	12	10	9	9	10	9	15	11
6	8	8	9	9	12	10	11	9	9	9	15	10
7	8	8	9	8	12	10	11	9	9	9	14	10
8	8	8	9	8	13	9	9	8	9	9	13	10
9	8	8	10	9	13	9	9	9	8	9	11	11
10	8	9	10	9	12	9	9	9	8	9	11	11
11	8	9	10	9	12	9	9	9	9	9	11	11
12	8	9	10	9	11	9	9	9	9	9	10	11
13	9	9	9	9	11	9	9	10	9	9	10	10
14	9	10	8	10	11	9	9	10	9	9	10	10
15	10	9	8	11	11	10	9	10	9	8	10	10
16	13	9	8	11	10	10	10	11	8	8	10	10
17	13	9	8	11	10	10	12	14	8	8	10	10
18	12	8	9	12	10	8	13	18	8	9	10	9
19	11	8	9	12	10	8	13	15	8	9	11	9
20	9	8	9	12	9	9	11	14	8	10	11	9
21	8	8	9	11	9	9	10	14	9	10	10	9
22	8	9	9	11	9	10	10	18	9	10	10	9
23	8	9	9	12	9	10	9	12	8	11	10	10
24	8	10	9	12	8	10	9	13	8	11	10	10
25	9	10	9	13	8	9	10	10	9	11	10	9
26	12	10	9	12	9	9	10	10	9	11	10	9
27	12	9	9	13	9	9	10	9	9	10	10	9
28	11	9	9	13	8	9	10	9	9	10	10	9
29	9		9	13	8	9	9	9	9	10	10	9
30	9		9	13	9	9	9	9	9	10	10	9
31	9		9		9		9	9		10		9
Medie	9	9	9	11	10	12	10	10	9	9	11	10

Media annua: 10

Bacino: ALTO ADIGE

Stazione: RIDANNA a VIPITENO (m 940.00 s. m.)

Giorno	G	F	M	A	M	G	L	A	S	O	N	D
1	42	47	44	35	72	103	97	101	95	78	59	58
2	41	51	46	37	84	101	95	105	88	77	63	68
3	39	57	48	39	94	97	88	98	87	75	73	61
4	43	55	41	41	99	94	106	134	81	71	88	58
5	41	50	38	45	109	99	112	68	79	68	197	57
6	37	48	36	45	140	102	122	41	75	67	200	54
7	41	47	35	46	172	107	125	45	75	69	200	54
8	40	44	32	48	156	127	107	49	72	66	200	51
9	38	45	30	47	146	131	99	51	74	67	197	49
10	38	42	31	51	107	125	97	55	74	65	146	47
11	36	41	29	53	105	120	86	58	71	59	132	48
12	37	39	25	55	98	119	85	63	69	54	93	45
13	35	37	22	55	99	149	91	65	68	54	79	43
14	35	38	19	56	97	152	89	71	67	48	75	47
15	36	38	17	58	94	147	86	76	67	47	73	55
16	34	39	21	62	88	141	79	200	66	45	67	58
17	34	40	23	65	119	138	78	200	64	41	67	54
18	33	36	25	67	122	132	75	200	61	39	65	59
19	30	38	28	61	127	127	172	200	68	37	62	63
20	31	35	31	63	139	125	173	197	68	38	62	67
21	32	33	33	64	145	116	147	195	64	36	59	69
22	32	37	33	69	147	105	94	198	61	34	63	67
23	31	35	31	67	152	105	79	197	59	31	68	66
24	30	32	30	67	155	128	83	199	61	36	65	64
25	29	36	29	65	188	119	87	182	65	33	59	61
26	28	39	27	60	178	121	95	178	67	37	57	59
27	26	39	27	62	157	124	97	158	67	41	58	57
28	31	42	32	64	131	99	99	147	68	43	56	56
29	33		34	68	122	97	109	138	73	48	55	58
30	35		35	68	109	88	108	113	76	55	53	59
31	37		36		105		103	107		57		62
Media	35	41	31	56	124	118	102	125	71	52	93	57

Media annua: 75

Bacino: ALTO ADIGE

Stazione: ISARCO a FRA DI SOPRA (m 750.00 s. m.)

Giorno	G	F	M	A	M	G	L	A	S	O	N	D
1	58	50	50	50	92	99	95	110	120	90	100	»
2	55	50	50	50	94	100	100	110	120	90	100	»
3	55	50	50	50	98	95	100	110	120	90	90	»
4	55	50	50	50	110	100	100	100	120	90	120	»
5	50	50	50	50	110	100	105	110	120	90	115	»
6	65	50	50	45	112	106	140	110	120	90	115	»
7	65	50	55	45	111	109	140	110	120	90	110	»
8	50	50	50	55	110	105	140	110	120	90	100	»
9	50	50	50	60	104	110	130	140	120	90	100	»
10	50	50	50	60	110	118	120	120	120	90	100	»
11	50	50	50	60	95	120	110	115	120	135	100	»
12	50	50	50	60	110	120	105	110	120	100	100	»
13	48	50	50	60	110	120	110	110	120	95	100	»
14	48	50	50	60	110	120	110	110	100	95	100	»
15	45	50	50	60	110	120	120	110	100	100	90	»
16	45	50	50	65	110	130	130	170	100	110	90	»
17	40	50	50	65	110	130	140	200	100	100	90	»
18	40	50	50	65	120	130	150	180	100	100	100	»
19	40	50	50	70	120	130	140	180	100	110	100	»
20	40	50	50	75	102	120	130	170	100	105	90	»
21	39	50	50	80	100	110	130	160	100	105	90	»
22	36	60	50	75	110	110	120	150	100	100	90	»
23	34	60	50	70	120	120	120	150	100	110	90	»
24	32	60	50	75	128	130	130	150	100	121	90	»
25	30	50	50	75	160	120	120	150	100	115	90	»
26	20	50	50	75	130	110	120	140	100	110	90	»
27	60	50	50	75	135	108	115	130	90	115	90	»
28	50	50	50	75	120	105	120	125	90	140	80	»
29	50		50	80	114	103	125	120	90	100	80	»
30	50		30	85	98	100	115	125	90	100	80	»
31	50		30		100		110	130		100		»
Media	47	50	49	64	112	113	121	138	107	102	96	»

Media annua: »

Bacino: ALTO ADIGE

Stazione: BRAIES a S. VITO IN BRAIES (m 1344.84 s. m.)

Giorno	G	F	M	A	M	G	L	A	S	O	N	D
1	56	56	58	56	58	60	57	61	70	59	60	58
2	56	56	58	56	58	60	57	61	69	59	60	58
3	56	57	57	56	58	59	57	61	69	58	62	58
4	56	57	57	56	58	59	57	61	68	58	66	58
5	56	57	57	56	58	59	57	61	68	58	72	58
6	56	57	57	56	58	58	58	62	67	58	72	58
7	56	57	57	56	58	58	58	62	66	58	72	58
8	56	57	57	56	58	58	58	62	66	58	71	58
9	56	57	57	56	58	58	58	65	65	58	70	58
10	56	57	57	56	58	57	58	65	64	58	70	58
11	56	57	57	56	58	57	58	64	64	58	69	58
12	56	57	56	56	58	57	58	64	64	58	68	58
13	56	57	56	56	58	56	58	64	63	58	66	57
14	56	57	56	56	58	56	59	63	63	58	64	57
15	56	57	56	56	58	55	59	63	63	58	64	57
16	56	57	56	57	59	55	59	64	62	58	63	57
17	56	58	56	57	59	57	59	72	62	59	63	57
18	56	58	56	57	59	58	60	85	62	59	63	57
19	56	58	56	57	59	58	60	87	62	59	62	57
20	56	58	55	57	59	57	60	84	61	59	62	57
21	56	58	55	57	59	57	60	82	61	59	61	57
22	56	58	55	57	59	57	60	80	61	60	61	57
23	56	58	55	57	59	56	61	79	60	60	60	57
24	56	58	55	57	59	56	61	77	60	60	60	57
25	56	58	55	57	59	56	61	76	60	61	59	57
26	56	58	55	57	59	56	61	76	60	61	59	57
27	56	58	55	57	59	57	62	74	60	61	59	57
28	56	58	59	57	60	57	62	73	60	61	59	57
29	56		55	58	60	57	62	71	59	61	59	57
30	56		55	58	60	57	62	70	59	60	58	57
31	56		55		60		61	72		60		56
Media	56	57	56	57	59	57	59	70	63	59	64	57

Media annua: 60

Bacino: ALTO ADIGE

Stazione: RIENZA a MONGUELFO (m 1077.57 s. m.)

Giorno	G	F	M	A	M	G	L	A	S	O	N	D
1	4	4	1	1	10	16	14	30	80	30	30	48
2	5	5	2	2	10	14	19	28	85	40	35	50
3	4	4	2	1	12	12	15	28	40	85	35	53
4	4	5	3	1	12	13	12	25	30	86	60	51
5	4	2	1	1	18	10	14	25	28	30	110	60
6	4	1	1	2	10	9	14	20	30	40	50	65
7	4	1	2	1	12	11	14	18	32	55	55	64
8	5	2	2	1	15	12	16	18	30	55	51	60
9	5	3	1	1	16	15	16	20	28	51	60	68
10	4	3	1	2	15	15	17	21	28	50	70	70
11	4	1	2	3	16	16	15	20	30	48	65	65
12	4	2	2	3	10	12	20	30	35	46	50	48
13	5	2	2	5	10	12	19	20	36	40	60	45
14	3	1	1	5	12	14	16	25	33	60	55	45
15	3	1	1	4	15	15	19	30	35	65	56	40
16	2	1	2	4	10	16	20	50	30	60	54	35
17	4	1	1	5	11	18	21	78	28	50	51	30
18	4	1	1	5	15	19	24	135	30	55	52	18
19	5	2	1	9	16	19	30	135	31	50	40	20
20	4	1	2	9	15	15	25	120	31	40	45	22
21	4	1	2	9	17	11	30	90	30	35	48	25
22	4	2	1	10	15	11	25	95	28	34	49	20
23	5	2	1	8	20	12	20	80	28	33	40	16
24	5	1	1	9	18	12	18	80	26	35	50	17
25	5	1	1	10	15	14	25	60	30	30	55	18
26	4	1	1	10	21	15	25	70	35	30	49	20
27	4	1	1	10	20	14	30	50	30	29	40	18
28	4	1	1	10	22	12	35	40	31	30	48	19
29	4		2	9	11	12	30	40	30	35	55	16
30	4		2	10	12	14	25	50	30	34	50	15
31	5		1		10		30	30		35		15
Media	4	2	1	5	14	14	21	50	31	42	52	37

Media annua: 23

Bacino: ALTO ADIGE

Stazione: RIENZA a BRUNICO (m 822.93 s. m.)

Giorno	G	F	M	A	M	G	L	A	S	O	N	D
1	100	80	90	90	»	100	90	108	»	»	»	»
2	100	80	80	90	90	»	90	105	»	»	»	»
3	100	80	80	»	90	100	»	108	»	»	»	»
4	90	80	80	80	90	100	90	108	»	»	»	»
5	90	80	80	80	100	»	100	110	»	»	»	»
6	»	»	»	80	100	100	105	122	»	»	»	»
7	90	75	70	80	100	100	92	122	»	»	»	»
8	80	75	70	80	»	100	92	127	»	»	»	»
9	100	75	70	»	100	100	92	132	»	»	»	»
10	100	75	80	70	120	120	93	118	»	»	»	»
11	100	80	90	70	120	120	93	120	»	»	»	»
12	100	80	90	70	120	»	92	120	»	»	»	»
13	90	»	»	70	110	125	90	120	»	»	»	»
14	80	80	80	80	110	125	90	130	»	»	»	»
15	»	80	80	80	»	125	115	155	»	»	»	»
16	100	80	90	»	110	100	113	170	»	»	»	»
17	100	80	80	90	110	100	110	192	»	»	»	»
18	80	90	80	90	130	100	120	»	»	»	»	»
19	80	90	80	80	130	»	123	»	»	»	»	»
20	80	»	»	70	120	100	120	»	»	»	»	»
21	90	100	90	70	120	100	120	»	»	»	»	»
22	»	100	90	70	»	90	118	»	»	»	»	»
23	100	100	100	»	120	90	115	»	»	»	»	»
24	100	90	100	»	120	90	115	»	»	»	»	»
25	100	90	90	80	110	100	105	»	»	»	»	»
26	100	90	90	80	100	»	105	»	»	»	»	»
27	100	»	»	80	100	90	118	»	»	»	»	»
28	80	83	90	80	100	90	110	»	»	»	»	»
29	80		90	80	»	90	105	»	»	»	»	»
30	»		90	80	100	90	103	»	»	»	»	»
31	100		90		100		105	»		»		»
Medie	»	»	»	»	»	»	»	»	»	»	»	»

Media annua: »

Bacino: ALTO ADIGE

Stazione: AURINO a CA' DI PIETRA (m 1035.00 s. m.)

Giorno	G	F	M	A	M	G	L	A	S	O	N	D
1	58	50	51	48	78	73	83	98	94	72	64	58
2	58	50	50	48	73	75	83	97	90	72	64	58
3	56	50	50	48	78	73	87	104	93	69	64	56
4	56	50	50	49	82	74	90	107	90	68	65	56
5	56	50	50	50	86	84	100	121	91	68	74	56
6	56	50	50	51	91	94	122	111	88	68	69	54
7	54	50	50	52	96	103	117	100	87	68	68	54
8	54	50	50	53	85	107	100	98	88	67	68	54
9	54	50	50	54	78	111	89	114	89	67	67	54
10	52	50	50	56	75	120	86	100	87	68	67	54
11	50	50	50	55	73	127	90	96	85	67	66	54
12	50	50	50	56	72	123	94	96	84	74	64	54
13	50	50	50	56	75	120	98	96	83	76	63	54
14	50	50	50	61	80	121	116	95	85	71	64	54
15	50	50	50	58	86	111	120	100	79	69	64	54
16	50	50	50	57	87	120	97	164	87	68	63	54
17	50	50	50	56	88	117	104	150	80	77	63	54
18	50	50	50	56	87	120	121	167	78	73	62	54
19	50	50	50	57	87	127	116	138	78	70	62	54
20	50	50	50	62	80	110	111	122	76	71	61	54
21	50	50	49	62	80	101	102	124	75	69	61	54
22	50	50	49	58	82	96	101	112	75	67	61	54
23	50	50	48	58	89	101	140	116	74	66	61	54
24	50	50	49	59	101	112	128	104	78	65	60	54
25	50	50	49	68	99	110	113	104	71	70	60	54
26	50	50	49	62	98	94	106	97	70	71	59	50
27	50	50	48	64	88	95	108	93	70	72	59	50
28	50	51	48	70	83	101	112	91	71	69	58	50
29	50		48	72	78	96	100	89	70	68	58	50
30	50		48	73	75	87	97	88	69	66	58	50
31	50		49		74		98	100		65		50
Medie	52	50	50	57	88	103	104	109	81	69	63	54

Media annua: 73

Bacino: ALTO ADIGE

Stazione: RIO RIVA a CANTUCCIO (m 862.00 s. m.)

Giorno	G	F	M	A	M	G	L	A	S	O	N	D
1	96	96	97	93	104	130	135	173	154	125	120	110
2	96	96	95	93	105	134	138	172	150	125	120	110
3	96	97	95	94	107	137	140	178	148	125	119	110
4	96	98	95	94	114	140	145	178	145	124	118	109
5	96	98	95	94	125	140	150	195	140	124	116	109
6	96	98	95	94	120	142	148	175	140	125	118	109
7	96	98	96	95	124	145	146	170	135	125	117	109
8	96	98	95	95	126	146	143	170	135	125	117	109
9	96	98	94	95	126	150	142	170	132	125	117	108
10	96	98	94	95	128	152	144	174	132	125	117	108
11	96	98	94	95	130	154	143	175	133	126	116	108
12	96	98	94	97	130	155	141	180	133	126	115	108
13	96	98	94	97	130	158	140	180	133	125	114	108
14	96	97	94	96	132	160	140	185	130	125	114	107
15	96	98	94	97	134	160	160	185	130	124	112	107
16	96	97	94	98	132	165	152	190	130	124	112	107
17	96	97	94	98	133	168	155	250	130	124	112	106
18	96	97	94	98	132	170	155	240	130	124	112	106
19	96	97	94	100	130	160	155	190	128	124	112	106
20	96	97	94	100	130	155	155	168	128	122	111	106
21	95	97	94	100	130	150	157	167	128	122	111	106
22	95	97	94	100	130	150	157	165	128	122	111	106
23	96	96	93	100	130	160	158	164	128	122	110	106
24	95	97	93	100	130	146	160	164	128	122	110	106
25	96	96	98	100	130	136	160	162	125	122	110	107
26	96	96	93	102	129	135	160	162	125	122	110	107
27	96	97	98	101	129	132	170	160	125	122	110	106
28	96	97	93	102	130	130	174	160	125	120	110	106
29	96		93	102	130	132	178	160	125	120	110	106
30	96		93	102	130	132	173	160	125	120	110	107
31	95		93		130		172	155		120		107
Medie	96	97	94	98	126	147	153	176	133	123	114	107

Media annua: 122

Bacino: ALTO ADIGE

Stazione: RIO SELVA a SELVA DEI MOLINI (m 1140.00 s. m.)

Giorno	G	F	M	A	M	G	L	A	S	O	N	D
1	55	52	52	52	72	63	53	56	48	32	36	24
2	55	52	52	52	74	60	54	57	47	26	35	25
3	55	52	52	52	77	61	56	68	49	25	35	25
4	55	52	52	53	81	66	59	78	48	25	34	24
5	55	52	52	55	81	67	64	73	47	25	42	24
6	54	52	52	54	83	68	74	69	46	25	36	24
7	53	52	51	53	82	75	72	61	46	24	37	24
8	53	52	51	54	72	76	60	59	50	24	37	24
9	53	52	52	56	68	82	55	60	36	24	36	24
10	52	52	52	56	66	81	51	63	32	24	41	23
11	53	52	52	56	65	81	52	60	32	23	41	23
12	52	52	53	57	66	84	66	63	32	26	30	22
13	52	52	53	58	65	81	61	67	38	28	29	22
14	52	52	52	57	68	88	66	62	46	26	30	22
15	50	51	52	58	71	78	67	65	39	26	29	21
16	49	51	51	59	78	80	59	71	40	26	28	22
17	52	51	52	59	75	77	64	80	35	30	32	21
18	52	51	52	58	80	79	75	79	36	29	36	21
19	52	51	52	59	76	92	72	68	34	28	29	21
20	52	51	52	61	71	77	66	64	34	30	27	21
21	52	52	52	62	70	69	63	61	32	28	36	21
22	52	53	52	61	70	65	59	61	29	28	36	21
23	52	52	52	60	77	69	68	58	28	27	36	21
24	52	52	52	61	84	75	68	56	34	29	37	21
25	52	51	52	62	93	70	65	55	37	33	26	21
26	52	52	52	62	80	64	61	51	27	35	25	21
27	52	52	52	64	71	61	64	49	33	34	25	21
28	52	52	52	66	67	68	63	48	51	34	25	21
29	52		52	68	66	62	58	47	47	31	25	21
30	52		51	71	63	55	56	47	40	29	24	21
31	52		51		62		55	54		36		21
Medie	53	52	52	58	73	72	62	62	39	28	33	22

Media annua: 50

Bacino: ALTO ADIGE

Stazione: RIENZA a S. LORENZO (m 799.35 s. m.)

Giorno	G	F	M	A	M	G	L	A	S	O	N	D
1	70	70	80	80	150	150	»	»	»	140	140	135
2	70	70	80	80	150	130	»	»	»	140	140	135
3	75	65	80	80	150	140	»	»	»	140	140	135
4	75	65	80	80	150	140	»	»	»	140	»	130
5	75	60	85	80	150	150	»	»	»	140	»	130
6	70	60	85	85	150	150	»	»	»	140	»	130
7	70	60	80	85	150	150	»	»	»	140	»	120
8	75	65	80	90	150	150	»	»	»	140	»	120
9	75	70	80	90	140	»	»	»	»	140	»	120
10	75	70	75	90	130	»	»	»	»	145	»	120
11	70	80	80	90	130	»	»	»	»	145	»	110
12	70	80	75	95	130	»	»	»	»	150	»	110
13	70	80	75	95	130	»	»	»	»	140	»	100
14	75	75	75	95	140	»	»	»	»	140	»	100
15	75	75	80	100	140	»	»	»	»	140	»	100
16	75	75	80	100	150	»	»	»	»	150	»	100
17	75	70	80	100	150	»	»	»	»	150	»	100
18	75	70	80	100	»	»	»	»	»	140	»	100
19	75	70	80	100	»	»	»	»	150	140	»	100
20	75	70	80	110	»	»	»	»	150	140	150	100
21	75	90	75	110	»	»	»	»	150	140	150	100
22	70	90	75	120	»	»	»	»	145	140	150	100
23	70	80	75	120	»	»	»	»	145	140	145	100
24	70	80	75	120	»	»	»	»	145	140	145	100
25	70	75	80	130	»	»	»	»	140	140	140	95
26	70	75	80	130	150	»	»	»	140	140	140	95
27	70	75	80	120	140	»	»	»	140	135	140	90
28	70	75	80	130	130	»	»	»	140	135	135	90
29	70		80	140	130	»	»	»	140	135	135	90
30	70		80	140	120	»	»	»	140	135	135	90
31	70		80		120		»	»		140		90
Media	72	73	79	104	»	»	»	»	»	141	»	108

Media annua: »

Bacino: ALTO ADIGE

Stazione: GADERA a MANTANA (m 332.60 s. m.)

Giorno	G	F	M	A	M	G	L	A	S	O	N	D
1	48	48	52	51	73	70	66	80	115	»	»	»
2	48	48	52	52	73	68	65	85	110	»	»	»
3	48	48	52	52	73	68	64	86	108	»	»	»
4	48	48	51	53	74	67	64	88	104	»	»	»
5	47	48	51	55	73	67	63	86	102	»	»	»
6	47	48	51	58	72	66	71	85	100	»	»	»
7	47	49	51	59	72	65	70	85	98	»	»	»
8	47	49	52	60	72	65	70	85	95	»	»	»
9	47	49	52	62	72	65	70	85	90	»	»	»
10	47	50	53	62	72	65	70	82	88	»	»	»
11	46	50	53	64	72	66	69	82	87	»	»	»
12	45	50	53	65	73	66	69	80	85	»	»	»
13	45	50	52	65	73	66	70	80	83	»	»	»
14	44	50	52	65	72	65	71	80	80	»	»	»
15	44	50	51	66	72	65	71	78	80	»	»	»
16	44	50	51	66	72	64	75	177	79	»	»	»
17	43	51	51	66	73	64	88	230	78	»	»	»
18	43	51	51	67	74	65	110	185	78	»	»	»
19	43	51	51	67	75	66	123	156	77	»	»	»
20	44	51	51	67	75	68	116	133	75	»	»	»
21	44	51	51	67	74	70	107	123	75	»	»	»
22	45	52	51	68	74	70	100	118	74	»	»	»
23	45	52	51	70	73	71	94	110	73	»	»	»
24	45	52	51	70	73	69	87	133	73	»	»	»
25	47	52	51	70	76	68	80	122	72	»	»	»
26	47	52	51	71	77	67	80	116	71	»	»	»
27	47	52	51	71	75	68	80	111	70	»	»	»
28	47	52	51	71	75	67	79	107	69	»	»	»
29	48		51	72	74	67	79	105	69	»	»	»
30	48		51	73	71	66	79	118	68	»	»	»
31	48		51		70		79	122		»		»
Media	46	50	51	64	73	67	80	110	84	»	»	»

Media annua: »

Bacino: ALTO ADIGE

Stazione: RIENZA a VANDOIES (m 740.00 s. m.)

Giorno	G	F	M	A	M	G	L	A	S	O	N	D
1	110	95	105	96	115	185	171	188	223	148	153	107
2	108	95	100	98	115	180	170	189	211	148	148	110
3	109	96	100	100	115	180	171	193	216	130	147	110
4	110	98	100	100	116	180	175	197	208	131	167	170
5	110	98	100	100	120	180	178	228	202	189	290	170
6	110	98	100	100	120	180	199	228	199	140	228	170
7	110	98	100	100	120	188	232	210	194	189	202	160
8	108	96	100	100	120	197	202	199	195	137	193	150
9	108	96	100	100	123	208	184	253	189	129	188	170
10	106	96	100	100	125	206	176	215	185	135	188	150
11	105	95	98	100	128	210	174	203	182	137	178	135
12	105	95	96	100	130	218	190	200	180	130	176	130
13	106	95	96	100	130	220	192	199	178	171	170	130
14	105	95	96	102	130	222	184	196	185	155	160	125
15	105	98	95	101	132	216	198	196	177	147	166	125
16	100	98	95	100	136	221	208	258	176	139	159	120
17	100	100	95	103	140	216	195	331	177	144	155	130
18	100	100	95	105	145	219	287	377	170	176	152	128
19	100	100	95	106	150	227	243	352	165	166	152	125
20	100	106	100	106	148	230	237	320	164	173	149	120
21	99	105	100	108	149	212	220	299	162	169	146	100
22	98	105	95	110	150	198	209	276	162	165	148	100
23	98	105	95	110	150	192	211	268	157	158	144	110
24	98	105	95	110	170	200	229	258	153	150	143	110
25	98	106	96	112	195	223	223	238	151	155	140	110
26	96	106	96	112	200	209	208	236	148	159	140	110
27	95	107	96	113	200	198	208	223	149	172	126	110
28	95	108	95	115	189	189	216	215	158	163	125	105
29	95		95	115	184	187	207	208	153	160	120	110
30	95		100	115	180	179	197	201	148	159	107	110
31	95		100		180		190	263		157		110
Media	102	100	98	105	145	202	201	238	177	151	162	126

Media annua: 151

Bacino: ALTO ADIGE

Stazione: ISARCO a BRESSANONE (m 550.00 s. m.)

Giorno	G	F	M	A	M	G	L	A	S	O	N	D
1	65	68	84	50	140	152	147	174	214	»	»	»
2	47	67	83	50	138	157	153	175	204	»	»	»
3	80	62	84	23	154	136	135	181	214	»	»	»
4	75	60	82	66	172	145	156	178	203	»	»	»
5	80	60	80	77	166	162	156	230	184	»	»	»
6	35	44	58	80	182	164	195	220	184	»	»	»
7	78	74	69	78	178	176	254	182	182	»	»	»
8	85	75	80	90	157	186	176	178	185	»	»	»
9	75	68	77	93	158	218	158	273	186	»	»	»
10	74	70	82	49	153	200	154	208	179	»	»	»
11	78	67	88	82	143	190	154	189	176	»	»	»
12	70	47	87	103	130	215	190	189	174	»	»	»
13	42	26	48	108	129	227	176	194	166	»	»	»
14	48	49	74	106	140	221	164	182	167	»	»	»
15	34	58	72	108	148	208	196	184	166	»	»	»
16	33	61	60	110	162	224	176	265	160	»	»	»
17	40	68	87	117	174	207	175	355	154	»	»	»
18	40	67	78	113	175	215	264	412	151	»	»	»
19	60	42	58	111	185	230	250	400	»	»	»	»
20	65	40	60	115	164	221	232	310	»	»	»	»
21	60	40	81	116	162	197	200	385	»	»	»	»
22	85	92	77	115	164	177	200	264	»	»	»	»
23	50	88	74	110	175	181	190	249	»	»	»	»
24	72	80	85	116	234	202	232	242	»	»	»	»
25	65	90	76	117	202	224	214	234	»	»	»	»
26	67	88	80	116	228	182	197	235	»	»	»	»
27	68	23	24	120	196	174	194	221	»	»	»	»
28	50	70	74	121	178	170	207	214	»	»	»	»
29	75		50	136	165	172	182	205	»	»	»	»
30	71		80	138	168	155	174	196	»	»	»	»
31	70		83		154		171	278		»		»
Media	62	62	72	98	165	190	188	239	»	»	»	»

Media annua: »

Bacino: ALTO ADIGE

Stazione: EGA a PONTE NOVA ◆ (m 870.00 s. m.)

Giorno	G	F	M	A	M	G	L	A	S	O	N	D
1	12	10	18	11	30	31	25	28	»	»	»	»
2	12	10	16	12	28	28	24	28	»	»	»	»
3	11	10	15	13	30	27	24	27	»	»	»	»
4	12	10	15	16	30	26	23	27	»	»	»	»
5	10	10	14	14	30	26	22	26	»	»	»	»
6	9	11	13	15	31	27	35	25	»	»	»	»
7	13	10	14	17	54	27	32	25	»	»	»	»
8	10	10	14	20	44	42	25	25	»	»	»	»
9	10	10	15	21	38	32	24	56	»	»	»	»
10	11	10	15	25	36	30	23	29	»	»	»	»
11	12	10	15	25	34	28	22	27	»	»	»	»
12	12	10	16	30	31	28	22	26	»	»	»	»
13	11	10	14	26	29	26	21	25	»	»	»	»
14	11	11	13	25	29	27	20	24	»	»	»	»
15	10	10	14	27	29	28	35	23	»	»	»	»
16	10	10	12	26	29	30	24	24	»	»	»	»
17	10	10	12	31	31	38	24	»	»	»	»	»
18	10	10	11	28	30	29	49	»	»	»	»	»
19	10	10	12	27	49	28	79	»	»	»	»	»
20	10	9	10	29	38	29	58	»	»	»	»	»
21	10	11	13	38	35	29	49	»	»	»	»	»
22	10	24	13	31	33	26	44	»	»	»	»	»
23	9	20	14	28	32	25	39	»	»	»	»	»
24	10	16	14	28	33	25	35	»	»	»	»	»
25	10	15	14	29	34	32	35	»	»	»	»	»
26	9	14	12	29	39	27	33	»	»	»	»	»
27	9	13	12	29	36	28	32	»	»	»	»	»
28	9	17	13	29	32	27	38	»	»	»	»	»
29	9		12	30	31	26	36	»	»	»	»	»
30	9		11	29	30	26	34	»	»	»	»	»
31	8		12		30		52	»		»		»
Media	10	12	14	25	34	28	33	»	»	»	»	»

Media annua: »

Bacino: ALTO ADIGE

Stazione: ISARCO a CARDANO (m 276.00 s. m.)

Giorno	G	F	M	A	M	G	L	A	S	O	N	D
1	121	110	100	78	164	191	154	170	241	192	190	222
2	120	108	100	78	184	188	163	171	238	188	191	239
3	120	107	100	78	170	181	161	169	236	186	192	240
4	120	107	100	74	169	182	163	170	235	185	136	238
5	118	105	97	80	204	185	171	188	233	184	218	238
6	119	106	96	80	203	198	188	186	229	183	247	250
7	177	104	100	80	195	200	215	173	228	188	265	250
8	117	103	101	80	194	220	193	173	226	183	264	255
9	121	103	100	84	199	221	174	210	225	181	258	247
10	120	102	102	81	184	211	160	190	222	180	259	242
11	121	101	112	80	182	219	157	182	220	182	248	235
12	116	101	104	87	182	224	169	183	200	184	248	250
13	117	100	98	88	191	209	161	187	195	206	244	242
14	118	100	94	89	199	211	152	184	197	190	243	241
15	120	101	94	89	208	203	177	184	198	187	249	237
16	119	98	91	92	205	238	161	210	199	186	248	240
17	118	98	98	91	204	208	168	259	201	186	248	240
18	114	99	98	92	205	220	220	298	198	191	247	249
19	116	97	86	90	200	212	227	300	196	188	250	221
20	118	97	86	91	201	213	223	295	195	202	250	198
21	118	96	86	145	202	208	213	285	194	198	247	220
22	115	95	96	144	201	200	208	250	197	190	251	242
23	115	94	86	121	205	220	205	248	195	189	252	244
24	116	94	87	142	190	228	210	239	195	186	247	243
25	116	95	86	140	190	230	209	234	194	182	251	240
26	119	96	90	141	224	214	200	237	198	184	250	239
27	118	98	86	148	212	200	202	233	192	193	248	234
28	116	100	81	147	288	190	203	234	190	189	251	248
29	115		78	148	199	170	198	230	191	191	252	240
30	113		80	149	197	168	194	229	192	189	250	238
31	111		80		198		181	237		190		231
Media	117	101	93	104	196	205	186	217	208	188	240	238

Media annua: 174

Bacino: MEDIO E BASSO ADIGE

Stazione: ADIGE a BRONZOLO (m 226.96 s. m.)

Giorno	G	F	M	A	M	G	L	A	S	O	N	D
1	57	61	82	65	133	132	128	148	199	124	129	122
2	57	63	82	62	123	127	127	144	189	122	138	125
3	75	65	79	54	135	121	100	144	193	120	184	135
4	66	65	83	60	144	128	121	150	182	118	290	125
5	60	62	77	68	144	137	139	171	179	115	310	100
6	51	58	57	70	148	142	162	164	176	117	223	105
7	60	67	81	72	211	136	223	162	174	120	192	103
8	64	68	85	77	164	161	161	148	172	115	175	107
9	50	66	85	77	151	182	148	220	178	95	160	104
10	66	64	87	68	148	176	131	166	163	105	155	100
11	68	61	89	74	141	178	133	153	156	105	152	95
12	51	63	88	80	128	185	155	150	155	187	146	93
13	68	52	61	83	122	172	148	151	158	118	150	105
14	59	66	73	82	125	192	139	146	160	143	145	103
15	52	66	69	83	136	179	172	148	150	128	147	104
16	36	68	63	88	140	198	163	224	162	120	150	100
17	51	70	65	95	152	180	150	402	162	138	140	117
18	60	68	68	83	158	182	231	392	152	146	188	115
19	52	61	60	81	162	193	271	340	153	132	135	115
20	65	55	52	86	154	192	220	286	150	175	132	114
21	62	67	71	124	140	178	196	265	157	154	130	116
22	55	103	74	120	139	163	183	254	146	147	136	111
23	88	86	73	102	159	145	166	247	147	131	132	112
24	64	82	74	108	200	183	185	235	142	141	130	115
25	65	88	70	108	187	190	176	227	140	135	128	108
26	68	80	72	108	215	164	162	225	135	142	132	102
27	73	58	58	113	190	161	160	216	132	163	125	102
28	69	47	74	113	174	145	176	198	126	152	118	110
29	61		65	115	158	140	160	190	125	137	127	116
30	58		78	116	143	142	146	186	123	137	124	116
31	65		78		137		139	289		140		112
Media	59	67	73	88	153	163	168	209	158	131	156	110

Media annua: 128

Bacino: MEDIO E BASSO ADIGE

Stazione: ADIGE a EGNA (m 213.62 s. m.)

Giorno	G	F	M	A	M	G	L	A	S	O	N	D
1	124	128	144	120	216	284	222	252	320	212	228	192
2	124	134	140	126	214	230	218	258	284	202	216	196
3	126	136	140	120	218	220	204	256	296	196	218	218
4	124	138	136	120	242	226	218	258	284	196	266	180
5	126	138	140	136	252	286	220	290	284	190	680	182
6	124	136	134	126	266	246	242	290	262	190	404	180
7	126	126	132	124	308	244	374	264	262	186	840	176
8	124	130	136	138	308	292	274	258	280	184	310	178
9	126	130	138	148	258	310	244	430	268	182	290	176
10	124	136	136	162	242	296	246	300	256	188	289	174
11	138	136	136	142	230	298	226	270	250	196	258	172
12	144	138	140	128	218	314	228	268	248	182	262	162
13	140	140	140	134	218	308	250	264	248	262	250	160
14	142	136	134	140	220	318	240	264	264	222	242	158
15	126	138	132	140	240	310	280	250	248	210	236	158
16	124	134	134	142	238	320	272	410	250	222	236	156
17	124	138	132	184	254	312	260	610	270	244	228	160
18	122	138	124	142	258	316	340	638	250	260	230	162
19	120	136	128	156	262	322	452	560	248	234	224	160
20	124	132	124	142	268	330	378	440	240	380	218	156
21	122	132	122	180	246	290	320	420	286	256	216	144
22	130	182	130	182	248	270	294	390	236	246	212	140
23	138	150	128	158	268	260	286	398	236	236	214	140
24	126	150	122	156	332	264	296	366	232	218	210	138
25	122	144	120	146	290	352	290	350	274	222	210	140
26	126	142	126	156	362	280	280	360	228	238	198	136
27	124	148	122	164	308	296	278	550	216	268	200	136
28	128	140	120	180	290	250	320	310	212	248	182	134
29	130		128	190	264	240	280	284	308	244	178	138
30	128		124	206	246	242	266	294	216	236	198	136
31	128		128		236		260	324		226		134
Media	128	139	131	149	259	281	285	343	254	222	255	160

Media annua: 217

Bacino: MEDIO E BASSO ADIGE
Stazione: ADIGE a S. MICHELE ALL'ADIGE (m 202.39 s. m.)

Giorno	G	F	M	A	M	G	L	A	S	O	N	D
1	48	40	30	10	130	140	164	146	216	110	150	82
2	46	42	28	8	145	136	164	154	200	100	155	90
3	50	40	30	6	160	132	162	152	214	95	180	124
4	50	46	32	12	160	130	160	152	196	95	240	110
5	48	48	28	10	216	130	160	190	188	95	432	95
6	48	46	26	18	246	142	162	175	183	92	282	88
7	48	40	28	18	252	166	162	162	175	90	240	82
8	50	40	30	20	248	222	164	148	178	90	197	80
9	44	42	28	20	200	210	160	210	173	90	197	76
10	40	46	26	18	196	216	160	189	170	88	182	76
11	44	46	24	16	170	214	188	168	162	86	175	75
12	46	48	26	20	116	210	188	158	156	86	168	75
13	46	50	24	28	114	200	140	152	150	160	155	78
14	46	50	20	38	112	200	130	150	152	132	148	72
15	50	56	18	46	126	210	166	150	149	108	140	70
16	48	56	16	56	146	220	170	268	143	144	135	68
17	46	56	18	75	166	200	180	470	170	138	130	67
18	46	60	20	82	170	210	220	498	158	160	125	66
19	42	64	20	82	166	210	325	420	150	140	125	65
20	46	80	20	80	160	200	265	354	140	198	122	62
21	48	86	18	86	158	194	228	320	135	167	120	60
22	46	84	18	90	156	170	203	285	135	155	119	57
23	42	71	18	100	174	170	191	282	132	130	115	60
24	40	66	16	96	186	170	190	264	130	118	112	60
25	46	64	16	90	190	168	193	250	128	130	110	60
26	42	52	16	92	186	168	183	258	125	138	108	60
27	40	46	14	94	175	170	178	288	125	170	102	60
28	40	32	12	100	166	170	208	222	122	160	98	58
29	40		10	128	164	165	180	210	118	155	90	58
30	42		10	128	140	165	160	200	115	152	86	58
31	40		10		140		154	248		150		50
Media	45	53	21	55	169	180	179	234	156	127	158	72

Media annua: 121

Bacino: MEDIO E BASSO ADIGE
Stazione: NOCE a MALE' (m 724 s. m.)

Giorno	G	F	M	A	M	G	L	A	S	O	N	D
1	5	6	15	6	37	41	41	32	40	28	29	26
2	5	23	14	6	38	28	39	28	37	27	32	22
3	25	15	14	6	40	42	33	31	37	27	34	22
4	8	10	14	6	42	45	43	33	37	26	66	19
5	8	14	15	7	47	41	44	30	36	25	67	18
6	8	6	14	6	45	45	49	29	36	26	54	33
7	8	6	18	9	58	48	56	33	35	26	48	29
8	8	6	18	9	40	49	46	30	35	26	46	18
9	8	»	16	11	44	46	43	37	34	34	45	24
10	8	»	18	13	40	51	38	29	32	30	44	27
11	8	10	18	13	36	51	44	33	32	26	44	16
12	8	6	19	14	32	50	44	33	31	42	42	16
13	8	7	13	14	32	54	39	33	30	41	34	16
14	8	»	12	14	38	57	42	32	31	35	39	16
15	8	10	11	17	35	54	41	39	30	24	32	28
16	8	»	10	18	44	53	34	51	41	54	31	23
17	8	»	9	18	46	52	37	87	38	47	30	22
18	8	»	9	28	49	55	47	70	39	41	35	14
19	8	»	6	23	42	54	51	62	38	35	26	25
20	8	»	6	25	48	50	44	55	36	46	25	28
21	8	9	6	34	48	46	43	50	33	40	25	12
22	8	18	6	»	42	36	37	52	32	36	34	10
23	8	»	6	»	52	37	36	51	31	35	28	»
24	8	»	6	22	59	47	39	50	30	34	26	»
25	6	»	6	32	55	46	40	55	28	38	28	»
26	»	»	6	33	60	57	34	51	30	38	28	»
27	»	»	6	31	55	44	33	45	29	35	20	10
28	»	16	6	34	47	44	41	43	28	34	20	10
29	»		9	35	37	42	38	40	29	29	20	14
30	»		7	37	44	44	32	38	28	32	26	10
31	23		6		44		31	45		34		18
Media	»	»	11	»	44	46	40	48	33	34	35	»

Media annua: »

Bacino: MEDIO E BASSO ADIGE
Stazione: S. BERNARDO DI RABBI (m 1095.00 s. m.)

Giorno	G	F	M	A	M	G	L	A	S	O	N	D
1	42	38	40	40	53	55	56	57	64	58	62	63
2	42	39	40	40	53	55	56	57	63	57	61	55
3	42	39	40	41	55	55	56	56	63	56	61	55
4	41	39	40	41	57	57	57	56	62	56	64	54
5	41	39	40	41	57	60	57	56	61	56	68	54
6	41	39	40	42	57	59	60	54	61	56	65	54
7	41	39	40	42	60	59	63	54	61	56	65	54
8	41	40	40	43	57	62	60	54	61	56	68	54
9	41	40	40	43	54	64	57	58	61	57	62	54
10	41	40	40	44	58	64	55	56	60	56	62	54
11	41	40	41	44	51	64	54	54	60	58	62	53
12	41	41	41	45	50	65	55	58	60	61	61	53
13	41	40	41	45	49	65	55	60	60	61	60	53
14	41	40	40	44	51	68	56	61	59	59	59	53
15	41	40	40	45	54	66	56	61	59	60	58	53
16	41	40	40	46	56	64	56	68	60	66	58	53
17	41	40	40	47	59	65	55	75	60	66	57	53
18	41	40	40	46	60	66	59	71	60	65	57	53
19	41	40	40	46	60	67	63	68	60	64	56	53
20	41	40	40	47	60	65	62	67	60	66	56	53
21	41	40	39	49	60	62	60	66	59	65	57	53
22	41	40	40	49	61	59	58	66	59	64	57	52
23	40	40	40	48	63	58	58	66	59	63	56	53
24	39	40	40	48	66	59	57	66	59	63	56	53
25	39	40	41	49	64	64	58	68	58	63	55	53
26	39	40	40	49	62	60	58	67	58	64	55	52
27	39	40	41	50	60	58	58	65	58	65	55	52
28	39	40	40	51	58	57	61	64	58	64	55	52
29	39		40	51	57	58	60	64	57	63	55	52
30	39		40	52	56	57	58	63	58	62	55	52
31	38		41		56		57	65		62		52
Media	41	40	40	46	57	61	58	62	60	61	59	54

Media annua: 53

Bacino: MEDIO E BASSO ADIGE
Stazione: RABBIES a PONDASIO (m 705.30 s. m.)

Giorno	G	F	M	A	M	G	L	A	S	O	N	D
1	»	»	55	50	67	100	88	98	95	82	90	87
2	»	»	55	50	70	100	85	98	95	82	100	86
3	»	»	55	50	70	100	85	98	90	80	130	80
4	»	»	55	50	75	95	80	98	90	80	150	80
5	»	»	55	50	75	95	80	98	88	80	150	80
6	»	»	55	50	75	93	80	98	88	79	130	75
7	»	»	55	50	75	93	80	98	88	77	120	75
8	»	»	55	50	80	93	80	98	88	77	120	75
9	»	»	55	50	82	95	80	98	88	77	120	70
10	»	»	55	50	82	95	80	98	88	77	100	70
11	»	»	55	54	85	95	80	98	88	77	100	70
12	»	»	55	54	88	100	80	98	86	80	100	70
13	»	»	55	56	88	100	80	98	86	88	100	70
14	»	»	55	60	88	100	85	100	86	88	90	70
15	»	»	55	60	88	100	85	100	85	88	90	68
16	»	»	55	60	88	100	90	100	85	88	90	67
17	»	»	55	63	90	100	98	100	85	88	90	64
18	»	»	55	65	90	100	100	100	82	90	90	64
19	»	»	55	65	90	100	100	110	82	90	88	64
20	»	»	55	67	90	97	100	130	82	90	88	60
21	»	»	55	69	90	97	100	140	82	90	88	60
22	»	»	55	70	92	97	98	130	82	90	88	60
23	»	»	52	70	95	97	98	100	82	90	87	60
24	»	»	52	70	95	95	98	100	82	90	87	60
25	»	»	51	70	100	95	98	100	82	90	87	60
26	»	»	51	70	100	90	98	100	82	90	87	60
27	»	»	51	70	100	90	98	96	82	90	87	60
28	»	»	51	70	100	90	98	96	80	90	87	60
29	»		50	70	100	90	98	95	80	90	87	59
30	»		50	70	100	88	98	95	80	90	87	59
31	»		50		100		98	95		90		59
Media	»	»	54	60	87	96	90	102	85	85	100	68

Media annua: »

Bacino: MEDIO E BASSO ADIGE
Stazione: NOVELLA a FONDO (m 803.00 s. m.)

Giorno	G	F	M	A	M	G	L	A	S	O	N	D
1	27	16	32	37	33	34	22	37	41	36	36	38
2	28	16	29	32	38	35	29	30	37	37	39	38
3	29	20	35	34	36	34	22	35	40	37	42	40
4	30	20	39	34	32	38	26	31	38	37	35	40
5	18	25	29	30	35	36	25	23	39	37	8	44
6	23	24	33	33	35	38	29	27	38	37	35	42
7	25	20	27	33	38	37	40	25	37	31	45	40
8	20	20	33	31	35	37	30	28	38	31	36	38
9	18	22	33	36	38	33	28	32	39	33	29	42
10	28	23	33	35	36	33	25	23	40	33	34	35
11	16	18	32	40	38	37	27	26	39	30	38	38
12	26	18	37	39	35	36	25	25	40	37	34	39
13	19	23	31	40	36	36	21	29	40	34	33	37
14	22	23	37	38	38	36	26	26	37	39	38	39
15	22	26	37	40	34	33	30	25	37	34	36	37
16	24	27	38	38	37	35	35	37	35	34	38	37
17	24	20	35	34	35	38	31	36	38	37	38	36
18	27	16	35	32	33	34	34	38	33	34	35	36
19	20	24	38	34	33	36	31	41	32	36	38	33
20	21	25	33	35	31	40	34	42	32	37	38	36
21	18	29	35	35	32	38	32	39	31	36	42	36
22	21	37	37	32	33	39	33	41	31	41	38	37
23	18	38	34	34	39	37	30	42	32	36	39	35
24	21	41	33	33	39	35	28	41	38	40	39	38
25	20	36	32	36	41	35	40	40	32	40	35	37
26	23	32	33	36	34	31	42	40	38	39	37	28
27	22	27	33	37	33	25	43	43	37	38	36	36
28	26	28	36	34	34	37	37	39	40	40	36	35
29	18		37	33	35	27	42	43	37	37	38	29
30	26		35	32	35	29	36	42	40	55	36	32
31	16		36		40		30	42				31
Media	22	24	34	35	35	35	31	34	37	37	36	37

Media annua: 33

Bacino: MEDIO E BASSO ADIGE
Stazione: NOCE ALLA RUPE (m 200.65 s. m.)

Giorno	G	F	M	A	M	G	L	A	S	O	N	D
1	97	151	180	164	139	130	145	112	140	121	149	129
2	96	151	145	165	120	106	148	104	142	103	154	112
3	148	147	159	147	132	138	113	110	140	128	154	120
4	150	150	158	151	180	141	124	131	114	130	250	103
5	151	147	137	136	136	109	137	107	138	124	260	186
6	102	96	100	150	136	132	136	112	134	148	238	181
7	155	148	137	140	146	136	144	89	135	141	176	151
8	146	148	150	145	113	138	116	121	136	141	171	91
9	103	148	153	149	142	101	140	131	137	101	163	113
10	145	150	155	96	142	138	110	148	138	137	155	110
11	148	149	155	99	140	148	131	147	135	138	142	93
12	153	140	157	144	132	106	128	147	136	130	150	130
13	155	95	102	158	141	136	121	145	133	146	148	131
14	157	152	159	130	142	138	129	88	135	144	154	135
15	156	150	145	137	102	135	108	88	134	140	147	131
16	105	142	135	136	141	136	111	130	135	131	147	135
17	154	151	159	118	136	136	107	168	137	142	134	111
18	156	140	156	148	130	137	107	153	127	140	147	96
19	155	147	109	146	105	98	116	162	140	152	135	139
20	154	96	109	146	138	130	106	166	144	170	126	138
21	157	160	160	146	137	138	104	163	145	160	145	131
22	142	168	159	148	104	133	115	152	143	147	137	132
23	102	139	139	145	126	127	129	160	138	145	142	132
24	156	135	153	107	158	142	104	114	143	145	131	128
25	155	142	156	128	135	141	112	146	104	148	148	97
26	154	119	162	136	142	110	111	167	142	148	131	136
27	155	101	113	125	135	135	112	165	142	142	117	130
28	154	130	163	130	139	131	126	141	142	156	140	128
29	150		163	132	118	112	106	140	139	155	140	132
30	100		163	148	147	145	111	140	137	119	130	131
31	153		165		141			141		155		140
Media	141	139	146	137	132	130	120	151	136	139	155	124

Media annua: 138

Bacino: MEDIO E BASSO ADIGE
Stazione: AVISIO a SORAGA (m 1205.00 s. m.)

Giorno	G	F	M	A	M	G	L	A	S	O	N	D
1	4	2	2	2	14	28	22	20	»	15	22	16
2	4	2	2	2	15	26	22	20	»	15	23	16
3	4	2	2	2	17	24	22	20	»	15	27	15
4	4	2	2	2	19	22	22	21	»	15	70	15
5	3	2	2	2	22	20	22	21	»	15	70	14
6	3	2	2	2	26	20	22	22	»	15	60	14
7	3	2	2	2	30	22	22	24	»	14	50	14
8	3	2	2	2	32	24	22	28	»	14	40	14
9	3	2	2	2	30	30	20	26	»	16	40	12
10	3	2	2	2	27	32	20	25	»	16	40	12
11	3	2	2	3	25	34	19	24	»	15	35	12
12	3	2	2	3	24	34	18	22	»	15	35	12
13	3	2	2	3	24	36	18	22	»	30	35	12
14	3	2	2	4	26	36	19	22	»	28	30	12
15	3	2	2	4	28	35	22	22	»	28	30	12
16	3	2	2	4	28	34	28	24	»	28	30	11
17	3	2	2	5	28	33	34	90	»	26	25	11
18	3	2	2	5	29	34	38	»	»	28	25	11
19	3	2	2	6	29	35	37	»	»	28	25	11
20	3	2	2	7	30	34	36	»	»	26	20	10
21	3	2	2	7	30	33	36	»	»	26	20	10
22	3	2	2	7	31	33	34	»	»	25	20	10
23	3	2	2	8	32	33	34	»	»	25	20	10
24	3	2	2	8	34	33	32	»	»	24	20	10
25	2	2	2	9	36	35	30	»	»	25	18	9
26	2	2	2	10	38	30	28	»	»	23	18	9
27	2	2	2	10	37	28	28	»	»	23	17	8
28	2	2	3	11	35	26	26	»	»	23	17	8
29		2	2	12	33	24	24	»	»	23	16	8
30		2	2	12	31	22	22	»	»	22	16	8
31		2	2		30		22	»		22		8
Media	3	2	2	5	24	30	26	»	»	21	30	11

Media annua: »

Bacino: MEDIO E BASSO ADIGE
Staz.: ROGGIA DER. DALL'AVISIO a SORAGA (m 1205.00 s. m.)

Giorno	G	F	M	A	M	G	L	A	S	O	N	D
1	»	16	19	18	20	20	20	20	21	»	»	»
2	»	16	19	18	20	20	20	20	21	»	»	»
3	»	16	19	18	20	20	20	20	21	»	»	»
4	»	16	19	18	20	20	20	20	21	»	»	»
5	»	16	19	18	20	20	20	20	20	»	»	»
6	»	16	19	18	20	20	20	20	20	»	»	»
7	»	16	19	18	20	22	20	20	20	»	»	»
8	»	16	19	18	20	22	20	20	20	»	»	»
9	»	16	19	18	19	22	20	22	20	»	»	»
10	»	16	19	18	19	22	20	24	20	»	»	»
11	»	16	19	18	19	20	20	24	21	»	»	»
12	»	16	19	18	19	18	20	24	21	»	»	»
13	»	16	19	18	19	10	20	26	21	»	»	»
14	»	16	19	19	20	10	20	26	21	»	»	»
15	»	16	19	19	20	20	20	24	21	»	»	»
16	»	16	18	19	20	22	20	22	21	»	»	»
17	»	16	18	19	20	22	20	22	»	»	»	»
18	»	16	18	19	20	22	20	22	»	»	»	»
19	»	»	18	20	20	22	20	22	»	»	»	»
20	»	»	18	20	20	22	20	20	»	»	»	»
21	»	»	18	20	20	21	20	20	»	»	»	»
22	»	»	18	20	20	22	20	20	»	»	»	»
23	»	18	18	20	20	23	20	20	»	»	»	»
24	»	18	18	20	20	23	20	21	»	»	»	»
25	»	18	18	20	20	25	21	21	»	»	»	»
26	16	18	18	20	20	22	22	20	»	»	»	»
27	16	18	18	20	20	20	22	20	»	»	»	»
28	16	18	18	20	20	20	20	20	»	»	»	»
29	16		18	21	20	20	20	20	»	»	»	»
30	16		18	21	20	20	20	20	»	»	»	»
31	16		18		20		20	21		»		»
Media	»	»	18	19	20	20	20	21	»	»	»	»

Media annua: »

Bacino: MEDIO E BASSO ADIGE
Stazione: AVISIO a PREDAZZO (m 978.51 s. m.)

Giorno	G	F	M	A	M	G	L	A	S	O	N	D
1	80	80	80	81	90	110	80	85	106	81	»	»
2	56	80	80	81	90	105	80	81	100	60	»	»
3	80	80	80	56	90	105	56	88	100	81	»	»
4	80	80	80	81	90	100	80	81	82	80	»	»
5	80	80	80	81	90	100	80	81	94	80	»	»
6	80	60	56	81	90	85	80	81	94	80	»	»
7	80	80	80	81	95	85	80	60	90	80	»	»
8	80	80	80	81	98	85	80	81	84	80	»	»
9	56	80	80	81	98	60	80	81	81	60	»	»
10	80	80	80	56	98	80	58	81	81	80	»	»
11	80	80	80	56	100	80	80	81	66	80	»	»
12	80	80	80	80	105	60	80	81	80	80	»	»
13	80	56	56	80	105	80	80	81	81	88	»	»
14	80	80	80	80	105	80	80	56	81	98	»	»
15	80	80	80	81	105	80	80	85	81	96	»	»
16	56	80	80	81	105	80	80	98	81	96	»	»
17	80	80	80	60	105	80	80	136	81	95	»	»
18	80	80	80	81	100	80	98	148	60	105	»	»
19	80	80	56	81	100	56	98	170	80	115	»	»
20	80	56	56	81	100	80	104	170	80	126	»	»
21	80	80	80	82	100	80	109	170	80	126	»	»
22	80	80	80	84	100	80	115	168	80	126	»	»
23	56	80	80	84	100	80	115	160	80	120	»	»
24	80	80	80	60	100	80	109	158	80	115	»	»
25	80	80	80	86	105	80	101	150	58	109	»	»
26	80	80	80	86	105	61	96	150	81	104	»	»
27	80	58	55	88	106	80	96	135	81	100	»	»
28	80	80	80	90	108	80	88	130	81	100	»	»
29	80		80	90	108	60	85	120	81	100	»	»
30	56		80	90	108	80	85	120	81	103	»	»
31	80		80		110		85	112		105		»
Media	76	77	76	79	100	81	87	112	82	96	»	»

Media annua: »

Bacino: MEDIO E BASSO ADIGE
Staz.: RIO LAGORAI a PONTE DELLA LASTA (m 1300.00 s. m.)

Giorno	G	F	M	A	M	G	L	A	S	O	N	D
1	6	6	6	6	32	19	»	»	»	»	»	»
2	6	6	6	6	30	19	»	»	»	»	»	»
3	6	6	6	6	35	20	»	»	»	»	»	»
4	6	6	6	6	39	38	»	»	»	»	»	»
5	6	6	6	6	37	38	»	»	»	»	»	»
6	6	6	6	6	45	56	»	»	»	»	»	»
7	6	6	6	6	39	55	»	»	»	»	»	»
8	6	6	6	7	42	54	»	»	»	»	»	»
9	6	6	6	9	33	53	»	»	»	»	»	»
10	6	6	6	10	23	52	»	»	»	»	»	»
11	6	6	6	11	20	50	»	»	»	»	»	»
12	6	6	6	11	18	49	»	»	»	»	»	»
13	6	6	6	11	20	30	»	»	»	»	»	»
14	6	6	6	11	30	48	»	»	»	»	»	»
15	6	6	6	15	34	30	»	»	»	»	»	»
16	6	6	6	15	46	28	»	»	»	»	»	»
17	6	6	6	13	42	49	»	»	»	»	»	»
18	6	6	6	13	38	50	»	»	»	»	»	»
19	6	6	6	13	38	37	»	»	»	»	»	»
20	6	6	6	14	34	32	»	»	»	»	»	»
21	6	6	6	19	36	31	»	»	»	»	»	»
22	6	6	6	16	39	24	»	»	»	»	»	»
23	6	6	6	15	40	21	»	»	»	»	»	»
24	6	6	6	17	49	20	»	»	»	»	»	»
25	6	6	6	19	46	27	»	»	»	»	»	»
26	6	6	6	21	38	21	»	»	»	»	»	»
27	6	6	6	21	30	19	»	»	»	»	»	»
28	6	6	6	27	24	17	»	»	»	»	»	»
29	6		6	27	22	16	»	»	»	»	»	»
30	6		6	31	20	14	»	»	»	»	»	»
31	6		6		20		»	»		»		»
Media	6	6	6	13	34	35	»	»	»	»	»	»

Media annua: »

Bacino: MEDIO E BASSO ADIGE
Stazione: AVISIO a LAVIS (m 242.00 s. m.)

Giorno	G	F	M	A	M	G	L	A	S	O	N	D
1	32	45	53	49	33	47	34	29	56	25	46	»
2	32	45	54	43	40	34	51	29	53	25	45	»
3	38	44	53	43	40	40	26	29	44	25	45	»
4	38	44	58	49	40	38	33	28	36	25	110	»
5	38	45	58	49	40	32	33	28	38	25	200	»
6	31	39	47	49	40	38	36	28	32	25	160	»
7	31	45	52	37	37	40	36	28	38	25	110	»
8	33	45	52	37	58	41	35	27	32	25	»	»
9	33	44	52	30	59	34	26	34	32	25	»	»
10	31	44	52	31	45	40	26	30	32	25	»	»
11	32	45	52	31	47	33	28	33	32	24	»	»
12	32	45	54	40	42	32	35	35	30	28	»	»
13	32	40	47	39	41	33	33	35	30	35	»	»
14	31	47	51	39	32	37	34	28	27	36	»	»
15	35	43	51	39	55	30	35	28	27	29	»	»
16	60	42	51	32	59	28	26	34	28	33	»	»
17	40	42	51	35	59	28	26	265	28	51	»	»
18	40	40	51	41	60	28	31	274	27	46	»	»
19	40	45	45	41	54	28	32	115	28	44	»	»
20	40	40	44	41	51	35	101	93	28	101	»	»
21	40	40	47	43	50	35	77	82	27	75	»	»
22	40	73	50	42	52	35	62	80	26	50	»	»
23	40	63	50	34	50	36	44	70	26	46	»	»
24	40	59	50	33	68	28	35	70	25	44	»	»
25	40	56	49	34	66	27	30	74	25	43	»	»
26	40	56	44	38	61	27	37	82	25	46	»	»
27	42	48	43	40	62	34	33	74	25	48	»	»
28	45	54	48	40	49	34	38	69	25	47	»	»
29	44		50	40	49	26	29	52	25	46	»	»
30	38		49	33	48	38	29	43	25	43	»	»
31	43		44		48		29	71		48		»
Media	39	47	50	39	51	34	38	64	31	39	»	»

Media annua: »

Bacino: MEDIO E BASSO ADIGE
Stazione: ADIGE a TRENTO (m 186.09 s. m.)

Giorno	G	F	M	A	M	G	L	A	S	O	N	D
1	42	72	83	77	125	131	124	185	217	113	141	91
2	45	72	82	78	121	116	124	137	202	96	138	108
3	74	74	86	69	132	122	94	138	205	101	141	135
4	77	76	84	74	144	128	116	144	188	92	254	98
5	75	76	83	75	132	120	118	167	184	98	492	100
6	42	43	58	77	147	188	130	162	181	106	348	98
7	73	71	80	73	234	143	216	137	176	105	272	98
8	68	74	78	75	170	174	148	138	175	103	235	74
9	41	75	84	87	161	178	134	232	169	81	218	88
10	70	77	86	62	150	176	111	174	165	97	203	87
11	83	77	82	64	189	178	119	158	158	98	190	67
12	73	78	87	81	129	178	124	155	158	99	182	81
13	84	50	52	87	126	181	131	152	158	151	169	86
14	90	82	80	79	128	182	121	137	158	184	159	81
15	98	82	75	80	128	180	152	135	151	120	153	82
16	47	78	80	90	146	191	150	241	154	110	148	84
17	71	81	80	89	159	179	128	473	170	150	154	80
18	76	75	78	86	159	182	198	471	149	156	188	62
19	74	81	47	94	163	174	288	415	150	146	136	80
20	75	46	41	87	161	192	242	344	145	222	126	82
21	76	80	74	108	153	170	207	314	139	177	129	76
22	76	136	80	109	139	156	189	282	139	155	130	75
23	47	108	71	92	154	151	174	278	137	137	125	75
24	76	92	76	77	199	155	182	259	135	136	126	72
25	75	88	74	80	180	286	178	251	115	139	119	50
26	74	86	76	85	225	149	162	261	123	146	118	46
27	77	66	52	96	188	146	155	287	122	168	88	61
28	77	78	76	108	170	141	185	218	118	164	98	73
29	77		80	112	161	183	159	208	116	159	108	71
30	42		78	122	150	186	144	195	122	150	96	76
31	73		79		136		187	257		146		71
Media	69	78	75	86	156	160	156	226	155	131	170	81

Media annua: 129

Bacino: MEDIO E BASSO ADIGE

Stazione: FERSINA a TRENTO (m 226.73 s. m.)

Giorno	G	F	M	A	M	G	L	A	S	O	N	D
1	29	25	48	28	49	36	26	47	72	47	80	80
2	28	25	45	28	49	38	36	46	68	48	76	95
3	27	25	44	28	53	30	26	44	68	46	78	98
4	27	25	44	28	49	28	26	42	65	46	190	94
5	26	25	45	28	49	28	25	41	62	45	160	90
6	26	25	44	28	48	27	29	40	60	45	148	88
7	26	25	42	28	70	27	28	40	58	44	138	87
8	26	25	41	31	64	27	26	40	57	44	124	86
9	25	26	40	31	59	30	26	64	56	44	115	86
10	25	26	40	34	57	27	25	56	55	44	110	85
11	25	26	40	34	55	27	25	50	54	45	108	85
12	25	27	39	40	53	27	25	48	53	72	106	88
13	25	36	39	39	51	26	25	47	52	75	104	88
14	24	36	38	39	50	31	25	46	51	67	102	87
15	24	36	38	39	51	29	35	46	50	68	100	86
16	24	36	37	42	53	28	28	61	49	90	97	86
17	24	36	37	42	54	27	80	160	57	125	95	85
18	24	35	36	42	54	27	65	123	57	102	93	85
19	24	35	36	42	52	27	130	102	52	95	91	84
20	24	35	35	42	50	27	94	90	51	128	90	84
21	24	46	35	55	48	27	80	83	50	105	89	83
22	24	82	34	50	47	27	70	80	49	92	88	83
23	24	63	33	50	47	27	65	78	49	86	87	82
24	24	57	32	49	47	27	60	79	48	81	86	82
25	24	51	31	49	46	29	55	82	48	78	85	82
26	24	49	30	49	46	27	53	77	47	89	84	81
27	25	47	30	49	45	27	51	72	47	91	83	81
28	25	45	29	49	44	27	56	79	46	87	82	81
29	25		29	50	42	26	52	76	46	90	81	81
30	25		29	50	40	26	50	64	49	90	80	80
31	25		28		38		48	75		84		80
Medie	26	37	37	40	50	28	46	67	54	74	102	85

Media annua: 54

Bacino: MEDIO E BASSO ADIGE

Stazione: ADIGE a MATTARELLO (m 179.06 s. m.)

Giorno	G	F	M	A	M	G	L	A	S	O	N	D
1	120	125	155	142	195	210	200	205	310	182	230	175
2	120	115	150	150	190	190	180	215	292	177	315	178
3	133	125	145	143	208	180	170	210	302	172	224	195
4	145	120	145	122	210	182	168	205	280	176	210	175
5	135	120	142	150	215	192	178	288	264	170	600	170
6	120	115	130	150	215	196	188	240	258	170	495	180
7	130	115	130	145	305	210	250	220	250	165	395	177
8	125	122	140	145	270	216	230	205	252	162	350	165
9	120	125	150	155	285	265	202	260	250	158	310	165
10	115	125	153	130	220	232	188	250	242	158	295	170
11	130	130	142	140	220	238	182	235	225	168	280	150
12	135	125	142	143	210	285	182	235	215	175	275	150
13	140	130	135	165	202	245	190	225	220	218	260	160
14	140	120	138	160	200	245	190	215	220	218	247	165
15	140	145	140	155	200	245	220	215	220	220	245	165
16	125	135	140	165	198	245	230	310	220	165	230	165
17	115	140	140	160	222	255	203	470	245	220	215	162
18	130	140	140	150	222	240	250	650	245	240	205	146
19	125	142	120	165	238	242	390	650	235	228	210	152
20	125	122	115	165	235	275	340	460	230	320	205	152
21	127	140	115	195	320	245	300	415	225	272	205	152
22	130	120	140	188	212	225	274	885	205	245	210	152
23	125	190	140	188	205	220	255	375	205	238	200	150
24	125	162	140	165	265	215	265	855	195	218	194	148
25	125	155	135	165	250	255	250	340	180	232	188	130
26	125	155	135	175	320	230	245	862	200	235	178	125
27	135	145	135	180	270	214	282	333	182	255	172	140
28	135	148	127	180	250	212	270	305	185	250	170	148
29	130		140	190	230	208	244	292	180	242	175	152
30	115		145	190	220	205	225	285	185	238	175	150
31	115		145		212		215	325		210		150
Medie	128	133	138	161	228	226	229	322	231	210	252	158

Media annua: 201

Bacino: MEDIO E BASSO ADIGE

Stazione: RIO CAVALLO a CALLIANO (m 322.00 s. m.)

Giorno	G	F	M	A	M	G	L	A	S	O	N	D
1	23	20	25	22	22	21	19	27	35	27	50	27
2	23	20	25	22	22	21	19	26	34	27	29	28
3	22	20	25	21	22	21	19	26	34	31	28	30
4	22	20	25	21	22	21	19	26	32	23	78	29
5	22	20	25	21	18	21	19	26	31	23	»	28
6	23	20	24	21	19	21	21	25	31	23	»	28
7	22	20	24	21	19	21	21	25	31	23	78	28
8	22	20	24	22	25	21	20	25	28	24	61	28
9	22	21	24	22	25	21	19	25	27	25	46	27
10	21	21	24	23	26	21	19	25	26	25	44	27
11	21	21	24	23	26	21	19	24	25	25	61	26
12	21	25	24	23	25	20	20	24	25	42	46	26
13	21	25	24	23	24	20	20	23	25	42	44	26
14	20	25	24	23	23	21	19	23	25	37	38	26
15	20	25	24	23	23	20	24	23	24	37	35	25
16	20	24	24	23	23	20	21	40	24	44	34	25
17	20	24	24	24	23	20	22	53	35	46	32	25
18	20	24	24	24	23	19	28	46	31	43	32	25
19	19	24	22	24	23	20	54	45	29	43	30	25
20	19	24	22	24	23	20	46	42	27	55	30	25
21	19	24	22	24	22	20	38	38	26	45	29	25
22	20	38	22	24	22	19	37	39	26	35	28	25
23	21	35	22	23	22	19	33	39	24	32	28	25
24	20	29	22	23	22	19	33	36	23	30	28	25
25	20	27	22	23	22	20	34	35	23	31	27	25
26	20	27	22	23	21	19	34	35	23	31	27	25
27	20	26	22	23	22	19	33	34	23	29	27	25
28	20	26	22	22	21	19	32	32	23	29	27	25
29	19		22	22	21	19	32	32	23	29	27	25
30	19		22	22	21	19	27	32	24	35	27	25
31	19		22		21		27	40		32		25
Medie	21	24	23	23	22	20	37	32	27	33	»	26

Media annua: »

Bacino: MEDIO E BASSO ADIGE

Stazione: ADIGE a VILLALAGARINA (m 163.79 s. m.)

Giorno	G	F	M	A	M	G	L	A	S	O	N	D
1	»	»	»	»	116	132	118	128	225	118	158	111
2	»	»	»	»	122	118	113	135	212	102	152	112
3	»	»	»	»	131	118	98	133	213	100	155	150
4	»	»	»	»	144	123	96	137	196	102	281	123
5	»	»	»	»	142	117	103	164	190	103	618	111
6	»	»	»	»	147	134	125	154	188	110	442	120
7	»	»	»	»	216	138	210	134	182	108	326	115
8	»	»	»	»	158	174	146	130	180	108	278	114
9	»	»	»	»	156	178	130	205	176	93	258	102
10	»	»	»	»	144	175	111	174	171	101	232	115
11	»	»	»	»	138	171	108	158	160	105	220	96
12	»	»	»	»	127	170	108	151	159	109	215	95
13	»	»	»	»	122	174	126	149	157	104	198	110
14	»	»	»	»	125	178	111	130	157	145	186	108
15	»	»	»	»	125	178	147	130	156	129	182	106
16	»	»	»	»	139	188	146	238	155	122	170	101
17	»	»	»	»	153	176	123	470	175	170	164	104
18	»	»	»	»	153	176	180	505	152	173	161	96
19	»	»	»	»	161	169	294	449	129	161	144	88
20	»	»	»	»	159	192	245	357	142	246	141	105
21	»	»	»	»	145	164	206	323	139	196	142	101
22	»	»	»	»	136	152	187	290	141	171	136	99
23	»	»	»	»	151	145	172	280	130	153	135	88
24	»	»	»	»	197	146	181	265	140	145	130	88
25	»	»	»	»	175	198	174	287	118	150	124	87
26	»	»	»	»	230	144	162	269	127	159	130	87
27	»	»	»	»	184	138	152	245	130	183	117	»
28	»	»	»	103	170	136	185	225	125	178	105	»
29	»		»	106	147	127	157	212	128	178	118	»
30	»		»	116	148	131	141	205	128	166	112	»
31	»		»		132		133	265		160		»
Medie	»	»	»	»	151	155	151	229	159	140	197	»

Media annua: »

Bacino: MEDIO E BASSO ADIGE

Staz.: LENO DI TERRAGNOLO a S. NICOLO' (m 580.00 s. m.)

Giorno	G	F	M	A	M	G	L	A	S	O	N	D
1	82	77	84	80	91	86	80	89	103	110	»	»
2	82	77	83	80	91	86	80	89	103	110	»	»
3	82	77	83	81	92	85	80	88	100	108	»	»
4	82	77	83	82	92	84	79	87	98	107	»	»
5	82	77	83	82	92	84	79	87	96	103	»	»
6	81	77	82	83	93	84	79	87	95	95	»	»
7	81	77	82	84	94	84	79	86	94	90	»	»
8	81	77	82	85	96	84	79	86	93	90	»	»
9	81	79	81	85	95	84	78	86	93	90	»	»
10	81	79	81	85	95	83	78	86	92	90	»	»
11	81	79	81	85	95	83	77	86	92	95	»	»
12	80	79	82	85	93	83	77	86	92	110	»	»
13	80	79	83	89	93	83	77	86	91	135	»	»
14	80	79	82	89	92	83	77	86	90	124	»	»
15	80	79	81	88	92	83	78	90	91	118	»	»
16	79	79	80	89	92	85	83	135	97	115	»	»
17	79	79	80	89	92	82	82	130	97	115	»	»
18	79	79	80	89	92	82	82	120	97	113	»	»
19	78	79	80	87	92	82	82	110	97	110	»	»
20	78	79	80	89	92	82	94	105	96	110	»	»
21	78	80	80	89	92	82	125	105	94	110	»	»
22	78	140	80	89	91	81	100	105	94	110	»	»
23	78	80	81	90	90	81	96	105	92	110	»	»
24	78	80	84	90	90	81	95	104	92	108	»	»
25	78	83	88	90	90	82	95	104	91	105	»	»
26	78	84	90	90	90	82	95	104	90	105	»	»
27	77	84	90	90	90	81	94	103	90	104	»	»
28	77	84	89	90	90	81	92	103	90	102	»	»
29	77		89	91	89	80	92	103	90	100	»	»
30	77		89	91	88	80	91	103	100	100	»	»
31	77		88		87		91	103		100		»
Media	79	81	83	87	92	83	86	98	94	106	»	»

Media annua: »

Bacino: MEDIO E BASSO ADIGE

Stazione: LENO a ROVERETO (Molino Costa) (m 230.00 s. m.)

Giorno	G	F	M	A	M	G	L	A	S	O	N	D
1	»	»	18	»	12	16	4	44	26	50	62	46
2	»	»	18	8	48	16	»	44	48	22	60	50
3	22	»	18	8	40	16	»	40	50	»	60	50
4	32	»	14	18	40	16	6	40	38	28	200	46
5	32	»	14	46	40	16	6	44	38	22	200	46
6	»	»	14	46	44	16	4	44	32	22	120	40
7	»	32	8	12	44	16	26	52	32	20	120	40
8	»	22	8	12	40	16	26	52	32	20	120	40
9	»	22	8	10	40	16	26	52	»	62	110	40
10	»	»	8	10	38	»	26	4	»	50	110	40
11	30	»	8	26	38	»	26	4	»	46	110	40
12	30	»	8	62	42	8	»	4	32	82	90	40
13	30	12	8	28	42	8	22	4	30	76	90	40
14	»	12	8	20	36	6	22	»	30	72	90	40
15	»	8	26	32	36	6	»	»	30	62	86	40
16	»	2	34	32	30	6	»	52	34	88	84	40
17	»	2	26	26	30	6	»	78	»	86	80	40
18	»	52	26	26	30	6	24	66	32	86	72	40
19	»	32	26	50	34	6	36	80	30	72	60	40
20	»	2	26	72	34	6	78	64	28	96	58	38
21	30	2	26	64	34	6	78	64	26	86	50	38
22	30	2	26	52	30	6	72	60	26	74	50	38
23	»	24	»	52	30	6	72	60	26	62	50	38
24	»	64	»	50	26	6	50	52	26	62	50	38
25	»	38	»	50	26	6	50	52	»	62	50	38
26	»	30	»	42	26	6	46	46	30	78	50	38
27	»	30	»	42	22	6	46	46	26	80	46	38
28	»	18	»	36	22	»	46	46	26	78	46	38
29	»		»	36	22	»	44	56	26	74	46	38
30	»		»	36	20	4	44	56	22	74	46	38
31	»		»		20		44	56		72		38
Media	»	»	»	»	33	»	»	»	»	»	32	40

Media annua: »

Bacino: MEDIO E BASSO ADIGE

Stazione: ADIGE a VERONA (m 53.35 s. m.)

Giorno	G	F	M	A	M	G	L	A	S	O	N	D
1	-251	-255	-248	-234	-202	-198	-202	-183	-47	-176	-80	-173
2	-252	-256	-210	-235	-203	-193	-204	-176	-72	-198	-139	-178
3	-263	-256	-213	-240	-199	-222	-209	-177	-70	-185	-136	-124
4	-294	-258	-239	-260	-195	-211	-226	-175	-97	-187	145	-167
5	-252	-260	-202	-243	-193	-225	-230	-176	-112	-194	222	-178
6	-253	-258	-240	-260	-177	-241	-209	-154	-117	-203	135	-170
7	-261	-256	-261	-229	-152	-223	-167	-166	-125	-200	92	-173
8	-262	-258	-212	-258	-99	-219	-174	-189	-182	-203	22	-168
9	-268	-260	-200	-258	-154	-218	-184	-166	-135	-181	-3	-203
10	-263	-260	-211	-259	-142	-231	-202	-123	-129	-214	-16	-179
11	-258	-238	-203	-260	-148	-237	-226	-142	-152	-206	-36	-194
12	-250	-238	-200	-248	-170	-130	-210	-150	-165	-200	-20	-202
13	-244	-240	-227	-211	-179	-142	-198	-158	-155	-168	-44	-181
14	-228	-238	-258	-211	-178	-148	-202	-158	-158	-147	-63	-181
15	-214	-230	-223	-214	-189	-154	-207	-187	-159	-160	-60	-188
16	-250	-220	-230	-202	-190	-141	-168	-188	-165	-158	-72	-187
17	-240	-214	-234	-200	-177	-137	-187	16	-119	-151	-80	-199
18	-248	-212	-242	-200	-178	-146	-184	14	-135	-132	-132	-202
19	-246	-200	-187	-203	-166	-187	-31	150	-155	-127	-132	-226
20	-248	-200	-222	-205	-160	-155	-32	94	-154	-55	-140	-200
21	-246	-192	-254	-207	-174	-156	-109	44	-162	-82	-151	-200
22	-244	-190	-233	-189	-180	-160	-123	16	-147	-101	-156	-204
23	-246	-170	-224	-196	-188	-169	-130	0	-158	-123	-154	-202
24	-248	-170	-254	-216	-170	-187	-124	24	-167	-140	-146	-214
25	-248	-180	-255	-242	-185	-145	-147	25	-172	-156	-153	-212
26	-248	-190	-248	-231	-77	-142	-145	12	-210	-184	-155	-238
27	-250	-220	-250	-232	-118	-193	-158	36	-178	-115	-184	-249
28	-252	-254	-263	-234	-135	-171	-134	-52	-182	-115	-199	-233
29	-250		-232	-211	-147	-184	-188	-70	-186	-113	-167	-228
30	-254		-232	-202	-190	-202	-144	-88	-188	-77	-171	-231
31	-256		-230		-188		-167	-74		-95		-207
Media	-249	-228	-230	-226	-165	-180	-167	-81	-143	-151	-72	-196

Media annua: -174

Bacino: MEDIO E BASSO ADIGE

Stazione: ALPONE a S. BONIFACIO (m 25.18 s. m.)

Giorno	G	F	M	A	M	G	L	A	S	O	N	D
1	40	25	35	20	30	15	0	35	65	45	70	50
2	40	25	35	20	30	15	-5	40	60	45	65	50
3	40	25	35	20	30	15	5	40	60	40	60	50
4	40	25	35	20	30	15	5	35	55	40	435	45
5	40	30	40	20	30	15	5	35	50	40	272	45
6	35	30	35	20	30	15	5	35	50	40	205	45
7	35	30	35	20	30	10	5	30	45	40	140	45
8	30	35	35	20	30	10	5	30	45	40	105	45
9	30	35	35	20	25	10	5	45	40	40	90	45
10	30	35	35	20	25	10	10	40	40	40	80	40
11	30	35	35	20	25	10	10	40	36	40	65	40
12	25	35	30	20	25	10	10	35	36	90	60	40
13	25	50	30	40	25	5	10	35	36	65	60	40
14	25	125	30	35	20	5	10	35	36	60	55	40
15	25	85	30	85	20	5	10	85	36	55	55	40
16	25	70	30	35	20	5	10	35	36	75	50	40
17	25	65	30	80	20	5	10	225	70	90	50	35
18	25	60	25	70	20	5	10	145	75	80	45	35
19	25	55	25	60	20	5	80	100	65	75	45	35
20	25	50	25	50	20	5	70	80	65	120	40	35
21	25	50	25	45	20	5	40	70	65	100	40	35
22	25	45	25	40	20	0	35	65	60	90	40	35
23	35	70	25	40	20	0	30	60	60	80	40	35
24	30	55	20	40	15	0	30	60	55	70	45	30
25	30	50	20	35	15	0	30	55	55	65	45	30
26	30	45	30	35	15	0	35	55	50	60	45	30
27	25	40	20	35	15	0	35	50	50	80	45	30
28	25	35	20	30	15	0	70	50	50	70	45	30
29	25		20	30	15	0	65	45	45	95	45	30
30	25		20	30	15	0	45	45	45	105	50	30
31	25		20		15		40	85		80		30
Media	26	47	28	33	22	6	24	57	51	66	83	38

Media annua: 40

Bacino: MEDIO E BASSO ADIGE

Stazione: ADIGE a LEGNAGO (m 18.46 s. m.)

Giorno	G	F	M	A	M	G	L	A	S	O	N	D
1	-251	-262	-244	-251	-237	-207	-218	-192	-42	-194	-149	-175
2	»	-258	-233	-253	-228	-214	-255	-198	-74	-198	-150	-179
3	»	-254	-237	-252	-229	-228	-234	-194	-90	-203	-158	-179
4	»	-253	-235	-262	-221	-233	-258	-200	-95	-204	-140	-160
5	-247	-258	-245	-258	-211	-234	-242	-198	-117	-206	158	-160
6	-248	-261	-234	-260	-205	-234	-239	-178	-120	-208	204	-167
7	»	-278	-256	-257	-196	-225	-228	-183	-127	-208	119	-171
8	-252	-258	-245	-269	-98	-218	-149	-203	-185	-207	58	-176
9	»	-253	-240	-269	-144	-178	-202	-196	-148	-207	-4	-181
10	»	-252	-235	-272	-150	-176	-219	-116	-149	-209	-40	-192
11	»	-253	-235	-268	-160	-174	-239	-156	-154	-216	-48	-194
12	-250	-248	-236	-270	-169	-174	-255	-172	-168	-208	-65	-198
13	-250	-252	-236	-245	-183	-178	-255	-180	-174	-198	-85	-203
14	-251	-256	-259	-226	-190	-167	-227	-190	-176	-161	-102	-202
15	-247	-241	-248	-230	-196	-154	-233	-207	-177	-168	-113	-203
16	-246	-242	-246	-228	-208	-152	-199	-208	-179	-174	-115	-204
17	-275	-242	-246	-210	-195	-144	-200	-45	-158	-169	-122	-205
18	-258	-243	-246	-218	-184	-156	-212	186	-141	-140	-128	-208
19	-256	-244	-248	-220	-185	-162	-106	166	-161	-140	-136	-212
20	-256	-247	-259	-220	-182	-169	-25	118	-167	-111	-140	-216
21	-255	-268	-275	-224	-184	-155	-94	54	-167	-68	-148	-213
22	-253	-251	-253	-208	-193	-174	-127	13	-168	-107	-152	-212
23	-255	-172	-245	-211	-205	-188	-187	5	-169	-131	-154	-213
24	-280	-200	-244	-231	-194	-198	-153	-14	-177	-147	-154	-214
25	-258	-219	-247	-250	-146	-188	-150	-22	-182	-152	-157	-215
26	-251	-225	-250	-258	-153	-153	-159	-16	-192	-152	-160	-217
27	-249	-239	-246	-244	-121	-196	-172	-32	-205	-140	-163	-218
28	-252	-247	-272	-238	-147	-205	-170	-55	-201	-126	-169	-219
29	-251		-255	-231	-165	-209	-134	-80	-205	-126	-162	-218
30	-254		-249	-227	-191	-217	-158	-88	-205	-123	-171	-218
31	-277		-252		-197		-179	-85		-186		-218
Media	»	-245	-247	-242	-182	-189	-186	-94	-154	-165	-88	-199

Media annua: »

Bacino: MEDIO E BASSO ADIGE

Stazione: ADIGE a BADIA POLESINE (m 14.16 s. m.)

Giorno	G	F	M	A	M	G	L	A	S	O	N	D
1	-179	-192	-174	-178	-151	-129	-150	-112	68	-117	-56	-122
2	-194	-189	-159	-179	-151	-187	-151	-124	24	-122	-64	-124
3	-202	-189	-161	-176	-152	-150	-167	-119	4	-125	-67	-96
4	-186	-186	-162	-185	-146	-157	-184	-125	1	-127	-10	-66
5	-168	-186	-159	-192	-142	-160	-188	-124	-24	-137	299	-107
6	-172	-188	-151	-184	-134	-157	-181	-102	-27	-140	370	-115
7	-190	-206	-179	-191	-121	-151	-170	-106	-87	-141	282	-113
8	-188	-196	-175	-192	4	-146	-78	-126	-48	-141	184	-118
9	-180	-188	-164	-197	-45	-109	-130	-126	-59	-138	120	-129
10	-198	-180	-161	-198	-68	-88	-144	-34	-69	-136	71	-137
11	-191	-179	-158	-191	-85	-97	-162	-77	-76	-146	55	-131
12	-176	-179	-160	-197	-91	-88	-176	-99	-92	-182	38	-148
13	-176	-176	-161	-173	-106	-97	-177	-105	-90	-125	9	-147
14	-176	-185	-180	-147	-115	-97	-162	-117	-98	-79	-6	-134
15	-175	-174	-179	-149	-122	-75	-168	-131	-95	-92	-21	-141
16	-173	-166	-171	-148	-133	-71	-140	-137	-102	-102	-24	-140
17	-192	-168	-173	-132	-132	-64	-126	30	-90	-89	-36	-148
18	-194	-167	-169	-138	-115	-70	-143	273	-55	-52	-45	-145
19	-186	-170	-173	-145	-113	-81	-40	338	-85	-52	-53	-151
20	-187	-172	-185	-145	-107	-88	92	292	-84	-81	-65	-160
21	-188	-192	-201	-149	-107	-68	14	199	-87	52	-78	-148
22	-184	-181	-184	-133	-118	-95	-35	147	-91	-7	-76	-145
23	-185	-92	-172	-134	-129	-110	-51	126	-93	-42	-78	-145
24	-203	-118	-170	-151	-125	-122	-70	105	-104	-63	-81	-147
25	-191	-141	-178	-166	-70	-124	-69	86	-111	-70	-85	-148
26	-182	-148	-173	-176	-78	-70	-82	84	-129	-68	-93	-169
27	-181	-151	-175	-164	-19	-115	-96	81	-138	-50	-97	-172
28	-177	-168	-191	-168	-61	-132	-98	49	-125	-31	-125	-170
29	-181		-199	-156	-88	-135	-47	20	-132	-85	-121	-158
30	-179		-176	-149	-105	-144	-77	6	-134	-27	-108	-151
31	-207		-179		-120		-101	4		-46		-149
Media	-185	-172	-172	-166	-105	-111	-112	2	-73	-84	1	-137

Media annua: -109

Bacino: MEDIO E BASSO ADIGE

Stazione: ADIGE a BOARA PISANI (m 6.61 s. m.)

Giorno	G	F	M	A	M	G	L	A	S	O	N	D
1	-218	-238	-215	-206	-182	-160	-183	-139	44	-137	-74	-121
2	-219	-221	-192	-206	-183	-171	-181	-161	44	-128	-64	-122
3	-230	-222	-190	-207	-183	-178	-203	-145	14	-154	-85	-116
4	-232	-221	-191	-225	-181	-201	-212	-154	11	-152	-56	-63
5	-201	-218	-185	-237	-172	-197	-238	-152	-24	-148	228	-105
6	-200	-219	-177	-215	-166	-197	-218	-147	-36	-153	306	-126
7	-201	-281	-200	-234	-154	-197	-205	-130	-43	-154	254	-118
8	-227	-242	-222	-221	-47	-180	-144	-151	-59	-153	194	-118
9	-211	-218	-191	-236	-41	-173	-144	-170	-71	-155	138	-119
10	-216	-212	-188	-236	-88	-124	-175	-97	-88	-151	94	-149
11	-235	-211	-184	-231	-101	-140	-188	-89	-90	-170	62	-129
12	-209	-210	-182	-235	-107	-187	-221	-117	-109	-146	38	-147
13	-204	-205	-182	-227	-124	-137	-210	-128	-115	-143	28	-164
14	-204	-220	-200	-185	-135	-145	-193	-145	-112	-113	1	-138
15	-197	-219	-228	-178	-144	-120	-201	-159	-118	-95	-19	-141
16	-195	-193	-197	-180	-163	-118	-187	-176	-118	-105	-29	-142
17	-201	-193	-204	-163	-171	-102	-144	-40	-121	-97	-37	-145
18	-235	-199	-195	-155	-146	-102	-173	227	-58	-61	-49	-152
19	-217	-197	-198	-168	-149	-117	-182	299	-87	-54	-64	-160
20	-218	-204	-206	-168	-189	-124	78	288	-107	-50	-70	-179
21	-219	-217	-238	-170	-134	-97	40	206	-100	58	-85	-151
22	-217	-233	-238	-167	-146	-123	-37	162	-100	2	-90	-151
23	-213	-137	-206	-154	-158	-135	-70	136	-96	-37	-80	-157
24	-220	-128	-196	-167	-168	-153	-91	118	-115	-56	-85	-161
25	-236	-151	-203	-185	-128	-163	-87	92	-123	-76	-90	-164
26	-216	-165	-205	-211	-108	-115	-111	85	-141	-69	-97	-177
27	-214	-172	-217	-196	-30	-130	-116	98	-164	-53	-98	-190
28	-210		-227	-191	-82	-168	-128	62	-145	-56	-119	-192
29	-211		-240	-187	-107	-162	-70	28	-151	-89	-135	-174
30	-213		-208	-186	-125	-169	-92	9	-152	-33	-111	-172
31	-232		-208		-162		-118	-1		-43		-172
Media	-215	-196	-205	-198	-133	-148	-141	-16	-84	-94	-6	-145

Media annua: -132

Bacino: MEDIO E BASSO ADIGE

Stazione: ADIGE a CAVARZERE (m 3.46 s. m.)

Giorno	G	F	M	A	M	G	L	A	S	O	N	D
1	-160	-199	-175	-161	-141	-106	-140	-82	115	-99	-10	-69
2	-161	-169	-153	-161	-140	-116	-138	-104	118	-80	6	-76
3	-180	-156	-145	-167	-142	-137	-158	-93	84	-108	-26	-81
4	-190	-165	-135	-183	-141	-157	-161	-100	83	-114	0	-9
5	-157	-164	-148	-198	-125	-155	-205	-104	49	-107	210	-42
6	-150	-165	-147	-178	-111	-158	-179	-71	22	-117	306	-80
7	-154	-178	-176	-188	-102	-159	-172	-81	20	-117	240	-66
8	-185	-205	-155	-184	-80	-139	-124	-90	3	-112	197	-70
9	-160	-172	-151	-198	45	-127	-68	-120	-11	-110	186	-69
10	-164	-167	-147	-196	-20	-75	-126	-78	-22	-118	168	-110
11	-199	-165	-144	-193	-28	-88	-143	-6	-27	-128	137	-88
12	-156	-160	-151	-191	-39	-71	-186	-48	-50	-105	115	-107
13	-159	-156	-151	-191	-58	-78	-170	-65	-69	-98	108	-129
14	-161	-167	-190	-150	-70	-88	-158	-82	-58	-70	77	-114
15	-152	-167	-160	-185	-88	-58	-156	-93	-69	-88	52	-103
16	-146	-148	-170	-140	-110	-44	-155	-125	-65	-46	50	-112
17	-144	-156	-163	-134	-117	-38	-95	-55	-74	-63	29	-113
18	-187	-145	-158	-107	-90	-35	-121	224	4	-15	18	-111
19	-162	-144	-161	-122	-81	-41	-117	252	-24	6	-5	-125
20	-160	-150	-165	-134	-73	-60	110	250	-60	7	0	-144
21	-149	-150	-193	-127	-76	-49	132	219	-45	112	-26	-126
22	-150	-174	-203	-126	-82	-55	42	215	-46	85	-43	-119
23	-142	-124	-167	-186	-98	-71	0	191	-42	39	-24	-126
24	-161	-58	-155	-118	-117	-97	-20	189	-61	12	-81	-128
25	-194	-100	-154	-148	-88	-109	-19	162	-75	-13	-36	-127
26	-162	-120	-168	-179	-37	-66	-45	156	-86	-12	-42	-139
27	-163	-130	-181	-170	30	-59	-50	171	-122	-2	-46	-154
28	-161	-143	-177	-159	-1	-155	-66	186	-102	22	-65	-150
29	-162		-202	-147	-27	-109	-22	99	-106	28	-109	-136
30	-160		-166	-146	-55	-118	-14	79	-108	52	-72	-139
31	-176		-164		-106		-47	70		32		-140
Media	-163	-153	-164	-157	-76	-92	-89	33	-37	-42	45	-106

Media annua: -83

Bacino: MEDIO E BASSO ADIGE
Stazione: ADIGE a CAVANELLA D'ADIGE (m -1.05 s. m.)

Giorno	G	F	M	A	M	G	L	A	S	O	N	D
1	202	172	188	178	187	»	210	224	305	248	279	267
2	197	179	186	182	187	»	208	209	326	256	277	270
3	190	188	205	184	191	»	199	206	298	248	278	246
4	179	196	212	190	195	»	186	207	290	244	340	259
5	194	202	219	193	198	»	171	199	278	256	366	282
6	214	205	225	200	201	183	179	210	254	228	435	264
7	213	211	224	194	208	179	170	213	254	227	401	284
8	209	198	208	196	214	184	179	206	240	236	387	259
9	220	200	208	189	260	185	212	196	244	236	374	253
10	220	188	193	193	232	203	184	209	242	239	358	242
11	206	193	190	175	224	204	185	245	243	281	341	267
12	190	190	218	182	216	207	177	226	237	247	320	255
13	196	195	208	181	209	210	182	223	238	252	313	255
14	185	193	191	189	201	214	194	220	250	261	298	245
15	201	204	171	206	201	230	204	223	246	271	289	244
16	207	216	181	208	196	256	203	215	252	272	290	226
17	»	239	181	206	200	240	250	245	258	267	292	217
18	205	226	187	»	209	245	218	397	262	269	279	213
19	»	226	190	221	220	240	199	422	267	275	262	210
20	»	221	203	»	224	218	297	413	240	265	267	201
21	»	256	181	»	227	216	335	388	239	307	248	206
22	246	244	181	227	218	215	268	386	240	298	244	204
23	254	251	188	211	198	204	238	»	248	269	252	207
24	180	254	191	202	198	195	230	»	242	258	252	206
25	»	229	211	188	198	189	235	»	240	268	249	217
26	»	216	176	165	223	204	281	»	238	274	249	218
27	185	199	181	160	245	215	229	»	229	280	248	221
28	180	194	180	165	268	203	230	»	238	287	243	253
29	183		161	168	226	228	242	312	246	300	258	248
30	185		167	176	220	214	251	297	255	298	249	228
31	181		178		230		249	290		300		210
Media	»	210	192	»	218	»	217	»	254	262	298	235

Media annua: »

Bacino: TARTARO - CANAL BIANCO
Stazione: CANAL BIANCO a ADRIA (m 0.55 s. m.)

Giorno	G	F	M	A	M	G	L	A	S	O	N	D
1	192	193	184	182	206	224	235	225	269	263	277	272
2	195	185	191	185	205	227	236	224	264	258	262	274
3	209	194	197	175	175	226	234	218	233	256	277	264
4	190	210	213	212	205	222	212	222	237	266	335	221
5	197	230	260	215	207	207	193	211	280	268	512	283
6	235	236	262	212	208	210	205	235	206	250	298	274
7	231	243	248	195	210	160	197	187	211	252	258	217
8	243	229	227	185	205	180	173	193	209	243	254	264
9	246	218	220	174	204	187	165	180	180	234	255	225
10	229	187	194	181	206	170	184	197	194	253	256	222
11	233	212	190	177	208	176	186	177	196	257	245	233
12	193	194	213	186	155	174	194	183	198	266	247	236
13	197	186	195	187	158	172	188	183	253	264	249	258
14	196	194	198	188	162	176	191	224	264	246	257	251
15	203	219	177	186	166	225	212	237	265	264	278	223
16	193	220	175	196	177	218	235	235	266	278	276	224
17	218	260	182	206	219	238	239	246	285	271	278	209
18	218	255	199	233	224	234	211	223	270	248	281	207
19	217	257	207	242	223	237	210	220	284	232	282	205
20	233	233	224	245	238	190	212	197	269	227	268	206
21	275	283	213	243	236	206	177	209	225	220	286	304
22	278	284	212	255	219	166	180	212	220	223	225	211
23	275	285	197	230	185	163	179	195	235	222	250	208
24	276	253	194	207	165	172	176	224	252	221	224	211
25	216	233	237	187	164	155	174	240	224	254	221	208
26	283	202	167	176	151	150	210	242	242	264	224	206
27	193	204	195	173	154	161	216	247	232	265	221	265
28	194	194	185	165	163	164	238	250	254	267	223	258
29	200		162	175	175	223	235	260	252	269	243	233
30	196		155	205	187	224	236	267	256	268	231	226
31	190		164		204		237	267		275		230
Media	219	225	201	196	192	194	205	230	238	253	257	233

Media annua: 220

Giorno	G	F	M	A	M	G	L	A	S	O	N	D
1												
2												
3												
4												
5												
6												
7												
8												
9												
10												
11												
12												
13												
14												
15												
16												
17												
18												
19												
20												
21												
22												
23												
24												
25												
26												
27												
28												
29												
30												
31												
Media												

Sezione C - PORTATE E BILANCI IDROLOGICI

Abbreviazioni e segni convenzionali

Stazione per misura di portata con idrometro a lettura diretta	M
Stazione per misura di portata con idrometrografo	Mr
Dato mancante	»
Dato incerto	?
Dato estrapolato	[ ]
Sponda sinistra	sp. s.
Sponda destra	sp. d.
Metri sul mare	m s. m.
Stazione del Decennio Idrologico Internazionale (D.I.I.)	♦

Sono stampati in grassetto ed in *corsivo* rispettivamente i valori massimi ed i valori minimi.

1. — Portata in una sezione e in un dato istante (m^3/s): volume di acqua che attraversa la sezione durante l'unità di tempo (minuto secondo) che comprende quell'istante.

2. — Portata unitaria (o contributo) relativa ad una determinata sezione ($l/s.\ km^2$): rapporto tra la portata nell'unità di tempo (s) e l'area del bacino imbrifero sotteso dalla sezione.

3. — Portata media di una sezione e per un dato intervallo di tempo: rapporto tra il deflusso relativo all'intervallo e la durata di questo.

4. — Modulo di una sezione: portata media di un gran numero di anni.

5. — Portata giornaliera in una sezione e per un determinato giorno: portata media nella sezione in quel giorno.

6. — Durata di una determinata portata Q in una sezione e relativamente ad un certo intervallo di tempo: numero di giorni di quell'intervallo nei quali si è verificata una portata non inferiore a Q.

7. — Portata semipermanente in una sezione e in un dato intervallo di tempo: portata che non è stata superata per metà dei giorni dell'intervallo (ossia di durata uguale a metà dell'intervallo).

8. — Portata semiannuale di un anno determinato: la portata semipermanente di quell'anno.

9. — Deflusso in una determinata sezione e per un determinato intervallo di tempo (m^3): volume liquido che ha attraversato la sezione nell'intervallo.

10. — Altezza di deflusso di un bacino idrografico per un determinato intervallo di tempo (mm): spessore dello strato d'acqua di volume pari al deflusso superficiale del bacino in quello intervallo e uniformemente distribuito sulla superficie del bacino.

11. — Deflusso giornaliero in una determinata sezione e per un dato giorno (m^3): volume liquido che ha attraversato la sezione in quel giorno.

12. — Deflusso unitario relativo ad una determinata sezione ed in un dato intervallo di tempo (m^3/km^2): rapporto tra il deflusso dell'intervallo e l'area del bacino imbrifero sotteso dalla sezione.

13. — Perdita apparente di un bacino idrografico in un determinato intervallo di tempo: differenza fra l'altezza di afflusso meteorico e l'altezza di deflusso relativo all'intervallo.

14. — Coefficiente di deflusso di un bacino idrografico in un determinato intervallo di tempo: rapporto tra l'altezza di deflusso e l'altezza di afflusso meteorico relativo all'intervallo.

CONTENUTO DELLE TABELLE

Le tabelle sono precedute dall'elenco delle stazioni di misura che hanno funzionato regolarmente durante l'anno e da una cartina del Compartimento con l'ubicazione delle stazioni stesse.

Nelle tabelle, per ogni stazione, sono riportati:

a) le caratteristiche della stazione e del bacino che alimenta il corso d'acqua relativo con la indicazione delle altezze idrometriche e delle portate, massime e minime, rilevate nel periodo di osservazione;

b) le portate medie giornaliere espresse in m^3/s;

c) gli elementi caratteristici, mensili ed annui, dell'anno e del precedente periodo di osservazione (le portate in m^3/s, massime, minime e medie giornaliere; i deflussi e gli afflussi in *mm*; i coefficienti di deflusso — rapporto tra i deflussi ed i corrispondenti afflussi);

d) le portate medie giornaliere corrispondenti a valori caratteristici delle durate espressi in giorni;

e) la scala numerica delle portate, cioè la traduzione analitica della relazione intercorrente tra le portate e le altezze idrometriche rilevate nella sezione di misura.

ELENCO DELLE STAZIONI

1 — STELLA a Arile
2 — BRENTA a Borgo Valsugana (Brolo)
3 — BRENTA a Barzizza (Bassano)
4 — BACCHIGLIONE a Montegaldella
5 — ADIGE a Tel
6 — PASSIRIO a Belprato
7 — PLAN a Plan
8 — ADIGE a Ponte d'Adige
9 — RIDANNA a Vipiteno
10 — ISARCO a Pra di Sopra
11 — RIENZA a Monguelfo
12 — AURINO a Cà di Pietra
13 — GADERA a Mantana
14 — RIENZA a Vandoies
15 — ADIGE a Bronzolo
16 — AVISIO a Soraga
17 — ADIGE a Trento
18 — ADIGE a Boara Pisani

COROGRAFIA DELLE STAZIONI
Stazioni per misura delle portate (con idrometrografo)
Stazioni per misura delle portate (con idrometro)
MARE
ADRIATICO
1 Ariès

1. — STELLA a ARIIS (M)

CARATTERISTICHE DELLA STAZIONE: Bacino di dominio: risorgiva; zero idrometrico 7.12 m s. m.; distanza dalla foce km 20 circa; inizio osservazioni marzo 1965; inizio misure marzo 1965. Altezza idrometrica max m 2.03 (4 nov. 1966), minima m 0.40 (15 lug. 1966). Portata max m^3/s »; minima m^3/s 28.6 (15 lug. 1966).

PORTATE MEDIE GIORNALIERE in m^3/s

GIORNO	Gennaio	Febbraio	Marzo	Aprile	Maggio	Giugno	Luglio	Agosto	Settembre	Ottobre	Novembre	Dicembre
1	38.5	36.5	35.5	32.0	32.2	31.7	29.4	46.7	50.2	37.8	44.0	45.0
2	38.2	36.2	35.2	32.3	32.2	31.7	29.7	34.5	39.4	37.5	42.7	43.7
3	38.0	36.2	35.5	32.3	31.7	31.1	29.2	39.9	37.0	36.4	41.8	52.1
4	37.7	36.0	35.2	31.4	31.5	31.3	29.4	38.4	36.2	35.5	79.7	46.1
5	37.7	35.7	35.2	31.2	31.5	30.9	29.0	32.8	53.5	35.3	71.5	43.7
6	37.4	35.7	34.7	31.0	31.7	30.9	28.9	36.4	35.3	36.4	62.2	46.1
7	37.4	35.7	34.5	31.0	36.5	30.5	28.9	32.2	34.5	35.0	54.5	43.3
8	35.8	35.2	34.0	31.6	34.9	30.5	30.5	31.3	34.5	35.3	51.3	42.1
9	36.6	35.5	34.0	32.0	32.0	31.1	29.5	49.0	34.2	36.9	49.9	41.3
10	36.6	35.2	33.7	33.7	36.3	30.7	29.2	35.1	34.5	35.8	50.3	41.2
11	36.6	35.0	37.7	37.7	36.3	30.7	29.1	32.0	34.8	35.3	48.4	41.3
12	36.6	41.7	37.7	37.7	36.3	30.5	29.0	31.4	34.5	41.0	47.3	41.3
13	36.6	42.3	36.6	34.5	34.2	30.2	28.6	30.5	34.2	47.6	46.4	43.7
14	36.3	54.5	34.0	33.3	33.7	29.8	29.0	30.3	34.0	40.4	46.1	42.7
15	36.0	43.4	33.5	33.1	33.2	30.0	32.0	30.3	34.5	38.0	45.3	41.3
16	35.7	37.9	33.3	33.3	33.0	29.8	31.1	29.4	34.2	37.4	45.3	41.2
17	36.0	36.2	32.9	42.9	32.8	30.0	30.5	44.6	36.7	49.5	47.0	40.6
18	36.6	36.0	32.9	35.9	32.6	30.0	30.7	53.2	35.3	55.2	45.3	40.3
19	36.3	35.4	32.7	34.4	32.6	29.8	32.0	46.4	35.1	44.2	45.0	40.3
20	35.7	34.9	32.7	33.9	32.4	30.4	41.6	37.5	35.5	54.3	44.6	40.0
21	35.5	34.6	31.4	39.9	32.4	30.7	34.2	35.3	34.0	46.2	45.0	39.7
22	35.2	33.2	31.2	44.7	32.4	30.2	32.4	34.2	34.2	42.5	44.0	39.1
23	51.3	33.0	31.0	37.4	32.2	30.2	31.8	36.7	34.0	41.0	43.3	39.1
24	43.0	33.3	31.2	35.4	32.0	29.8	31.5	35.5	34.0	40.1	43.0	38.8
25	39.0	36.8	32.9	34.7	32.2	31.1	31.5	34.2	34.0	42.5	60.6	38.8
26	38.7	35.7	31.4	34.2	33.0	30.9	31.0	34.7	33.7	42.2	45.5	38.5
27	37.6	35.7	31.0	33.7	33.0	30.4	31.1	34.2	33.7	46.5	43.3	38.2
28	37.3	34.9	30.8	33.4	32.2	30.5	40.8	34.4	34.0	48.3	42.4	38.8
29	36.8		30.7	32.6	32.0	30.2	32.4	34.2	34.0	47.7	43.0	43.7
30	36.8		32.3	33.4	32.4	30.2	31.3	33.4	41.4	51.0	49.9	40.9
31	36.8		32.0		32.0		30.5	50.6		46.4		39.4

ELEMENTI CARATTERISTICI PER L'ANNO 1966

	ANNO	Gennaio	Febbraio	Marzo	Aprile	Maggio	Giugno	Luglio	Agosto	Settem.	Ottobre	Novem.	Dicem.
Q max (m^3/s) . . .	79.7	51.8	54.5	37.7	44.7	36.3	31.7	41.6	53.2	50.2	55.3	79.7	58.2
Q media (m^3/s) . .	36.8	37.6	37.4	33.5	34.5	33.1	30.5	31.2	36.7	35.6	41.9	48.6	41.7
Q minima (m^3/s) . .	28.6	35.2	34.6	30.7	31.0	31.5	29.8	28.6	29.4	33.7	35.0	41.8	32.1

DURATA DELLE PORTATE

Giorni	1966 m^3/s	m^3/s
10	51.8	
30	46.4	
60	42.7	
91	39.7	
135	36.8	
182	35.3	
274	32.2	
355	29.4	

SCALA NUMERICA DELLE PORTATE

Altezza idrometrica m	Portata m^3/s	Altezza idrometrica m	Portata m^3/s	Altezza idrometrica m	Portata m^3/s
0.40	28.6	0.80	36.3	1.30	55.4
0.45	29.2	0.90	39.7	1.40	57.3
0.50	30.0	1.00	42.7	1.50	61.2
0.60	31.7	1.10	46.1	1.70	68.9
0.70	34.2	1.20	49.6	1.90	76.7

2. — BRENTA a BORGO VALSUGANA (Brolo) (M)

CARATTERISTICHE DELLA STAZIONE: Bacino di dominio 214 km^2 (parte permeabile 54%); altitudine max 2361 m s. m.; media 935 m s. m.; zero idrometrico 375 m s. m.; distanza dalla foce km 143 circa; inizio osservazioni anno 1955; inizio misure marzo 1955. Altezza idrometrica max m 2.00 (4 nov. 1966), minima m 0.86 (5 - 6 set. 1961). Portata max m^3/s », minima m^3/s 0.80 (ott. 1962).
N.B. - Alle portate defluenti alla sezione di misura sono state aggiunte quelle derivate a monte della roggia in sinistra.

PORTATE MEDIE GIORNALIERE in m^3/s

GIORNO	Gennaio	Febbraio	Marzo	Aprile	Maggio	Giugno	Luglio	Agosto	Settembre	Ottobre	Novembre	Dicembre
1	3.65	3.40	4.28	3.55	3.78	3.63	3.45	4.60	5.75	4.73	*10.2*	10.9
2	3.56	3.40	4.16	3.53	3.65	3.57	3.42	4.48	5.53	4.73	*10.2*	10.6
3	3.56	3.40	4.16	3.53	3.57	3.57	3.42	4.48	5.53	4.73	15.0	10.6
4	3.65	3.33	4.16	3.53	3.57	3.57	3.39	4.60	5.75	4.73	59.4	10.6
5	3.56	3.33	4.16	3.53	3.52	3.52	3.39	4.60	5.75	4.73	52.4	9.80
6	3.47	3.33	4.16	3.47	3.57	3.48	3.45	4.60	5.58	4.65	31.3	9.80
7	3.56	3.33	4.16	*3.42*	4.25	3.48	3.39	4.48	5.41	4.65	28.4	9.80
8	3.56	*3.27*	4.05	*3.42*	4.14	3.52	3.39	4.36	5.26	4.73	57.0	9.80
9	3.47	*3.27*	4.05	*3.42*	4.04	3.48	3.39	*3.86*	5.11	4.73	25.9	9.80
10	3.56	*3.27*	3.94	3.47	4.04	3.48	*3.37*	4.14	4.83	*4.43*	24.3	9.80
11	3.65	3.33	4.05	3.58	4.04	3.65	*3.37*	4.36	4.82	*4.43*	22.4	8.79
12	3.56	3.56	4.05	3.58	4.04	*3.42*	*3.37*	4.48	4.96	11.0	21.5	8.79
13	3.65	3.65	3.94	3.58	3.95	3.45	*3.37*	4.48	5.11	10.2	19.0	8.79
14	3.56	4.11	3.94	3.58	3.95	3.86	*3.37*	4.48	4.96	7.65	17.4	8.56
15	3.48	3.89	3.89	3.58	3.95	3.65	3.39	4.48	4.96	7.25	17.0	8.10
16	3.47	4.00	3.89	3.70	3.86	3.57	3.39	5.31	5.58	14.9	16.7	7.88
17	3.48	3.89	3.89	3.70	3.78	3.57	3.45	17.9	5.41	11.7	15.9	7.88
18	3.48	3.70	3.89	3.70	3.78	3.57	3.78	9.25	5.11	8.07	14.7	7.66
19	3.35	3.61	3.89	3.70	3.78	3.52	19.1	8.07	5.11	8.07	14.4	7.88
20	3.35	3.61	3.80	3.70	3.78	3.48	10.2	7.65	5.11	16.7	14.4	7.66
21	3.35	3.61	3.80	3.86	3.70	3.48	5.80	6.88	5.11	10.6	14.4	7.22
22	3.48	3.34	3.80	3.78	3.70	3.48	4.60	6.46	4.96	10.0	14.0	7.44
23	3.51	3.38	3.71	3.70	3.70	3.45	4.36	6.46	4.82	9.50	14.0	7.00
24	3.35	4.52	3.71	3.70	3.65	3.48	4.36	7.23	4.82	9.50	14.4	7.22
25	3.35	4.40	3.71	3.70	3.78	3.52	4.36	6.46	4.73	9.25	13.8	7.22
26	3.48	4.40	3.71	3.70	3.65	3.48	4.48	6.10	4.73	10.2	12.9	7.44
27	3.35	4.40	3.71	3.70	3.65	3.48	4.36	6.10	4.82	10.2	11.7	7.44
28	3.35	4.28	3.61	3.70	3.57	3.48	4.25	5.75	4.73	10.0	10.9	7.22
29	3.35		3.55	3.70	3.57	3.48	4.48	5.75	*4.55*	11.7	10.9	7.00
30	*3.33*		*3.55*	3.70	3.57	3.48	4.60	5.58	*4.55*	10.6	10.9	7.00
31	*3.35*		*3.55*		3.63		4.73	5.75		10.2		*7.00*

ELEMENTI CARATTERISTICI PER L'ANNO 1966

	ANNO	Gennaio	Febbraio	Marzo	Aprile	Maggio	Giugno	Luglio	Agosto	Settem.	Ottobre	Novem.	Dicem.
Q max (m^3/s) . . .	59.4	3.65	8.34	4.28	3.86	4.25	3.86	19.1	17.9	5.75	16.7	59.4	10.9
Q media (m^3/s) . .	6.18	3.47	3.93	3.90	3.63	3.78	3.53	6.56	5.91	5.12	8.34	19.5	8.46
Q minima (m^3/s) . .	3.27	3.33	3.27	3.55	3.42	3.52	3.42	3.27	3.86	4.55	4.43	10.2	7.00
Q media ($l/s\ km^2$) .	28.9	16.2	18.4	18.2	16.9	17.7	16.5	31.3	27.6	23.9	40.0	91.1	39.6
Deflusso (mm) . . .	911	43	44	48	44	47	43	57	74	63	107	236	106
Afflus. meteor. (mm) .	1419	24	71	14	65	77	78	233	253	55	292	245	34
Coeffic. di deflusso . .	0.64	1.79	0.62	3.43	0.68	0.61	0.55	0.24	0.32	1.13	0.37	0.97	3.12

ELEMENTI CARATTERISTICI PER IL PERIODO 1956-65

Q max (m^3/s) . . .	50.1	13.8	8.41	9.44	14.9	15.4	11.3	12.1	10.8	50.1	30.1	30.0	22.0
Q media (m^3/s) . .	4.88	4.60	3.41	3.68	5.74	5.37	5.59	4.73	3.66	4.47	4.06	6.19	6.55
Q minima (m^3/s) . .	0.87	1.00	0.87	0.87	2.05	2.05	2.81	2.23	1.68	1.36	0.83	1.06	1.41
Q media ($l/s\ km^2$) .	22.8	21.5	15.9	17.2	26.8	27.4	26.1	22.1	17.1	30.9	19.0	28.9	30.6
Deflusso (mm) . . .	719	58	38	46	69	73	68	59	46	54	51	75	82
Afflus. meteor. (mm) .	1129	45	35	62	111	85	115	103	85	110	123	153	102
Coeffic. di deflusso . .	0.64	1.29	1.09	0.74	0.62	0.86	0.59	0.57	0.54	0.49	0.41	0.49	0.80

DURATA DELLE PORTATE

Giorni	1966 m^3/s	1956-65 m^3/s
10	19.1	18.0
30	11.7	9.02
60	9.25	7.32
91	6.50	5.80
135	4.73	4.72
182	4.11	3.96
274	3.57	2.93
355	3.35	1.36

SCALA NUMERICA DELLE PORTATE

Altezza idrometrica m	Portata m^3/s	Altezza idrometrica m	Portata m^3/s	Altezza idrometrica m	Portata m^3/s
Dal 1-I al 3-XI		0.80	13.0	0.60	10.9
0.30	3.13	1.00	19.7	0.80	16.9
0.40	4.10	Dal 4-XI al 31-XII		1.00	23.8
0.50	5.65	0.40	6.15	1.50	41.3
0.60	7.62	0.50	8.34	2.00	58.9

N.B. — Alle portate defluenti alla sezione di misura sono state aggiunte quelle derivate a monte della roggia in sinistra.

3. — BRENTA a BARZIZA (Bassano) (Mr) (1)

CARATTERISTICHE DELLA STAZIONE: Bacino di dominio 1567 km^2 (parte permeabile 66%); area glaciali 0.03 km^2; altitudine max 3185 m s. m.; media 1256 m s. m.; zero idrometrico 105.83 m s. m.; distanza dalla foce km 105 circa; inizio osservazioni anno 1952; inizio misure agosto 1946. Altezza idrometrica max m 6.80 (4 nov. 1966), minima m 0.39 (23 gen. 1955). Portata max m^3/s 2800 (4 nov. 1966), minima m^3/s 15.2 (2 apr. 1956).

PORTATE MEDIE GIORNALIERE in m^3/s

GIORNO	Gennaio	Febbraio	Marzo	Aprile	Maggio	Giugno	Luglio	Agosto	Settembre	Ottobre	Novembre	Dicembre
1	28.0	26.3	78.9	88.8	70.2	50.0	38.0	50.0	141	70.6	142 (3)	81.0(3)
2	28.0	28.5	75.5	35.8	78.7	38.0	32.0	51.5	112	57.5	121	92.0
3	34.0	28.3	72.1	35.8	78.7	41.0	33.0	46.7	98.0	50.0	165	142
4	31.0	27.7	70.4	37.8	78.7	43.0	35.0	48.3	88.0	54.5	1230	114
5	33.5	27.7	68.7	39.8	77.0	36.0	35.0	44.5	84.2	57.5	1230	97.0
6	30.0	27.7	68.1	39.8	75.8	42.5	35.0	39.0	80.8	50.0	608	88.0
7	31.2	29.7	57.5	41.8	168	42.5	36.0	35.0	79.1	51.2	315	88.0
8	30.2	29.5	60.5	42.9	142	41.5	34.0	44.5	75.7	51.5	257	84.0
9	28.7	29.5	54.5	46.8	110	37.5	34.0	132	74.0	50.0	224	77.0
10	32.3	30.2	54.5	59.2	110	40.5	34.0	90.0	74.0	59.0	190	72.0
11	38.5	29.5	51.7	69.2	106	39.5	33.0	62.2	70.6	60.6	154	71.0
12	37.3	47.2	48.7	81.6	93.6	35.5	34.0	55.0	59.0	210	137	84.0
13	26.6	49.0	45.0	81.6	82.7	36.5	33.0	49.5	57.5	242	123	67.0
14	28.0	66.3	41.7	64.7	64.2	54.5	32.0	42.2	59.9	150	111	65.0
15	28.9	59.8	40.7	61.5	56.6	70.8	40.0	39.0	54.5	120	111	61.0
16	29.6	49.8	39.7	68.0	61.1	59.2	40.0	59.0	62.2	135	101	60.0
17	30.5	43.0	38.7	85.5	59.6	53.2	36.0	311	143	338	114	69.0
18	33.5	40.8	38.7	80.2	56.6	47.2	72.3	542	112	281	121	55.0
19	35.5	37.8	36.7	71.7	48.1	44.7	233	281	82.5	199	99.0	51.0
20	35.5	25.8	35.1	68.3	50.6	57.2	186	170	70.6	387	101	48.0
21	30.6	50.8	37.7	83.6	48.1	54.7	125	148	62.2	236	92.0	52.0
22	29.1	190	38.7	103	39.6	51.7	96.0	160	60.6	170	92.0	58.0
23	27.6	151	48.9	75.1	48.1	47.2	86.0	143	57.5	152	92.0	58.0
24	29.1	119	46.2	78.4	50.6	44.7	77.4	132	50.0	129	94.0	56.0
25	29.9	98.2	45.0	73.4	48.1	47.2	70.6	162	46.7	139	92.0	58.0
26	29.2	76.4	40.7	71.7	46.9	41.3	67.2	175	50.0	165	90.0	53.0
27	30.0	72.1	37.7	73.4	53.5	50.2	62.2	143	46.7	271	90.0	50.0
28	29.8	70.4	37.7	71.7	56.5	47.2	56.0	112	48.5	183	90.0	50.0
29	29.5		38.7	80.4	43.5	46.9	44.5	102	43.3	194	86.6	48.0
30	27.3		36.8	80.4	50.2	43.3	54.5	102	53.0	221	88.0	53.0
31	26.7		36.8		53.5		53.0	162		175		46.0

ELEMENTI CARATTERISTICI PER L'ANNO 1966 (2)

	ANNO	Gennaio	Febbraio	Marzo	Aprile	Maggio	Giugno	Luglio	Agosto	Settem.	Ottobre	Novem.	Dicem.
Q max (m^3/s) . . .	1330	35.5	190	78.9	103	168	70.8	233	511	143	387	1330	142
Q media (m^3/s) . .	84.7	29.9	55.6	48.8	64.6	71.2	46.2	60.6	124	73.2	151	222	69.2
Q minima (m^3/s) . .	26.3	26.6	26.3	35.1	35.8	39.6	35.5	32.0	35.0	48.3	50.0	86.0	48.0
Afflusso meteor. (mm) .	1627	29	93	28	98	101	102	176	293	90	286	286	65

ELEMENTI CARATTERISTICI PER IL PERIODO 1955-65

Q max (m^3/s) . . .	878	103	107	188	470	458	283	379	246	678	515	541	438
Q media (m^3/s) . .	74.1	47.3	39.3	51.9	96.2	113	97.7	66.1	53.9	75.4	72.6	98.0	77.0
Q minima (m^3/s) . .	20.6	23.8	20.6	22.9	35.8	44.0	34.3	34.8	29.5	22.9	28.7	26.3	27.4
Afflusso meteor. (mm) .	1316	54	47	77	123	118	133	119	106	117	184	172	111

DURATA DELLE PORTATE

Giorni	1966 m^3/s	1955-65 m^3/s
10	281	215
30	165	144
60	114	110
91	88.0	88.8
135	71.0	70.0
182	57.5	55.8
274	40.7	39.8
355	28.0	26.7

SCALA NUMERICA DELLE PORTATE

Altezza idrometrica m	Portata m^3/s	Altezza idrometrica m	Portata m^3/s	Altezza idrometrica m	Portata m^3/s
0.65	25.5	0.96	47.0	1.80	248
0.70	27.7	1.00	62.2	2.00	330
0.75	31.2	1.20	98.0	2.20	387
0.80	36.0	1.40	141	2.40	451
0.85	41.1	1.60	191	2.60	532

(1) — La stazione di misura di Barziza sostituisce quella di Sarson, che ha funzionato dal 1923 al 1941. — I bilanci calcolati per la stazione di Sarson possono ritenersi validi anche per la Stazione di Barziza in considerazione della trascurabile differenza dei bacini sottesi: km^2 4.

(2) — Non vengono calcolati i contributi unitari e non viene fatto il bilancio idrologico a causa della diversione delle portate operata dal Travignolo (bacino dell'Adige) nel Brenta.

(3) — Le portate sono state elaborate con le altezze idrometriche rilevate a Bassano avendo la piena del novembre asportato gli strumenti registratori di Barziza.

4. — BACCHIGLIONE a MONTEGALDELLA (Mr)

CARATTERISTICHE DELLA STAZIONE: Bacino di dominio 1384 km^2 (parte permeabile 79%); altitudine max 2341 m s. m.; media 649 m s. m.; zero idrometrico 15.06 m s. m.; distanza dalla foce km 80 circa; inizio osservazioni settembre 1929; inizio misure luglio 1929. Altezza idrometrica max m 8.21 (5 nov. 1966), minima m −0.79 (8 set. 1962). Portata max m^3/s 600 (5 nov. 1966) minima m^3/s 2.61 (8 set. 1962).

PORTATE MEDIE GIORNALIERE in m^3/s

GIORNO	Gennaio	Febbraio	Marzo	Aprile	Maggio	Giugno	Luglio	Agosto	Settembre	Ottobre	Novembre	Dicembre
1	27.0	23.8	25.5	18.9	19.8	149	11.0	15.4	26.4	30.0	51.6	39.3
2	27.0	25.3	24.9	18.7	21.6	15.1	12.5	15.4	21.9	28.9	44.8	45.4
3	29.2	23.8	24.3	19.6	21.2	14.8	10.7	14.0	19.8	22.7	44.5	96.7
4	27.0	23.6	24.5	21.0	21.0	13.0	12.7	14.5	18.4	20.8	270	67.9
5	25.8	23.0	27.0	18.0	20.6	11.1	12.2	14.9	20.0	20.2	440	51.0
6	24.7	22.4	26.2	20.6	20.2	13.4	11.5	16.9	19.0	21.0	347	50.1
7	25.9	23.0	25.3	18.5	24.1	12.5	12.2	15.1	19.2	20.2	240	44.2
8	24.7	23.0	24.9	19.2	29.0	13.1	11.8	14.5	17.1	20.2	137	40.3
9	21.2	22.0	24.5	22.8	30.4	12.5	11.8	12.8	20.0	20.0	95.0	40.0
10	25.5	22.4	23.4	25.8	33.0	14.1	11.0	18.8	18.2	21.0	75.9	38.0
11	24.7	22.2	23.0	25.8	28.2	11.6	13.7	15.2	16.5	17.8	65.1	36.3
12	22.8	31.1	25.5	26.6	24.2	11.1	12.8	15.0	18.0	99.0	60.6	36.5
13	23.0	37.9	28.7	26.8	23.5	12.3	12.1	14.4	18.0	147	53.5	36.8
14	23.2	70.9	22.6	23.7	21.9	13.5	12.8	13.5	18.0	60.9	50.2	35.4
15	28.2	46.5	24.3	21.6	20.8	12.8	12.2	12.3	17.4	41.0	46.4	34.7
16	22.0	31.6	21.8	22.4	23.0	14.8	11.8	12.6	17.8	63.0	45.9	33.7
17	22.0	30.7	24.5	34.4	19.7	12.5	12.1	89.1	26.4	218	44.8	34.0
18	22.6	28.1	22.8	12.2	20.7	11.3	15.5	110	27.7	61.5	41.9	31.5
19	22.2	25.2	21.2	23.8	19.1	11.1	118	52.7	23.5	66.3	39.8	32.9
20	21.4	26.1	20.8	22.8	20.7	12.8	79.2	35.3	20.0	172	37.8	32.4
21	20.2	25.9	21.8	21.0	19.3	12.2	37.1	26.2	18.6	103	41.9	31.7
22	21.2	58.6	22.0	21.0	16.7	11.1	23.7	20.8	20.4	60.6	38.8	31.2
23	29.5	54.6	21.8	25.1	16.1	11.1	19.6	24.8	20.0	47.0	37.3	30.6
24	29.7	48.9	21.0	22.8	17.2	12.4	16.5	22.9	19.0	39.3	39.8	29.4
25	26.1	35.9	19.4	23.8	17.2	12.3	15.5	23.1	17.3	37.8	45.4	29.2
26	26.1	30.2	21.6	24.1	17.2	11.3	15.6	28.1	17.8	44.6	39.5	28.9
27	31.3	27.0	19.6	21.6	16.4	12.7	15.3	22.5	19.2	102	36.5	32.9
28	30.8	26.6	21.2	22.4	15.7	12.0	17.6	18.8	18.8	61.8	36.0	29.2
29	28.3		20.6	22.4	14.3	11.9	17.4	20.0	20.4	68.1	36.8	29.4
30	26.5		19.8	22.6	16.4	12.7	16.5	18.0	24.4	106	41.3	28.7
31	26.1		29.6		15.6		13.5	31.2		71.4		27.8

ELEMENTI CARATTERISTICI PER L'ANNO 1966

	ANNO	Gennaio	Febbraio	Marzo	Aprile	Maggio	Giugno	Luglio	Agosto	Settem.	Ottobre	Novem.	Dicem.
Q max (m^3/s)	440	31.3	70.9	27.0	34.4	33.0	14.9	118	110	27.7	218	440	96.7
Q media (m^3/s)	32.3	25.1	31.7	22.9	22.8	20.8	12.5	20.2	25.0	20.0	61.6	87.5	38.8
Q minima (m^3/s)	10.7	20.2	22.0	19.4	18.0	14.8	11.1	10.7	12.3	16.5	17.8	36.0	27.8
Q media ($l/s\ km^2$)	23.3	18.1	22.9	16.5	16.1	15.0	9.0	14.6	18.0	14.5	44.5	63.2	27.7
Deflusso (mm)	735	49	55	44	42	40	23	39	48	38	119	164	74
Afflus. meteor. (mm)	1691	36	122	29	98	96	76	203	242	98	348	239	59
Coeffic. di deflusso	0.43	1.36	0.45	1.52	0.43	0.42	0.30	0.19	0.20	0.41	0.34	0.57	1.25

ELEMENTI CARATTERISTICI PER IL PERIODO 1930-65

Q max (m^3/s)	442	251	255	198	271	327	175	118	167	360	418	442	308
Q media (m^3/s)	29.6	28.6	29.0	30.0	34.5	37.4	30.4	23.1	19.3	22.5	28.4	38.6	33.6
Q minima (m^3/s)	3.72	9.50	8.10	6.80	6.00	5.90	7.30	6.60	3.76	3.72	7.00	6.50	8.50
Q media ($l/s\ km^2$)	21.4	20.7	20.9	21.7	24.9	27.0	22.0	16.7	13.9	16.3	20.5	27.9	24.3
Deflusso (mm)	675	56	51	58	65	72	57	45	37	42	55	72	65
Afflus. meteor. (mm)	1470	78	78	101	132	170	140	115	108	125	157	168	106
Coeffic. di deflusso	0.46	0.80	0.65	0.57	0.49	0.43	0.41	0.39	0.34	0.34	0.35	0.43	0.61

DURATA DELLE PORTATE

Giorni	1966 m^3/s	1930-65 m^3/s
10	110	89.4
30	60.6	53.0
60	39.5	39.3
91	30.7	32.3
185	25.5	27.0
182	22.8	22.9
274	17.8	17.1
355	11.8	9.02

SCALA NUMERICA DELLE PORTATE

Altezza idrometrica m	Portata m^3/s	Altezza idrometrica m	Portata m^3/s	Altezza idrometrica m	Portata m^3/s
−0.40	11.0	1.00	40.6	4.00	138
−0.20	14.2	1.50	54.2	5.00	180
0.00	17.8	2.00	68.8	6.00	238
0.20	21.9	2.50	84.4	7.00	316
0.50	28.5	3.00	101	8.00	506

5. — ADIGE a TEL (Mr)

CARATTERISTICHE DELLA STAZIONE: Bacino di dominio 1675 km^2 (parte permeabile 14%); aree glaciali 78,7 km^2; altitudine max 3899 m s. m.; media 2100 m s. m.; zero idrometrico 506.12 m s. m.; distanza dalla foce km 338 circa; inizio osservazioni aprile 1929; inizio misure agosto 1927. Altezza idrometrica max m 3.20 (27 set. 1942), minima m 0.69 (12 mag. 1938). Portata max m^3/s 2, minima m^3/s 6.80 (7 mag. 1942).

PORTATE MEDIE GIORNALIERE in m^3/s

GIORNO	Gennaio	Febbraio	Marzo	Aprile	Maggio	Giugno	Luglio	Agosto	Settembre	Ottobre	Novembre	Dicembre
1	21.3	24.4	26.3	23.0	21.6	26.5	30.4	37.9	53.9	31.8	27.1	26.0
2	22.2	24.4	25.7	23.0	22.7	26.0	29.7	38.8	53.9	30.6	30.4	26.5
3	23.2	25.0	25.7	23.4	24.5	24.6	39.0	37.9	53.9	32.5	33.3	25.5
4	22.3	26.4	25.7	22.8	25.0	27.1	36.5	40.6	51.0	30.4	73.2	23.8
5	19.7	24.1	25.7	20.9	26.0	28.3	37.5	41.5	51.0	29.7	69.7	25.0
6	21.0	23.5	23.2	20.7	28.3	30.4	61.5	38.8	51.9	28.3	48.3	25.0
7	20.0	25.2	23.2	21.2	35.7	50.4	69.3	35.8	51.0	27.1	40.2	24.5
8	21.4	27.1	25.4	20.9	32.5	37.5	48.7	36.1	50.1	26.5	42.9	21.9
9	21.4	25.8	25.4	20.9	28.3	42.0	40.6	46.9	50.1	28.3	38.4	24.1
10	25.8	26.4	24.2	19.0	27.1	42.0	32.2	37.0	50.1	31.1	34.9	24.1
11	27.9	25.2	23.9	18.9	24.5	45.8	35.3	36.1	47.4	30.6	34.9	21.9
12	26.5	27.3	23.9	20.7	22.4	45.6	37.0	35.3	48.3	31.1	32.5	23.7
13	27.9	26.0	23.0	21.9	23.7	41.1	39.7	37.9	48.3	31.8	27.1	24.1
14	27.9	26.6	24.9	20.9	24.1	53.9	42.4	36.1	51.0	31.8	29.7	24.1
15	24.6	24.8	24.4	21.8	26.5	49.2	48.7	41.5	45.5	31.8	31.1	23.7
16	23.0	24.8	23.9	23.0	27.1	48.8	43.8	84.0	51.9	32.5	29.7	24.4
17	22.1	26.6	22.3	21.6	29.7	45.6	41.5	92.4	51.9	35.7	28.3	24.4
18	20.5	28.0	21.8	22.4	33.3	45.6	55.3	91.4	47.4	34.9	29.0	21.9
19	20.3	28.0	22.1	22.1	35.6	53.9	59.3	82.8	48.3	34.9	28.3	25.0
20	20.9	23.3	21.8	24.2	34.0	49.2	50.5	80.5	47.4	41.1	29.7	25.5
21	20.9	28.9	25.6	25.7	26.6	42.9	44.2	81.5	46.5	35.7	27.1	24.5
22	21.3	29.6	24.6	26.4	25.6	38.4	43.3	70.4	48.8	34.9	28.3	23.7
23	23.6	27.5	21.0	21.3	32.4	39.8	40.6	81.5	45.6	29.0	29.0	25.0
24	23.1	27.5	20.0	20.1	40.1	50.1	35.8	81.5	43.8	31.1	26.5	25.0
25	21.7	26.8	20.7	20.1	47.3	51.9	42.4	79.4	38.4	32.5	26.0	21.9
26	24.2	26.8	22.9	21.5	49.0	39.3	36.1	75.4	43.8	34.1	27.1	20.8
27	25.4	25.0	22.5	21.3	41.8	39.8	47.7	71.1	38.4	34.9	23.7	25.0
28	24.8	26.9	23.7	21.8	39.2	33.8	47.7	67.1	33.3	33.8	25.5	29.0
29	23.7		24.2	21.8	31.8	32.5	44.2	61.1	33.3	33.3	26.5	30.4
30	24.4		23.2	21.6	29.0	32.5	49.7	59.1	34.9	29.0	26.0	27.1
31	24.4		23.2		29.0		34.5	55.9		31.8		26.5

ELEMENTI CARATTERISTICI PER L'ANNO 1966

	ANNO	Gennaio	Febbraio	Marzo	Aprile	Maggio	Giugno	Luglio	Agosto	Settem.	Ottobre	Novem.	Dicem.
Q max (m^3/s) . . .	92.4	27.9	29.6	26.3	26.4	49.0	53.9	69.8	92.4	53.9	41.1	75.2	30.4
Q media (m^3/s) . .	33.6	23.2	26.1	23.7	21.8	30.4	39.7	43.0	58.1	46.9	32.0	33.5	24.8
Q minima (m^3/s) . .	18.9	19.7	23.3	20.0	18.9	21.6	24.5	29.0	35.3	33.3	26.5	23.7	20.8
Afflus. meteor. (mm) .	718	8	31	7	59	46	60	113	156	39	77	105	37

ELEMENTI CARATTERISTICI PER IL PERIODO 1950-65

Q max (m^3/s) . . .	175	34.4	31.2	53.3	39.4	122	133	106	142	175	77.4	76.3	36.0
Q media (m^3/s) . .	32.4	22.2	22.5	21.6	19.4	24.1	55.3	55.4	49.7	41.2	30.1	24.4	22.8
Q minima (m^3/s) . .	7.73	8.80	8.80	9.20	7.73	8.02	12.9	19.5	20.7	18.7	12.9	11.5	10.7
Afflus. meteor. (mm) .	648	22	26	29	42	52	77	82	90	71	58	61	38

DURATA DELLE PORTATE

Giorni	1966 m^3/s	1950-65 m^3/s
10	78.4	79.8
30	51.9	62.2
60	45.6	46.6
91	39.8	38.7
135	33.8	29.5
182	28.3	25.1
274	23.9	20.8
355	20.7	12.9

SCALA NUMERICA DELLE PORTATE

Altezze idrometriche m	Portate m^3/s	Altezze idrometriche m	Portate m^3/s	Altezze idrometriche m	Portate m^3/s
1.30	21.4	1.50	30.4	1.90	66.9
1.35	22.7	1.60	38.4	2.00	77.4
1.40	24.3	1.70	47.4	2.10	87.8
1.45	27.1	1.80	56.9	2.20	98.0

N.B. - I valori esposti sia per l'anno 1966 che per il periodo 1950-65 sono quelli delle portate effettivamente defluite alla sezione di misura; essi sono alterati dai serbatoi esistenti a monte.

6. — PASSIRIO a BELPRATO (M)

CARATTERISTICHE DELLA STAZIONE: Bacino di dominio 54 km^2 (parte permeabile 8%); altitudine max 3479 m s. m.; zero idrometrico 1660 m s. m.; distanza dalla confluenza con l'Adige km 33 circa; inizio osservazioni luglio 1958; inizio misure luglio 1958. Altezza idrometrica max m 1.80 (3 set. 1965), minima m −0.24 (10 mar. 1963). Portate max m^3/s », minima m^3/s 0.02 (2 - 9 gen. 1961).

PORTATE MEDIE GIORNALIERE in m^3/s

GIORNO	Gennaio	Febbraio	Marzo	Aprile	Maggio	Giugno	Luglio	Agosto	Settembre	Ottobre	Novembre	Dicembre
1	0.27	0.20	0.14	0.23	5.33	8.95	3.95	4.21	4.49	2.47	3.17	1.44
2	0.27	0.18	0.15	0.26	5.05	4.77	4.77	3.95	4.21	2.03	2.47	1.35
3	0.24	0.20	0.15	0.29	5.33	6.17	5.33	4.77	4.21	2.03	2.47	1.26
4	0.27	0.18	0.16	0.32	5.33	7.35	5.89	6.75	3.95	1.83	3.43	1.26
5	0.24	0.18	0.16	0.36	5.61	6.45	6.60	6.17	3.95	2.03	3.43	1.18
6	0.27	0.16	0.18	0.40	8.85	6.75	8.25	5.61	3.69	2.25	3.17	1.10
7	0.24	0.18	0.18	0.45	6.17	8.55	7.35	4.77	3.69	2.47	3.17	1.10
8	0.27	0.16	0.20	0.50	5.33	8.25	6.45	4.49	3.95	2.69	3.05	1.02
9	0.24	0.18	0.20	0.55	3.69	9.00	5.61	6.17	3.69	2.69	3.05	1.02
10	0.24	0.16	0.23	0.60	2.69	8.40	4.77	5.61	3.95	2.98	2.81	1.10
11	0.22	0.18	0.20	0.66	2.03	8.55	5.33	5.33	4.21	3.05	2.69	1.02
12	0.25	0.16	0.20	0.60	1.63	9.45	5.61	5.61	3.95	3.43	2.81	0.94
13	0.25	0.18	0.18	0.55	2.98	9.15	5.33	5.61	4.49	4.21	2.69	0.87
14	0.22	0.16	0.20	0.60	5.61	8.55	4.77	8.55	4.21	4.91	2.58	0.80
15	0.25	0.16	0.18	0.94	6.45	10.9	4.49	8.85	3.95	5.61	2.47	0.80
16	0.22	0.15	0.16	0.87	7.05	9.15	3.95	13.9	3.69	6.60	2.36	0.73
17	0.25	0.15	0.18	0.80	7.65	8.55	6.75	10.3	3.43	6.75	2.47	0.80
18	0.22	0.16	0.16	0.80	7.05	7.65	6.45	9.45	3.69	6.45	2.36	0.73
19	0.22	0.15	0.15	0.87	6.45	8.85	6.75	8.55	3.43	6.17	2.25	0.66
20	0.20	0.16	0.16	1.02	6.78	6.75	6.17	7.35	2.98	5.89	2.14	0.60
21	0.23	0.16	0.18	1.02	7.35	5.89	5.89	7.05	3.17	5.61	2.14	0.66
22	0.20	0.15	0.16	1.26	7.80	7.05	5.61	6.45	3.43	5.05	2.03	0.55
23	0.23	0.15	0.18	1.58	9.15	7.95	8.85	6.17	4.49	5.19	1.93	0.60
24	0.20	0.14	0.20	2.03	9.45	7.35	7.65	6.75	2.98	5.05	1.93	0.66
25	0.20	0.15	0.18	1.83	9.75	6.75	6.45	5.89	2.69	5.05	1.83	0.73
26	0.18	0.14	0.20	1.63	7.95	5.61	5.89	5.33	2.47	5.33	1.73	0.60
27	0.20	0.15	0.18	2.03	5.61	4.91	5.33	4.77	2.25	5.89	1.63	0.60
28	0.20	0.14	0.16	3.17	4.91	5.19	5.05	4.21	2.25	5.61	1.53	0.60
29	0.18		0.18	4.49	4.21	4.77	5.61	3.95	2.03	5.05	1.53	0.56
30	0.20		0.20	5.33	3.95	4.49	4.77	3.95	3.43	5.05	1.44	0.50
31	0.18		0.20		3.69		3.95	4.21		4.08		0.45

ELEMENTI CARATTERISTICI PER L'ANNO 1966

	ANNO	Gennaio	Febbraio	Marzo	Aprile	Maggio	Giugno	Luglio	Agosto	Settem.	Ottobre	Novem.	Dicem.
Q max (m^3/s)	18.9	0.27	0.20	0.25	5.33	9.75	10.9	8.85	13.9	4.49	6.75	3.43	1.44
Q media (m^3/s)	3.19	0.23	0.16	0.18	1.20	5.83	7.24	5.79	6.28	3.56	4.30	2.48	0.85
Q minima (m^3/s)	0.14	0.18	0.14	0.14	0.28	1.63	3.95	3.95	3.95	2.03	1.83	1.44	0.50
Q media ($l/s\ km^2$)	59.0	4.26	2.96	3.33	22.2	108.0	134.1	107.2	116.3	65.9	79.6	45.0	15.7
Deflusso (mm)	1860	11	7	9	58	289	348	287	311	171	213	117	39
Afflus. meteor. (mm)	977	10	30	12	23	41	42	133	201	47	152	156	80
Coeffic. di deflusso	1.90	1.10	0.09	0.75	2.52	7.05	8.29	2.16	1.55	3.64	1.40	0.75	0.49

ELEMENTI CARATTERISTICI PER IL PERIODO 1959-65

Q max (m^3/s)	26.6	0.80	0.45	1.49	2.88	11.9	18.4	17.0	13.1	26.6	10.1	4.25	1.58
Q media (m^3/s)	2.69	0.36	0.23	0.40	1.13	4.18	3.22	6.64	5.00	3.32	1.63	0.86	0.37
Q minima (m^3/s)	0.02	0.02	0.13	0.11	0.13	0.74	2.91	5.08	1.75	0.64	0.05	0.06	0.03
Q media ($l/s\ km^2$)	49.8	4.81	4.26	7.41	20.9	77.4	152.2	123.0	92.6	61.5	30.2	15.9	6.85
Deflusso (mm)	1570	13	10	19	54	206	394	329	248	159	80	40	18
Afflus. meteor. (mm)	886	31	21	49	61	87	105	86	91	85	106	105	59
Coeffic. di deflusso	1.77	0.42	0.48	0.39	0.89	2.37	3.75	3.83	2.73	1.87	0.75	0.38	0.31

DURATA DELLE PORTATE

Giorni	1966 m^3/s	1959-65 m^3/s
10	9.15	10.6
30	7.65	8.01
60	6.17	5.87
91	5.33	4.61
135	4.21	2.39
182	2.69	1.21
274	0.27	0.29
355	0.15	0.11

SCALA NUMERICA DELLE PORTATE

Altezza idrometrica m	Portata m^3/s	Altezza idrometrica m	Portata m^3/s	Altezza idrometrica m	Portata m^3/s
−0.20	0.13	0.20	2.93	0.60	8.55
−0.10	0.36	0.30	4.21	0.70	10.0
0.00	0.94	0.40	5.61	0.80	11.5
0.10	1.83	0.50	7.05	0.90	13.0

7. — PLAN a PLAN (Mr)

CARATTERISTICHE DELLA STAZIONE: Bacino di dominio 44 km^2 (parte permeabile 54%); altitudine max 3479 m s. m.; zero idrometrico 1600 m s. m.; distanza dalla confluenza col Pasirio km 7 circa; inizio osservazioni giugno 1958, inizio misure maggio 1958. Altezza idrometrica max m 2.05 (5 set. 1965), minima m −0.21 (apr. 1959 e gen.-feb. 1961). Portata max m^3/s n, minima m^3/s 0.10 (24 mar. 1960).

PORTATE MEDIE GIORNALIERE in m^3/s

GIORNO	Gennaio	Febbraio	Marzo	Aprile	Maggio	Giugno	Luglio	Agosto	Settembre	Ottobre	Novembre	Dicembre
1	0.56	0.54	0.56	0.59	2.39	7.19	5.75	5.09	3.35	1.98	2.22	1.30
2	0.56	0.54	0.56	0.59	2.39	7.19	5.97	4.97	3.15	1.90	2.06	1.30
3	0.56	0.54	0.56	0.59	2.39	7.19	6.19	4.74	3.15	2.06	2.30	1.30
4	0.56	0.54	0.56	0.59	2.39	7.19	6.08	4.63	3.05	2.14	2.57	1.37
5	0.56	0.54	0.56	0.59	2.39	7.50	5.97	4.63	2.95	2.22	2.95	1.44
6	0.56	0.54	0.59	0.59	2.66	7.61	5.55	4.41	2.95	2.22	3.65	1.44
7	0.56	0.54	0.59	0.61	2.95	7.61	5.55	4.19	2.95	2.22	4.41	1.44
8	0.56	0.54	0.59	0.64	3.25	8.29	5.55	3.97	3.05	2.14	4.41	1.44
9	0.56	0.54	0.59	0.64	3.55	7.94	5.55	3.86	3.15	2.06	3.86	1.44
10	0.56	0.54	0.59	0.70	3.55	7.94	5.75	3.75	3.15	2.06	3.35	1.44
11	0.56	0.55	0.59	0.77	3.86	8.17	6.08	3.55	3.05	2.14	2.95	1.44
12	0.56	0.55	0.59	0.77	4.19	7.94	6.19	3.35	2.95	2.22	2.57	1.44
13	0.56	0.55	0.59	0.77	4.41	8.17	6.19	3.15	2.95	2.22	2.22	1.44
14	0.56	0.55	0.59	0.77	4.41	7.19	6.41	3.15	2.75	2.22	1.90	1.44
15	0.56	0.55	0.59	0.81	4.30	7.19	6.48	3.25	2.66	2.14	1.58	1.44
16	0.54	0.55	0.59	0.85	4.19	7.85	6.54	3.45	2.48	2.06	1.44	1.44
17	0.54	0.55	0.59	0.85	4.08	7.47	6.47	3.55	2.39	2.06	1.30	1.44
18	0.54	0.55	0.59	0.85	3.97	7.24	6.39	3.75	2.39	2.06	1.30	1.44
19	0.54	0.55	0.59	0.85	4.08	7.47	6.59	3.86	2.30	2.06	1.30	1.44
20	0.54	0.55	0.59	0.85	4.30	7.46	5.97	3.97	2.30	2.06	1.30	1.44
21	0.54	0.55	0.59	0.85	4.41	6.30	5.85	3.97	2.22	2.06	1.30	1.44
22	0.54	0.55	0.59	1.12	4.85	5.97	5.87	4.08	2.22	1.98	1.30	1.44
23	0.54	0.55	0.59	1.37	5.84	6.19	5.94	4.08	2.06	1.90	1.30	1.44
24	0.54	0.55	0.59	1.58	6.82	5.55	6.08	4.19	2.06	1.90	1.30	1.44
25	0.54	0.55	0.59	1.90	7.82	5.55	5.46	4.19	1.98	1.90	1.30	1.44
26	0.54	0.55	0.59	1.98	7.82	5.55	5.34	3.97	1.90	1.82	1.30	1.44
27	0.54	0.55	0.59	2.06	8.45	5.55	5.34	3.65	1.90	1.74	1.30	1.44
28	0.54	0.56	0.59	2.06	8.58	5.65	5.34	3.35	1.90	1.74	1.30	1.44
29	0.54		0.59	2.06	9.84	5.75	5.34	3.35	1.98	1.74	1.30	1.44
30	0.54		0.59	2.22	9.84	5.75	5.84	3.55	2.06	1.74	1.30	1.44
31	0.54		0.59		9.84		5.34	3.55		1.74		1.44

ELEMENTI CARATTERISTICI PER L'ANNO 1966

	ANNO	Gennaio	Febbraio	Marzo	Aprile	Maggio	Giugno	Luglio	Agosto	Settem.	Ottobre	Novem.	Dicem.
Q max (m^3/s)	9.84	0.56	0.56	0.59	2.22	9.84	8.29	6.59	5.09	3.35	2.22	4.41	1.44
Q media (m^3/s)	2.78	0.55	0.55	0.59	1.05	4.96	6.99	5.89	3.91	2.58	2.02	2.09	1.42
Q minima (m^3/s)	0.54	0.54	0.54	0.56	0.59	2.39	5.55	5.34	3.15	1.90	1.74	1.30	1.30
Q media ($l/s\ km^2$)	62.0	12.5	12.5	13.4	23.9	112.7	158.9	133.9	88.9	58.6	45.9	47.5	32.3
Deflusso (mm)	1955	33	30	36	62	302	412	358	238	152	123	123	86
Afflus. meteor. (mm)	850	8	70	11	20	36	36	115	175	41	132	136	70
Coeffic. di deflusso	2.30	4.13	0.43	3.27	3.10	8.39	11.4	3.11	1.36	4.71	0.93	0.90	1.23

ELEMENTI CARATTERISTICI PER IL PERIODO 1959-65

Q max (m^3/s)	25.4	0.68	0.48	1.12	3.34	8.58	12.1	8.40	9.52	25.4	11.6	5.43	1.02
Q media (m^3/s)	2.14	0.41	0.34	0.37	0.94	3.16	6.00	4.38	3.20	3.68	1.68	0.92	0.54
Q minima (m^3/s)	0.10	0.16	0.17	0.10	0.25	0.60	1.99	1.60	0.86	0.68	0.36	0.14	0.24
Q media ($l/s\ km^2$)	48.6	9.31	7.73	8.41	21.4	71.8	136.4	99.5	72.7	83.6	38.2	20.9	12.3
Deflusso (mm)	1533	25	19	22	55	192	353	266	195	217	102	54	33
Afflus. meteor. (mm)	682	20	18	46	46	56	68	62	75	94	60	75	62
Coeffic. di deflusso	2.25	1.25	1.06	0.48	1.20	3.43	5.19	4.29	2.60	2.31	1.70	0.72	0.53

DURATA DELLE PORTATE

Giorni	1966 m^3/s	1959-65 m^3/s
10	7.94	7.89
30	6.59	6.04
60	5.55	4.44
91	4.08	3.28
135	2.95	1.69
182	2.06	0.94
274	0.59	0.46
355	0.54	0.21

SCALA NUMERICA DELLE PORTATE

Altezza idrometrica m	Portata m^3/s	Altezza idrometrica m	Portata m^3/s	Altezza idrometrica m	Portata m^3/s
−0.10	0.59	0.15	1.98	0.40	4.41
−0.05	0.78	0.20	2.39	0.45	4.97
0.00	0.96	0.25	2.85	0.50	5.58
0.05	1.24	0.30	3.35	0.55	6.19
0.10	1.58	0.35	3.86	0.60	6.84

6. — ADIGE a PONTE D'ADIGE (Mr)

CARATTERISTICHE DELLA STAZIONE: Bacino di dominio 2642 km^2 (parte permeabile 22%); aree glaciali 84,7 km^2; altitudine max 3899 m s. m.; media 1920 m s. m.; zero idrometrico 237.90 m s. m.; distanza dalla foce km 388 circa; inizio osservazioni anno 1880; inizio misure agosto 1925. Altezza idrometrica max m 5.24 (3 set. 1965), minima m 0.80 (mar. 1966). Portate max m^3/s 555 (1 nov. 1926), minima m^3/s 7.8 (7-8 mag. 1938).

PORTATE MEDIE GIORNALIERE in m^3/s

GIORNO	Gennaio	Febbraio	Marzo	Aprile	Maggio	Giugno	Luglio	Agosto	Settembre	Ottobre	Novembre	Dicembre
1	31.6	39.6	40.4	32.9	35.2	43.4	37.6	54.0	74.8	44.4	43.9	37.2
2	32.1	39.6	39.6	32.3	40.4	41.4	35.6	52.8	82.8	42.4	51.0	44.2
3	33.1	39.2	39.2	31.7	45.9	42.9	37.2	51.0	70.8	43.9	54.6	37.2
4	32.7	39.2	38.8	32.0	45.9	44.4	40.0	55.8	58.2	41.4	204	34.8
5	32.0	40.4	35.2	31.1	47.4	45.9	42.4	55.8	64.7	40.4	195	43.7
6	29.9	40.9	33.6	30.0	68.4	48.4	62.7	49.9	64.1	38.8	114	48.2
7	29.1	40.0	38.8	29.7	74.0	49.4	64.7	44.9	68.4	38.4	98.4	46.2
8	29.7	40.9	40.0	29.4	52.8	60.7	47.9	58.2	62.7	38.4	82.0	40.8
9	30.2	40.9	39.2	29.0	53.4	58.8	42.4	58.8	74.0	39.2	70.4	44.7
10	30.9	40.9	39.2	28.8	53.4	60.7	37.6	52.8	62.7	41.4	64.2	39.6
11	31.5	41.4	38.4	28.6	48.4	60.1	38.8	52.8	52.2	41.9	57.8	38.8
12	32.9	41.9	35.6	29.0	44.4	62.7	41.9	51.6	56.4	45.9	51.8	39.2
13	33.2	42.4	34.4	30.0	44.4	59.4	41.4	48.9	54.6	47.4	46.7	39.6
14	33.6	40.0	34.8	30.8	48.4	66.1	44.4	48.9	53.4	49.9	54.2	38.0
15	33.6	41.9	35.2	31.7	46.4	66.1	49.4	65.4	53.4	48.9	54.2	38.4
16	34.0	43.4	35.2	32.9	47.9	69.6	45.4	127	62.7	49.9	53.0	37.2
17	34.4	43.4	34.4	34.4	49.9	66.1	44.4	218	56.4	55.8	51.2	37.6
18	34.4	42.9	34.4	35.2	53.4	62.0	90.8	205	52.2	56.4	51.2	37.6
19	34.0	40.9	28.0	34.0	52.8	71.0	90.8	145	55.2	60.1	48.2	40.8
20	33.6	40.9	28.0	37.2	51.6	64.7	72.4	128	54.6	65.4	40.4	38.8
21	33.6	36.8	32.3	38.0	44.9	55.8	66.1	116	55.2	62.0	47.7	37.6
22	34.4	40.0	34.0	37.6	48.9	52.8	62.0	130	51.0	54.6	47.2	38.4
23	34.8	51.8	32.3	34.8	62.0	57.0	62.0	119	49.9	45.9	47.7	38.4
24	35.6	42.9	33.2	33.2	66.1	71.7	55.8	112	49.9	56.4	44.2	35.6
25	36.0	40.0	32.9	33.2	91.7	65.6	68.9	109	48.9	52.8	44.7	34.4
26	36.8	35.6	32.0	34.8	77.2	51.0	61.3	100	48.9	57.6	38.4	38.4
27	37.6	34.0	31.7	35.6	68.9	54.6	65.4	92.6	47.4	62.7	34.8	37.2
28	38.0	39.2	36.0	36.4	58.8	52.8	68.9	91.7	44.4	59.4	38.4	38.4
29	38.8		34.0	36.4	48.9	46.4	65.4	91.7	48.9	50.4	37.6	41.2
30	39.2		33.6	35.2	49.9	48.9	53.4	82.0	45.9	46.4	48.7	40.4
31	39.6		33.6		47.4		51.0	78.8		52.8		35.2

ELEMENTI CARATTERISTICI PER L'ANNO 1966

	ANNO	Gennaio	Febbraio	Marzo	Aprile	Maggio	Giugno	Luglio	Agosto	Settem.	Ottobre	Novem.	Dicem.
Q max (m^3/s) . . .	218	39.6	51.0	40.4	38.0	91.7	71.0	90.8	218	82.8	65.4	204	48.2
Q media (m^3/s) . .	50.3	33.9	40.7	34.0	32.9	53.4	56.7	54.5	87.9	57.1	49.2	68.5	39.3
Q minima (m^3/s) . .	28.0	29.1	39.2	28.0	28.6	35.2	41.4	35.6	44.9	43.9	38.4	34.8	34.4
Afflus. meteor. (mm) .	780	6	45	7	45	64	56	110	168	36	94	116	38

ELEMENTI CARATTERISTICI PER IL PERIODO 1950-64

Q max (m^3/s) . . .	461	51.0	70.5	54.5	76.0	202	303	204	331	461	218	200	101
Q media (m^3/s) . .	55.1	31.3	30.2	31.0	35.7	59.8	109	88.5	75.6	65.1	53.3	46.3	36.0
Q minima (m^3/s) . .	8.39	18.0	15.6	14.8	12.2	8.39	28.3	38.5	28.7	28.2	20.8	22.2	14.0
Afflus. meteor. (mm) .	720	25	33	34	55	56	85	83	91	67	70	75	46

DURATA DELLE PORTATE

Giorni	1966 m^3/s	1950-64 m^3/s
10	114	150
30	72.4	108
60	62.7	83.2
91	55.2	68.2
135	49.9	53.1
182	44.4	41.9
274	37.2	31.1
355	29.7	20.8

SCALA NUMERICA DELLE PORTATE

Altezza idrometrica m	Portata m^3/s	Altezza idrometrica m	Portata m^3/s	Altezza idrometrica m	Portata m^3/s
0.80	28.0	1.40	51.0	2.20	114
0.90	30.8	1.60	63.4	2.40	134
1.00	32.9	1.80	78.0	2.60	157
1.20	40.9	2.00	94.4	3.00	212

N.B. - I valori esposti sia per l'anno 1966 che per il periodo 1950-64 sono quelli delle portate effettivamente defluite alla sezione di misura; essi sono alterati dall'azione dei serbatoi esistenti a monte.

9. — RIDANNA a VIPITENO (M)

CARATTERISTICHE DELLA STAZIONE: Bacino di dominio 206 km² (parte permeabile 23%); area glaciali 10.7 km²; altitudine max 3454 m s. m.; media 1918 m s. m.; zero idrometrico 940 m s. m.; distanza dalla confluenza con l'Isarco km 3 circa; inizio osservazioni anno 1954; inizio misure aprile 1954. Altezza idrometrica max m 3.50 (2 set. 1965), minima m 0.22 (10 gen. 1965). Portata max m³/s 2, minima m³/s 1.35 (1 mar. 1956).

PORTATE MEDIE GIORNALIERE in m³/s

GIORNO	Gennaio	Febbraio	Marzo	Aprile	Maggio	Giugno	Luglio	Agosto	Settembre	Ottobre	Novembre	Dicembre
1	2.05	2.70	2.62	2.20	6.47	12.7	11.2	12.2	11.5	7.54	4.60	4.48
2	1.96	3.10	2.80	2.20	8.55	12.2	10.8	13.2	9.40	7.54	5.15	5.15
3	1.78	3.77	2.53	2.28	10.6	11.2	9.40	11.5	9.20	7.02	7.02	4.85
4	2.14	3.53	2.35	2.55	11.7	10.6	15.5	21.4	8.02	6.86	9.40	4.48
5	1.96	3.00	2.08	2.91	14.2	11.7	15.9	5.90	7.78	5.90	50.8	4.36
6	1.61	2.84	1.92	2.91	23.5	12.5	17.8	2.75	7.02	5.75	52.4	4.00
7	1.96	2.74	1.86	3.00	37.4	13.7	18.7	3.11	7.02	6.05	52.4	4.00
8	1.87	2.47	1.70	3.19	29.9	19.8	18.7	3.49	6.52	5.60	52.4	3.69
9	1.73	2.36	1.65	3.09	25.9	20.5	11.7	3.69	6.85	5.75	50.8	3.49
10	1.78	2.29	1.70	3.54	13.7	18.7	11.2	4.12	6.85	5.45	25.9	3.29
11	1.57	2.30	1.60	3.74	18.2	17.2	9.00	4.48	6.36	4.60	20.8	3.39
12	1.71	2.02	1.40	4.97	11.5	16.9	8.80	5.15	6.05	4.00	10.4	3.11
13	1.57	1.85	1.25	4.97	11.7	27.1	10.0	5.45	5.90	4.00	7.78	2.93
14	1.57	1.98	1.10	4.09	11.2	28.3	9.60	6.36	5.75	3.89	7.82	3.29
15	1.63	1.98	1.03	4.33	10.6	26.8	9.00	7.19	5.75	3.29	6.68	4.12
16	1.51	2.07	1.20	4.85	9.40	23.9	7.78	52.4	5.60	3.11	5.75	3.89
17	1.51	2.16	1.35	5.80	16.9	22.7	7.54	52.4	5.45	2.75	5.75	4.00
18	1.46	1.82	1.45	5.60	17.8	20.8	7.02	52.4	4.85	2.57	5.45	4.60
19	1.31	1.98	1.60	4.70	19.8	19.8	87.4	52.4	5.15	2.40	5.80	5.00
20	1.41	1.76	1.75	5.00	23.1	18.7	37.9	50.8	5.15	2.48	5.00	5.75
21	1.46	1.70	1.85	5.20	25.5	16.0	26.3	49.6	5.30	2.32	4.60	6.85
22	1.46	1.95	1.85	5.95	26.3	13.2	10.6	51.4	4.85	2.10	5.15	5.75
23	1.41	1.81	1.75	5.65	28.8	15.2	7.78	50.8	4.60	2.05	5.90	5.60
24	1.36	1.65	1.75	5.65	29.5	18.1	8.40	51.8	4.85	2.32	5.45	5.30
25	1.31	1.87	1.70	5.36	41.4	16.9	9.20	42.5	5.45	2.15	4.60	4.85
26	1.26	2.12	1.60	4.62	37.9	17.5	10.8	40.4	5.75	2.40	4.36	4.60
27	1.16	2.12	1.60	4.90	30.8	18.4	11.2	28.7	5.75	2.75	4.48	4.36
28	1.41	2.44	1.85	5.20	20.5	11.7	11.7	26.8	5.90	2.93	4.24	4.24
29	1.51		1.95	5.05	17.8	11.2	14.2	22.7	6.68	3.39	4.12	4.48
30	1.62		2.01	5.05	14.2	9.40	14.0	15.2	7.19	4.12	3.89	4.60
31	1.81		2.12		13.2		12.7	18.7		4.36		5.00

ELEMENTI CARATTERISTICI PER L'ANNO 1966

	ANNO	Gennaio	Febbraio	Marzo	Aprile	Maggio	Giugno	Luglio	Agosto	Settem.	Ottobre	Novem.	Dicem.
Q max (m³/s)	52.4	2.14	3.77	2.80	5.95	41.4	28.8	87.9	52.4	11.5	7.54	52.4	5.75
Q media (m³/s)	9.55	1.61	2.30	1.77	4.27	19.7	17.0	13.3	24.6	6.41	4.07	14.6	4.41
Q minima (m³/s)	1.03	1.16	1.65	1.08	2.20	6.47	9.40	7.02	2.75	4.60	2.05	3.89	3.93
Q media (l/s km²)	46.4	7.8	11.2	8.6	20.7	95.6	82.5	64.6	119.4	31.1	19.8	70.9	21.4
Deflusso (mm)	1463	21	27	23	54	256	214	173	320	81	53	184	57
Afflus. meteor. (mm)	1227	15	45	22	66	159	152	196	223	53	140	119	57
Coeffic. di deflusso	1.19	1.40	0.60	1.05	0.82	1.34	1.41	0.88	1.43	1.53	0.38	1.55	1.00

ELEMENTI CARATTERISTICI PER IL PERIODO 1956-64

Q max (m³/s)	59.9	3.48	3.59	6.72	12.1	49.0	59.8	67.7	61.4	52.7	59.9	51.8	19.1
Q media (m³/s)	8.23	2.14	2.10	2.34	4.40	13.5	19.0	15.1	15.3	3.33	6.29	6.67	3.07
Q minima (m³/s)	1.35	1.44	1.37	1.35	1.50	1.87	6.61	5.90	3.84	3.12	2.86	2.06	1.45
Q media (l/s km²)	40.0	10.4	10.2	11.4	21.4	65.5	92.3	73.3	74.3	43.1	30.5	32.4	14.9
Deflusso (mm)	1261	28	24	30	55	175	238	196	198	112	81	84	40
Afflus. meteor. (mm)	1012	35	36	48	73	85	142	119	145	70	99	99	61
Coeffic. di deflusso	1.25	0.80	0.67	0.63	0.75	2.06	1.68	1.65	1.37	1.60	0.82	0.85	0.66

DURATA DELLE PORTATE

Giorni	1966 m³/s	1956-64 m³/s
10	50.3	32.1
30	26.3	23.2
60	16.9	14.5
91	11.5	11.7
135	7.02	7.30
182	5.15	4.69
274	2.55	2.42
355	1.40	1.61

SCALA NUMERICA DELLE PORTATE

Altezza idrometrica m	Portata m³/s	Altezza idrometrica m	Portata m³/s	Altezza idrometrica m	Portata m³/s
0.20	1.50	0.60	4.72	1.40	23.5
0.30	2.00	0.80	7.92	1.60	31.5
0.40	2.66	1.00	12.0	1.80	41.4
0.50	3.59	1.20	17.2	2.00	52.6

10. — ISARCO a PRA DI SOPRA (Mr)

CARATTERISTICHE DELLA STAZIONE: Bacino di drenaggio 652 km² (parte permeabile 59%); altitudine max 3510 m s. m.; media 1820 m s. m.; zero idrometrico 750 m s. m.; distanza dalla confluenza con l'Adige km 53 circa; inizio osservazioni aprile 1941; inizio misure dicembre 1940. Altezza idrometrica max m 3.05 (28 mag. 1961), minima m 0.37 (feb.-mar. 1962). Portata max m³/s n, minima m³/s 3.30 (30-31 gen. 1942).

PORTATE MEDIE GIORNALIERE in m³/s

GIORNO	Gennaio	Febbraio	Marzo	Aprile	Maggio	Giugno	Luglio	Agosto	Settembre	Ottobre	Novembre	Dicembre
1	5.79	5.94	5.14	4.14	21.1	28.9	37.3	36.6	44.3	23.2	29.6	»
2	4.79	5.94	4.84	4.14	22.9	29.6	36.6	36.6	44.3	23.2	29.6	»
3	4.79	5.94	4.84	4.14	25.9	28.2	36.6	36.6	44.3	23.2	23.2	»
4	4.49	5.94	4.54	4.64	28.6	29.6	38.1	29.6	44.3	23.2	44.3	»
5	4.49	4.24	4.24	4.94	30.8	29.6	40.3	36.6	44.3	23.2	40.3	»
6	4.19	5.94	4.24	4.94	35.9	34.5	47.5	36.6	44.3	23.2	40.3	»
7	4.19	5.94	4.24	5.84	48.3	35.9	53.9	36.6	44.3	23.2	36.6	»
8	4.19	5.74	4.64	5.84	38.8	40.3	47.5	36.6	44.3	23.2	29.6	»
9	3.59	5.74	4.64	6.54	33.8	44.8	45.1	60.4	44.3	23.2	29.6	»
10	3.39	5.54	4.64	6.94	31.0	45.1	38.8	44.8	44.3	23.2	29.6	»
11	3.19	5.34	4.64	7.74	28.9	45.9	37.3	40.3	44.3	48.3	29.6	»
12	3.19	5.34	4.64	8.14	27.5	48.3	33.1	36.6	44.3	29.6	29.6	»
13	2.99	4.04	4.44	8.54	26.8	50.7	36.6	36.6	29.6	26.2	29.6	»
14	2.79	4.84	4.44	8.54	28.2	58.9	36.6	36.6	29.6	25.2	29.6	»
15	2.59	4.84	4.44	9.84	31.7	58.1	44.8	36.6	29.6	29.6	23.2	»
16	2.11	4.04	4.44	9.94	34.5	55.5	52.3	88.8	29.6	36.6	23.2	»
17	2.14	3.74	4.44	10.1	36.6	52.3	60.4	107	29.6	29.6	23.2	»
18	2.14	3.74	4.44	10.1	44.8	51.5	68.1	91.6	29.6	29.6	29.6	»
19	2.14	3.74	4.44	11.5	44.3	57.1	68.4	91.6	29.6	36.6	29.6	»
20	2.14	3.64	4.24	12.2	31.0	53.1	52.3	88.8	29.6	33.1	23.2	»
21	2.14	4.74	4.24	13.7	29.6	48.3	52.3	76.0	29.6	29.6	28.2	»
22	2.14	3.74	4.24	13.7	36.6	45.1	44.3	68.1	29.6	36.6	23.2	»
23	2.31	3.34	4.54	13.7	44.3	44.3	44.8	68.1	29.6	45.1	23.2	»
24	2.24	7.54	4.54	13.7	50.7	49.9	52.3	68.1	29.6	45.1	23.2	»
25	2.31	6.34	4.54	14.7	76.0	50.7	52.3	68.1	29.6	40.8	23.2	»
26	2.31	5.94	4.24	14.7	52.3	45.9	44.8	60.4	29.6	36.6	23.2	»
27	2.39	5.34	4.24	15.7	56.8	43.5	40.3	52.8	23.2	40.3	23.2	»
28	2.79	5.74	4.04	16.7	44.8	42.7	44.3	48.3	23.2	60.4	17.6	»
29	3.19		3.64	18.7	35.2	42.7	46.8	44.8	23.2	29.6	17.6	»
30	3.39		4.04	19.3	28.2	39.6	40.3	48.3	23.2	29.6	17.6	»
31	3.64		3.94		29.6		36.6	52.3		29.6		»

ELEMENTI CARATTERISTICI PER L'ANNO 1966

	ANNO	Gennaio	Febbraio	Marzo	Aprile	Maggio	Giugno	Luglio	Agosto	Settem.	Ottobre	Novem.	Dicem.
Q max (m³/s)	»	57.9	8.74	5.14	19.3	76.0	57.1	68.1	107	44.3	60.4	44.3	»
Q media (m³/s)	»	3.17	4.65	4.42	10.1	36.6	44.0	45.2	45.5	34.6	31.6	27.3	»
Q minima (m³/s)	»	2.11	3.34	3.84	4.14	21.1	28.2	33.1	29.6	23.2	23.2	17.6	»
Q media (l/s km²)	»	4.86	7.13	6.78	15.5	56.1	67.5	69.3	69.8	53.1	48.5	41.9	»
Deflusso (mm)	»	19	17	18	40	150	175	186	187	138	130	109	»
Afflus. meteor. (mm)	1176	14	35	25	67	129	114	193	235	55	120	130	61
Coeffic. di deflusso	»	0.93	0.49	0.78	0.60	1.16	1.54	0.96	0.80	2.51	1.08	0.84	»

ELEMENTI CARATTERISTICI PER IL PERIODO 1942-43 e 1947-65

Q max (m³/s)	176	16.8	12.3	14.8	33.3	168	118	111	103	176	117	56.8	20.4
Q media (m³/s)	19.8	6.32	6.06	6.31	12.2	29.4	44.0	35.9	30.1	25.3	18.1	13.7	8.76
Q minima (m³/s)	3.30	3.30	3.80	3.90	4.70	5.60	13.9	13.8	11.0	8.70	6.10	4.80	4.50
Q media (l/s km²)	30.4	10.5	9.29	10.4	18.7	46.0	67.5	55.0	46.2	38.8	27.8	21.0	13.4
Deflusso (mm)	959	28	22	28	48	121	175	147	124	101	74	55	36
Afflus. meteor. (mm)	908	36	38	40	62	81	118	118	122	97	68	77	51
Coeffic. di deflusso	1.06	0.78	0.58	0.70	0.77	1.49	1.48	1.25	1.02	1.04	1.09	0.71	0.71

DURATA DELLE PORTATE

Giorni	1966 m³/s	Periodo m³/s
10	»	56.9
30	»	43.9
60	»	35.2
91	»	28.8
135	»	20.4
182	»	14.0
274	»	7.20
355	»	4.66

SCALA NUMERICA DELLE PORTATE

Altezza idrometrica m	Portata m³/s	Altezza idrometrica m	Portata m³/s	Altezza idrometrica m	Portata m³/s
0.40	3.50	0.80	17.6	1.40	60.4
0.50	5.00	0.90	25.2	1.60	76.0
0.60	8.80	1.00	29.6	1.80	91.6
0.70	12.6	1.20	44.3	2.00	107

11. — RIENZA a MONGUELFO (M)

CARATTERISTICHE DELLA STAZIONE: Bacino di dominio 273 km^2 (parte permeabile 80%); aree glaciali 0.36 km^2; altitudine max 3316 m s. m.; media 1880 m s. m.; zero idrometrico 1077.57 m s. m.; distanza dalla confluenza con l'Isarco *km* 52 circa; inizio osservazioni anno 1889; inizio misure dicembre 1929. Altezza idrometrica max m 2.75 (set. 1882), minima m −0.08 (gen.-feb. 1956). Portate max m^3/s n, minima m^3/s 2.81 (vari gen. 1950).

PORTATE MEDIE GIORNALIERE in m^3/s

GIORNO	Gennaio	Febbraio	Marzo	Aprile	Maggio	Giugno	Luglio	Agosto	Settembre	Ottobre	Novembre	Dicembre
1	4.96	5.10	4.98	5.13	7.00	8.50	8.00	11.4	8.00	8.00	8.00	13.2
2	5.16	5.30	5.05	5.25	7.00	8.10	9.00	10.9	9.25	10.7	9.25	13.8
3	5.00	5.10	5.05	5.18	7.50	7.70	8.20	10.9	10.7	9.25	9.25	14.8
4	5.00	5.00	5.27	5.13	7.50	7.90	7.60	10.2	8.00	9.50	17.2	14.1
5	5.00	4.88	5.03	5.13	7.70	7.30	8.00	10.2	7.50	8.00	36.2	17.2
6	5.00	4.80	5.03	5.25	7.10	7.15	8.00	9.00	8.00	10.7	13.8	19.0
7	5.00	4.80	5.15	5.13	7.50	7.50	8.00	8.60	8.50	15.5	15.5	13.7
8	5.20	4.88	5.15	5.13	8.20	7.70	8.40	8.60	8.00	15.5	14.1	17.2
9	5.20	5.07	5.08	5.18	8.40	8.30	8.40	9.00	7.50	14.1	17.2	20.0
10	5.00	5.07	5.08	5.35	8.20	8.30	8.60	9.20	7.50	13.8	20.8	28.8
11	5.00	4.88	5.15	5.47	8.40	8.50	8.20	9.00	8.00	13.2	19.0	19.0
12	5.00	4.95	5.15	5.47	7.30	7.70	9.20	9.00	9.25	12.5	18.8	13.2
13	5.25	4.95	5.15	5.90	7.20	7.70	9.00	9.00	9.50	10.7	17.2	12.2
14	4.92	4.88	5.08	5.90	7.60	8.00	8.40	10.2	8.75	17.2	15.5	12.2
15	4.92	4.88	5.05	5.70	8.20	8.30	9.00	11.4	9.25	19.0	15.2	10.7
16	4.80	4.83	5.15	5.70	7.20	8.50	9.20	16.7	8.00	17.2	15.2	9.25
17	5.05	4.88	5.08	5.90	7.50	8.80	9.40	28.7	7.50	13.8	14.1	8.00
18	5.05	4.88	5.08	5.90	8.30	9.00	10.1	42.2	8.00	15.5	14.5	5.80
19	4.92	4.95	5.03	6.75	8.60	9.00	11.5	42.2	8.25	13.8	10.7	5.50
20	5.05	4.90	5.20	6.75	8.30	8.20	10.3	37.7	8.25	10.7	12.2	6.00
21	5.05	4.90	5.20	6.75	8.73	7.40	11.5	28.4	8.00	9.25	13.2	6.75
22	5.05	5.05	5.08	7.00	8.33	7.40	10.3	30.4	7.50	9.00	13.5	5.50
23	5.25	5.05	5.08	6.70	9.33	7.60	9.10	24.4	7.50	8.75	10.7	4.70
24	5.25	4.93	5.08	6.85	8.93	7.60	8.70	24.4	7.00	9.25	13.8	4.85
25	5.25	4.93	5.08	7.00	8.33	8.00	10.5	17.2	8.00	8.00	15.5	5.00
26	5.10	4.93	5.08	7.00	9.53	8.20	10.3	20.3	9.25	8.00	15.5	5.50
27	5.10	4.93	5.08	7.00	9.33	8.00	11.5	13.8	8.00	7.75	10.7	5.00
28	5.10	4.93	5.08	7.00	9.73	7.60	12.7	10.7	8.25	8.00	13.2	5.25
29	5.10		5.25	6.85	7.53	7.60	11.4	10.7	8.00	9.25	15.5	4.70
30	5.10		5.25	7.00	7.73	8.00	10.3	13.8	8.00	9.00	15.8	4.50
31	5.30		5.13		7.30		11.4	8.00		9.25		4.60

ELEMENTI CARATTERISTICI PER L'ANNO 1966

	ANNO	Gennaio	Febbraio	Marzo	Aprile	Maggio	Giugno	Luglio	Agosto	Settem.	Ottobre	Novem.	Dicem.
Q max (m^3/s)	42.2	5.30	5.30	5.27	7.00	9.73	9.00	12.7	42.2	10.7	19.0	36.2	20.8
Q media (m^3/s)	9.04	5.07	4.94	5.10	6.01	8.05	7.99	9.48	16.5	8.24	11.4	14.8	10.5
Q minima (m^3/s)	4.50	4.80	4.80	4.98	5.13	7.00	7.15	7.60	8.00	7.00	7.75	8.80	4.50
Q media ($l/s\ km^2$)	33.1	18.6	18.1	18.7	22.0	29.5	29.3	34.7	60.4	30.2	41.8	54.2	38.5
Deflusso (*mm*)	1044	50	44	50	57	79	76	93	162	78	112	140	103
Afflus. meteor. (*mm*)	1157	14	27	17	63	102	123	169	313	47	105	131	44
Coeffic. di deflusso	0.90	3.57	1.63	2.94	0.90	0.77	0.62	0.55	0.51	1.66	1.07	1.07	2.34

ELEMENTI CARATTERISTICI PER IL PERIODO 1930-43; 1946-57; 1959-60 e 1962-65

Q max (m^3/s)	45.8	5.60	4.90	6.27	16.5	45.8	45.8	21.5	18.6	20.1	29.7	19.9	7.90
Q media (m^3/s)	6.54	4.06	3.50	3.70	4.86	8.27	11.1	9.26	8.14	7.59	6.70	6.32	4.97
Q minima (m^3/s)	2.81	2.81	2.82	2.87	2.92	3.20	4.10	4.30	4.30	3.90	4.10	3.70	3.30
Q media ($l/s\ km^2$)	24.0	14.9	12.8	13.6	17.8	30.3	40.7	33.9	29.8	27.8	24.5	23.2	18.2
Deflusso (*mm*)	757	40	31	36	46	81	105	91	80	72	66	60	49
Afflus. meteor. (*mm*)	926	30	38	42	67	91	114	143	118	90	73	76	44
Coeffic. di deflusso	0.82	1.33	0.82	0.86	0.69	0.89	0.92	0.64	0.68	0.80	0.90	0.79	1.11

DURATA DELLE PORTATE

Giorni	1966 m^3/s	Periodo m^3/s
10	20.8	14.5
30	15.5	11.3
60	12.7	9.31
91	10.2	7.97
135	8.70	6.78
182	6.00	5.36
274	5.16	4.43
355	4.85	3.09

SCALA NUMERICA DELLE PORTATE

Altezza idrometrica m	Portata m^3/s	Altezza idrometrica m	Portata m^3/s	Altezza idrometrica m	Portata m^3/s
Dal 1-I al 20-VIII		1.00	31.7	0.45	12.2
0.00	5.02	1.30	54.7	0.60	17.2
0.20	8.60	Dal 20-VIII al 31-XII		0.75	22.6
0.40	13.7	0.15	4.50	0.90	28.4
0.70	22.7	0.30	8.00	1.10	36.2

12. — AURINO a CA' DI PIETRA (Mr)

CARATTERISTICHE DELLA STAZIONE: Bacino di dominio 155 km^2 (parte permeabile 51,7%); area glaciali 4.65 km^2; altitudine max 3499 m s. m.; media 2160 m s. m.; zero idrometrico 1035 m s. m.; distanza dalla confluenza con la Ricma km 29 circa; inizio osservazioni marzo 1925; inizio misure novembre 1925. Altezza idrometrica max m 2.11 (20 lug. 1935), minima m 0.20 (12 gen. 1926). Portata max m^3/s 45.1 (15 lug. 1933), minima m^3/s 0.60 (24 mar. 1935).

PORTATE MEDIE GIORNALIERE in m^3/s

GIORNO	Gennaio	Febbraio	Marzo	Aprile	Maggio	Giugno	Luglio	Agosto	Settembre	Ottobre	Novembre	Dicembre
1	2.29	1.70	1.82	1.69	6.85	5.63	8.58	12.2	10.9	4.98	3.79	2.85
2	2.29	1.70	1.80	1.69	6.90	5.63	9.14	12.5	10.9	4.98	3.62	2.85
3	2.10	1.70	1.80	1.83	8.58	5.41	10.5	14.6	10.6	4.89	3.62	2.69
4	2.10	1.70	1.80	1.83	10.0	6.61	11.6	19.6	10.0	4.20	4.98	2.69
5	2.10	1.70	1.80	1.97	10.0	9.44	15.2	21.1	9.74	4.20	6.06	2.69
6	2.10	1.70	1.80	2.05	13.6	12.9	24.4	17.1	9.14	4.20	4.59	2.58
7	1.94	1.70	1.80	2.14	12.2	16.0	20.7	13.6	8.86	4.20	4.40	2.58
8	1.94	1.70	1.80	2.24	8.02	17.1	12.9	13.9	9.44	4.01	4.40	2.53
9	1.94	1.70	1.80	2.34	6.85	17.8	10.0	18.6	9.44	4.20	4.21	2.53
10	1.80	1.70	1.80	2.44	5.68	19.6	9.44	13.2	8.86	4.20	4.21	2.53
11	1.70	1.70	1.80	2.44	5.19	21.8	11.9	12.5	8.58	4.01	4.02	2.53
12	1.70	1.70	1.80	2.44	4.98	23.6	15.6	12.9	8.58	6.45	3.67	2.53
13	1.70	1.70	1.80	2.65	5.68	22.5	14.6	12.9	8.86	5.96	3.51	2.53
14	1.70	1.70	1.80	2.90	7.46	21.8	19.3	12.9	8.58	4.88	3.67	2.53
15	1.70	1.70	1.80	2.77	9.14	20.7	18.2	15.6	6.90	4.49	3.67	2.53
16	1.70	1.70	1.80	2.54	10.6	23.6	12.9	26.5	8.58	4.49	3.51	2.53
17	1.70	1.70	1.80	2.44	10.6	21.5	16.7	34.1	7.18	5.96	3.51	2.53
18	1.70	1.70	1.80	2.44	10.0	22.9	23.2	38.9	6.61	5.29	3.36	2.53
19	1.70	1.70	1.80	2.65	8.86	25.1	19.3	27.6	6.10	4.88	3.36	2.53
20	1.70	1.70	1.80	3.16	6.90	17.4	16.7	21.1	5.68	4.88	3.23	2.53
21	1.70	1.70	1.78	3.03	7.18	14.2	13.6	19.6	5.63	4.49	3.23	2.53
22	1.70	1.70	1.78	2.77	9.14	13.2	14.6	17.4	5.63	4.30	3.23	2.53
23	1.70	1.70	1.78	2.65	11.9	15.6	23.2	19.2	5.41	3.92	3.23	2.53
24	1.70	1.70	1.78	2.90	14.9	20.2	24.4	14.6	5.19	3.92	3.10	2.53
25	1.70	1.70	1.78	3.47	13.6	17.1	19.3	13.9	4.78	4.68	3.10	2.53
26	1.70	1.70	1.78	3.31	12.2	11.9	16.0	11.9	4.58	4.98	2.97	2.10
27	1.70	1.70	1.78	4.20	9.44	12.2	18.6	10.9	4.58	5.13	2.97	2.10
28	1.70	1.82	1.69	4.78	7.74	13.6	17.1	10.0	4.78	4.75	2.85	2.10
29	1.70		1.69	5.41	6.85	11.9	13.9	9.44	4.58	4.85	2.85	2.10
30	1.70		1.69	6.18	5.63	9.14	12.5	10.3	4.39	3.97	2.85	2.10
31	1.70		1.69		5.63		12.9	13.6		3.79		2.10

ELEMENTI CARATTERISTICI PER L'ANNO 1966

	ANNO	Gennaio	Febbraio	Marzo	Aprile	Maggio	Giugno	Luglio	Agosto	Settem.	Ottobre	Novem.	Dicem.
Q max (m^3/s)	38.9	2.29	18.2	1.82	6.10	14.9	25.1	24.4	38.9	10.9	6.45	6.06	2.85
Q media (m^3/s)	6.99	1.82	1.71	1.78	2.84	8.94	15.9	15.7	16.8	7.44	4.62	3.66	2.48
Q minima (m^3/s)	1.69	1.70	1.70	1.69	1.69	4.98	5.41	8.58	9.44	4.89	3.79	2.85	2.10
Q media ($l/s\ km^2$)	45.1	11.7	11.0	11.5	18.3	57.7	102.6	101.3	108.4	48.0	29.8	23.6	16.0
Deflusso (mm)	1422	31	26	31	47	154	266	271	290	124	79	61	42
Afflus. meteor. (mm)	1377	35	38	15	55	153	68	246	301	33	109	151	73
Coeffic. di deflusso	1.11	0.89	0.68	2.07	0.85	1.01	3.91	1.10	0.96	3.76	0.72	0.40	0.58

ELEMENTI CARATTERISTICI PER IL PERIODO 1926-43 e 1959-66

Q max (m^3/s)	45.1	3.80	3.50	3.39	11.4	31.3	39.9	45.1	26.5	37.7	38.4	34.2	5.20
Q media (m^3/s)	6.63	1.86	1.69	1.66	2.60	8.07	17.9	15.9	11.2	7.45	4.38	3.62	2.36
Q minima (m^3/s)	0.60	1.00	0.70	0.60	0.60	1.68	3.70	6.20	5.20	3.24	2.12	1.57	1.22
Q media ($l/s\ km^2$)	42.8	12.0	10.9	10.7	16.8	52.1	115.5	102.6	72.3	48.1	31.5	23.4	15.2
Deflusso (mm)	1350	32	26	29	44	140	299	275	194	125	84	61	41
Afflus. meteor. (mm)	962	38	40	53	59	94	108	180	116	96	90	89	49
Coeffic. di deflusso	1.40	0.84	0.65	0.55	0.75	1.56	2.77	2.12	1.62	1.30	0.93	0.69	0.84

DURATA DELLE PORTATE

Giorni	1966 m^3/s	Periodo m^3/s
10	23.2	24.4
30	18.2	17.1
60	13.6	12.6
91	10.3	9.43
135	6.10	6.01
182	4.20	3.74
274	2.10	1.82
355	1.70	1.19

SCALA NUMERICA DELLE PORTATE

Altezza idrometrica m	Portata m^3/s	Altezza idrometrica m	Portata m^3/s	Altezza idrometrica m	Portata m^3/s
0.50	1.90	0.90	9.74	1.30	23.6
0.60	2.90	1.00	12.9	1.40	27.2
0.70	4.58	1.10	16.4	1.50	30.8
0.80	6.90	1.20	20.0	1.70	38.0

13. — GADERA a MANTANA (M)

CARATTERISTICHE DELLA STAZIONE: Bacino di dominio 587 km^2 (parte permeabile 65%); altitudine max 3151 m s. m.; media 1860 m s. m.; zero idrometrico 832.60 m s. m.; distanza dalla confluenza con la Bienza km 2 circa; inizio osservazioni novembre 1926; inizio misure febbraio 1926. Altezza idrometrica max m », minima m 0.25 (5 feb. 1928). Portata max m^3/s », minima m^3/s 1.90 (feb. 1946).

PORTATE MEDIE GIORNALIERE in m^3/s

GIORNO	Gennaio	Febbraio	Marzo	Aprile	Maggio	Giugno	Luglio	Agosto	Settembre	Ottobre	Novembre	Dicembre
1	4.90	4.80	5.60	5.40	10.7	9.86	8.80	12.6	22.2	»	»	»
2	4.90	4.80	5.60	5.60	10.7	9.30	8.55	13.9	20.7	»	»	»
3	4.90	4.80	5.60	5.60	10.7	9.30	8.30	14.2	20.2	»	»	»
4	4.90	4.80	5.40	5.80	11.0	9.05	8.30	14.8	19.2	»	»	»
5	4.70	4.80	5.40	6.20	10.7	9.05	8.05	14.2	18.6	»	»	»
6	4.70	4.70	5.40	6.86	10.4	8.80	10.1	13.9	18.1	»	»	»
7	4.70	5.00	5.40	7.09	10.4	8.55	9.86	13.9	17.5	»	»	»
8	4.70	5.00	5.60	7.32	10.4	8.55	9.86	13.9	16.7	»	»	»
9	4.70	5.00	5.60	7.80	10.4	8.55	9.86	13.5	15.8	»	»	»
10	4.70	5.20	5.80	7.80	10.4	8.55	9.86	13.2	14.8	»	»	»
11	4.48	5.20	5.80	8.30	10.4	8.80	9.57	13.2	14.5	»	»	»
12	4.31	5.20	5.60	8.55	10.7	8.80	9.57	12.6	13.9	»	»	»
13	4.31	5.20	5.60	8.55	10.7	8.80	9.86	12.6	13.5	»	»	»
14	4.15	5.20	5.40	8.55	10.4	8.55	10.1	12.6	12.6	»	»	»
15	4.15	5.20	5.40	8.80	10.4	8.55	10.1	12.0	12.6	»	»	»
16	4.15	5.20	5.40	8.80	10.4	8.30	11.2	40.8	12.3	»	»	»
17	4.00	5.40	5.40	8.80	10.7	8.30	14.8	56.7	12.0	»	»	»
18	4.00	5.40	5.40	9.05	11.0	8.55	20.7	48.2	12.0	»	»	»
19	4.00	5.40	5.40	9.05	11.2	8.80	24.7	34.5	11.7	»	»	»
20	4.10	5.40	5.40	9.05	11.2	9.30	22.5	27.5	11.2	»	»	»
21	4.10	5.40	5.40	9.05	11.0	9.84	20.0	24.7	11.2	»	»	»
22	4.26	5.60	5.40	9.30	11.0	9.84	18.1	23.0	11.0	»	»	»
23	4.26	5.60	5.40	9.84	10.7	10.1	16.4	20.7	10.7	»	»	»
24	4.36	5.60	5.40	9.84	10.7	9.57	14.5	27.5	10.7	»	»	»
25	4.61	5.60	5.40	9.84	11.5	9.30	12.6	24.4	10.4	»	»	»
26	4.61	5.60	5.40	9.86	11.7	9.05	12.6	22.5	10.1	»	»	»
27	4.61	5.60	5.40	9.86	11.2	9.30	12.6	21.0	9.84	»	»	»
28	4.61	5.60	5.40	9.86	11.2	9.05	12.3	20.0	9.57	»	»	»
29	4.80		5.40	10.4	11.0	9.05	12.3	19.5	9.57	»	»	»
30	4.80		5.40	10.7	10.1	8.80	12.3	23.0	9.30	»	»	»
31	4.80		5.40		9.86		12.3	24.4		»		»

ELEMENTI CARATTERISTICI PER L'ANNO 1966

	ANNO	Gennaio	Febbraio	Marzo	Aprile	Maggio	Giugno	Luglio	Agosto	Settem.	Ottobre	Novem.	Dicem.
Q max (m^3/s)	»	4.90	5.60	5.80	10.7	11.7	10.1	24.7	56.7	22.2	»	»	»
Q media (m^3/s)	»	4.49	5.23	5.47	8.38	10.7	9.00	12.6	21.1	13.7	»	»	»
Q minima (m^3/s)	»	4.00	4.80	5.40	5.40	9.86	8.30	9.05	12.0	9.30	»	»	»
Q media ($l/s\ km^2$)	»	11.6	13.5	14.1	21.7	27.6	23.3	32.6	54.5	35.4	»	»	»
Deflusso (mm)	»	31	32	38	56	74	60	87	146	92	»	»	»
Afflusso meteor. (mm)	1119	13	39	16	46	105	96	161	291	52	123	134	48
Coeffic. di deflusso	»	2.38	0.85	2.38	1.22	0.70	0.63	0.54	0.50	1.77	»	»	»

ELEMENTI CARATTERISTICI PER IL PERIODO 1926-43 e 1946-65

Q max (m^3/s)	70.0	7.10	7.30	13.0	50.2	44.3	34.0	27.2	55.5	44.9	40.5	70.0	12.4
Q media (m^3/s)	8.26	4.14	2.77	4.43	8.01	12.2	13.9	12.0	9.81	8.93	8.05	8.34	5.50
Q minima (m^3/s)	1.90	2.40	1.90	2.55	2.98	3.50	4.90	4.65	4.00	3.90	3.70	3.50	2.70
Q media ($l/s\ km^2$)	21.3	10.7	9.74	11.4	20.7	31.5	35.9	31.0	25.3	23.1	20.8	21.6	14.2
Deflusso (mm)	672	29	23	31	54	84	93	83	67	60	55	56	37
Afflus. meteor. (mm)	878	31	34	38	61	83	114	130	110	88	78	78	43
Coeffic. di deflusso	0.77	0.94	0.68	0.82	0.89	1.01	0.82	0.64	0.61	0.72	0.75	0.72	0.86

DURATA DELLE PORTATE

Giorni	1966 m^3/s	Periodo m^3/s
10	»	20.5
30	»	15.6
60	»	12.8
91	»	10.7
135	»	8.41
182	»	6.75
274	»	4.29
355	»	3.03

SCALA NUMERICA DELLE PORTATE

Altezza idrometrica m	Portata m^3/s	Altezza idrometrica m	Portata m^3/s	Altezza idrometrica m	Portata m^3/s
0.40	3.60	0.80	12.6	1.60	35.7
0.45	4.26	1.00	18.1	1.80	41.7
0.50	5.20	1.20	23.7	2.00	47.7
0.60	7.32	1.40	29.7	2.30	56.7

14. — RIENZA a VANDOIES (Mr)

CARATTERISTICHE DELLA STAZIONE: Bacino di dominio 1923 km^2 (parte permeabile 55%); aree glaciali 23.2 km^2; altitudine max 3499 m s. m.; media 1870 m s. m.; zero idrometrico 740 m s. m.; distanza dalla confluenza con l'Isarco km 17 circa; inizio osservazioni aprile 1941; inizio misure gennaio 1941. Altezza idrometrica max m 4.50 (17 ago. 1966), minima m 0.60 (3 mar. 1963). Portata max m^3/s a, minima m^3/s 6.00 (16 feb. 1962).

PORTATE MEDIE GIORNALIERE in m^3/s

GIORNO	Gennaio	Febbraio	Marzo	Aprile	Maggio	Giugno	Luglio	Agosto	Settembre	Ottobre	Novembre	Dicembre
1	26.4	20.0	24.8	20.4	29.0	82.0	69.3	85.0	123	50.5	54.2	24.9
2	25.4	20.0	22.0	21.2	39.0	77.3	68.4	86.0	110	47.0	50.5	26.4
3	25.9	20.4	22.0	22.0	29.0	77.3	69.3	98.1	114	38.2	49.8	26.4
4	26.4	21.2	22.0	22.0	29.6	77.3	71.1	94.0	106	38.0	65.7	68.4
5	26.4	21.2	22.0	22.0	32.1	77.3	75.6	129	99.0	41.1	201	68.4
6	26.4	21.2	22.0	22.0	32.1	77.3	96.0	129	96.0	44.9	129	68.4
7	26.4	21.2	22.0	22.0	32.1	85.0	134	108	91.0	41.1	99.0	59.9
8	25.4	20.4	22.0	22.0	32.1	94.0	99.0	96.0	92.0	42.9	89.0	51.9
9	25.4	20.4	22.0	22.0	34.0	106	81.0	158	86.0	37.6	85.0	68.4
10	24.4	20.4	22.0	22.0	35.2	103	73.8	114	82.0	41.5	80.0	51.9
11	24.0	20.0	21.2	22.0	37.0	108	72.0	100	79.0	42.9	75.6	41.5
12	24.0	20.0	20.4	22.0	38.2	117	87.0	97.0	77.3	38.2	73.8	38.2
13	24.4	20.0	20.4	22.0	38.2	120	89.0	96.0	75.6	69.3	68.4	38.2
14	24.0	20.0	20.4	22.8	38.2	122	81.0	93.0	82.0	55.0	59.9	35.2
15	24.0	21.2	20.0	22.4	39.4	115	95.0	95.0	74.7	49.8	64.8	35.2
16	22.0	21.2	20.0	22.0	42.2	121	106	158	73.8	41.1	59.0	32.1
17	22.0	22.0	20.0	23.2	44.9	115	92.0	248	74.7	47.7	55.8	38.2
18	23.0	22.0	20.0	24.0	48.4	118	140	302	68.4	73.8	53.4	37.0
19	22.0	22.8	20.0	24.4	51.9	128	146	278	63.9	64.8	58.4	35.2
20	22.0	24.4	22.0	24.4	50.5	132	140	286	63.1	71.1	51.2	32.1
21	21.6	24.0	22.0	25.4	51.2	111	120	212	61.5	67.5	49.1	22.0
22	21.2	24.0	20.0	26.4	51.9	95.0	107	186	61.5	63.9	50.5	22.0
23	21.2	24.0	20.0	26.4	51.9	89.0	110	176	57.4	58.2	47.7	26.4
24	21.2	24.0	20.0	26.4	68.4	97.0	131	141	54.2	51.9	47.0	26.4
25	21.2	24.4	20.4	27.4	92.0	123	123	135	52.6	55.8	44.9	26.4
26	20.4	24.4	20.4	27.4	97.0	106	106	139	50.5	59.0	44.9	26.4
27	20.0	24.9	20.4	27.9	97.0	90.1	100	128	51.2	70.2	35.8	26.4
28	20.0	25.4	20.0	29.8	77.3	86.0	115	114	54.2	62.8	35.2	24.0
29	20.0		20.0	29.0	81.0	84.0	104	106	54.2	59.9	32.1	26.4
30	20.0		22.0	29.0	77.3	76.5	94.0	98.0	50.6	59.0	24.9	26.4
31	20.0		22.0		77.3		87.0	171		57.4		26.4

ELEMENTI CARATTERISTICI PER L'ANNO 1966

	ANNO	Gennaio	Febbraio	Marzo	Aprile	Maggio	Giugno	Luglio	Agosto	Settem.	Ottobre	Novem.	Dicem.
Q max (m^3/s) . . .	302	26.4	25.4	24.0	29.0	97.0	132	146	302	123	71.1	201	68.4
Q media (m^3/s) . .	59.6	24.0	21.9	22.0	24.0	50.5	100	99.4	142	76.0	53.0	64.3	37.3
Q minima (m^3/s) . .	20.0	20.0	20.0	20.0	20.4	29.0	77.3	68.4	85.0	50.5	37.6	24.9	22.0
Afflus. meteor. (mm) .	1189	15	31	17	58	132	105	182	308	44	106	136	53

ELEMENTI CARATTERISTICI PER IL PERIODO 1953-65

Q max (m^3/s) . . .	362	32.5	29.0	44.0	78.7	155	210	178	139	362	91.4	98.5	58.3
Q media (m^3/s) . .	47.3	18.8	17.4	20.2	31.8	63.7	101	88.9	69.5	56.8	39.2	34.2	25.3
Q minima (m^3/s) . .	6.58	7.07	6.58	7.30	8.70	21.6	35.2	53.8	37.1	24.0	15.3	16.6	11.1
Afflus. meteor. (mm) .	899	31	29	34	54	82	128	150	117	88	80	68	58

DURATA DELLE PORTATE

Giorni	1966 m^3/s	1953-65 m^3/s
10	158	128
30	121	97.5
60	98.9	79.8
91	85.0	66.9
185	68.4	48.7
182	49.1	36.9
274	24.0	21.7
355	20.0	18.5

SCALA NUMERICA DELLE PORTATE

Altezza idrometrica m	Portata m^3/s	Altezza idrometrica m	Portata m^3/s	Altezza idrometrica m	Portata m^3/s
0.90	16.0	1.80	77.4	2.80	190
1.00	22.0	2.00	97.0	3.00	213
1.20	32.1	2.20	120	3.20	236
1.40	44.9	2.40	143	3.40	259
1.60	59.9	2.60	167	3.60	285

N.B. - Non viene calcolato il contributo unitario a causa della derivazione ad uso idroelettrico di parte dei deflussi del Rio Fundres che confluisce a monte della sezione di misura. La sezione ha funzionato anche per il periodo 1942-43 e 1947-52 a deflusso naturale.

15. — ADIGE a BRONZOLO (Mr)

CARATTERISTICHE DELLA STAZIONE: Bacino di dominio 6926 km² (parte permeabile 34%); altitudine max 3899 m s. m.; media 1810 m s. m.; zero idrometrico 226.96 m s. m.; distanza dalla foce km 299 circa; inizio osservazioni anno 1943; inizio misure febbraio 1957. Altezza idrometrica max m 5.20 (3 set. 1965), minima m −0.80 (18 apr. 1885). Portata max m³/s 1170 (3 set. 1965), minima m³/s 18.0 (3 mar. 1957).

PORTATE MEDIE GIORNALIERE in m³/s

GIORNO	Gennaio	Febbraio	Marzo	Aprile	Maggio	Giugno	Luglio	Agosto	Settembre	Ottobre	Novembre	Dicembre
1	53.7	53.2	65.9	54.2	143	175	162	201	351	153	169	149
2	52.7	53.5	65.0	52.6	143	157	149	201	330	149	177	155
3	55.7	53.5	65.0	50.6	172	147	115	210	333	145	252	179
4	55.7	54.9	63.2	52.1	184	167	149	207	306	141	682	155
5	54.2	53.1	57.2	52.3	204	175	162	278	295	135	695	105
6	53.1	52.4	52.9	52.6	220	187	238	260	289	139	602	115
7	55.1	56.6	61.7	54.8	353	201	349	214	281	145	333	111
8	56.2	56.6	66.7	58.2	266	278	249	201	278	135	287	119
9	58.3	57.1	65.8	58.2	232	322	201	350	272	96.0	349	113
10	58.6	57.1	63.8	58.2	196	278	169	260	249	115	232	105
11	59.0	55.9	64.5	56.4	175	281	167	227	229	113	232	96.2
12	54.9	58.7	62.8	63.2	157	301	201	235	227	184	207	93.2
13	55.4	52.4	53.3	66.7	145	304	201	214	220	155	217	116
14	57.2	57.1	58.8	62.2	153	304	196	196	235	207	204	112
15	58.3	59.3	55.6	73.0	175	292	295	212	217	151	210	114
16	51.2	59.2	54.4	68.7	193	318	252	450	252	145	217	105
17	53.2	58.7	53.8	74.2	222	295	227	690	252	196	191	131
18	53.2	58.1	55.5	68.7	235	292	403	936	220	212	187	115
19	52.9	55.1	51.4	71.9	272	330	516	752	222	182	179	123
20	52.7	51.7	49.9	76.9	229	322	597	570	214	272	172	129
21	54.1	62.6	54.9	123	207	278	343	507	227	229	167	117
22	52.8	83.4	57.3	121	207	241	306	474	207	204	182	115
23	52.1	75.4	56.0	99.2	227	232	259	450	210	175	172	133
24	56.3	66.0	56.0	94.5	318	292	304	415	196	177	167	118
25	54.6	67.9	57.2	90.0	370	349	275	412	101	182	162	103
26	55.1	59.8	52.3	101	384	246	249	405	179	196	172	96.2
27	50.0	53.6	50.4	109	320	238	249	373	172	249	155	105
28	58.0	59.1	56.6	117	278	214	295	346	157	220	141	117
29	58.2		54.8	125	225	291	258	341	155	198	159	121
30	52.5		58.4	133	196	182	212	306	151	184	153	117
31	53.2		57.8		182		187	397		182		105

ELEMENTI CARATTERISTICI PER L'ANNO 1966

	ANNO	Gennaio	Febbraio	Marzo	Aprile	Maggio	Giugno	Luglio	Agosto	Settem.	Ottobre	Novem.	Dicem.
Q max (m³/s) . . .	695	59.0	88.4	66.7	133	384	349	516	936	351	272	695	179
Q media (m³/s) . .	176	54.6	58.6	67.9	77.9	225	253	250	370	237	173	237	119
Q minima (m³/s) . .	49.9	51.2	51.7	49.9	50.6	148	147	118	196	151	96.0	141	93.2
Afflus. meteor. (mm) .	983	12	48	18	62	114	92	181	99	48	122	148	49

ELEMENTI CARATTERISTICI PER IL PERIODO 1957-60 e 1962-64

Q max (m³/s) . . .	1019	188	98.4	140	245	595	566	459	587	1019	521	422	210
Q media (m³/s) . .	150	65.9	62.0	64.2	95.9	196	310	245	214	198	145	122	84.6
Q minima (m³/s) . .	50.0	41.0	36.0	30.0	43.3	61.3	116	114	83.0	68.0	55.0	51.3	46.7
Afflus. meteor. (mm) .	843	24	25	42	53	73	106	101	111	89	75	87	59

DURATA DELLE PORTATE

Giorni	1966 m³/s	Periodo m³/s
10	450	411
30	333	319
60	278	261
91	229	215
135	201	147
182	162	107
274	63.2	68.5
355	52.5	48.6

SCALA NUMERICA DELLE PORTATE

Altezza idrometrica m	Portata m³/s	Altezza idrometrica m	Portata m³/s	Altezza idrometrica m	Portata m³/s
1.25	155	1.70	272	2.40	460
1.30	167	1.80	301	2.60	512
1.40	191	1.90	327	2.80	565
1.50	217	2.00	354	3.00	618
1.60	243	2.20	407	3.20	671

N.B. - I valori esposti sono quelli delle portate effettivamente defluite alla sezione di misura; essi sono alterati dall'esistenza dei serbatoi esistenti a monte.

16. — AVISIO a SORAGA (M)

CARATTERISTICHE DELLA STAZIONE: Bacino di dominio 208 km^2 (parte permeabile 61%); aree glaciali 4.31 km^2; altitudine max 3342 m s. m.; media 2070 m s. m.; zero idrometrico 1205 m s. m.; distanza dalla confluenza con l'Adige km 64 circa; inizio osservazioni febbraio 1954; inizio misure marzo 1959. Altezza idrometrica max m 1.10 (3 set. 1965), minima m −0.03 (vari 1957). Portata max m^3/s n, minima m^3/s 1.47 (16 gen. 1957).

PORTATE MEDIE GIORNALIERE in m^3/s

GIORNO	Gennaio	Febbraio	Marzo	Aprile	Maggio	Giugno	Luglio	Agosto	Settembre	Ottobre	Novembre	Dicembre
1	2.80	2.61	2.60	2.59	3.72	6.52	5.02	4.62	»	3.05	4.50	3.25
2	2.80	2.61	2.60	2.59	3.82	5.97	5.02	4.62	»	3.05	4.75	3.25
3	2.80	2.61	2.60	2.59	4.02	5.52	5.02	4.62	»	3.05	5.80	3.05
4	2.80	2.61	2.60	2.59	4.44	5.02	5.02	4.82	»	3.05	24.7	3.05
5	2.60	2.61	2.60	2.59	5.02	4.62	5.02	4.82	»	3.05	24.7	2.85
6	2.60	2.61	2.60	2.59	5.97	4.62	5.02	5.02	»	3.05	19.7	2.85
7	2.60	2.61	2.60	2.59	6.97	5.05	5.02	5.52	»	2.85	14.7	2.85
8	2.60	2.61	2.60	2.59	7.67	5.55	5.02	6.52	»	2.85	10.2	2.85
9	2.60	2.61	2.60	2.59	7.05	7.00	4.62	6.00	»	3.25	10.2	2.50
10	2.60	2.61	2.60	2.59	6.23	7.70	4.62	5.70	»	3.25	10.2	2.50
11	2.60	2.61	2.60	2.69	5.72	8.32	4.44	5.58	»	3.06	8.35	2.50
12	2.60	2.61	2.60	2.69	5.50	8.29	4.29	5.08	»	3.05	8.55	2.50
13	2.60	2.61	2.60	2.69	5.50	9.47	4.29	5.11	»	6.70	8.85	2.50
14	2.60	2.61	2.60	2.80	5.97	8.82	4.44	5.11	»	6.10	6.70	2.50
15	2.60	2.61	2.60	2.80	6.52	8.62	5.02	5.08	»	6.10	6.70	2.50
16	2.60	2.61	2.59	2.80	6.52	8.32	6.52	5.55	»	6.10	6.70	2.37
17	2.60	2.61	2.59	2.85	6.52	8.00	8.32	34.9	»	5.52	5.25	2.37
18	2.60	2.61	2.59	2.85	6.77	8.38	9.62	»	»	6.10	5.25	2.37
19	2.60	2.45	2.59	2.94	6.77	8.65	9.32	»	»	6.10	5.25	2.37
20	2.60	2.45	2.59	3.02	6.97	8.35	8.97	»	»	5.52	4.04	2.24
21	2.60	2.45	2.59	3.02	6.97	7.99	8.97	»	»	5.52	4.04	2.24
22	2.60	2.45	2.59	3.02	7.87	8.00	8.32	»	»	5.25	4.04	2.24
23	2.60	2.59	2.59	3.12	7.67	8.02	8.32	»	»	5.25	4.04	2.24
24	2.60	2.59	2.59	3.12	8.32	8.02	7.67	»	»	5.00	4.04	2.24
25	2.60	2.59	2.59	3.22	8.97	8.05	7.09	»	»	4.75	3.60	2.10
26	2.61	2.59	2.59	3.32	9.62	7.10	6.55	»	»	4.75	3.60	2.00
27	2.61	2.59	2.59	3.32	9.32	6.52	6.55	»	»	4.75	3.40	2.00
28	2.61	2.59	2.59	3.42	8.62	5.97	5.97	»	»	4.75	3.40	2.00
29	2.61		2.59	3.54	7.97	5.52	5.52	»	»	4.75	3.25	2.00
30	2.61		2.59	3.54	7.37	5.02	5.02	»	»	4.50	3.25	2.00
31	2.61		2.59		7.07		5.02	»		4.50		2.00

ELEMENTI CARATTERISTICI PER L'ANNO 1966

	ANNO	Gennaio	Febbraio	Marzo	Aprile	Maggio	Giugno	Luglio	Agosto	Settem.	Ottobre	Novem.	Dicem.
Q max (m^3/s)	»	2.80	2.61	2.60	3.54	9.62	9.47	9.62	»	»	6.70	24.7	3.25
Q media (m^3/s)	»	2.63	2.58	2.59	2.89	6.68	7.10	6.12	»	»	4.47	7.70	2.46
Q minima (m^3/s)	»	2.60	2.45	2.59	2.59	3.72	4.62	4.39	»	»	2.85	3.25	2.00
Q media ($l/s\ km^2$)	»	12.6	12.4	12.5	13.9	32.1	34.1	29.4	»	»	21.5	37.0	11.8
Deflusso (mm)	»	34	30	33	36	86	88	79	»	»	58	96	32
Afflus. meteor. (mm)	1305	23	42	8	59	125	123	157	335	64	145	180	44
Coeffic. di deflusso	»	1.48	0.71	4.13	0.61	0.69	0.72	0.50	»	»	0.40	0.53	0.73

ELEMENTI CARATTERISTICI PER IL PERIODO 1956-65

Q max (m^3/s)	36.1	3.75	3.02	3.87	8.25	21.9	25.3	18.5	19.5	36.1	18.9	15.7	4.60
Q media (m^3/s)	5.33	2.48	2.21	2.37	3.58	8.17	11.6	8.73	6.68	5.98	4.84	4.34	2.99
Q minima (m^3/s)	1.47	1.47	1.63	1.64	1.65	2.96	5.36	4.84	3.70	2.38	2.38	2.35	1.70
Q media ($l/s\ km^2$)	25.6	11.9	10.6	11.4	17.0	39.3	55.8	42.0	32.1	28.8	23.3	20.9	14.4
Deflusso (mm)	807	32	26	30	44	105	144	112	86	74	62	54	38
Afflus. meteor. (mm)	1086	38	33	54	86	91	135	136	125	95	97	119	79
Coeffic. di deflusso	0.74	0.84	0.79	0.56	0.51	1.15	1.07	0.82	0.69	0.80	0.64	0.45	0.48

DURATA DELLE PORTATE

Giorni	1966 m^3/s	1956-65 m^3/s
10	»	14.7
30	»	11.5
60	»	8.95
91	»	7.12
185	»	5.21
182	»	3.81
274	»	2.63
355	»	1.78

SCALA NUMERICA DELLE PORTATE

Altezza idrometrica m	Portata m^3/s	Altezza idrometrica m	Portata m^3/s	Altezza idrometrica m	Portata m^3/s
Dal 1-I al 17-VIII		0.40	10.2	0.20	4.04
0.00	2.55	0.60	19.7	0.30	6.70
0.05	2.70	0.90	34.7	0.40	10.2
0.10	3.15	Dal 18-VIII al 31-XII		0.50	14.7
0.20	4.45	0.15	3.05	0.70	24.7

N.B. - Alle portate defluenti alla sezione di misura sono state aggiunte quelle della roggia derivata.

17. — ADIGE a TRENTO (Mr)

CARATTERISTICHE DELLA STAZIONE: Bacino di dominio 9763 km² (parte permeabile 37%); aree glaciali 154 km²; altitudine max 3899 m s. m.; media 1735 m s. m.; zero idrometrico 186.09 m s. m.; distanza dalla foce km 253 circa; inizio osservazioni anno 1844; inizio misure marzo 1921. Altezza idrometrica max m 6.30 (4 nov. 1966), minima m −0.65 (26 apr. 1896). Portata max m³/s 2320 (4 nov. 1966), minima m³/s 37.3 (30 dic. 1943).

PORTATE MEDIE GIORNALIERE in m³/s

GIORNO	Gennaio	Febbraio	Marzo	Aprile	Maggio	Giugno	Luglio	Agosto	Settembre	Ottobre	Novembre	Dicembre
1	97.0	122	149	143	223	236	223	234	477	199	260	164
2	94.0	124	149	139	219	207	211	246	433	176	251	192
3	115	125	154	115	258	207	172	246	431	179	266	221
4	131	125	154	129	253	211	187	253	359	174	929	166
5	129	116	143	138	262	209	205	292	354	176	1602	172
6	98.0	98.0	111	144	268	236	246	292	354	181	923	177
7	115	115	137	141	427	248	365	249	343	188	641	177
8	117	129	147	143	351	291	275	240	337	174	523	144
9	94.0	129	150	146	295	323	238	374	330	149	435	155
10	109	132	154	127	271	316	200	332	312	166	423	158
11	130	132	152	121	258	313	201	290	280	176	485	127
12	130	128	145	145	257	313	217	280	287	181	357	146
13	136	101	114	170	228	318	227	271	280	251	318	159
14	137	125	130	161	222	336	215	242	283	240	290	155
15	137	138	130	165	222	331	282	284	271	219	290	163
16	99.0	135	138	176	249	344	276	430	290	205	372	149
17	109	138	137	172	281	334	234	1305	317	262	253	142
18	122	133	143	168	281	329	282	1527	264	282	249	123
19	122	125	110	174	295	319	647	1215	255	274	234	139
20	122	101	101	176	287	358	580	920	260	413	218	158
21	126	137	122	213	262	319	419	773	258	348	219	145
22	115	240	143	207	247	289	360	682	255	292	228	142
23	97.0	193	138	185	271	270	329	640	242	262	221	141
24	114	170	140	169	348	291	342	588	240	258	217	132
25	126	159	138	163	354	363	323	585	207	260	209	113
26	123	148	123	178	468	280	301	594	209	271	203	109
27	130	116	110	189	372	266	295	519	217	312	164	123
28	130	129	132	200	326	262	352	457	207	305	168	139
29	115		144	209	284	240	385	432	203	287	179	140
30	96.0		144	213	259	238	260	411	205	266	166	144
31	114		145		252		242	519		258		132

ELEMENTI CARATTERISTICI PER L'ANNO 1966

	ANNO	Gennaio	Febbraio	Marzo	Aprile	Maggio	Giugno	Luglio	Agosto	Settem.	Ottobre	Novem.	Dicem.
Q max (m³/s) . . .	1602	187	240	154	213	460	368	647	1527	477	413	1602	221
Q media (m³/s) . .	248	117	134	136	164	234	237	289	507	292	258	374	149
Q minima (m³/s) . .	94.0	94.0	98.0	101	115	219	207	172	234	203	149	164	109
Afflus. meteor. (mm) .	1022	12	51	13	61	98	82	168	189	48	135	164	50

ELEMENTI CARATTERISTICI PER IL PERIODO 1951-65

Q max (m³/s) . . .	1885	217	308	224	402	1225	1045	684	721	1885	1042	955	407
Q media (m³/s) . .	211	107	105	117	158	269	412	328	264	249	307	185	181
Q minima (m³/s) .	43.1	63.5	43.1	47.0	56.5	73.6	131	139	98.4	102	77.5	77.5	71.8
Afflus. meteor. (mm) .	911	32	38	47	68	77	110	97	116	93	101	89	50

DURATA DELLE PORTATE

Giorni	1966 m³/s	1951-65 m³/s
10	647	567
30	432	405
60	329	319
91	287	263
135	253	200
182	217	163
274	143	117
355	101	81.8

SCALA NUMERICA DELLE PORTATE

Altezza idrometrica m	Portata m³/s	Altezza idrometrica m	Portata m³/s	Altezza idrometrica m	Portata m³/s
0.50	102	0.90	151	2.50	549
0.60	110	1.00	168	3.00	725
0.70	121	1.50	271	4.00	1150
0.80	136	2.00	400	5.00	1655

N.B. - I valori esposti sia per l'anno 1966 che per il periodo 1951-65 sono quelli delle portate effettivamente defluite alla sezione di misura; essi sono alterati dall'azione dei serbatoi esistenti a monte.

18. — ADIGE a BOARA PISANI (Mr)

CARATTERISTICHE DELLA STAZIONE: Bacino di dominio 11954 km^2 (parte permeabile 43.9%); aree glaciali 154 km^2; altitudine max 3899 m s. m.; media 1535 m s. m.; zero idrometrico 8.61 m s. m.; distanza dalla foce km 51 circa; inizio osservazioni anno 1853; inizio misure ottobre 1917. (Altezza idrometrica max m 3.99 (2 nov. 1928), minima m −2.89 (28 apr. 1896). Portata max m^3/s 1700 (2 nov. 1928), minima m^3/s 56.6 (29 set. 1964).

PORTATE MEDIE GIORNALIERE in m^3/s

GIORNO	Gennaio	Febbraio	Marzo	Aprile	Maggio	Giugno	Luglio	Agosto	Settembre	Ottobre	Novembre	Dicembre
1	108	85.9	110	114	140	166	138	189	470	192	279	212
2	102	98.7	127	113	140	154	139	182	470	198	284	207
3	90.8	99.7	129	112	139	142	119	182	414	178	259	223
4	91.8	102	129	98.7	142	124	107	174	408	176	328	281
5	116	103	132	87.8	154	126	87.8	174	346	177	842	281
6	118	102	136	104	162	127	103	187	330	171	1325	208
7	112	89.8	119	92.8	174	129	116	280	320	171	1150	218
8	94.8	84.0	105	97.7	285	145	185	178	297	173	925	212
9	109	103	127	86.8	315	167	188	165	279	171	735	285
10	105	109	131	87.8	253	205	148	244	265	172	589	179
11	90.8	111	136	89.8	239	196	131	259	254	155	510	195
12	111	112	137	89.8	227	200	102	221	233	181	466	177
13	115	116	137	97.7	208	198	113	206	224	184	440	162
14	115	104	120	135	198	195	125	189	225	219	392	183
15	130	107	101	143	183	223	120	170	230	241	360	160
16	124	126	122	142	166	232	142	153	220	229	357	179
17	115	126	118	159	161	244	176	309	229	240	332	176
18	90.8	122	124	167	184	241	155	986	291	284	312	170
19	105	123	122	155	184	225	218	1320	255	301	291	161
20	105	116	111	154	193	214	308	1252	233	321	281	148
21	104	102	85.9	148	196	235	464	982	241	475	258	169
22	108	93.8	86.8	158	185	215	328	821	239	403	253	170
23	110	176	118	169	169	197	279	728	257	328	264	164
24	99.7	200	123	154	165	177	252	664	220	291	257	160
25	88.8	171	117	133	213	170	252	586	209	268	252	157
26	105	155	115	111	239	219	229	577	192	274	244	144
27	108	148	108	120	314	201	218	596	168	294	239	131
28	111	130	96.7	128	265	161	208	506	182	323	209	129
29	110		85.9	133	231	162	266	443	177	525	196	146
30	108		112	138	203	154	252	407	177	888	221	151
31	89.8		112		169		215	380		315		151

ELEMENTI CARATTERISTICI PER L'ANNO 1966

	ANNO	Gennaio	Febbraio	Marzo	Aprile	Maggio	Giugno	Luglio	Agosto	Settem.	Ottobre	Novem.	Dicem.
Q max (m^3/s) . . .	1325	124	200	137	169	315	244	500	1320	470	475	1325	281
Q media (m^3/s) . .	218	106	118	117	124	200	185	196	440	268	250	428	179
Q minima (m^3/s) . .	84.0	88.8	84.0	85.9	86.8	139	124	87.8	153	168	155	196	129
Afflus. meteor. (mm) .	1232	20	63	17	74	105	86	192	189	60	179	191	55

ELEMENTI CARATTERISTICI PER IL PERIODO 1951-65

Q max (m^3/s) . . .	1610	281	510	354	454	1378	1158	624	782	1464	1610	1183	543
Q media (m^3/s) . .	223	147	141	149	183	259	384	282	226	235	242	245	181
Q minima (m^3/s) . .	59.3	74.3	68.0	65.0	62.8	71.8	132	85.9	77.1	59.5	85.9	105	87.8
Afflus. meteor. (mm) .	931	37	42	50	68	78	105	102	102	86	97	99	65

DURATA DELLE PORTATE

Giorni	1966 m^3/s	1951-65 m^3/s
10	755	555
30	405	393
60	281	303
91	239	256
135	203	217
182	174	184
274	122	141
365	89.8	100

SCALA NUMERICA DELLE PORTATE

Altezza idrometrica m	Portata m^3/s	Altezza idrometrica m	Portata m^3/s	Altezza idrometrica m	Portata m^3/s
−2.40	82.0	−0.80	261	1.60	608
−2.20	102	−0.40	320	1.50	768
−2.00	123	0.00	389	2.00	952
−1.60	166	0.40	462	2.50	1139
−1.20	211	0.70	522	3.00	1334

N.B. - I valori esposti sia per l'anno 1966 che per il periodo 1951-65 sono quelli delle portate effettivamente defluite alla sezione di misura; essi sono alterati dall'azione dei serbatoi esistenti a monte e prescindono dalle cospicue portate non valutate esattamente, derivate a monte per uso irriguo.

Risultati delle misure di portata eseguite durante l'anno.

Numero d'ordine	BACINO e CORSO D'ACQUA	LOCALITA'	DATA	Idrometro o Rifiutmento	Altezza idrometrica media cm	Portata m^3/s	Bacino di alimento km	Contributo l/sec km²	Sezione liquida m^2
	DRAVA								
1	Drava	Venziacco	26 mag.	stazione	63	4.53	159	—	6.10
	CORSI D'ACQUA MINORI FRA ISONZO E TAGLIAMENTO								
1	Roggia del Ponte	Turra	28 apr.	—	—	2.71	Risorg.	—	6.57
2	Can. der. dalla R. Belissa	id.	28 apr.	rifiutm.	-22	0.369	—	—	0.91
3	id. id.	id.	14 dic.	id.	-30	0.216	—	—	0.80
4	Roggia Cusana	Talmassons (Molino Braido)	1 giu.	id.	-41	1.06	—	—	1.88
5	id. id.	id. (confl. s.)	1 giu.	id.	-32	0.076	—	—	0.35
6	id. id.	id. (confl. d.)	1 giu.	id.	-65	0.069	—	—	0.42
7	id. id.	Talmassons (Molino Braido)	7 giu.	id.	-41	1.10	—	—	1.86
8	id. id.	id. id.	20 lug.	id.	-38	1.40	—	—	2.08
9	id. id.	id. (confl. s.)	20 lug.	id.	-33	0.151	—	—	0.28
10	id. id.	id. (confl. d.)	20 lug.	id.	-59	0.094	—	—	0.53
11	Stella	Aviis	27 gen.	stazione	80	87.6	Risorg.	—	40.90
12	id.	id.	14 mag.	id.	67	33.1	Risorg.	—	39.15
13	id.	id.	17 set.	id.	84	36.2	Risorg.	—	40.81
	TAGLIAMENTO								
1	Pontebbana	Pontebba	13 giu.	stazione	34	2.10	72	32.3	2.86
2	Can. der. dal Bombaso	id.	13 giu.	—	—	0.124			0.30
3	Pontebbana	id.	16 set.	stazione	39	1.98	72	28.9	2.80
4	Can deriv. dal Bombaso	id.	16 set.	—	—	0.098			0.17
5	Fella	Chiusaforte	13 giu.	stazione	54	7.93	356	22.7	13.57
6	Resia	Resiutta	13 giu.	id.	0	2.53	103	24.6	8.27
7	Tagliamento	Piovorno	14 gen.	id.	53	29.4	1890	» (1)	31.33
8	id.	id.	26 feb.	id.	90	69.1	1890	» (1)	39.01
9	id.	id.	17 mar.	id.	69	34.0	1890	» (1)	42.18
10	id.	id.	21 apr.	id.	122	119	1890	» (1)	72.72

(1) — Il contributo non viene calcolato a causa di alterazioni al deflusso (derivazioni, invasi o svasi di serbatoi) operate a monte della sezione di misura.

Risultati delle misure di portata eseguite durante l'anno.

Numero d'ordine	BACINO • CORSO D'ACQUA	LOCALITA'	DATA	Idrometro • Riferimento	Altezza idrometrica media cm	Portata m^3/s	Bacino di drenaggio km	Contributo l/sec km^2	Sedimento liquido m^3
	(segue) TAGLIAMENTO								
11	Tagliamento	Pioverno	24 mag.	stazione	100	64.6	1880	» (1)	48.88
12	id.	id.	20 lug.	id.	126.5	134	1880	» (1)	76.85
13	id.	id.	29 ago.	id.	111.5	84.2	1880	» (1)	64.29
14	id.	id.	15 set.	id.	98	69.7	1880	» (1)	50.73
15	id.	id.	30 set.	id.	82	61.3	1880	» (1)	48.30
16	id.	id.	13 ott.	id.	135.5	181	1880	» (1)	89.16
17	id.	id.	30 nov.	id.	19	57.4	1880	» (1)	36.06
18	id.	id.	13 dic.	stazione	22	63.4	1880	» (1)	50.18
19	Rem	Molino Campo	13 lug.	—	—	0.881	—	—	0.41
20	Rio Gelato	Case Aita	13 lug.	—	—	0.126	—	—	0.32
21	Macile	Palude	13 lug.	—	—	0.165	—	—	0.60
22	Ledra	Campo	13 lug.	stazione	15	4.57	—	—	16.22
23	id.	Campo di Osoppo	12 lug.	—	—	4.84	—	—	6.44
24	Canale sussidiario	Ospedaletto	29 mar.	stazione	102	18.68	—	—	16.51
25	id.	id.	19 set.	id.	101.75	18.31	—	—	16.89
26	Roggia Gemona I	id.	19 set.	id.	32	0.651	—	—	2.38
27	Canale sussidiario	Osoppo	19 set.	id.	168.5	17.92	—	—	16.85
28	id.	id.	20 set.	id.	167.5	17.38	—	—	16.72
29	Canale principale	Andreuzza	28 mar.	id.	143	9.12	—	—	8.73
30	id.	id.	25 mag.	id.	232	23.9	—	—	17.38
31	Canale S. Vito	S. Vito di Fagagna	26 mag.	id.	58	3.89	—	—	4.10
32	Canale Martignacco	Faugnacco	26 mag.	id.	44.5	2.02	—	—	4.46
33	Canale principale	Rivotta	28 mar.	id.	145	8.96	—	—	10.94
34	id.	id.	25 mag.	id.	190	15.6	—	—	16.84
35	Canale di Passons	Casanova di Passons	26 mag.	id.	67	0.630	—	—	1.20
36	C. princ. Ledra-Tagl.	Cornor	26 mag.	id.	157	6.29	—	—	4.70
37	id.	id.	11 nov.	id.	166	6.90	—	—	4.75
38	id.	id.	1 dic.	id.	165	6.81	—	—	9.63
39	id.	id.	14 dic.	id.	168	7.10	—	—	10.03
40	Cormor	Passons	2 nov.	riferim.	–26	0.660	—	—	0.91
41	id.	id.	2 nov.	id.	–31	0.620	—	—	0.99
42	Roggia di Udine	Zugliano	20 set.	id.	–20	1.25	—	—	2.01
43	Presa canale principale	Zompitta	11 feb.	stazione	63	2.00	—	—	3.45
44	id.	id.	11 feb.	id.	54	1.51	—	—	2.91
45	Scarico Corno	Rivotta	25 mag.	riferim.	–100	2.14	—	—	5.50
46	Canale Giavons	S. Mauro	25 mag.	stazione	164	6.60	—	—	7.36
47	id.	id.	20 set.	id.	168	6.46	—	—	8.47
48	Canale S. Maria	Paparotti	27 mag.	id.	36.5	2.45	—	—	2.24
49	Canale Trivignano	id.	27 mag.	id.	23.5	0.672	—	—	2.07
50	Roggia di Palma	Planis	27 mag.	id.	36.5	0.965	—	—	1.03

(1) — Il contributo non viene calcolato a causa di alterazioni al deflusso (derivazioni, invasi o svasi di serbatoi) operate a monte della sezione di misura.

Risultati delle misure di portata eseguite durante l'anno.

Numero d'ordine	BACINO e CORSO D'ACQUA	LOCALITA'	DATA	Idrometro e Riferimento	Altezza idrometrica media cm	Portata m^3/s	Bacino di diminuito km	Coefficiente L/sec km²	Sezione liquida m^2
	(segue) TAGLIAMENTO								
51	Roggia di Udine	Cortale	27 mag.	stazione	53.5	1.37	—	—	1.68
52	Roggia di Palma	id.	27 mag.	id.	54.5	1.29	—	—	1.62
53	Canale di Castions	S. Pietro	27 mag.	id.	94	2.51	—	—	3.78
54	Canale Giavons	Cisterna	8 ott.	riferim.	-25.3	6.06	—	—	6.27
55	Scarico Canale Lupieri	id.	6 ott.	—	—	0.701	—	—	0.90
56	Scar. sfiomatore Lupieri	id.	6 ott.	—	—	0.032	—	—	0.23
57	Derivazione Dignano	id.	3 ott.	stazione	17	0.189	—	—	0.43
58	Canale Giavons	Masarile	6 ott.	id.	69	6.31	—	—	5.22
59	Derivazione Carpacco	Rodeano Alto	6 ott.	—	—	0.049	—	—	0.28
60	Canale Industriale	S. Mauro	25 mag.	stazione	185	14.8	—	—	14.74
61	Case	Tarcisio	26 apr.	riferim.	-28	2.30	—	—	2.40
	LIVENZA								
1	Gorgano	Gorgano	13 apr.	stazione	104	7.83	—	—	14.91
2	Sorgente	id.	17 mag.	id.	88	5.99	—	—	10.00
3	Sorgente	Antiss	17 mag.	—	—	0.832	—	—	1.54
4	Rio Piove	Ponte di Fontanafredda	6 mag.	riferim.	-13	0.515	—	—	0.55
	PIAVE								
1	Torr. Boroia (Selatis)	Caotes	12 gen.	—	—	17(1)	—	—	—
2	id.	id.	2 feb.	—	—	28(1)	—	—	—
3	id.	id.	2 mar.	—	—	48(1)	—	—	—
4	id.	id.	3 apr.	—	—	13(1)	—	—	—
5	id.	id.	4 mag.	—	—	19(1)	—	—	—
6	id.	id.	8 giu.	—	—	65(1)	—	—	—
7	id.	id.	6 lug.	—	—	0.094	—	—	0.47
8	id.	id.	5 ago.	—	—	0.125	—	—	0.52
9	id.	id.	6 set.	—	—	0.233	—	—	0.59
10	id.	id.	6 ott.	—	—	0.128	—	—	0.46
11	id.	id.	1 dic.	—	—	0.364	—	—	0.55

(1) — La misura è stata calcolata col metodo volumetrico ed è espressa in *l/sec.*

Risultati delle misure di portata eseguite durante l'anno.

Numero d'ordine	BACINO e CORSO D'ACQUA	LOCALITA'	DATA	Idrometro e Riferimento	Altezza idrometrica media cm	Portata m^3/s	Bacino di drenaggio km	Contributo l/sec km²	Sezione liquida m^2
	(segue) PIAVE								
12	Torr. Boscola (Salatis)	Caotes	28 dic.	—	—	0.154	—	—	0.39
13	Torr. Fiumesia	Casone Crespetta	12 gen.	—	—	32(1)	—	—	—
14	id.	id.	2 feb.	—	—	22(1)	—	—	—
15	id.	id.	2 mar.	—	—	26(1)	—	—	—
16	id.	id.	2 apr.	—	—	17(1)	—	—	—
17	id.	id.	4 mag.	—	—	71(1)	—	—	—
18	id.	id.	8 giu.	—	—	0.106	—	—	0.14
19	id.	id.	6 lug.	—	—	0.126	—	—	0.07
20	id.	id.	5 ago.	—	—	0.116	—	—	0.14
21	id.	id.	6 set.	—	—	0.174	—	—	0.13
22	id.	id.	6 ott.	—	—	0.109	—	—	0.14
23	id.	id.	28 dic.	—	—	0.102	—	—	0.13
24	Torr. Stabali	Casera Scalet bassa	12 gen.	—	—	28(1)	—	—	—
25	id.	id.	2 feb.	—	—	33(1)	—	—	—
26	id.	id.	2 mar.	—	—	53(1)	—	—	—
27	id.	id.	2 apr.	—	—	50(1)	—	—	—
28	id.	id.	4 mag.	—	—	0.231	—	—	0.25
29	id.	id.	8 giu.	—	—	0.123	—	—	0.57
30	id.	id.	6 lug.	—	—	0.152	—	—	0.51
31	id.	id.	5 ago.	—	—	0.136	—	—	0.50
32	id.	id.	6 set.	—	—	0.225	—	—	0.51
33	id.	id.	6 ott.	—	—	0.108	—	—	0.42
34	Can. Drenaggio Galleria	Castellavazzo - Gardona	2 feb.	riferim.	11.8	0.083	—	—	0.06
35	id.	id.	15 mar.	id.	10.2	0.067	—	—	0.16
36	id.	id.	15 mar.	id.	9.9	0.061	—	—	0.16
37	id.	id.	15 mar.	id.	8.5	0.040	—	—	0.14
38	id.	id.	15 mar.	id.	7.0	0.031	—	—	0.13
39	id.	id.	20 apr.	id.	13.1	0.087	—	—	0.19
40	id.	id.	20 apr.	id.	9.5	0.054	—	—	0.16
41	id.	id.	20 apr.	id.	4.3	0.015	—	—	0.08
42	id.	id.	31 mag.	id.	13.1	0.089	—	—	0.16
43	id.	id.	4 ago.	id.	12.5	0.082	—	—	0.17
44	Rio dei Frari	Pian di Vedola	11 gen.	—	—	0.108	—	—	0.20
45	id.	id.	1 feb.	—	—	0.134	—	—	0.22
46	id.	id.	1 mar.	—	—	0.202	—	—	0.27
47	id.	id.	1 apr.	—	—	0.134	—	—	0.23
48	id.	id.	2 mag.	—	—	0.159	—	—	0.25
49	id.	id.	6 giu.	—	—	0.152	—	—	0.24
50	id.	id.	4 lug.	—	—	0.158	—	—	0.26
51	id.	id.	3 ago.	—	—	0.174	—	—	0.25

(1) — La misura è stata calcolata col metodo volumetrico ed è espressa in *l/sec.*

Risultati delle misure di portata eseguite durante l'anno.

Numero d'ordine	BACINO e CORSO D'ACQUA	LOCALITA'	DATA	Idrometro o Rilievo	Altezza idrometrica media cm	Portata m^3/s	Bacino di drenaggio km	Contributo l/sec km²	Sezione liquida m²
	(segue) PIAVE								
52	Rio dei Frari	Pian di Vedale	5 set.	—	—	0.261	—	—	0.31
53	id.	id.	4 ott.	—	—	0.164	—	—	0.29
54	id.	id.	27 dic.	—	—	0.192	—	—	0.34
55	Torr. Grisol	Casere Grisol di dentro	11 gen.	—	—	0.362	—	—	1.41
56	id.	id.	1 feb.	—	—	0.339	—	—	1.00
57	id.	id.	1 mar.	—	—	0.946	—	—	2.52
58	id.	id.	1 apr.	—	—	0.262	—	—	1.64
59	id.	id.	2 mag.	—	—	1.212	—	—	2.13
60	id.	id.	6 giu.	—	—	0.936	—	—	2.01
61	id.	id.	4 lug.	—	—	0.746	—	—	1.94
62	id.	id.	3 ago.	—	—	0.736	—	—	1.85
63	id.	id.	5 set.	—	—	1.097	—	—	1.88
64	id.	id.	4 ott.	—	—	0.652	—	—	1.61
65	id.	id.	27 dic.	—	—	0.634	—	—	0.85
66	Rio Val di Piovo	Pian dei Molini	12 gen.	—	—	0.052	—	—	0.51
67	id.	id.	2 feb.	—	—	0.077	—	—	0.68
68	id.	id.	2 mar.	—	—	0.179	—	—	0.75
69	id.	id.	2 apr.	—	—	0.087	—	—	0.14
70	id.	id.	3 mag.	—	—	0.116	—	—	0.65
71	id.	id.	6 giu.	—	—	0.118	—	—	0.67
72	id.	id.	4 lug.	—	—	0.108	—	—	0.74
73	id.	id.	3 ago.	—	—	0.115	—	—	0.74
74	id.	id.	5 set.	—	—	0.168	—	—	0.84
75	id.	id.	4 ott.	—	—	0.123	—	—	0.67
76	id.	id.	1 dic.	—	—	0.177	—	—	0.59
77	id.	id.	28 dic.	—	—	0.127	—	—	0.54
78	Rio Molini	Pian dei Molini	12 gen.	—	—	0.021	—	—	—
79	id.	id.	2 feb.	—	—	0.026	—	—	—
80	id.	id.	2 mar.	—	—	0.030	—	—	0.23
81	id.	id.	2 apr.	—	—	0.045	—	—	—
82	id.	id.	3 mag.	—	—	0.055	—	—	—
83	id.	id.	6 giu.	—	—	0.075	—	—	0.30
84	id.	id.	4 lug.	—	—	0.063	—	—	0.16
85	id.	id.	3 ago.	—	—	0.031	—	—	—
86	id.	id.	5 set.	—	—	0.091	—	—	0.46
87	id.	id.	4 ott.	—	—	0.056	—	—	0.14
88	id.	id.	1 dic.	—	—	0.006	—	—	0.39
89	id.	id.	28 dic.	—	—	0.045	—	—	—
90	Rio Freina	Freina	11 gen.	—	—	4(1)	—	—	—
91	id.	id.	1 feb.	—	—	2(1)	—	—	—

(1) — La misura è stata calcolata col metodo volumetrico ed è espressa in *l/sec.*

Risultati delle misure di portata eseguite durante l'anno.

Numero d'ordine	BACINO e CORSO D'ACQUA	LOCALITA'	DATA	Idrometro e Riferimento	Altezza idrometrica media cm	Portata m^3/s	Bacino di drenaggio km	Contributo l/sec km²	Sezione liquida m^2
	(segue) **PIAVE**								
92	Rio Fradna	Fradna	1 mar.	—	—	9(1)	—	—	—
93	id.	id.	1 apr.	—	—	4(1)	—	—	—
94	id.	id.	2 mag.	—	—	9(1)	—	—	—
95	id.	id.	6 giu.	—	—	4(1)	—	—	—
96	id.	id.	4 lug.	—	—	7(1)	—	—	—
97	id.	id.	3 ago.	—	—	9(1)	—	—	—
98	id.	id.	5 set.	—	—	36(1)	—	—	—
99	id.	id.	4 ott.	—	—	12(1)	—	—	—
100	id.	id.	1 dic.	—	—	44(1)	—	—	—
101	id.	id.	27 dic.	—	—	33(1)	—	—	—
102	Rio Gamda	Case Caralsh	11 gen.	—	—	26(1)	—	—	—
103	id.	id.	1 feb.	—	—	14(1)	—	—	—
104	id.	id.	1 mar.	—	—	41(1)	—	—	—
105	id.	id.	1 apr.	—	—	16(1)	—	—	—
106	id.	id.	2 mag.	—	—	56(1)	—	—	—
107	id.	id.	6 giu.	—	—	43(1)	—	—	—
108	id.	id.	4 lug.	—	—	25(1)	—	—	—
109	id.	id.	3 ago.	—	—	40(1)	—	—	—
110	id.	id.	5 set.	—	—	0.243	—	—	0.30
111	id.	id.	4 ott.	—	—	62(1)	—	—	—
112	id.	id.	1 dic.	—	—	0.184	—	—	0.47
113	id.	id.	27 dic.	—	—	55(1)	—	—	—
	SILE								
1	Can. Malusa	Passon di Carbonera (m.d.p.)	28 feb.	—	—	1.510	—	—	2.88
2	id.	id. (a valle d.p.)	28 feb.	—	—	1.05	—	—	2.66
3	id.	id. id.	28 feb.	—	—	1.12	—	—	2.76
4	id. (residui)	id. (a valle d.M.)	28 feb.	—	—	0.577	—	—	3.88
5	Deriva. Menegazzi I	Passon di Carbonera	28 feb.	—	—	0.536	—	—	2.39
6	id. II	id.	28 feb.	—	—	0.027	—	—	0.50
7	id. III	id.	28 feb.	—	—	0.049	—	—	0.21

(1) — La misura è stata calcolata col metodo volumetrico ed è espressa in l/sec.

Risultati delle misure di portata eseguite durante l'anno.

Numero d'ordine	BACINO e CORSO D'ACQUA	LOCALITA'	DATA	Idrometro e Riferimento	Altezza idrometrica media cm	Portata m^3/s	Bacino di dominio km	Contributo $l/sec\ km^2$	Sezione liquida m^2
	CORSI D'ACQUA MINORI FRA PIAVE E BRENTA								
1	Muson Vecchio	Salsano - Ponte Grosso	14 set.	stazione	80	1.54	—	—	6.74
2	Boschetto Caldevaro	Ca' Bellinghiera	21 feb.	—	—	0.018	—	—	0.08
3	Scarico Roggia Brenta	id.	21 feb.	—	—	0.026	—	—	0.05
4	Rio Tergola	id.	21 feb.	—	—	0.653	—	—	1.09
5	id.	id.	5 lug.	—	—	0.392	—	—	2.49
6	id.	Ca' Tecchio (visoni)	16 lug.	—	—	0.430	—	—	1.20
7	R. Molino Bertancello	id.	21 feb.	—	—	0.015	—	—	0.06
8	Derivazione Paschiera	id.	21 feb.	—	—	0.653	—	—	1.10
9	Rio Tergola (rez. alveo)	id.	21 feb.	—	—	0.054	—	—	0.18
10	Tergola	Peraga	14 set.	stazione	49	1.44	—	—	3.37
11	Rio Serraglio	Stra (Ponte della Dora)	14 set.	—	—	0.100	—	—	7.30
	BRENTA								
1	Roggia in d.	Costa di Caldonazzo	11 nov.	—	—	0.732	—	—	1.05
2	Brenta	Levico	27 mag.	stazione	18	1.80	121	14.9	2.33
3	id.	id.	11 ago.	id.	19	1.55	121	12.9	2.02
4	id.	id.	13 dic.	id.	30	3.78	121	31.3	3.84
5	La Gelina (Avena)	Levico - S. Giuliana	11 ago.	—	—	0.197	—	—	—
6	id.	id.	30 ago.	—	—	0.301	—	—	—
7	Brenta	Borgo Valsugana	27 mag.	stazione	33	3.36	213	18.5	4.24
8	id. roggia in s.	id.	27 mag.	id.	57	0.568			2.02
9	Brenta	id.	13 dic.	id.	50	3.34	213	46.7	3.00
10	id. roggia in s.	id.	13 dic.	id.	49	0.329			1.03
11	Sorgente Carlo	Cimmon (presso acquedotto)	10 mar.	id.	43.5	0.550	—	—	0.60
12	id.	id.	10 mag.	id.	46	0.706	—	—	0.70
13	id.	id.	14 giu.	id.	36	0.263	—	—	0.31,
14	id.	id.	22 ago.	id.	49	0.513	—	—	0.52
15	Brenta	Barzizza	8 feb.	id.	72	29.5	1567	» (1)	58.6
16	id.	id.	18 mag.	id.	90	50.6	1567	» (1)	68.8
17	id.	id.	15 giu.	id.	103	67.4	1567	» (1)	77.4

(1) — Il contributo non viene calcolato a causa di alterazioni al deflusso (derivazioni, invasi e svasi di serbatoi) operate a monte della sezione di misura.

Risultati delle misure di portata eseguite durante l'anno.

Numero d'ordine	BACINO • CORSO D'ACQUA	LOCALITA'	DATA	Idrometro • Riferimento	Altezza idrometrica media cm	Portata m^3/s	Bacino di dominio km	Contributo l/sec km²	Sezione liquida m²
	BACCHIGLIONE								
1	Torr. Leogra	Castellani	2 set.	stazione	44	1.05	18.1	57.1	1.85
2	Rio Malunga	Gisberti	2 set.	id.	32.5	0.394	8.4	46.9	1.53
3	Rio Starbise	C. Gaisbar	2 set.	id.	25.5	0.296	6.5	45.5	0.78
4	C. deriv. Centrale	Valli Ponte Asse	2 set.	id.	99.5	1.43	59	44.8	20.0
5	Residui Leogra	id.	2 set.	id.	27.5	1.33			3.36
6	Astico	Forni Valdastico	20 mag.	id.	0	2.44	136	17.9	4.28
7	Posina	Stancari	20 mag.	id.	38	3.08	116	26.6	4.17
8	Derivaz. Tesina	Torri Quartesolo	5 lug.	—	—	0.276	—	—	0.06
9	id.	id.	16 lug.	—	—	0.235	—	—	0.24
10	Can. Bisatto	Longare (presa)	12 ago.	stazione	218	2.52	—	—	7.88
11	id.	id.	13 ago.	id.	230.5	4.40	—	—	8.79
12	id.	id.	15 ago.	id.	204.5	1.52	—	—	6.89
13	Can. Derivato	Ponte di Nanto	5 lug.	—	—	0.151	—	—	0.75
14	Bacchiglione	Montegaldella	2 feb.	stazione	42	29.8	1384	21.5	54.02
15	id.	id.	29 apr.	id.	14	21.8	1384	15.8	46.34
16	id.	id.	4 giu.	id.	–17	12.9	1384	9.32	39.12
17	id.	id.	23 lug.	id.	10	21.6	1384	15.6	47.45
18	id.	id.	13 ago.	id.	–8.5	15.0	1384	10.8	43.20
19	id.	id.	20 ott.	id.	580	223	1384	161	225.35
20	Tesina - Ceresone	Veggiano	12 ago.	id.	91	6.76	—	—	10.13
21	id.	id.	13 set.	id.	73	4.20	—	—	7.64
22	Can. Roncajette	Volta Barozzo	13 set.	id.	120	21.4	—	—	46.89
	ADIGE								
1	Fossa di Sasso	Clardes	5 feb.	—	—	0.261	—	—	1.19
2	id.	id.	6 apr.	—	—	0.341	—	—	0.96
3	id.	id.	4 mag.	—	—	0.303	—	—	0.95
4	id.	id.	10 giu.	—	—	0.373	—	—	1.13
5	id.	id.	14 giu.	—	—	0.332	—	—	1.10
6	id.	id.	13 lug.	—	—	0.325	—	—	0.96
7	id.	id.	18 ago.	—	—	0.458	—	—	1.15
8	Adige	Tel	4 mag.	stazione	139	24.0	1675	» (1)	18.4
9	id.	id.	26 mag.	id.	169.5	46.4	1675	» (1)	29.3
10	id.	id.	14 lug.	id.	168.5	46.5	1675	» (1)	28.6
11	id.	id.	16 dic.	id.	135.5	22.6	1675	» (1)	17.1
12	Plan	Plan	6 giu.	id.	36	4.85	44	11.6	6.47

(1) — Il contributo non viene calcolato a causa di alterazioni al deflusso (derivazioni, invasi o svasi di serbatoi) operate a monte della sezione

Risultati delle misure di portata eseguite durante l'anno.

Numero d'ordine	BACINO e CORSO D'ACQUA	LOCALITA'	DATA	Idrometro e Riferimento	Altezza idrometrica media cm	Portata m^3/s	Bacino di dominio km²	Contributo l/sec km²	Sezione liquida m²
	(segue) ADIGE								
13	Valtina	Valtina	8 gen.	stazione	28	1.11	17	65.0	1.89
14	Adige	Ponte Adige	12 gen.	id.	96	31.7	2642	» (2)	29.8
15	id.	id.	11 feb.	id.	118	50.0	2642	» (2)	42.7
16	Ridanna	Vipiteno	26 mag.	id.	137	22.4	206	108.3	12.2
17	id.	id.	15 dic.	id.	51	3.69	206	17.9	4.59
18	Isarco	Pra di Sopra	26 mag.	id.	140	40.4	652	» (2)	27.9
19	id.	id.	16 dic.	id.	77	16.0	652	» (2)	12.3
20	Rienza	Monguelfo	26 mag.	id.	20	9.30	273	34.2	5.92
21	id.	id.	15 dic.	—	—	7.53	273	27.5	5.66
22	Aurino	Ca' di Pietra	15 dic.	stazione	55	2.63	155	17.0	4.00
23	Sorg. Kröbsbun	Villandro	20 mag.	—	—	6.7(1)	—	—	—
24	Ega	Ponte Nova	7 gen.	stazione	11	0.595	115	5.2	1.42
25	id.	id.	2 feb.	id.	11	0.819	115	7.1	1.50
26	id.	id.	4 mar.	id.	15	1.10	115	9.6	1.97
27	id.	id.	2 apr.	id.	16	1.23	115	10.7	2.01
28	id.	id.	3 mag.	id.	28	3.00	115	26.1	3.42
29	id.	id.	4 giu.	id.	34	3.60	115	31.3	3.46
30	id.	id.	5 lug.	id.	23	1.99	115	17.3	2.61
31	id.	id.	5 ago.	id.	25	2.69	115	23.4	2.68
32	Talvera - C. Cons. Fago	Bolzano	4 gen.	id.	1	0.001	—	—	—
33	id.	id.	8 mar.	id.	17	0.344	—	—	—
34	id.	id.	4 apr.	id.	34.5	1.94	—	—	—
35	»	id.	5 apr.	id.	8.5	0.109	—	—	—
36	Sorg. Peulegher - alta	Renon - Barbiano	26 gen.	—	—	3.8(1)	—	—	—
37	id. - bassa	id.	26 gen.	—	—	1.7(1)	—	—	—
38	Rio a valle op. di presa	id.	26 gen.	—	—	1.9(1)	—	—	—
39	Sorg. Peulegher - alta	id.	9 feb.	—	—	3.1(1)	—	—	—
40	id. - bassa	id.	9 feb.	—	—	1.5(1)	—	—	—
41	Rio a valle op. di presa	id.	9 feb.	—	—	1.9(1)	—	—	—
42	Sorg. Peulegher - alta	id.	25 feb.	—	—	2.5(1)	—	—	—
43	id. - bassa	id.	25 feb.	—	—	1.6(1)	—	—	—
44	Rio a valle op. di presa	id.	25 feb.	—	—	2.0(1)	—	—	—
45	Sorg. Peulegher - alta	id.	14 mar.	—	—	3.4(1)	—	—	—
46	id. - bassa	id.	14 mar.	—	—	1.4(1)	—	—	—
47	Rio a valle op. di presa	id.	14 mar.	—	—	1.5(1)	—	—	—
48	Adige	Bronzolo	27 mag.	stazione	184	112	5929	» (2)	172
49	id.	id.	4 nov.	id.	520	1352	5929	» (2)	401
50	id.	id.	4 nov.	id.	450	1090	5929	» (2)	350
51	id.	id.	4 nov.	id.	380	880	5929	» (2)	302
52	id.	id.	4 nov.	id.	300	621	5929	» (2)	247

(1) — La misura è stata calcolata col metodo volumetrico ed è espressa in l/sec.
(2) — Il contributo non viene calcolato a causa di alterazioni al deflusso (derivazioni, invasi o svasi di serbatoi) operate a monte della sezione di misura.

Risultati delle misure di portata eseguite durante l'anno.

Numero d'ordine	BACINO e CORSO D'ACQUA	LOCALITA'	DATA	Idrometro o Riferimento	Altezza idrometrica media cm	Portata m^3/s	Bacino di dominio km	Contributo l/sec km²	Sezione liquida m^2
	(segue) ADIGE								
53	Adige	Bronzolo	4 nov.	stazione	230	419	6929	» (2)	195
54	id.	id.	16 dic.	id.	96	98	6929	» (2)	85
55	Sorg. Tovere n. 1	Bisc - Mostimolo	22 mar.	—	—	1.5(1)	—	—	—
56	id. n. 2	id.	22 mar.	—	—	1.4(1)	—	—	—
57	id. n. 3	id.	22 mar.	—	—	2.2(1)	—	—	—
58	id. n. 4	id.	22 mar.	—	—	2.4(1)	—	—	—
59	id. n. 5	id.	22 mar.	—	—	11.0(1)	—	—	—
60	id. n. 6	id.	22 mar.	—	—	4.9(1)	—	—	—
61	Sorg. Bernes a v. cp. p.	Brasimo	22 mar.	—	—	5.4(1)	—	—	—
62	Sorg. Urbamer	Senale	22 apr.	—	—	0.155	—	—	—
63	Sorg. Rio Contres	Dess - Amblar	22 apr.	—	—	1.5(1)	—	—	—
64	id. 150 m. a valle	id.	22 apr.	—	—	10.0(1)	—	—	—
65	Sorgente Verdes I polla	Coredo	31 mar.	—	—	13.4(1)	—	—	—
66	id. II polla	id.	31 mar.	—	—	8.6(1)	—	—	—
67	id. 50 m. a valle	id.	31 mar.	—	—	26.7(1)	—	—	—
68	Sorg. Maurina (s. Santa)	Maurina - Spormaggiore	16 feb.	—	—	0.086	—	—	—
69	id.	id.	16 feb.	—	—	0.113	—	—	—
70	id.	id.	16 feb.	—	—	0.192	—	—	—
71	Noce	Ponte alla Rupe	4 nov.	stazione	390	808	—	—	215
72	id.	id.	4 nov.	—	360	560	—	—	170
73	id.	id.	4 nov.	—	240	385	—	—	138
74	id.	id.	4 nov.	—	170	170	—	—	90
75	id.	id.	4 nov.	—	127	40.3	—	—	41
76	id.	Rupe - Mezzolombardo	17 dic.	id.	127.5	40.3	1392	—	39.1
77	Avisio	Soraga	24 mag.	id.	40	10.2	208	—	7.0
78	id. Roggia	id.	24 mag.	id.	21	0.121		—	0.19
79	id.	id.	14 dic.	id.	22	4.45	208	—	3.75
80	Rio Starre - q. 1900 d.	Tesero	27 apr.	—	—	54(1)	—	—	—
81	id. s.	id.	27 apr.	—	—	34(1)	—	—	—
82	Lagorai	Ponte Lasta	30 mag.	stazione	53	2.61	13.4	19.5	1.80
83	Rio Giovo al ponte	Varia Giovo	28 apr.	—	—	5.0(1)	—	—	—
84	Aff. Rio Giovo in s. p.	id.	28 apr.	—	—	3.0(1)	—	—	—
85	Sorg. Varda	Pisano	28 apr.	—	—	9.0(1)	—	—	—
86	Sorg. a valle della prec.	id.	28 apr.	—	—	0.2(1)	—	—	—
87	Sorg. Varda	id.	5 mag.	—	—	10.4(1)	—	—	—
88	Sorg. a valle della prec.	id.	5 mag.	—	—	0.5(1)	—	—	—
89	R. in s. Avisio (rigurg.)	Lavis	10 mag.	stazione	101	0.894	—	—	—
90	id.	id.	10 mag.	id.	107.5	0.816	—	—	—
91	id. (rigurg.)	id.	25 giu.	id.	7.17	0.543	—	—	—
92	id.	id.	2 ago.	id.	70.4	0.566	—	—	—

(1) — La misura è stata calcolata col metodo volumetrico ed è espressa in *l/sec.*
(2) — Il contributo non viene calcolato a causa di alterazioni al deflusso (derivazioni, invasi o svasi di serbatoi) operate a monte della sezione di misura.

Risultati delle misure di portata eseguite durante l'anno.

Numero d'ordine	BACINO o CORSO D'ACQUA	LOCALITA'	DATA	Idrometro o Hilarimetro	Altezza idrometrica media cm	Portata m^3/s	Bacino di drenaggio km	Contributo l/sec km²	Sezione bagnata m²
	(segue) ADIGE								
93	R. in s. Avisio (rigurg.)	Lavis	6 ago.	stadione	64.0	0.438	—	—	—
94	Avisio	id.	4 nov.	id.	490	1048	—	—	146
95	id.	id.	4 nov.	id.	410	890	—	—	111
96	id.	id.	4 nov.	id.	330	640	—	—	73
97	id.	id.	4 nov.	id.	310	610	—	—	64
98	Adige	Trento	3 giu.	id.	113	200	9763	» (1)	150
99	id.	id.	19 lug.	id.	287	665	9763	» (1)	250
100	id.	id.	4 nov.	id.	600	2166	9763	» (1)	530
101	id.	id.	4 nov.	id.	550	1901	9763	» (1)	533
102	id.	id.	4 nov.	id.	500	1638	9763	» (1)	466
103	id.	id.	4 nov.	id.	450	1399	9763	» (1)	440
104	id.	id.	4 nov.	id.	400	1190	9763	» (1)	395
105	id.	id.	4 nov.	id.	350	992	9763	» (1)	351
106	Roggia di Romagnano	Mattarello	2 nov.	—	—	0.187	—	—	—
107	Arione	Aldeno a valle	2 nov.	—	—	0.914	—	—	—
108	Fossa S. Zeno	Besenello	24 ott.	—	—	1.34	—	—	—
109	id.	id.	2 nov.	—	—	1.77	—	—	—
110	Rio Cavallo	Calliano - Sarra	27 gen.	stadione	20	0.251	—	—	0.81
111	Rio Cavallo der. d.	id. id.	27 gen.	id.	30	0.217	—	—	0.35
112	Rio Cavallo der. s.	id. id.	27 gen.	id.	3	0.011	—	—	0.01
113	Der. Grotti a v. mulino	id.	27 gen.	id.	44.5	0.215	—	—	0.46
114	Rio Cavallo	id. Sarra	25 giu.	id.	19.2	0.211	—	—	—
115	Rio Cavallo der. d.	id. id.	25 giu.	id.	11.5	0.147	—	—	0.19
116	Rio Cavallo der. s.	id. id.	25 giu.	id.	8	0.062	—	—	0.03
117	Der. Grotti a v. mulino	id.	30 giu.	id.	34	0.085	—	—	0.33
118	Rio Cavallo	id. Sarra	7 lug.	id.	20	0.187	—	—	—
119	Rio Cavallo der. d.	id. id.	7 lug.	id.	11	0.139	—	—	0.16
120	Rio Cavallo der. s.	id. id.	7 lug.	id.	9.5	0.097	—	—	0.04
121	Der. Grotti a v. mulino	id.	7 lug.	id.	35.5	0.068	—	—	0.33
122	Rio Cavallo	id. Sarra	12 lug.	id.	19.5	0.204	—	—	—
123	Rio Cavallo der. d.	id. id.	12 lug.	id.	10	0.115	—	—	0.16
124	Rio Cavallo der. s.	id. id.	12 lug.	id.	10	0.067	—	—	0.04
125	Der. Grotti a v. mulino	id.	12 lug.	id.	55.5	0.087	—	—	0.32
126	Rio Cavallo	id. Sarra	28 nov.	id.	26	0.542	—	—	0.92
127	Rio Cavallo der. d.	id. id.	28 nov.	id.	18	0.271	—	—	0.51
128	Rio Cavallo der. s.	id. id.	28 nov.	—	—	nev.	—	—	—
129	Der. Grotti a v. mulino	id.	28 nov.	stadione	47	0.218	—	—	0.45
130	Adige	Villalagarina	28 mag.	id.	165	851	11185	» (1)	298
131	id.	id.	5 lug.	id.	100	196	11185	» (1)	152
132	id.	id.	20 lug.	id.	263.5	604	11185	» (1)	395

(1) — Il contributo non viene calcolato a causa di alterazioni al deflusso (derivazioni, invasi o svasi di serbatoi) operate a monte della sezione di misura.

Risultati delle misure di portata eseguite durante l'anno.

Numero d'ordine	BACINO e CORSO D'ACQUA	LOCALITA'	DATA	Idrometro e Riferimento	Altezza idrometrica media cm	Portata m^3/s	Bacino di drenaggio km²	Contributo l/sec km²	Sezione liquida m²
	(segue) ADIGE								
133	Adige	Villalagarina	4 nov.	stazione	520	1.648	10185	» (2)	528
134	id.	id.	4 nov.	id.	450	1.324	10185	» (2)	460
135	id.	id.	4 nov.	id.	380	1.035	10185	» (2)	393
136	id.	id.	4 nov.	id.	320	759	10185	» (2)	337
137	id.	id.	4 nov.	id.	260	559	10185	» (2)	301
138	Leno di Terragnolo	S. Nicolò	7 lug.	id.	79.5	0.520	59	—	1.46
139	id.	id.	18 ott.	id.	103	4.27	59	—	4.39
141	Sinello	Specchesi	20 ott.	id.	93.5	2.08	—	—	1.09
141	Canaletta ex A.T.I.	S. Colombano	24 feb.	riferim.	147.5	0.969	—	—	—
142	id.	id.	28 nov.	id.	160	2.76	—	—	—
143	id.	id.	26 nov.	id.	167	1.73	—	—	—
144	id.	id.	28 nov.	id.	174	1.15	—	—	—
145	Leno	Molino Costa	7 lug.	stazione	41	2.90	171	—	3.52
146	id.	id.	18 ott.	id.	95	16.21	171	—	12.4
147	Sorgente Baldo	Isera	17 mag.	—	—	20.5(1)	—	—	—
148	id. a valle	id.	17 mag.	—	—	29.3(1)	—	—	—
149	id.	id.	16 lug.	—	—	13.6(1)	—	—	—
150	id.	id.	11 ott.	—	—	26.2(1)	—	—	—
151	Sorgente Lne	Rovo	8 lug.	—	—	11.8(1)	—	—	—
152	Sorgente Fonte	id.	8 lug.	—	—	39.1(1)	—	—	—
153	Rio Grosta	Loppio - Valle S. Felice	8 lug.	—	—	46(1)	—	—	—
154	id.	Loppio - Centralina Mestica	8 lug.	—	—	56(1)	—	—	—
155	Adige	Mori - Marco	21 lug.	stazione	345	234	—	—	114
156	id.	id.	4 nov.	id.	500	2319	—	—	489
157	id.	id.	4 nov.	id.	420	1610	—	—	417
158	id.	id.	4 nov.	id.	340	1337	—	—	346
159	id.	id.	4 nov.	id.	260	1001	—	—	279
160	id.	id.	4 nov.	id.	180	595	—	—	218
161	id.	id.	4 nov.	id.	100	367	—	—	162
162	id.	Ala - a monte scar. centrale	17 mar.	id.	91	3.12	—	—	8.52
163	id.	id.	14 apr.	id.	95	3.69	—	—	9.35
164	id.	id.	29 apr.	id.	119	15.2	—	—	22.7
165	Rio Ala derivato	Ala Cagliari	25 gen.	—	—	0.124	—	—	—
166	id.	id.	17 mar.	—	—	0.268	—	—	—
167	R. Ala a m. d. Cortiana	Ala	25 gen.	stazione	47	0.127	—	—	—
168	id.	id.	13 giu.	id.	44.4	0.067	—	—	—
169	id.	id.	30 giu.	id.	43	0.048	—	—	—
170	id.	id.	12 lug.	id.	43.2	0.055	—	—	—
171	Derivazione Cortiana	Ala - alla casa Cortiana	13 giu.	—	—	0.042	—	—	—
172	Adige	Verona - Chiavo	30 gen.	stazione	212	41.0	—	—	64.7

(1) — La misura è stata calcolata col metodo volumetrico ed è espressa in *l/sec*.
(2) — Il contributo non viene calcolato a causa di alterazioni al deflusso (derivazioni, invasi o svasi di serbatoi) operate a monte della sezione di misura.

Risultati delle misure di portata eseguite durante l'anno.

Numero d'ordine	BACINO e CORSO D'ACQUA	LOCALITA'	DATA	Idrometro e Riferimento	Altezza idrometrica media cm	Portata m^3/s	Bacino di drenaggio km	Contributo $l/sec\ km^2$	Sezione liquida m^2
	(segue) ADIGE								
173	Adige	Verona - Chievo	30 gen.	stazione	233	67.2	—	—	88.1
174	id.	id.	25 feb.	id.	266	115	—	—	117
175	id.	id.	11 mag.	id.	380	193	—	—	149
176	id.	id.	26 ago.	id.	424	479	—	—	283
177	Sorgente S. Martino	Pieve di Bonio	16 sett.	—	—	4.3(1)	—	—	—
178	Sorgente Castelromano	id.	16 sett.	—	—	12.1(1)	—	—	—
179	Sorgente Dos del Cam	id.	16 sett.	—	—		—	—	—
180	Sorgente Carosso q. 1270	Montagne	11 mar.	—	—	2.8(1)	—	—	—
181	id. p. 1230	id.	11 mar.	—	—	3.9(1)	—	—	—
182	id. q. 1270	id.	11 feb.	—	—	1.6(1)	—	—	—
183	Sorgente Duisa q. 1490	Bleggio Superiore	6 mag.	—	—	7.2(1)	—	—	—
184	id.	id.	15 giu.	—	—	8.0(1)	—	—	—
185	Sorgente Leoni q. 593	Campo Lamaso Lamasecca	15 feb.	—	—	7(1)	—	—	—
186	id.	id.	2 mar.	—	—	24(1)	—	—	—
187	id.	id.	20 apr.	—	—	17(1)	—	—	—
188	id.	id.	6 mag.	—	—	13.3(1)	—	—	—
189	id.	id.	15 giu.	—	—	8.3(1)	—	—	—
190	id.	id.	9 ago.	—	—	8(1)	—	—	—
191	Sorgente Ballino q. 764	Ballino (passo)	6 mag.	—	—	13.6(1)	—	—	—
192	id.	id.	15 giu.	—	—	12.9(1)	—	—	—
193	id.	id.	9 ago.	—	—	17.4(1)	—	—	—
194	Sorgente Sbredolara	Campo Lamaso	2 mar.	—	—	36.0(1)	—	—	—
195	Sorgente Rio Bianco	Stenico	20 apr.	—	—	61(1)	—	—	—
196	Sorgente Vel q. 911	Campo Lamaso	10 mar.	—	—	3.4(1)	—	—	—
197	id. q. 887	id.	10 mar.	—	—	3.8(1)	—	—	—
198	Sorgente Dolmalla	id.	10 mar.	—	—	13.3(1)	—	—	—
199	Sorg. Rio Seghe II p.	Molvano	16 mar.	—	—	2.4(1)	—	—	—
200	Sorg. Dro op. di presa	Dro	26 set.	—	—	6.8(1)	—	—	—
201	id.	id.	26 set.	—	—	14.5(1)	—	—	—
202	id. 20 m. valle	id.	26 set.	—	—	16.1(1)	—	—	—
203	id. 25 m. valle	id.	26 set.	—	—	15.5(1)	—	—	—
204	Sorgente Naranool	id.	26 set.	—	—	9.8(1)	—	—	—
205	Sorgente Cenige	id.	26 set.	—	—	9.3(1)	—	—	—
206	Sorgente Naranool	id.	22 apr.	—	—	27.0(1)	—	—	—
207	Sorgente Cenige	id.	22 apr.	—	—	22.0(1)	—	—	—
208	Rio Nero Sorgenti	Tremalzo	21 feb.	—	—	2.3(1)	—	—	—

(1) — La misura è stata calcolata col metodo volumetrico ed è espressa in *l/sec.*

Sezione D - FREATIMETRIA

Abbreviazioni e segni convenzionali

Stazione freatimetrica a lettura diretta	F
Stazione freatimetrica registratrice	Fr
Dato incerto	?
Dato interpolato	□
Dato mancante	»
Pozzo asciutto	asc.

Sono stampati in **grassetto** ed in *corsivo* rispettivamente i valori massimi ed i valori minimi.

TERMINOLOGIA

Altezza freatimetrica (m): altezza del livello liquido del pozzo sul livello del mare.

CONTENUTO DELLE TABELLE

Le tabelle sono precedute dall'elenco e caratteristiche delle stazioni freatimetriche che hanno funzionato nell'anno.

TABELLA I. — Riporta i valori dei livelli freatici, riferiti al medio mare, rilevati nei giorni 2, 5, 8, 11, 14, 17, 20, 23, 26 e 29 di ogni mese (eccetto per il mese di febbraio in cui l'ultimo valore si riferisce al giorno 28), ed il valore medio corrispondente.

TABELLA II. — Per ognuna delle stazioni considerate nella tabella I, riporta la quota del piano di campagna ove la stazione è situata ed i valori medi mensili ed annui dei livelli freatici.

BACINO E STAZIONE	Tipo della stazione	COORDINATE GEOGRAFICHE		Anno dell'inizio delle osservazioni	QUOTA SUL MEDIO MARE					Media dell'anno normale
		Longitudine (M.te Mario)	Latitudine Nord		del caposaldo di riferim. m	del livello massimo osservato		del livello minimo osservato		
						m	data	m	data	
FRA TORRE E TAGLIAMENTO										
Campolongo	F	0° 57' E	45° 52'	1930	16.18	14.61	23-I-36	asc.	vari giorni	11.89
Isonzis	Fr	0° 54' E	45° 52'	1930	17.59	15.95	2-VII-40	asc.	vari giorni	14.26
Trivignano	F	0° 53' E	45° 57'	1930	42.94	26.54	26-XII-60	asc.	vari giorni	19.36
Mortegliano	F	0° 48' E	45° 57'	1930	37.04	31.31	14-I-61	22.73	14-VIII-49	26.42
Carpeneto	F	0° 43' E	46° 00'	1925	66.99	55.66	2-III-36	41.68	23-IX-49	47.67
Talmassons	Fr	0° 39' E	45° 56'	1925	27.56	26.16	28-II-36	23.35	14-V-44	24.89
Codroipo	Fr	0° 32' E	45° 59'	1930	40.12	39.39	5 a 8-XII-66	35.09	7-V-33	37.63
San Vidotto	F	0° 29' E	45° 56'	1930	36.55	36.05	11-XI-66	asc.	vari giorni	34.83
FRA TAGLIAMENTO E PIAVE										
Moraro al Tagliamento	F	0° 29' E	45° 51'	1934	17.58	14.88	23-I-36	12.86	14-VII-46	13.74
Passo Dipinto	F	0° 26' E	45° 59'	1938	57.01	54.54	11-XII-60	asc.	vari giorni	48.71
Valvasone Delizia	F	0° 26' E	45° 58'	1938	47.63	47.43	5-XI-66	asc.	vari mesi	43.59
Valvasone	F	0° 24' E	46° 00'	1938	61.93	55.88	29-IX-46	asc.	vari mesi	50.36
Savorgnano	F	0° 24' E	45° 54'	1947	24.10	22.86	14-X-52	22.34	16-X-49	22.54
Sbrolavacca	F	0° 21' E	45° 53'	1934	19.71	18.71	14-VIII-37 e 8-XII-66	16.79	29-XII-61	17.57
Cinto Caomaggiore	F	0° 20' E	45° 49'	1934	12.13	11.23	17-XII-64	7.58	23-VIII-50	9.70
Villotta di Chiona	F	0° 18' E	45° 52'	1931	16.27	15.33	29-II-36	11.81	2-X-44	13.73
Eraclea - Via 7 Casoni	F	0° 17' E	45° 37'	1958	1.35	–0.45	17-III-60 e 5-XI-66	3.45	17-X-64	–1.96
Annone Decimo	F	0° 16' E	45° 53'	1954	14.61	14.15	5-XI-66	10.81	29-VII-50	12.13
Pravisdomini	F	0° 15' E	45° 49'	1931	11.33	10.27	11-IX-55	6.93	17-X-31	9.23
Terra	F	0° 14' E	45° 58'	1938	30.63	29.85	2-I-61	asc.	vari giorni	28.24
Comina	F	0° 12' E	45° 59'	1938	54.05	40.93	9-VII-41	asc.	vari giorni	35.69
Corva	F	0° 12' E	45° 55'	1934	18.65	18.63	8-XI-41	asc.	vari giorni	16.85
Pasiano	F	0° 11' E	45° 5.	1934	14.14	12.84	2-VI-65	6.44	14-IV-43	9.41
Prata di Pordenone	F	0° 9' E	45° 54'	1934	15.08	14.66	14-II-51	asc.	vari giorni	12.23
Motta di Livenza	F	0° 9' E	45° 47'	1934	7.18	6.18	8-IX-65 (1)	1.30	11-X-62	4.32
Vigonovo	F	0° 6' E	45° 59'	1938	46.66	43.54	29-XII-60	asc.	vari giorni	40.64
Portobuffolè	F	0° 6' E	45° 51'	1934	9.97	9.97	5-IX-65 e 8-IX-65 (1)	1.16	11-VI-64	5.96
Brugnera	F	0° 4' E	45° 54'	1947	18.23	16.48	29-I-48	10.67	23-VIII-51	13.18

(1) Manca il livello massimo del novembre 1966, a causa allagamento della stazione.

BACINO E STAZIONE	Tipo della stazione	COORDINATE GEOGRAFICHE Longitudine (M.te Mario)	Latitudine Nord	Anno dell'inizio delle osservazioni	QUOTA SUL MEDIO MARE del capoaldo di riferim. m	del livello massimo osservato m	data	del livello minimo osservato m	data	Media dell'anno normale
(segue) FRA TAGLIAMENTO E PIAVE										
Fratta di Odorso	F	0° 4' E	45° 47'	1934	10.55	9.32	17-XII-52	5.53	26-VIII-50	7.78
Odorso	F	0° 2' E	45° 47'	1924	12.25	11.01	17-XI-41	8.94	23-X-50	9.82
Rustignè	F	0° 2' E	45° 45'	1926	10.86	9.69	5-II-41	6.70	8-X-44	8.41
Ponte di Piave	F	0° 1' E	45° 43'	1924	11.49	10.47	23-V-47	5.91	29-XI-44	8.01
Fontanello	F	0° 1' W	45° 50'	1934	19.46	19.46	11-III-60	16.42	29-VII-35	18.18
Negrisia	Fr	0° 1' W	45° 44'	1924	12.05	11.92	20-II-41 (1)	9.52	26-VIII-62	10.36
Orago (n. 6)	F	0° 2' W	45° 56'	1949	44.08	42.92	26-II-51	40.06	29-XI-65	41.07
Ormelle	F	0° 2' W	45° 47'	1924	18.62	17.51	29-XII-64	15.73	2-IX-62	16.08
Roncadelle	Fr	0° 2' W	45° 45'	1924	18.59	17.96	20-IX-30	15.95	29-IX-39	16.81
San Polo di Piave (Ca' Vittoria)	F	0° 4' W	45° 48'	1941	29.04	28.03	23-V-47	asc.	vari giorni	26.12
San Fior (Ca' Paolatti)	Fr	0° 5' W	45° 55'	1950	48.81	47.10	13-II-51	43.45	11-XI-50	45.54
Cimadolmo	Fr	0° 5' W	45° 47'	1924	30.38	29.12	21-VII-57	22.68	5-VI-44	27.32
Tezze di Piave	F	0° 6' W	45° 49'	1924	39.25	35.75	26-I-36	asc.	vari giorni	32.80
Marano di Piave	F	0° 6' W	45° 51'	1934	36.15	35.36	2-XI-60	asc.	vari giorni	32.86
FRA PIAVE E BRENTA										
Isolo - Via Ca' Pirami	F	0° 11' E	45° 53'	1958	–0.05	–0.48	29-III-64 (1)	–3.25	29-IX-64	–1.62
Cavallino (Ca' Pasquali)	F	0° 2' E	45° 28'	1946	1.73	1.10	23-XII-60 (1)	–0.40	6 e 14-VII-66	0.43
Monastier - S. Pietro Novello	Fr	0° 1' W	45° 40'	1958	5.71	5.36	23-II-60 (1)	2.02	26-X-59	3.91
Venezia (Lido)	Fr	0° 5' W	45° 25'	1950	6.37	1.71	8-XII-66	0.66	26-X-59	0.99
Pezo	Fr	0° 6' W	45° 42'	1925	18.55	16.77	5-XII-66	asc.	vari giorni	13.79
Maserada	F	0° 8' W	45° 45'	1924	29.17	29.04	29-V-34	asc.	vari giorni	27.06
Saltore	Fr	0° 9' W	45° 44'	1924	30.23	27.57	26-XII-59	22.58	2-VI-44	25.91
Lovadina	F	0° 10' W	45° 46'	1924	46.27	35.17	26-XII-59 e 11-XI-66	asc.	vari giorni	31.45
Lancenigo	F	0° 11' W	45° 43'	1925	25.00	24.91	14-IV-40	asc.	vari giorni	22.37
Spresiano	F	0° 11' W	45° 47'	1924	54.33	38.77	26-XI-51	asc.	vari giorni	33.66
Meglianno Veneto	F	0° 13' W	45° 34'	1934	8.47	7.12	2-VIII-37	asc.	vari giorni	5.38
Marghera (Chirignago)	F	0° 15' W	45° 28'	1940	12.57	11.47	2-IV-64 e 2-V-41	9.36	14-VIII-54	10.02
Ponzano Veneto (ex Paderno)	F	0° 15' W	45° 48'	1934	33.95	27.23	28-II-51	asc.	vari giorni	24.83
Castagnole	F	0° 16' W	45° 41'	1934	29.67	22.12	29-XII-59	asc.	vari giorni	20.37

BACINO E STAZIONE	Tipo della stazione	COORDINATE GEOGRAFICHE Longitudine (M.te Mario)	Latitudine Nord	Anno dell'inizio delle osservazioni	QUOTA SUL MEDIO MARE del caposaldo di riferim. m	del livello massimo osservato m	data	del livello minimo osservato m	data	Media dell'anno normale
(segue)										
FRA PIAVE E BRENTA										
Mussano (Ca' Rossa)	F	0° 20' W	45° 45'	1934	49.77	38.31	11-XI-66	asc.	vari giorni	27.97
Scorzè	F	0° 21' W	45° 34'	1940	14.02	13.02	2-I-56	asc.	vari giorni	11.75
Istrana	F	0° 21' W	45° 41'	1934	38.30	37.11	29-VII-60	asc.	vari giorni	24.81
Vedelago	F	0° 26' W	45° 41'	1927	45.85	44.17	8-VIII-64	29.96	20-V-44	31.92
Barcon	F	0° 27' W	45° 43'	1934	67.80	57.60	11-IX-65	32.16	17-V-38	34.68
Stra	F	0° 28' W	45° 24'	1965	9.66	8.57	26-I-65 a 5-XI-66	6.87	20-VII-66 e 14-VIII-66	7.27
Castelfranco Veneto	F	0° 32' W	45° 40'	1927	41.79	38.86	26-IV-36	34.27	23-V-44	36.32
Castello di Godego	F	0° 34' W	45° 42'	1927	54.92	42.91	14-III-56	35.37	17-III-56	40.04
Villarazza	F	0° 35' W	45° 33'	1935	23.93	22.62	26-X-53	20.14	29-VIII-36	21.29
Villa del Conte	F	0° 36' W	45° 35'	1932	28.36	28.80	11-IX-61	25.25	17-V-58	26.03
Abbazia Pisani	F	0° 36' W	45° 37'	1935	35.88	35.28	23-X-35	asc.	vari giorni	33.73
Marsango	F	0° 37' W	45° 33'	1934	25.34	24.30	29-XII-60	21.30	23-IX-63	22.75
Sant'Anna Morosina (Segheria)	F	0° 37' W	45° 36'	1935	31.05	30.53	2-II-51	asc.	vari giorni	29.36
Campo San Martino	F	0° 38' W	45° 33'	1934	25.98	25.19	17-II-41	19.10	5-IV-35	21.44
Paviola	F	0° 38' W	45° 34'	1934	29.20	28.34	29-XII-64	24.94	5-X-64	25.95
Bolzanella	F	0° 39' W	45° 37'	1934	37.19	36.16	23-I-36	asc.	lug. 64	35.59
Cittadella	F	0° 40' W	45° 39'	1926	49.52	44.66	14-III-56	asc.	vari giorni	43.48
Rosà (Borgo Tocchi)	F	0° 41' W	45° 44'	1932	97.86	53.46	23-IX-65	asc.	vari giorni	53.34
Stroppari	F	0° 43' W	45° 41'	1926	70.50	57.50	20-XII-60	50.63	14-IV-44	55.03
Cartigliano	F	0° 46' W	45° 43'	1926	85.99	75.99	8-X-57	60.25	25-II-44	70.47
FRA BRENTA E ADIGE										
Casa Bastianello Giovanni Padova - Bassanello	F	0° 35' W	45° 23'	1933	11.15	10.05	29-IV-41	5.05	8-XI-33	8.63
Casa Varotto Guglielmo Padova - Bassanello	F	0° 35' W	45° 23'	1933	11.13	10.75	29-IV-58	6.13	2-IX-33	9.50
Casa Faggin Fortunato Padova - Bassanello	F	0° 35' W	45° 23'	1933	12.85	11.27	14-XI-51	4.25	2-VIII-33	9.81
Casa Mingardo Angelo Padova - Bassanello	F	0° 36' W	45° 23'	1933	11.16	11.09	5-XII-59	6.56	29-XII-42	10.14
Piazzola sul Brenta	F	0° 40' W	45° 32'	1934	28.39	26.49	23-I-36	23.44	22-IX-46	24.75
Cesinano (Via Boschi)	F	0° 42' W	45° 31'	1934	27.97	26.83	11-III-40	24.49	2-VIII-45	25.82
Grossa	F	0° 44' W	45° 33'	1932	30.72	30.21	5-XI-66	28.62	2-V-55	29.16
Camazzole - Pozzoleone	F	0° 45' W	45° 39'	1932	55.43	55.01	5-XI-66	asc.	vari giorni	53.86
Carmigliano (pozzo Colonia)	F	0° 45' W	45° 38'	1966	45.00	41.47	8-XI-66	40.15	5 e 8-XI-66	40.43

BACINO E STAZIONE	Tipo della stazione	COORDINATE GEOGRAFICHE		Anno dell'inizio delle osservazioni	QUOTA SUL MEDIO MARE					Media dell'anno normale
		Longitudine (M.te Mario)	Latitudine Nord		del caposaldo di riferim. m	del livello massimo osservato		del livello minimo osservato		
						m	data	m	data	
(*segue*) FRA BRENTA E ADIGE										
Gazzo	F	0° 46' W	45° 35'	1935	35.74	35.29	17-VIII-36	asc.	vari giorni	34.11
Barche (ex Calmasga)	F	0° 46' W	45° 36'	1935	39.81	39.39	8-VIII-47	38.03	14-VIII-43	38.47
Rampazzo	F	0° 46' W	45° 32'	1934	27.97	27.40	17-XII-57	26.23	26-IV-43	26.72
Casa Meda	F	0° 46' W	45° 45'	1959	89.96	82.49	5-XI-66	asc.	vari giorni	»
Crosara di Nove	F	0° 47' W	45° 43'	1956	79.45	73.85	5-XI-66	66.54	14-VII-66	70.52
Casa Reginato	F	0° 47' W	45° 44'	1959	91.85	76.83	5-XI-66	66.75	5-X-64	71.55
Pozzoleone	Fr	0° 47' W	45° 39'	1926	55.50	53.89	5-II-41	51.57	5-IV-44	52.96
Casa Cecchetto	F	0° 47' W	45° 44'	1959	100.50	76.54	11-XI-66	66.65	14-X-61	71.73
Sossasole	F	0° 47' W	45° 42'	1956	76.88	71.53	8-XI-66	64.30	23-III-56	68.69
Gajanigo (ex Colombara)	F	0° 47' W	45° 34'	1934	33.14	32.94	20-X-52	31.89	14-VII-54	32.17
Grantertino	F	0° 47' W	45° 33'	1932	32.49	31.26	14-XII-64	29.25	23-X-45	30.13
Schiavon	F	0° 48' W	45° 42'	1926	72.96	71.06	23-I-36	asc.	vari giorni	67.36
Bressanvido	F	0° 48' W	45° 39'	1926	56.87	55.10	26-III-38	52.91	8-IV-44	54.13
Quinto Vicentino	F	0° 48' W	45° 34'	1935	36.14	36.14	5-XI-66	34.04	23-IV-60	35.22
Casa Schiavo	F	0° 49' W	45° 42'	1956	72.45	69.98	29-XII-59	63.55	23-III-56	67.36
Balzano Vicentino	F	0° 49' W	45° 37'	1952	44.19	43.05	5-XI-66	41.59	14-X-49	41.95
Maragnole	F	0° 51' W	45° 41'	1956	77.08	72.20	26-XII-59	63.57	23-III-56	67.86
Sandrigo	F	0° 51' W	45° 40'	1927	66.29	65.11	23-II-51	asc.	vari giorni	61.46
Monticello Conte Otto	F	0° 53' W	45° 35'	1927	40.64	40.58	19-II-57	37.38	23-X-47	39.24
Dueville	F	0° 55' W	45° 38'	1926	59.87	58.66	2-XI-38	49.74	29-VIII-43	55.55
Rasta di Caldiero	F	1° 18' W	45° 25'	1926	40.18	37.12	5-IV-28	asc.	8-IV-44	35.88
Vago	F	1° 19' W	45° 25'	1926	47.98	44.60	2-IV-37	37.63	8-IV-44	41.08
Spessapietra	F	1° 24' W	45° 24'	1926	40.76	40.07	23-VI-33	37.93	8-X-29	38.60
IN DESTRA ADIGE										
Baldon	F	1° 24' W	45° 21'	1926	36.96	35.94	17-IX-39	32.35	26-V-44	33.90
San Fermo	F	1° 26' W	45° 22'	1926	43.45	40.37	29-VIII-34	37.48	17-IV-64	38.78
Dossobuono	F	1° 32' W	45° 23'	1926	65.43	54.02	26-IX-36	46.30	29-IV-45	49.42
San Massimo (Ca' d'Albera)	F	1° 33' W	45° 27'	1954	96.28	56.48	23-IX-60	48.60	5-V-58	52.54
Povegliano	F	1° 34' W	45° 21'	1926	47.21	43.81	17-X-64	asc.	vari giorni	42.13

Tabella I. — **Osservazioni freatimetriche in determinati giorni del mese** *Anno 1966.*

CAMPOLONGO (F) (16.18 m s. m.)

Giorno	G	F	M	A	M	G	L	A	S	O	N	D
2	13.16	11.75	12.42	12.03	12.83	11.62	11.31	11.30	12.72	11.73	13.20	13.20
5	12.53	11.66	12.21	11.90	12.18	11.55	12.27	11.67	12.53	11.74	14.18	13.47
8	12.37	11.63	12.05	11.70	12.15	11.48	11.24	11.63	12.41	11.64	13.73	13.23
11	12.25	11.63	11.94	12.02	12.34	11.42	11.20	11.63	12.18	11.55	13.52	12.90
14	12.10	11.50	12.09	12.35	12.28	11.38	11.18	11.61	11.99	11.76	13.10	12.73
17	12.04	12.69	11.99	12.54	12.11	11.35	11.20	11.56	11.87	11.77	12.88	12.53
20	11.88	12.56	11.85	12.71	12.00	11.29	11.26	12.12	11.78	11.77	12.69	12.45
23	12.09	12.53	11.76	12.58	11.89	11.24	11.50	12.42	11.70	12.60	12.62	12.30
26	12.06	12.61	12.08	12.79	11.81	11.24	11.40	12.46	11.66	12.92	13.17	12.18
29	11.90	12.50	12.23	12.54	11.72	11.21	11.34	12.44	11.71	13.63	13.28	12.27
Media	12.23	12.11	12.06	12.35	12.00	11.38	11.39	11.88	12.05	12.11	13.21	12.74

IOANNIS (Fr) (17.59 m s. m.)

Giorno	G	F	M	A	M	G	L	A	S	O	N	D
2	14.90	14.42	14.76	14.56	14.79	14.33	13.75	13.87	14.69	14.27	15.01	15.07
5	14.93	14.44	14.73	14.51	14.75	14.27	13.73	13.96	14.73	14.26	15.15	15.11
8	14.89	14.35	14.65	14.43	14.71	14.24	13.69	14.10	14.74	14.24	15.24	15.14
11	14.73	14.37	14.61	14.47	14.69	14.19	13.65	14.14	14.70	14.20	15.19	15.04
14	14.74	14.57	14.56	14.54	14.67	14.14	13.53	14.17	14.63	14.18	15.14	15.00
17	14.66	14.64	14.54	14.53	14.66	13.93	13.69	14.15	14.59	14.49	15.04	14.89
20	14.63	14.64	14.51	14.77	14.63	13.87	13.78	14.25	14.48	14.57	14.99	14.86
23	14.65	14.69	14.42	14.80	14.54	13.83	13.84	14.44	14.44	14.51	14.93	14.77
26	14.57	14.73	14.44	14.96	14.43	13.80	13.89	14.51	14.39	14.83	15.07	14.74
29	14.56	14.75	14.53	14.92	14.39	13.80	13.90	14.67	14.38	14.90	15.02	14.74
Media	14.73	14.57	14.56	14.66	14.63	14.04	13.75	14.23	14.56	14.44	15.08	14.94

TRIVIGNANO (F) (42.94 m s. m.)

Giorno	G	F	M	A	M	G	L	A	S	O	N	D
2	22.32	20.12	21.24	20.19	21.36	19.49	18.34	18.82	20.99	19.59	22.02	22.72
5	22.10	19.99	21.09	20.24	20.99	19.32	18.46	18.94	21.34	19.48	21.84	22.89
8	21.82	19.89	20.87	20.89	20.89	19.26	18.54	19.06	21.06	19.34	21.66	22.76
11	21.46	19.74	20.62	20.52	20.81	19.06	18.28	19.26	20.82	19.22	21.79	22.60
14	21.22	19.94	20.39	20.64	20.72	18.94	16.22	19.42	20.56	19.36	21.89	22.44
17	20.96	20.32	20.24	20.82	20.64	18.72	18.30	19.64	20.42	19.62	21.98	22.26
20	20.79	20.69	20.06	21.00	20.36	18.64	18.42	19.39	20.20	20.04	22.06	22.12
23	20.49	20.96	19.94	21.18	20.18	19.56	18.54	20.12	20.02	20.52	22.19	21.88
26	20.34	21.19	20.02	21.42	19.94	18.48	18.62	20.44	19.79	21.04	22.32	21.64
29	20.20	21.44	20.15	21.64	19.63	18.40	18.76	20.74	19.66	21.56	22.54	21.42
Media	21.17	20.43	20.46	20.80	20.55	18.88	18.44	19.63	20.49	19.98	22.08	22.27

MORTEGLIANO (F) (37.04 m s. m.)

Giorno	G	F	M	A	M	G	L	A	S	O	N	D
2	28.97	28.92	28.11	27.44	27.54	27.24	26.59	26.98	27.68	27.37	28.24	29.25
5	28.99	28.87	28.04	27.41	27.42	27.19	26.64	27.02	27.64	27.42	28.29	29.20
8	29.02	28.79	28.00	27.39	27.43	27.14	26.69	27.06	27.61	27.49	28.44	29.18
11	29.04	28.70	27.94	27.38	27.42	27.09	26.74	27.08	27.58	27.54	28.60	29.06
14	29.05	28.61	27.89	27.40	27.44	27.02	26.80	27.11	27.55	27.62	28.71	28.97
17	29.08	28.52	27.84	27.43	27.42	26.94	26.84	27.21	27.53	27.74	28.80	28.88
20	29.00	28.39	27.76	27.46	27.40	26.87	26.87	27.36	27.51	27.86	28.89	28.81
23	28.98	28.35	27.68	27.48	27.36	26.80	26.91	27.46	27.48	27.98	28.99	28.74
26	28.90	28.20	27.64	27.54	27.32	26.75	26.96	27.54	27.45	28.09	29.04	28.67
29	28.94	28.18	27.52	27.52	27.27	26.66	27.00	27.62	27.41	28.16	29.16	28.56
Media	29.00	28.56	27.84	27.44	27.41	26.91	26.80	27.24	27.54	27.75	28.72	28.98

CARPENETO (F) (66.99 m s. m.)

Giorno	G	F	M	A	M	G	L	A	S	O	N	D
2	50.97	49.97	49.42	48.56	48.31	48.06	47.52	46.83	47.79	48.46	49.41	51.04
5	50.89	49.88	49.35	48.47	48.28	48.03	47.45	46.81	47.89	48.43	50.57	51.09
8	50.79	49.78	49.21	48.40	48.27	48.00	47.38	46.79	48.05	48.39	51.49	51.10
11	50.71	49.71	49.15	48.31	48.23	47.94	47.31	46.77	48.10	48.34	51.47	51.10
14	50.62	49.66	49.08	48.25	48.19	47.89	47.24	46.76	48.25	48.38	51.44	51.10
17	50.54	49.65	49.00	48.25	48.12	47.85	47.17	46.77	48.30	48.41	51.31	51.06
20	50.44	49.59	48.91	48.28	48.20	47.80	47.08	47.03	48.35	48.72	51.28	50.95
23	50.32	49.52	48.84	48.27	48.16	47.75	47.02	47.33	48.39	48.85	51.15	50.82
26	50.21	49.46	48.77	48.34	48.12	47.67	46.94	47.64	48.40	48.97	51.07	50.78
29	50.09	49.40	48.70	48.34	48.09	47.59	46.91	47.64	48.42	49.14	51.02	50.70
Media	50.56	49.66	49.04	48.35	48.20	47.86	47.20	47.04	48.19	48.51	51.02	50.98

TALMASSONS (Fr) (27.56 m s. m.)

Giorno	G	F	M	A	M	G	L	A	S	O	N	D
2	25.54	25.30	25.34	25.00	25.06	25.00	24.75	24.88	25.22	25.07	25.35	25.78
5	25.52	25.34	25.34	24.96	25.07	24.96	24.66	24.82	25.15	25.05	25.33	25.73
8	25.50	25.36	25.28	24.96	25.08	24.91	24.70	24.79	25.10	25.03	25.30	25.70
11	25.46	25.35	25.39	24.98	25.10	24.90	24.71	24.85	25.16	25.02	25.30	25.66
14	25.44	25.33	25.28	25.00	25.06	24.91	24.68	24.80	25.12	25.08	25.31	25.76
17	25.38	25.43	25.29	25.02	25.03	24.91	24.76	24.81	25.12	25.32	25.74	25.74
20	25.37	25.40	25.29	25.03	25.03	24.85	25.10	24.93	25.08	25.31	25.73	25.72
23	25.51	25.36	25.17	25.14	25.00	24.89	24.98	24.98	25.09	25.25	25.76	25.74
26	25.39	25.34	25.13	25.12	25.02	24.78	24.91	25.02	25.07	25.25	25.78	25.78
29	25.34	25.34	25.07	25.11	25.00	24.82	24.96	25.04	25.03	25.39	25.75	25.67
Media	25.44	25.38	25.25	25.03	25.04	24.89	24.83	24.89	25.12	25.18	25.74	25.72

CODROIPO (Fr) (48.12 m s. m.)

Giorno	G	F	M	A	M	G	L	A	S	O	N	D
2	39.02	38.94	38.89	38.80	38.76	38.72	38.73	38.69	38.84	38.82	38.93	39.36
5	39.00	38.92	38.88	38.80	38.75	38.76	38.74	38.66	38.79	38.79	39.75	39.39
8	38.98	38.93	38.87	38.78	38.76	38.76	38.78	38.66	38.78	38.78	39.32	39.39
11	38.98	38.92	38.86	38.79	38.76	38.69	38.75	38.72	38.76	38.79	39.31	39.38
14	38.96	38.92	38.86	38.79	38.75	38.69	38.72	38.68	38.76	38.85	39.31	39.38
17	38.97	38.91	38.85	38.78	38.75	38.68	38.73	38.85	38.76	38.84	39.31	39.36
20	38.95	38.92	38.84	38.78	38.74	38.75	38.75	38.87	38.75	38.93	39.34	39.35
23	38.94	38.91	38.83	38.77	38.74	38.74	38.73	38.78	38.74	38.91	39.30	39.34
26	38.94	38.90	38.82	38.77	38.73	38.72	38.71	38.76	38.74	38.88	39.35	39.30
29	38.93	38.90	38.81	38.76	38.72	38.73	38.69	38.75	38.74	38.98	39.34	39.27
Media	38.97	38.92	38.85	38.78	38.75	38.72	38.73	38.74	38.77	38.86	39.32	39.35

SAN VIDOTTO (F) (36.55 m s. m.)

Giorno	G	F	M	A	M	G	L	A	S	O	N	D
2	35.35	35.36	35.20	35.35	35.42	35.41	35.28	34.88	34.55	34.77	35.36	35.52
5	35.33	35.27	35.21	35.35	35.40	35.40	35.25	34.85	34.56	34.84	35.47	35.55
8	35.31	35.26	35.23	35.36	35.40	35.37	35.17	34.80	34.55	34.88	35.65	35.55
11	35.31	35.24	35.23	35.36	35.41	35.37	35.16	34.76	34.55	34.90	36.05	35.53
14	35.32	35.25	35.24	35.37	35.43	35.36	35.14	34.74	34.57	35.03	35.95	35.52
17	35.31	35.23	35.26	35.39	35.43	35.37	35.10	34.67	34.63	35.10	35.90	35.55
20	35.32	35.22	35.27	35.44	35.42	35.37	35.08	34.68	34.66	35.18	35.85	35.56
23	35.30	35.22	35.25	35.40	35.43	35.35	35.03	34.56	34.69	35.17	35.76	35.62
26	35.30	35.20	35.27	35.41	35.43	35.33	34.96	34.56	34.73	35.22	35.73	35.63
29	35.31	35.21	35.28	35.42	35.42	35.30	34.95	34.55	34.78	35.20	35.51	35.63
Media	35.32	35.24	35.24	35.38	35.42	35.36	35.11	34.70	34.62	35.03	35.72	35.57

MORSANO AL TAGLIAMENTO

(F) (17.58 m s. m.)

Giorno	G	F	M	A	M	G	L	A	S	O	N	D
2	14.48	14.26	14.30	14.12	14.19	13.76	13.50	13.79	13.74	13.82	14.23	14.38
5	14.37	14.21	14.24	14.07	14.01	13.69	13.46	13.75	13.72	13.78	14.17	14.43
8	14.28	14.14	14.18	14.15	14.08	13.64	13.44	13.68	13.73	13.83	14.12	14.30
11	14.20	14.26	14.13	14.19	14.18	13.65	13.49	13.72	13.70	13.78	14.10	14.24
14	14.18	14.57	14.35	14.30	14.12	13.62	13.53	13.69	13.68	13.86	14.13	14.19
17	14.09	14.63	14.27	14.38	14.05	13.57	13.62	13.83	13.69	13.92	14.14	14.14
20	14.08	14.49	14.16	14.34	13.96	13.52	13.59	14.01	13.67	13.98	14.21	14.13
23	14.18	14.51	14.21	14.39	13.87	13.56	13.66	14.04	13.65	14.03	14.28	14.10
26	14.39	14.39	14.26	14.36	13.88	13.53	13.58	13.90	13.64	14.10	14.33	14.08
29	14.33	14.35	14.20	14.28	13.81	13.52	13.56	13.77	13.69	14.18	14.36	14.12
Media	14.25	14.38	14.23	14.26	14.01	13.61	13.54	13.82	13.68	13.93	14.21	14.21

POZZO DIPINTO

(F) (57.01 m s. m.)

Giorno	G	F	M	A	M	G	L	A	S	O	N	D
2	51.25	49.73	50.07	49.07	49.53	49.86	48.64	47.53	50.83	50.78	53.70	53.15
5	51.14	49.51	49.95	48.91	49.11	49.60	48.25	47.64	50.94	50.66	53.75	53.31
8	51.05	49.30	49.81	48.71	49.16	49.33	47.95	47.83	50.91	50.60	53.89	53.34
11	50.92	49.14	49.67	48.82	49.91	49.21	47.91	47.97	51.07	50.71	53.87	53.28
14	50.74	48.98	49.45	48.95	50.36	49.14	47.69	48.04	51.14	50.90	53.82	52.98
17	50.57	49.17	49.28	49.12	50.11	49.09	47.60	48.86	51.23	50.99	53.73	52.94
20	50.36	49.49	49.14	49.39	50.16	48.85	47.58	48.37	51.27	51.15	53.57	53.87
23	50.18	49.78	49.02	49.50	50.15	48.71	47.91	49.93	51.20	51.39	53.40	52.74
26	50.06	50.05	49.07	49.55	50.11	48.65	48.01	50.26	51.07	51.74	53.22	52.65
29	49.95	50.86	49.23	49.51	50.19	48.57	48.86	50.59	50.90	51.28	53.03	52.62
Media	50.63	49.53	49.47	49.15	49.88	49.10	48.04	48.70	50.97	51.02	53.50	52.98

VALVASONE DELIZIA

(F) (47.63 m s. m.)

Giorno	G	F	M	A	M	G	L	A	S	O	N	D
2	45.47	45.45	45.14	43.76	44.33	44.90	44.36	43.76	45.16	45.07	45.02	46.18
5	45.47	45.43	45.10	43.83	44.40	44.89	44.36	43.72	45.22	45.06	47.43	46.12
8	45.48	45.44	45.06	43.88	44.44	44.84	44.37	43.66	45.27	45.02	47.08	46.04
11	45.49	45.44	45.02	43.93	44.59	44.79	44.37	43.59	45.33	45.01	46.63	45.93
14	45.47	45.45	44.96	43.98	44.54	44.73	44.35	43.53	45.30	45.02	46.43	45.82
17	45.47	45.43	44.93	44.03	44.62	44.71	44.32	43.53	45.26	45.00	46.42	45.82
20	45.46	45.35	44.89	44.08	44.68	44.58	44.23	43.98	45.22	45.00	46.40	45.88
23	45.46	45.28	43.71	44.14	44.78	44.51	44.16	44.45	45.19	45.00	46.36	45.82
26	45.45	45.23	43.73	44.19	44.78	44.45	43.03	44.90	45.14	45.01	46.31	45.81
29	45.45	45.19	43.75	44.26	44.84	44.38	43.03	45.05	45.09	45.00	46.25	45.81
Media	45.47	45.37	44.68	44.01	44.59	44.68	44.06	44.02	45.22	45.02	46.48	45.92

VALVASONE

(F) (61.93 m s. m.)

Giorno	G	F	M	A	M	G	L	A	S	O	N	D
2	53.73	51.20	51.23	50.40	50.40	50.40	49.71	48.98	51.54	52.38	53.78	55.08
5	53.18	50.94	51.16	50.35	50.44	50.23	49.58	48.95	52.11	52.32	55.18	55.06
8	53.00	50.85	51.07	50.29	50.53	50.06	49.38	48.98	52.26	52.26	55.38	55.10
11	52.63	50.78	50.98	50.21	50.51	50.07	49.25	48.90	52.40	52.21	55.37	55.09
14	52.46	50.67	50.93	50.16	50.53	50.00	49.09	48.89	52.34	52.19	55.34	55.03
17	52.24	50.63	50.87	50.13	50.55	49.96	48.93	48.88	52.48	52.18	55.30	54.95
20	52.05	50.60	50.78	50.08	50.57	49.98	48.98	48.95	53.55	52.98	55.26	54.83
23	51.97	50.56	50.58	49.96	50.51	49.84	49.03	50.43	52.56	53.29	55.22	54.68
26	51.89	50.72	50.49	50.01	50.46	49.79	49.02	50.93	52.55	53.38	55.15	54.56
29	51.63	51.82	50.48	49.95	50.43	49.73	49.00	51.38	52.40	53.66	55.11	54.38
Media	52.48	50.88	50.85	50.15	50.49	50.00	49.18	49.52	52.82	52.70	55.10	54.88

SBRÒIAVACCA

(F) (19.71 m s. m.)

Giorno	G	F	M	A	M	G	L	A	S	O	N	D
2	18.69	17.69	17.64	17.55	17.68	17.58	17.66	17.69	17.86	17.69	17.69	17.41
5	18.65	17.66	17.69	17.54	17.69	17.59	17.67	17.64	17.69	17.81	18.70	17.69
8	17.69	17.64	17.65	17.53	17.61	17.56	17.68	17.61	17.61	17.81	18.69	17.71
11	17.61	18.04	17.64	17.64	17.62	71.53	17.65	17.60	17.53	17.69	16.83	17.56
14	17.60	17.86	17.61	17.54	17.63	17.52	17.69	17.69	17.44	17.81	18.51	17.69
17	17.57	17.62	17.64	17.55	17.69	17.52	17.64	17.61	17.69	18.56	17.66	17.69
20	17.65	17.91	17.60	18.61	18.61	17.69	17.69	17.60	17.59	17.61	17.63	17.41
23	17.88	17.88	17.60	17.62	17.60	17.58	17.68	17.69	18.56	17.69	17.42	17.41
26	18.51	17.72	17.55	17.61	17.67	17.55	17.66	17.91	17.69	17.54	17.69	17.56
29	18.00	17.62	17.53	17.64	17.69	17.61	17.82	17.63	17.61	17.64	17.41	17.61
Media	17.98	17.76	17.61	17.68	17.75	17.57	17.68	17.66	17.78	17.78	17.82	17.57

CINTO CAOMAGGIORE

(F) (12.13 m s. m.)

Giorno	G	F	M	A	M	G	L	A	S	O	N	D
2	10.80	10.78	10.80	10.48	10.44	10.68	9.58	9.56	10.82	10.42	10.85	10.97
5	10.67	10.70	10.83	10.45	10.36	9.96	9.63	9.61	10.61	10.44	10.81	10.91
8	10.54	10.64	10.66	10.48	10.59	9.95	9.28	10.19	10.37	10.36	10.91	10.94
11	10.53	10.71	10.68	10.93	10.74	9.75	9.08	10.28	10.27	10.42	10.82	10.85
14	10.48	11.01	10.78	10.85	10.89	9.95	9.05	10.15	10.24	10.67	10.73	10.76
17	10.48	10.91	10.69	10.98	10.65	9.95	8.97	10.55	10.28	10.83	10.90	10.72
20	10.93	10.82	10.57	10.83	10.48	9.79	9.28	10.95	10.40	11.03	10.92	10.75
23	10.93	10.93	10.54	10.93	10.36	9.83	9.31	10.90	10.29	10.83	10.92	10.72
26	10.91	10.85	10.61	10.76	10.27	9.81	9.13	10.79	10.18	11.06	11.02	10.57
29	10.82	10.79	10.52	10.62	10.18	9.48	10.33	10.57	10.18	11.10	10.83	10.68
Media	10.71	10.81	10.65	10.73	10.49	9.85	9.36	10.35	10.36	10.72	10.83	10.79

VILLOTTA DI CHIONS

(F) (16.27 m s. m.)

Giorno	G	F	M	A	M	G	L	A	S	O	N	D
2	14.37	14.12	14.37	13.92	13.97	13.61	13.23	13.46	14.40	13.54	14.58	14.55
5	14.18	14.07	14.32	13.86	13.88	13.43	13.17	13.36	13.77	13.62	14.27	14.63
8	14.08	14.07	14.17	13.85	14.19	13.54	12.83	13.25	13.76	13.55	14.74	14.58
11	14.02	14.02	14.16	14.54	14.34	13.85	12.77	13.43	13.72	13.82	14.51	14.45
14	13.99	14.07	14.17	14.62	14.29	13.76	12.81	13.31	13.72	13.25	14.29	14.49
17	13.97	14.69	14.08	14.81	14.05	13.48	13.24	13.47	13.76	13.86	14.29	14.25
20	13.82	14.45	14.11	14.55	13.94	13.68	13.33	14.08	13.79	14.74	13.77	14.24
23	13.87	14.65	13.94	14.67	13.78	13.49	13.52	14.10	13.82	14.54	13.82	14.18
26	13.32	14.52	14.04	14.36	13.68	13.29	13.35	14.25	13.47	14.52	14.61	14.08
29	13.77	14.34	14.24	14.02	13.62	13.34	13.53	13.77	13.58	14.72	14.40	14.05
Media	13.94	14.30	14.16	14.32	13.97	13.55	13.18	13.65	13.78	13.97	14.33	14.35

ERACLEA - Via 7 Casoni

(F) (1.35 m s. m.)

Giorno	G	F	M	A	M	G	L	A	S	O	N	D
2	-1.23	-1.49	-1.56	-1.98	-2.02	-2.08	-2.52	-2.65	-1.59	-2.10	-1.18	-0.75
5	-1.28	-1.60	-1.67	-1.98	-2.05	-2.14	-2.72	-2.67	-1.69	-2.15	-0.45	-0.76
8	-1.35	-1.58	-1.73	-1.94	-2.09	-2.23	-2.85	-2.72	-1.70	-2.18	-0.60	-0.83
11	-1.55	-1.52	-1.79	-2.00	-1.26	-2.26	-2.85	-2.75	-1.74	-2.21	-0.77	-0.96
14	-1.69	-1.36	-1.55	-2.03	-1.44	-2.34	-2.87	-2.77	-1.94	-2.28	-0.66	-1.16
17	-1.85	-1.88	-1.60	-2.06	-1.72	-2.16	-2.90	-2.11	-1.84	-2.24	-0.68	-1.27
20	-1.79	-1.30	-1.66	-1.92	-1.94	-2.23	-2.80	-1.99	-2.09	-2.26	-0.70	-1.35
23	-1.26	-1.35	-1.75	-1.95	-1.78	-2.30	-2.75	-1.66	-2.21	-2.22	-0.66	-1.46
26	-1.25	-1.44	-1.81	-1.97	-1.84	-2.45	-2.74	-1.38	-2.26	-2.13	-0.72	-1.59
29	-1.48	-1.59	-1.86	-1.99	-1.95	-2.59	-2.66	-1.40	-2.12	-1.66	-0.66	-1.66
Media	-1.47	-1.46	-1.70	-1.98	-1.80	-2.28	-2.77	-2.20	-1.92	-2.14	-0.71	-1.18

AZZANO DECIMO

(F) (14.61 m s. m.)

Giorno	G	F	M	A	M	G	L	A	S	O	N	D
2	13.71	13.40	13.50	12.83	12.96	12.11	12.20	12.54	13.37	13.10	13.53	13.38
5	13.50	13.55	13.41	12.50	12.69	11.99	12.11	12.29	13.34	12.76	14.15	14.06
8	13.19	13.18	13.39	12.63	13.15	11.68	11.86	12.23	13.03	12.65	13.63	13.71
11	13.21	12.90	13.36	12.28	13.74	12.81	11.93	12.71	12.72	12.58	13.56	13.56
14	12.73	13.76	13.20	13.76	13.41	12.51	11.80	12.35	12.63	12.96	13.55	13.36
17	12.97	13.73	13.02	13.56	13.04	11.96	12.85	13.11	12.75	13.38	13.49	13.32
20	13.04	13.62	12.93	13.62	12.83	11.82	12.31	13.43	12.82	13.60	13.33	13.52
23	13.32	13.70	12.62	13.64	13.59	11.99	12.66	13.63	12.76	13.52	13.57	13.31
26	13.63	13.82	12.90	13.46	12.99	12.06	12.49	13.39	12.69	13.76	13.76	13.11
29	13.58	13.70	12.86	13.21	12.24	11.67	12.39	13.31	12.40	14.08	13.59	13.46
Media	13.28	13.54	13.12	13.16	13.06	12.05	12.06	12.88	12.84	13.29	13.62	13.51

PRAVISDOMINI

(F) (11.83 m s. m.)

Giorno	G	F	M	A	M	G	L	A	S	O	N	D
2	9.58	9.53	9.63	9.36	9.43	9.29	8.95	9.59	9.73	9.63	9.92	9.66
5	9.50	9.49	9.60	9.33	9.55	9.24	8.91	9.34	9.60	9.54	9.84	9.76
8	9.30	9.51	9.58	9.49	9.71	9.13	8.86	9.28	9.45	9.45	9.78	9.73
11	9.35	9.55	9.52	9.77	9.87	9.14	8.84	9.35	9.57	9.50	9.71	9.76
14	9.30	9.99	9.54	9.83	9.60	9.09	8.73	9.22	9.30	9.70	9.63	9.66
17	9.35	9.05	9.49	9.87	9.60	9.18	9.03	9.88	9.76	9.83	9.59	9.54
20	9.33	9.60	9.40	9.84	9.49	9.09	9.38	9.73	9.58	9.76	9.66	9.55
23	9.33	9.83	9.35	9.78	9.38	9.05	9.41	9.96	9.46	9.68	9.64	9.46
26	9.74	9.63	9.47	9.65	9.43	9.03	9.63	9.84	9.37	9.86	9.66	9.43
29	9.83	9.63	9.43	9.55	9.35	8.98	9.58	9.71	9.28	9.97	9.71	9.53
Media	9.53	9.67	9.50	9.64	9.54	9.12	9.18	9.59	9.49	9.76	9.72	9.60

TORRE

(F) (30.63 m s. m.)

Giorno	G	F	M	A	M	G	L	A	S	O	N	D
2	28.81	28.46	28.09	27.87	28.02	27.88	27.80	28.02	28.19	28.24	29.09	29.33
5	28.76	28.44	28.08	27.88	28.01	27.87	27.82	28.05	28.19	28.31	29.11	29.31
8	28.70	28.41	28.07	27.89	28.00	27.86	27.85	28.06	28.19	28.36	29.14	29.29
11	28.66	28.37	28.05	27.94	27.99	27.85	27.88	28.07	28.19	28.41	29.16	29.27
14	28.64	28.32	28.03	27.92	27.98	27.84	27.90	28.09	28.19	28.47	29.22	29.25
17	28.60	28.28	28.00	27.94	27.97	27.83	27.92	28.10	28.18	28.54	29.26	29.24
20	28.57	28.25	27.96	27.97	27.96	27.82	27.94	28.12	28.18	28.62	29.29	29.21
23	28.53	28.23	27.95	27.99	27.95	27.81	27.96	28.15	28.17	28.68	29.31	29.20
26	28.54	28.16	27.91	28.01	27.93	27.79	27.97	28.17	28.17	28.91	29.34	29.18
29	28.53	28.11	27.86	28.02	27.89	27.77	27.98	28.19	28.16	29.05	29.36	29.15
Media	28.64	28.30	28.00	27.94	27.97	27.83	27.90	28.10	28.18	28.56	29.23	29.24

COMINA

(F) (54.05 m s. m.)

Giorno	G	F	M	A	M	G	L	A	S	O	N	D
2	37.45	36.45	35.69	35.52	35.36	35.29	35.18	35.45	35.65	35.94	37.44	38.35
5	37.36	36.39	35.68	35.51	35.38	35.27	35.21	35.48	35.69	36.09	37.50	38.38
8	37.24	36.34	35.66	35.50	35.38	35.26	35.24	35.49	35.71	36.25	37.63	38.43
11	37.16	36.27	35.64	35.49	35.29	35.26	35.28	35.51	35.73	36.34	37.70	38.44
14	37.08	36.21	35.63	35.48	35.26	35.28	35.31	35.53	35.76	36.44	37.76	38.46
17	36.95	36.13	35.62	35.45	35.28	35.31	35.34	35.56	35.77	36.51	37.84	38.48
20	36.85	36.02	35.60	35.42	35.26	35.28	35.36	35.58	35.78	36.65	37.91	38.49
23	36.74	35.93	35.58	35.39	35.25	35.19	35.40	35.49	35.79	36.85	38.02	38.50
26	36.66	35.84	35.56	35.36	35.24	35.18	35.41	35.60	35.81	37.09	38.20	38.51
29	36.54	35.71	35.53	35.31	35.23	35.17	35.43	35.62	35.83	37.37	38.34	38.53
Media	37.01	36.18	35.62	35.44	35.27	35.22	35.32	35.54	35.75	36.55	37.85	38.46

CORVA

(F) (18.65 m s. m.)

Giorno	G	F	M	A	M	G	L	A	S	O	N	D
2	17.74	17.75	17.73	17.65	17.65	17.68	17.60	17.76	17.88	17.85	17.85	17.82
5	17.69	17.67	17.75	17.64	17.64	17.54	17.64	17.62	17.63	17.84	17.90	17.82
8	17.70	17.67	17.65	17.56	17.79	17.75	17.62	17.75	17.74	17.85	17.86	17.86
11	17.71	17.83	17.65	17.79	17.84	17.65	17.73	17.65	17.85	17.84	17.80	17.78
14	17.70	17.74	17.65	17.80	17.72	17.64	17.71	17.75	17.65	17.85	17.82	17.79
17	17.68	17.75	17.65	17.84	17.65	17.55	17.60	17.94	17.84	17.92	17.77	17.74
20	17.67	17.83	17.65	17.80	17.64	17.65	17.61	17.85	17.74	17.92	17.78	17.71
23	17.84	17.82	17.65	17.75	17.65	17.65	17.65	17.80	17.74	17.84	17.91	17.69
26	17.85	17.73	17.78	17.65	17.65	17.63	17.66	17.75	17.74	17.91	17.81	17.74
29	17.82	17.73	17.71	17.65	17.63	17.61	17.64	17.66	17.76	17.90	17.79	17.73
Media	17.74	17.75	17.68	17.71	17.68	17.58	17.65	17.75	17.75	17.87	17.83	17.76

PASIANO

(F) (14.14 m s. m.)

Giorno	G	F	M	A	M	G	L	A	S	O	N	D
2	11.46	11.28	11.57	9.06	10.62	8.01	7.50	8.14	11.69	8.47	11.91	11.69
5	11.40	10.72	11.50	8.82	9.84	7.92	7.31	8.07	11.81	8.62	12.00	11.87
8	11.09	10.87	11.32	8.67	9.57	7.84	7.54	8.04	10.72	8.54	12.14	11.80
11	10.62	10.66	11.14	9.04	10.52	8.06	7.27	8.29	9.94	8.66	11.78	11.72
14	10.27	11.93	10.97	11.28	10.85	7.97	7.30	8.24	9.46	9.95	11.82	11.64
17	9.84	11.87	10.62	11.41	9.90	7.79	7.42	9.07	9.09	11.58	11.17	11.51
20	9.71	11.79	10.20	11.72	9.41	7.57	7.16	10.22	9.21	12.04	11.39	11.27
23	9.63	12.11	9.96	11.64	8.68	7.51	7.18	10.88	8.68	11.76	11.42	11.10
26	10.46	12.03	9.69	11.56	8.25	7.82	8.22	11.29	8.41	11.60	11.56	10.69
29	11.58	11.84	9.47	11.20	8.19	7.67	8.48	10.91	8.36	11.94	11.78	10.26
Media	10.64	11.51	10.65	10.45	9.59	7.82	7.53	9.31	9.69	10.32	11.65	11.26

PRATA DI PORDENONE

(F) (15.90 m s. m.)

Giorno	G	F	M	A	M	G	L	A	S	O	N	D
2	12.83	12.88	12.58	12.60	12.68	12.48	11.08	12.09	12.73	12.58	13.06	14.08
5	12.78	12.75	12.58	12.60	12.62	12.48	11.08	11.96	12.68	12.48	13.06	13.88
8	12.58	12.71	12.68	12.58	12.68	12.43	11.08	12.18	12.68	12.48	14.08	13.83
11	12.58	12.70	12.68	12.56	12.68	12.43	10.58	12.18	12.73	12.16	13.88	13.78
14	12.58	12.70	12.78	12.58	12.63	12.40	10.58	12.08	12.71	12.58	13.88	13.68
17	12.48	12.46	12.68	12.78	12.58	11.88	10.58	12.72	12.71	12.98	13.78	13.38
20	12.38	12.78	12.68	12.78	12.58	11.48	10.58	12.72	12.71	12.98	13.73	13.28
23	12.08	12.88	12.63	12.68	12.53	11.48	11.08	12.83	12.68	12.98	13.73	13.23
26	11.98	12.83	12.63	12.68	12.50	11.38	11.08	12.83	12.68	12.98	13.68	13.23
29	11.98	12.78	12.63	12.68	12.48	11.35	12.08	12.78	12.66	13.08	13.58	13.18
Media	12.42	12.75	12.65	12.65	12.59	11.97	10.97	12.44	12.70	12.71	13.65	13.55

MOTTA DI LIVENZA

(F) (7.18 m s. m.)

Giorno	G	F	M	A	M	G	L	A	S	O	N	D
2	5.46	5.30	5.31	5.20	5.19	4.45	3.18	4.44	5.31	4.95	5.55	»
5	5.40	5.31	5.40	5.11	5.25	4.29	3.15	4.55	5.29	4.89	»	»
8	5.32	5.35	5.47	5.17	5.37	4.13	2.82	4.53	5.13	4.84	»	»
11	5.36	5.33	5.36	5.53	5.47	4.09	2.79	4.88	4.98	4.91	»	»
14	5.34	5.68	5.40	5.43	5.34	3.72	2.93	4.40	4.91	5.38	»	»
17	5.18	5.54	5.30	5.63	5.17	3.66	2.86	5.20	5.04	5.45	»	»
20	5.25	5.49	5.28	5.47	4.95	3.37	3.03	5.35	5.08	5.49	»	»
23	5.37	5.61	5.28	5.54	4.88	3.46	3.11	5.43	4.75	5.41	»	»
26	5.46	5.52	5.30	5.52	4.65	3.23	3.78	5.48	4.70	5.57	»	»
29	5.36	5.38	5.21	5.24	4.74	3.20	4.24	5.36	4.78	5.62	»	»
Media	5.35	5.45	5.38	5.39	5.10	3.77	3.19	4.90	4.99	5.25	»	»

VIGONOVO (F) (46.56 m s. m.)

Giorno	G	F	M	A	M	G	L	A	S	O	N	D
2	41.62	40.88	40.54	40.24	40.08	40.16	40.14	40.05	40.20	40.38	40.92	42.58
5	41.49	40.83	40.53	40.21	40.06	40.15	40.13	40.05	40.33	40.42	41.74	42.61
8	41.41	40.76	40.51	40.21	39.99	40.16	40.11	40.00	40.28	40.45	42.03	42.61
11	41.34	40.73	40.49	40.24	40.12	40.17	40.11	39.93	40.31	40.48	42.25	42.63
14	41.26	40.70	40.47	40.24	40.16	40.17	40.10	39.92	40.33	40.53	42.48	42.61
17	41.23	40.63	40.42	40.23	40.18	40.18	40.09	39.92	40.34	40.53	42.51	42.57
20	41.16	40.58	40.40	40.23	40.20	40.19	40.07	40.06	40.35	40.53	42.56	42.55
23	41.13	40.58	40.36	40.22	40.18	40.19	40.07	40.11	40.36	40.65	42.56	42.58
26	41.05	40.55	40.31	40.14	40.17	40.18	40.06	40.15	40.36	40.93	42.57	42.50
29	40.98	40.54	40.26	40.11	40.17	40.16	40.06	40.16	40.37	41.05	42.57	42.48
Media	41.27	40.68	40.43	40.21	40.13	40.17	40.09	40.08	40.31	40.59	42.22	42.57

PORTOBUFFOLE' (F) (9.97 m s. m.)

Giorno	G	F	M	A	M	G	L	A	S	O	N	D
2	5.89	5.46	»	5.06	5.70	5.40	5.28	5.43	6.68	6.38	»	7.14
5	5.81	5.59	»	4.88	5.48	4.88	5.36	5.46	6.49	6.35	»	7.06
8	5.76	5.66	»	4.81	5.57	4.41	5.18	5.48	6.38	6.46	»	7.01
11	5.65	5.78	»	5.36	5.54	4.99	4.94	5.60	6.48	7.06	»	6.97
14	5.49	7.50	»	5.92	5.58	5.25	5.21	5.64	6.41	8.34	»	6.90
17	5.34	6.80	»	5.84	5.54	5.28	5.41	7.68	6.05	8.66	»	6.88
20	5.06	6.88	»	5.81	5.46	5.47	5.48	7.26	6.09	8.66	»	6.69
23	5.16	6.98	»	5.81	5.42	4.57	5.51	7.34	6.26	8.64	»	6.56
26	5.45	7.12	»	5.79	5.38	4.77	5.55	7.06	6.38	8.72	»	6.50
29	5.49	7.00	»	5.78	5.68	5.37	5.44	6.89	6.39	8.74	»	6.46
Media	5.51	6.48	»	5.51	5.53	5.04	5.33	6.38	6.35	7.80	»	6.82

BRUGNERA (F) (18.23 m s. m.)

Giorno	G	F	M	A	M	G	L	A	S	O	N	D
2	14.15	14.08	14.28	14.03	14.23	13.93	13.45	13.53	14.13	13.23	13.78	14.03
5	14.18	14.03	14.25	14.05	14.28	13.73	13.48	13.50	14.08	13.31	14.09	14.13
8	14.11	14.13	14.18	14.08	14.13	13.38	13.51	13.55	13.78	13.37	13.93	14.13
11	14.18	14.23	14.18	14.13	14.15	13.40	13.53	13.54	13.58	13.48	13.78	14.23
14	13.97	14.28	14.05	14.18	14.18	13.45	13.63	13.70	13.48	13.48	13.60	14.28
17	14.03	14.33	14.03	14.28	14.18	13.53	13.73	14.08	13.41	13.61	14.08	14.25
20	14.08	14.38	14.06	14.28	14.21	13.50	13.64	14.26	13.38	13.73	14.13	14.18
23	14.05	14.31	14.01	14.25	14.19	13.51	13.55	14.28	13.39	13.69	14.03	14.08
26	14.01	14.28	14.08	14.31	14.13	13.52	13.58	14.33	13.38	13.68	14.01	14.03
29	14.07	14.35	13.98	14.33	14.08	13.53	13.53	14.23	13.28	13.28	13.98	14.00
Media	14.06	14.22	14.10	14.19	14.17	13.55	13.56	13.91	13.58	13.45	13.92	14.13

FRATTA DI ODERZO (F) (10.55 m s. m.)

Giorno	G	F	M	A	M	G	L	A	S	O	N	D
2	8.79	8.81	8.72	8.35	8.30	7.55	6.95	7.05	7.80	7.61	8.30	8.60
5	8.73	8.35	8.68	8.26	8.12	7.60	6.93	6.94	7.90	7.65	9.05	8.50
8	8.67	8.50	8.64	8.51	8.57	7.61	7.02	6.95	7.81	7.57	8.70	8.47
11	8.70	8.65	8.55	8.70	8.65	7.40	6.75	6.87	7.79	7.85	9.08	8.42
14	8.68	8.90	8.48	8.75	8.20	7.39	6.79	6.79	7.73	7.97	8.65	8.37
17	8.64	8.55	8.47	8.83	8.18	7.25	6.73	6.75	7.69	8.30	8.48	8.40
20	8.59	8.74	8.43	8.81	8.07	7.58	6.81	6.61	7.65	8.37	8.35	8.32
23	8.85	8.89	8.40	8.77	7.95	7.00	6.94	6.95	7.61	8.35	8.51	8.15
26	8.87	8.68	8.38	8.73	7.89	6.85	6.92	6.85	7.63	8.40	8.55	8.24
29	8.88	8.77	8.35	8.59	7.90	7.17	6.85	6.90	7.57	8.45	8.58	8.18
Media	8.73	8.68	8.51	8.61	8.18	7.31	6.87	6.86	7.72	8.05	8.63	8.36

ODERZO (F) (12.25 m s. m.)

Giorno	G	F	M	A	M	G	L	A	S	O	N	D
2	10.01	9.91	10.01	9.78	9.78	9.67	9.53	9.73	10.30	9.77	10.00	10.12
5	9.98	9.86	10.05	9.76	9.75	9.68	9.52	9.78	10.20	9.72	10.68	10.29
8	9.85	9.98	10.02	9.77	9.89	9.66	9.53	9.67	10.15	9.67	10.54	10.24
11	9.88	70.12	9.99	10.06	10.04	9.65	9.50	9.89	9.91	9.77	10.18	10.18
14	9.86	10.67	10.05	10.03	9.99	9.68	9.47	9.73	9.85	10.16	10.11	10.21
17	9.82	10.19	9.94	10.20	9.88	9.61	9.49	10.41	9.91	10.50	10.21	10.08
20	9.83	10.06	9.89	10.18	9.78	9.62	9.52	10.26	9.87	10.38	10.16	10.05
23	10.14	10.35	9.83	9.97	9.70	9.61	9.50	10.55	9.81	10.10	10.14	10.02
26	10.10	10.09	9.87	9.94	9.69	9.56	9.65	10.35	9.79	10.19	10.16	9.99
29	9.97	10.04	9.85	9.92	9.69	9.57	9.56	10.16	9.65	10.24	10.17	10.08
Media	9.94	10.11	9.95	9.96	9.82	9.63	9.53	10.05	9.94	10.05	10.23	10.14

RUSTIGNE' (F) (10.86 m s. m.)

Giorno	G	F	M	A	M	G	L	A	S	O	N	D
2	9.54	8.86	9.01	8.75	8.84	8.48	8.04	7.87	8.88	8.51	9.28	9.21
5	9.51	9.06	8.98	8.82	8.85	8.38	7.97	7.76	8.82	8.57	»	9.15
8	9.16	9.21	8.96	9.18	8.81	8.31	8.00	7.98	8.78	8.76	9.35	9.16
11	9.26	9.36	8.95	9.21	8.80	8.29	7.98	7.91	8.78	8.86	9.85	9.14
14	9.16	9.46	8.92	9.19	8.66	8.31	8.01	7.89	8.77	9.55	9.05	9.10
17	9.21	9.46	8.89	9.04	8.63	8.27	7.98	7.57	8.68	9.37	9.08	9.08
20	9.21	9.46	8.89	8.89	8.57	8.09	8.01	8.86	8.62	9.44	9.14	9.11
23	9.20	9.41	8.84	8.85	8.52	7.96	8.02	8.93	8.55	9.31	9.38	9.08
26	8.96	9.41	8.84	8.88	8.48	8.02	8.05	8.95	8.38	9.06	9.40	9.06
29	8.86	9.41	8.61	8.78	8.44	8.09	8.03	8.88	8.46	9.36	9.35	9.02
Media	9.21	9.31	8.89	8.95	8.66	8.31	8.01	8.27	8.67	9.08	»	9.11

PONTE DI PIAVE (F) (11.49 m s. m.)

Giorno	G	F	M	A	M	G	L	A	S	O	N	D
2	9.57	9.24	9.29	8.79	8.98	8.75	8.38	8.94	9.37	9.22	9.65	9.79
5	9.44	9.17	9.27	8.76	8.94	8.71	8.46	8.85	9.24	9.18	10.29	9.82
8	9.37	9.15	9.19	8.74	9.34	8.89	8.59	8.79	9.18	9.09	10.34	9.58
11	9.29	9.39	9.13	9.49	9.26	8.87	8.57	8.75	9.09	9.18	10.19	9.49
14	9.19	9.79	9.22	9.54	9.16	8.90	8.60	8.65	9.06	9.25	9.94	9.44
17	9.19	9.54	9.11	9.51	8.99	8.88	8.27	9.74	9.09	9.46	10.08	9.37
20	9.14	9.36	8.99	9.44	9.06	8.80	7.59	9.42	9.16	9.56	10.00	9.36
23	9.66	9.39	8.95	9.36	9.06	8.70	7.79	9.39	9.04	9.59	10.00	9.30
26	9.44	9.37	8.91	9.25	9.09	8.68	7.69	9.30	9.09	9.52	10.00	9.37
29	9.34	9.34	8.87	9.22	8.99	8.67	7.67	9.26	9.14	9.77	9.53	9.31
Media	9.36	9.37	9.09	9.21	9.08	8.78	8.16	9.11	9.15	9.38	10.00	9.48

FONTANELLE (F) (19.46 m s. m.)

Giorno	G	F	M	A	M	G	L	A	S	O	N	D
2	18.66	18.41	18.56	18.01	18.19	17.86	17.86	18.24	18.49	18.61	19.31	18.11
5	18.56	18.31	18.51	17.96	18.11	17.83	17.83	18.21	18.41	17.94	19.18	18.08
8	18.41	18.21	18.46	17.91	18.04	17.81	17.81	18.16	18.36	17.88	19.06	18.04
11	18.31	18.13	18.41	18.06	17.99	17.79	17.79	18.12	18.29	18.10	18.86	18.00
14	18.26	18.66	18.36	18.96	17.94	17.76	17.76	18.08	18.24	19.06	18.61	17.96
17	18.21	18.61	18.26	18.76	17.90	17.80	17.74	18.56	18.19	19.01	18.41	17.91
20	18.16	18.66	18.19	18.66	17.86	17.84	17.72	18.99	18.22	18.96	18.26	17.87
23	18.76	18.56	18.11	18.46	17.82	17.81	18.11	18.50	18.19	19.16	18.31	17.88
26	18.61	18.51	18.02	18.36	17.86	17.79	18.06	18.36	18.11	19.16	18.21	17.78
29	18.51	18.55	18.06	18.26	17.91	17.76	18.04	18.31	18.06	19.27	18.16	17.76
Media	18.44	18.46	18.29	18.34	17.96	17.80	17.87	18.35	18.26	18.65	18.64	17.93

NEGRISIA

(Fr) (12.05 m s. m.)

Giorno	G	F	M	A	M	G	L	A	S	O	N	D
2	10.64	10.52	10.56	10.31	10.36	10.23	9.99	9.98	10.50	10.21	10.88	»
5	10.59	10.49	10.55	10.26	10.35	10.21	9.95	9.92	10.52	10.19	»	»
8	10.55	10.41	10.50	10.26	10.35	10.17	9.95	9.89	10.47	10.18	»	»
11	10.45	10.40	10.48	10.29	10.34	10.17	9.88	9.91	10.43	10.17	»	»
14	10.44	10.35	10.45	10.43	10.34	10.15	9.86	9.90	10.32	10.37	»	10.65
17	10.42	10.30	10.43	10.51	10.36	10.15	9.85	9.98	10.30	10.69	»	10.63
20	10.37	10.73	10.40	10.65	10.34	10.11	9.80	10.19	10.29	10.71	»	10.59
23	10.44	10.63	10.41	10.58	10.38	10.07	9.80	10.51	10.27	10.65	»	10.56
26	10.62	10.60	10.46	10.47	10.17	10.05	9.83	10.54	10.21	10.59	»	10.55
29	10.59	10.59	10.32	10.45	10.26	10.00	9.87	10.49	10.21	10.76	»	10.59
Media	10.51	10.60	10.45	10.43	10.35	10.13	9.88	10.15	10.35	10.45	»	»

ORSAGO (n. 6)

(F) (44.93 m s. m.)

Giorno	G	F	M	A	M	G	L	A	S	O	N	D
2	41.04	40.89	40.92	40.72	40.66	40.84	41.04	41.22	41.33	41.01	41.43	41.44
5	41.01	40.85	40.88	40.68	40.66	40.85	41.05	41.23	41.25	40.96	42.60	41.41
8	40.99	40.81	40.87	40.66	40.70	40.86	41.05	41.06	41.18	40.92	41.86	41.27
11	40.97	40.78	40.85	40.78	40.81	40.92	41.06	41.23	41.14	40.88	41.81	41.24
14	40.98	40.91	40.85	40.77	40.81	40.96	41.02	41.17	41.09	40.81	41.74	41.19
17	40.90	40.95	40.84	40.82	40.78	41.06	41.33	41.53	41.06	41.83	41.69	41.15
20	40.96	40.86	40.82	40.86	40.79	41.07	41.27	41.78	41.03	41.42	41.64	41.09
23	41.01	41.03	40.79	40.73	40.80	41.06	41.20	41.39	41.03	41.32	41.58	41.07
26	40.95	40.96	40.76	40.71	40.82	41.06	41.37	41.31	41.03	41.26	41.54	41.06
29	40.91	40.93	40.75	40.69	40.83	41.04	41.02	41.25	41.03	41.56	41.50	41.02
Media	40.97	40.96	40.82	40.73	40.77	40.97	41.14	41.32	41.12	41.15	41.74	41.19

ORMELLE

(F) (15.62 m s. m.)

Giorno	G	F	M	A	M	G	L	A	S	O	N	D
2	16.14	16.09	16.08	16.01	16.03	15.99	15.85	16.00	16.22	16.05	16.25	16.19
5	16.10	16.08	16.08	16.01	16.01	15.96	15.83	15.96	16.14	16.05	15.99	16.21
8	16.08	16.04	16.07	16.02	16.03	15.96	15.88	15.95	16.08	16.04	16.25	16.18
11	16.07	16.05	16.06	16.21	16.12	15.95	15.83	16.01	16.05	16.36	16.23	16.14
14	16.05	16.17	16.06	16.22	16.07	15.94	15.80	15.98	16.03	16.24	16.17	16.11
17	16.03	16.30	16.04	16.21	16.08	15.90	15.79	16.00	16.07	16.53	16.17	16.10
20	16.03	16.15	16.04	16.18	16.01	15.89	15.88	16.42	16.06	16.26	16.13	16.09
23	16.22	16.13	16.04	16.14	16.00	15.87	15.91	16.52	16.05	16.23	16.12	16.08
26	16.18	16.14	16.03	16.08	16.00	15.84	15.95	16.38	16.05	16.16	16.29	16.07
29	16.14	16.11	16.02	16.03	15.99	15.83	15.96	16.14	16.04	16.41	16.20	16.05
Media	16.11	16.13	16.05	16.11	16.03	15.91	15.86	16.13	16.08	16.21	16.18	16.12

SAN POLO DI PIAVE (Ca' Vittoria)

(F) (29.04 m s. m.)

Giorno	G	F	M	A	M	G	L	A	S	O	N	D
2	27.20	26.72	26.63	26.65	26.84	26.96	26.56	26.41	27.48	27.52	27.76	27.84
5	27.15	26.69	26.64	26.66	26.88	26.94	26.46	26.43	27.55	27.51	27.99	27.78
8	27.09	26.65	26.68	26.68	26.93	26.94	26.40	26.46	27.54	27.49	27.95	27.76
11	27.04	26.61	26.64	26.81	26.90	26.96	26.36	26.54	27.54	27.47	27.90	27.73
14	26.99	26.66	26.69	26.85	26.95	26.97	26.31	26.57	27.55	27.81	27.89	27.70
17	26.93	26.66	26.68	26.90	26.98	26.94	26.28	26.64	27.56	27.82	27.89	27.66
20	26.88	26.57	26.65	26.87	27.01	26.87	26.32	27.07	27.53	27.76	27.86	27.64
23	26.93	26.55	26.68	26.84	27.01	26.75	26.31	27.36	27.52	27.72	27.83	27.59
26	26.95	26.54	26.61	26.83	27.00	26.70	26.31	27.37	27.50	27.84	27.85	27.54
29	26.84	26.59	26.61	26.81	26.97	26.65	26.36	27.36	27.49	27.89	27.81	27.49
Media	27.00	26.63	26.64	26.79	26.95	26.87	26.37	26.82	27.53	27.68	27.87	27.67

SAN FIOR (Ca' Paoletti)

(Fr) (48.81 m s. m.)

Giorno	G	F	M	A	M	G	L	A	S	O	N	D
2	45.65	45.44	45.46	45.33	45.35	45.56	45.56	45.58	45.78	45.60	45.84	45.90
5	45.63	45.40	45.52	45.28	45.29	45.63	45.54	45.54	45.75	45.50	46.21	45.90
8	45.61	45.37	45.49	45.21	45.28	45.59	45.60	45.51	45.73	45.56	46.21	45.86
11	45.59	45.33	45.47	45.37	45.32	45.63	45.61	45.54	45.71	45.51	46.14	45.84
14	45.55	45.40	45.47	45.37	45.36	45.62	45.61	45.59	45.73	45.70	46.09	45.79
17	45.51	45.41	45.47	45.42	45.39	45.63	45.66	45.81	45.72	45.71	46.06	45.76
20	45.49	45.38	45.41	45.43	45.42	45.64	45.69	45.77	45.71	45.75	46.00	45.77
23	45.51	45.44	45.38	45.43	45.50	45.57	45.61	45.77	45.69	45.78	45.95	45.75
26	45.50	45.45	45.35	45.40	45.53	45.58	45.59	45.75	45.66	45.78	45.97	45.73
29	45.46	45.46	45.30	45.36	45.54	45.55	45.60	45.75	45.63	45.88	45.90	45.70
Media	45.56	45.41	45.44	45.36	45.40	45.60	45.61	45.66	45.71	45.67	46.04	45.80

CIMADOLMO

(Fr) (30.38 m s. m.)

Giorno	G	F	M	A	M	G	L	A	S	O	N	D
2	28.44	28.20	28.38	28.23	28.28	28.33	27.83	27.91	28.80	28.71	28.76	28.79
5	28.44	28.17	28.37	28.19	28.34	28.32	27.69	27.96	28.76	28.70	29.05	28.81
8	28.44	28.13	28.33	28.26	28.35	28.32	27.69	28.06	28.75	28.68	28.99	28.84
11	28.38	28.18	28.32	28.22	28.43	28.30	27.56	28.10	28.74	28.65	28.95	28.81
14	28.37	28.17	28.30	28.28	28.42	28.25	27.40	28.15	28.71	28.67	28.98	28.74
17	28.34	28.13	28.26	28.28	28.43	28.22	27.34	28.40	28.73	28.65	28.89	28.72
20	28.26	28.12	28.24	28.35	28.43	28.17	27.35	28.46	28.71	28.87	28.80	28.66
23	28.29	28.25	28.20	28.28	28.40	28.08	27.31	28.78	28.72	28.88	28.82	28.64
26	28.27	28.26	28.19	28.28	28.38	27.99	27.78	28.78	28.69	28.74	28.82	28.62
29	28.25	28.33	28.23	28.29	28.36	27.88	27.86	28.77	28.69	28.83	28.80	28.58
Media	28.35	28.19	28.28	28.25	28.38	28.18	27.56	28.33	28.75	28.73	28.89	28.72

TEZZE DI PIAVE

(F) (39.25 m s. m.)

Giorno	G	F	M	A	M	G	L	A	S	O	N	D
2	32.80	31.88	31.91	32.25	32.55	32.75	32.17	32.00	33.75	33.62	34.50	34.55
5	32.75	31.83	32.00	32.30	32.59	32.77	32.05	32.07	33.87	33.59	35.24	34.51
8	32.62	31.77	32.07	32.31	32.62	32.71	31.85	32.15	33.96	33.55	35.35	34.43
11	32.55	31.70	32.12	32.32	32.68	32.65	31.80	32.25	33.91	33.63	35.41	34.35
14	32.41	31.61	32.11	32.29	32.75	32.61	31.78	32.45	33.85	33.70	35.27	34.79
17	32.30	31.55	32.10	32.33	32.79	32.53	31.78	32.70	33.82	33.85	35.18	34.20
20	32.25	31.62	32.08	32.38	32.82	32.45	31.75	32.95	33.79	34.08	35.07	34.07
23	32.15	31.78	32.05	32.40	32.81	32.37	31.80	33.11	33.75	34.20	34.98	33.95
26	32.08	31.77	32.10	32.42	32.80	32.28	31.85	33.43	33.71	34.31	34.81	33.75
29	31.97	31.84	32.16	32.50	32.75	32.25	31.93	33.60	33.67	34.40	34.60	33.53
Media	32.39	31.73	32.07	32.35	32.72	32.54	31.83	32.67	33.81	33.89	35.04	34.21

MARENO DI PIAVE

(F) (36.15 m s. m.)

Giorno	G	F	M	A	M	G	L	A	S	O	N	D
2	34.14	33.32	33.18	33.47	33.67	33.97	33.52	33.45	34.52	34.40	34.65	35.09
5	34.06	33.24	33.24	33.50	33.78	34.00	33.48	33.51	34.54	34.36	35.31	35.02
8	33.97	33.13	33.25	33.52	33.86	34.02	33.37	33.57	34.55	34.34	35.30	34.97
11	33.88	33.05	33.41	33.65	33.90	34.03	33.32	33.60	34.56	34.32	35.29	34.92
14	33.79	33.09	33.37	33.71	33.90	33.90	33.25	33.65	34.57	34.55	35.27	34.87
17	33.71	33.09	33.35	33.70	33.95	33.89	33.39	34.24	34.57	34.68	35.25	34.81
20	33.68	33.05	33.35	33.65	33.96	33.70	33.35	34.18	34.55	34.74	35.21	34.75
23	33.57	33.03	33.34	33.58	33.95	33.67	33.31	34.19	34.50	34.85	35.17	34.67
26	33.51	33.07	33.38	33.63	33.97	33.61	33.33	34.26	34.45	34.89	35.14	34.59
29	33.46	33.14	33.43	33.67	33.96	33.59	33.37	34.32	34.42	34.91	35.11	34.52
Media	33.77	33.12	33.34	33.61	33.89	33.84	33.36	33.89	34.52	34.60	35.19	34.82

IESOLO - Via Ca' Pirami (F) (-0.05 m s. m.)

Giorno	G	F	M	A	M	G	L	A	S	O	N	D
2	»	-0.90	-1.00	-1.30	-0.99	-1.42	-2.20	-2.24	-1.95	-2.70	»	-0.78
5	»	-1.02	-0.97	-1.35	-0.97	-1.50	-2.28	-2.30	-2.10	-2.45	»	-0.72
8	»	-0.92	-1.00	-1.19	-0.93	-1.55	-2.30	-2.35	-2.18	-2.40	»	-0.77
11	»	-0.90	-1.02	-1.20	-0.90	-1.60	-2.22	-2.20	-2.17	-2.37	»	-0.80
14	»	-0.84	-0.97	-1.05	-0.95	-1.69	-2.24	-2.10	-2.25	-2.30	»	-0.84
17	»	-0.80	-0.97	-1.10	-1.05	-1.85	-2.30	-1.95	-2.35	-2.20	»	-0.97
20	»	-0.78	-1.08	-1.02	-1.25	-1.90	-2.22	-1.96	-2.80	-2.15	»	-1.02
23	»	-0.70	-1.05	-1.00	-1.30	-1.97	-1.95	-1.94	-2.77	-1.10	»	-1.05
26	»	-0.85	-1.25	-1.01	-1.87	-2.20	-1.90	-1.76	-2.70	-1.17	»	-1.07
29	»	-0.90	-1.35	-0.99	-1.85	-2.25	-1.88	-1.95	-2.62	-1.15	»	-1.10
Media	»	-0.86	-1.06	-1.12	-1.11	-1.79	-2.15	-2.07	-2.38	-2.00	»	-0.90

CAVALLINO (Ca' Pasquali) (F) (1.73 m s. m.)

Giorno	G	F	M	A	M	G	L	A	S	O	N	D
2	0.59	0.55	0.59	0.48	0.55	0.48	0.12	0.33	0.38	0.20	0.48	»
5	0.59	0.51	0.61	0.46	0.58	0.48	0.11	0.29	0.34	0.20	»	»
8	0.57	0.49	0.59	0.45	0.52	0.40	0.10	0.28	0.31	0.23	»	»
11	0.56	0.48	0.59	0.49	0.51	0.35	0.11	0.31	0.28	0.28	»	»
14	0.55	0.54	0.62	0.58	0.50	0.38	0.10	0.30	0.23	0.30	»	»
17	0.54	0.55	0.60	0.56	0.49	0.30	0.11	0.25	0.23	0.38	»	0.73
20	0.53	0.56	0.57	0.57	0.48	0.27	0.15	0.37	0.22	0.41	»	0.71
23	0.53	0.57	0.58	0.58	0.49	0.23	0.24	0.35	0.21	0.43	»	0.69
26	0.55	0.58	0.52	0.56	0.49	0.18	0.27	0.39	0.20	0.45	»	0.68
29	0.54	0.59	0.49	0.55	0.48	0.15	0.30	0.39	0.18	0.48	»	0.68
Media	0.55	0.54	0.57	0.52	0.50	0.31	0.16	0.33	0.26	0.33	»	»

MONASTIER - San Pietro Novello (Fr) (5.71 m s. m.)

Giorno	G	F	M	A	M	G	L	A	S	O	N	D
2	4.71	4.51	4.58	4.12	4.21	3.94	3.41	3.58	4.81	4.05	5.32	5.06
5	4.56	4.39	4.36	4.10	4.17	3.84	3.41	3.51	4.61	4.04	»	5.01
8	4.46	4.34	4.31	4.07	4.19	3.84	3.31	3.39	4.51	4.03	»	4.96
11	4.40	4.34	4.29	4.05	4.36	3.79	3.31	3.51	4.41	4.02	»	4.76
14	4.31	4.36	4.45	4.25	4.31	3.74	3.66	3.45	4.28	4.80	5.32	4.57
17	4.24	5.21	4.35	4.66	4.29	3.78	3.61	3.91	4.16	4.65	5.01	4.56
20	4.34	4.81	4.25	4.64	4.19	3.71	3.59	4.71	4.16	4.61	4.81	4.56
23	5.01	4.71	4.23	4.48	4.11	3.64	3.59	4.86	4.10	4.53	4.71	4.51
26	4.91	4.51	4.19	4.35	4.03	3.57	3.57	4.86	4.00	4.52	5.02	4.46
29	4.71	4.51	4.17	4.33	3.97	3.56	3.58	4.71	4.00	5.32	4.91	4.43
Media	4.56	4.57	4.31	4.30	4.18	3.74	3.50	4.05	4.30	4.46	»	4.69

VENEZIA (Lido) (Fr) (6.37 m s. m.)

Giorno	G	F	M	A	M	G	L	A	S	O	N	D
2	1.12	1.09	1.11	0.85	1.02	1.01	0.78	0.80	0.99	0.85	1.04	1.69
5	1.08	1.05	1.10	0.84	0.99	1.00	0.77	0.80	0.98	0.85	1.27	1.67
8	1.05	1.08	1.06	0.86	0.97	0.96	0.75	0.77	0.95	0.84	1.55	1.71
11	1.05	0.99	1.04	0.87	1.04	0.92	0.73	0.75	0.92	0.87	1.61	1.70
14	1.01	0.99	1.06	0.91	1.10	0.91	0.69	0.73	0.88	0.93	1.60	1.67
17	0.99	0.96	1.07	0.92	1.12	0.88	0.67	0.79	0.84	0.98	1.62	1.61
20	0.95	0.99	1.03	1.01	1.08	0.86	0.70	1.00	0.87	0.99	1.67	1.55
23	0.95	1.02	1.00	1.04	1.03	0.83	0.73	1.03	0.88	1.00	1.67	1.49
26	1.08	1.08	0.94	1.07	0.99	0.81	0.77	1.02	0.85	0.97	1.67	1.43
29	1.10	1.09	0.90	1.05	0.96	0.80	0.78	0.99	0.85	1.05	1.67	1.37
Media	1.03	1.03	1.03	0.94	1.03	0.90	0.74	0.87	0.90	0.93	1.54	1.59

PERO (Fr) (18.55 m s. m.)

Giorno	G	F	M	A	M	G	L	A	S	O	N	D
2	15.99	15.94	16.01	15.82	15.89	15.92	15.87	15.89	16.15	15.96	16.15	16.09
5	15.95	15.92	16.01	15.87	15.89	15.91	15.81	15.89	16.04	15.95	16.77	16.10
8	15.92	15.94	15.99	15.86	15.90	15.89	15.81	15.88	16.08	15.94	16.40	16.09
11	15.93	15.94	15.95	15.95	15.94	15.89	15.79	15.94	15.91	15.91	16.40	16.04
14	15.92	16.12	16.00	15.98	15.93	15.89	15.76	15.92	15.90	16.38	16.30	16.04
17	15.91	16.13	15.98	16.01	15.90	15.89	15.77	15.95	15.90	16.12	16.30	16.02
20	15.90	16.04	15.95	15.91	15.89	15.85	15.87	16.19	15.92	16.10	16.28	16.02
23	16.01	16.01	15.92	15.85	15.89	15.85	15.88	16.29	15.92	16.04	16.03	15.97
26	16.02	16.03	15.90	15.92	15.92	15.85	15.90	16.08	15.92	16.06	16.12	15.94
29	15.99	16.03	15.83	15.89	15.90	15.85	15.90	16.02	15.92	16.26	16.07	15.91
Media	15.95	16.01	15.95	15.91	15.90	15.88	15.84	16.00	15.97	16.06	16.28	16.02

MASERADA (F) (29.17 m s. m.)

Giorno	G	F	M	A	M	G	L	A	S	O	N	D
2	27.35	26.84	27.10	27.12	27.12	27.29	26.50	26.67	27.00	27.37	27.91	27.73
5	27.29	26.82	27.14	27.11	27.07	27.26	26.43	26.70	27.42	27.29	28.67	27.75
8	27.24	26.80	27.16	27.10	27.03	27.23	26.35	26.67	27.67	27.27	28.27	27.69
11	27.17	26.73	27.17	27.17	27.22	27.17	26.19	26.80	27.62	27.25	28.07	27.67
14	27.10	26.87	27.15	27.22	27.27	27.09	26.22	26.85	27.58	27.63	27.95	27.62
17	27.03	26.85	27.12	27.25	27.28	26.95	26.15	26.89	27.54	27.70	27.89	27.57
20	26.97	26.87	27.09	27.27	27.27	26.82	26.13	26.83	27.55	27.72	27.86	27.52
23	27.05	26.95	27.06	27.20	27.28	26.72	26.22	26.88	27.53	27.68	27.79	27.46
26	26.99	27.04	27.09	27.17	27.31	26.63	26.31	26.98	27.51	27.77	27.82	27.43
29	26.92	27.02	27.10	27.14	27.30	26.58	26.57	26.98	27.49	27.98	27.75	27.37
Media	27.11	26.88	27.12	27.17	27.21	26.97	26.31	26.81	27.49	27.56	28.00	27.58

SALTORE (Fr) (30.23 m s. m.)

Giorno	G	F	M	A	M	G	L	A	S	O	N	D
2	26.48	26.69	26.65	26.33	26.13	26.17	26.16	26.28	25.87	26.01	25.83	25.80
5	26.55	26.70	26.63	26.33	26.14	26.17	26.14	26.26	25.87	26.03	25.37	25.83
8	26.57	26.68	26.58	26.33	26.15	26.09	26.14	26.23	25.87	26.08	25.58	25.84
11	26.56	26.70	26.56	26.28	26.16	26.09	26.18	26.21	25.89	26.07	25.63	25.87
14	26.58	26.72	26.55	26.26	26.13	26.08	26.18	26.19	25.89	25.91	25.68	25.88
17	26.63	26.70	26.35	26.28	26.11	26.10	26.20	26.21	25.91	25.91	25.73	25.90
20	26.66	26.70	26.55	26.23	26.11	26.18	26.21	25.86	25.91	25.91	25.77	25.93
23	26.68	26.70	25.91	26.23	26.13	26.15	26.22	25.88	25.92	25.93	25.78	25.94
26	26.69	26.68	25.91	26.18	26.13	26.15	26.23	25.89	25.95	25.84	25.79	25.96
29	26.71	26.68	25.88	26.18	26.14	26.15	26.21	25.93	25.98	25.87	25.78	25.99
Media	26.61	26.69	26.38	26.26	26.13	26.13	26.19	26.09	25.90	25.96	25.69	25.89

LOVADINA (F) (46.27 m s. m.)

Giorno	G	F	M	A	M	G	L	A	S	O	N	D
2	32.02	30.42	31.17	31.67	31.62	32.22	30.87	32.07	33.82	32.87	34.57	33.62
5	31.82	30.32	31.32	31.72	31.72	32.17	30.87	32.17	33.87	32.72	35.12	33.47
8	31.67	30.17	31.42	31.47	31.77	31.97	30.82	32.27	33.77	32.62	35.12	33.37
11	31.57	30.07	31.47	31.32	32.04	31.77	30.77	32.07	33.67	32.82	35.17	33.32
14	31.47	29.92	31.32	31.32	32.12	31.57	30.77	31.47	33.52	32.97	35.02	33.17
17	31.32	30.17	31.17	31.32	32.17	31.32	30.67	32.57	33.37	33.32	34.72	33.07
20	31.12	30.37	30.32	31.47	32.22	31.22	30.52	33.67	33.32	33.52	34.32	32.92
23	30.97	30.72	31.47	31.57	32.23	31.12	30.37	33.37	33.22	33.67	34.17	32.77
26	30.82	31.07	31.57	31.57	32.22	31.12	30.17	33.57	33.12	33.72	33.92	32.62
29	30.67	31.17	31.62	31.57	32.22	30.57	31.87	33.77	33.12	33.77	33.77	32.47
Media	31.34	30.44	31.28	31.50	32.03	31.50	30.77	32.70	33.46	33.20	34.59	33.08

LANCENIGO

(F) (25.00 m s. m.)

Giorno	G	F	M	A	M	G	L	A	S	O	N	D
2	22.22	21.96	21.92	22.10	22.03	22.21	22.18	22.22	22.54	22.35	22.69	22.46
5	22.18	21.92	21.92	22.08	22.07	22.21	22.07	22.33	22.52	22.32	22.67	22.47
8	22.15	21.89	21.95	22.09	22.09	22.22	22.10	22.27	22.51	22.30	22.78	22.44
11	22.11	21.90	21.96	22.10	22.12	22.22	22.12	22.34	22.50	22.32	22.69	22.41
14	22.08	21.91	21.98	22.08	22.15	22.23	22.14	22.34	22.49	22.35	22.68	22.37
17	22.07	21.91	22.00	22.11	22.16	22.23	22.14	22.37	22.47	22.41	22.66	22.35
20	22.06	21.91	22.09	22.10	22.16	22.22	22.18	22.66	22.45	22.45	22.60	22.35
23	22.04	21.91	22.09	22.08	22.17	22.21	22.21	22.58	22.43	22.40	22.55	22.31
26	22.02	21.91	22.07	22.10	22.19	22.20	22.23	22.56	22.44	22.46	22.53	22.28
29	22.00	21.92	22.06	22.09	22.20	22.20	22.24	22.54	22.38	22.42	22.50	22.24
Media	22.09	21.92	22.00	22.09	22.13	22.21	22.16	22.40	22.47	22.38	22.45	22.37

SPRESIANO

(F) (54.83 m s. m.)

Giorno	G	F	M	A	M	G	L	A	S	O	N	D
2	35.27	32.83	33.77	34.43	34.35	34.85	33.15	34.74	36.78	35.92	36.83	36.91
5	34.83	32.48	33.81	34.38	34.46	34.93	33.04	34.84	36.73	36.28	37.23	36.73
8	34.38	32.33	33.87	34.28	34.53	34.41	32.96	34.94	36.78	36.68	37.98	36.56
11	34.18	32.13	33.93	34.13	34.75	34.01	32.88	35.19	36.83	36.48	38.43	36.42
14	99.93	32.33	33.88	34.08	34.97	33.65	32.78	35.43	36.65	36.31	38.15	36.20
17	33.73	32.56	33.85	33.88	34.93	33.35	32.73	35.83	36.53	36.13	37.88	36.03
20	33.46	32.75	34.83	34.15	34.93	33.38	33.38	36.18	36.43	36.43	37.58	35.87
23	33.26	32.25	34.03	34.35	34.93	33.26	34.03	36.53	36.35	36.76	37.33	35.70
26	33.15	35.70	34.26	34.83	34.88	33.21	34.30	36.88	36.16	36.83	37.13	35.53
29	32.98	33.75	34.38	34.37	34.85	33.16	34.53	36.83	36.03	36.83	37.03	35.88
Media	33.92	32.71	34.06	34.24	34.76	33.82	33.42	35.74	36.53	36.46	37.55	36.13

MOGLIANO VENETO

(F) (8.47 m s. m.)

Giorno	G	F	M	A	M	G	L	A	S	O	N	D
2	5.87	5.89	6.07	5.57	5.87	5.46	5.19	5.47	5.56	5.42	5.87	5.97
5	5.89	5.90	6.09	5.57	5.85	5.44	5.21	5.47	5.57	5.47	6.89	5.96
8	5.89	5.90	6.09	5.58	5.79	5.42	5.19	5.42	5.57	5.52	6.90	5.95
11	5.88	5.90	5.89	5.58	5.77	5.41	5.17	5.40	5.62	5.53	6.87	5.93
14	5.89	6.07	5.85	5.97	5.75	5.39	5.15	5.40	5.58	5.47	6.87	5.93
17	5.89	6.05	5.85	6.02	5.71	5.32	5.07	5.47	5.59	5.57	6.88	5.93
20	5.88	6.05	5.85	6.02	5.71	5.34	5.20	5.62	5.60	5.87	6.89	5.94
23	5.89	6.07	5.83	6.04	5.69	5.34	5.22	5.64	5.60	5.84	6.89	5.94
26	5.89	6.07	5.86	6.05	5.68	5.29	5.22	5.66	5.59	5.84	5.92	5.95
29	5.89	6.07	5.85	6.05	5.75	5.27	5.27	5.67	5.42	5.86	5.94	5.97
Media	5.89	6.00	5.92	5.88	5.76	5.36	5.19	5.52	5.57	5.64	6.59	5.95

MARGHERA (Chirignago)

(F) (12.57 m s. m.)

Giorno	G	F	M	A	M	G	L	A	S	O	N	D
2	10.21	10.23	10.27	10.20	10.08	10.25	10.01	9.85	10.02	10.01	10.37	10.42
5	10.25	10.21	10.29	10.22	10.07	10.22	9.97	9.87	9.97	10.02	10.57	10.47
8	10.27	10.19	10.20	10.25	10.22	10.20	9.95	9.72	10.02	10.00	11.42	10.40
11	10.24	10.27	10.27	10.22	10.32	10.15	9.92	9.67	10.05	10.07	10.57	10.37
14	10.26	10.25	10.30	10.20	10.27	10.10	9.95	9.62	9.97	10.05	10.52	10.35
17	10.22	10.22	10.32	10.22	10.25	10.07	9.87	9.74	10.03	10.22	10.47	10.40
20	10.12	10.23	10.29	10.21	10.22	10.05	10.01	10.12	10.01	10.32	10.42	10.35
23	10.35	10.27	10.31	10.24	10.24	10.03	9.97	9.92	9.99	10.22	10.50	10.32
26	10.24	10.30	10.28	10.15	10.27	10.04	9.92	9.97	9.97	10.37	10.47	10.30
29	10.25	10.22	10.36	10.10	10.31	10.05	9.87	10.02	10.04	10.22	10.37	10.32
Media	10.24	10.24	10.28	10.20	10.22	10.12	9.94	9.95	10.01	10.15	10.57	10.37

PONZANO VENETO (ex Paderno)

(F) (33.95 m s. m.)

Giorno	G	F	M	A	M	G	L	A	S	O	N	D
2	25.10	24.35	24.36	24.50	24.44	25.03	25.05	25.35	26.21	25.53	26.43	25.94
5	25.05	24.29	24.39	24.52	24.45	24.92	25.05	25.43	26.24	25.45	26.95	25.87
8	25.00	24.25	24.43	24.49	24.48	24.99	24.99	25.55	26.15	25.42	27.03	25.72
11	24.93	24.22	24.45	24.45	24.51	25.06	24.95	25.60	26.04	25.33	26.92	25.60
14	24.79	24.17	24.47	24.45	24.65	25.10	24.94	25.73	25.99	25.65	26.78	25.57
17	24.75	24.14	24.50	24.45	24.75	25.13	24.95	26.08	25.93	25.65	26.69	25.46
20	24.68	24.17	24.52	24.45	24.72	25.13	25.05	26.21	25.84	25.67	26.45	25.38
23	24.55	24.20	24.54	24.45	24.78	25.10	25.20	26.25	25.74	25.67	26.31	25.37
26	24.48	24.28	24.55	24.40	24.83	25.06	25.22	26.31	25.65	25.68	26.18	25.26
29	24.40	24.33	24.53	24.35	24.84	25.07	25.29	26.26	25.61	25.77	26.02	25.25
Media	24.76	24.24	24.47	24.45	24.64	25.06	25.07	25.88	25.94	25.58	26.58	25.54

CASTAGNOLE

(F) (29.67 m s. m.)

Giorno	G	F	M	A	M	G	L	A	S	O	N	D
2	20.35	20.38	20.25	20.00	20.26	20.20	20.26	20.19	20.28	20.08	20.06	20.24
5	20.40	20.25	20.20	19.98	20.20	20.16	20.20	20.25	20.20	19.99	19.94	20.38
8	20.45	20.16	20.28	20.11	20.14	20.30	20.28	20.28	20.18	19.94	20.02	20.26
11	20.30	20.20	20.26	20.14	20.05	20.18	20.24	20.05	20.25	19.88	20.08	20.20
14	20.20	20.25	20.17	20.20	20.18	20.29	20.15	20.18	20.20	19.77	20.16	20.26
17	20.30	20.29	20.30	20.22	20.25	20.24	20.07	20.24	20.08	19.84	20.20	20.11
20	20.36	20.34	20.23	20.26	20.20	20.09	20.10	20.16	19.98	19.96	20.24	20.25
23	20.25	20.39	20.28	20.28	20.26	20.16	20.04	20.10	20.05	19.92	20.30	20.20
26	20.28	20.32	20.10	20.25	20.29	20.20	20.18	20.21	19.96	19.88	20.36	20.13
29	20.20	20.28	20.06	20.21	20.25	20.28	20.15	20.26	20.05	20.00	20.25	20.25
Media	20.31	20.28	20.21	20.16	20.20	20.21	20.17	20.19	20.12	19.92	20.16	20.22

MUSANO (Ca' Roesa)

(F) (49.77 m s. m.)

Giorno	G	F	M	A	M	G	L	A	S	O	N	D
2	36.40	asc.	asc.	asc.	asc.	asc.	36.57	37.31	37.87	36.87	37.62	37.23
5	36.39	asc.	asc.	asc.	asc.	asc.	36.55	37.35	37.75	36.80	37.13	37.09
8	asc.	asc.	asc.	asc.	asc.	asc.	36.58	37.40	37.65	36.73	37.90	36.91
11	asc.	asc.	asc.	asc.	asc.	asc.	36.45	37.47	37.58	36.68	38.31	36.79
14	asc.	asc.	asc.	asc.	asc.	asc.	36.26	37.34	37.50	36.65	38.23	36.70
17	asc.	asc.	asc.	asc.	asc.	36.41	36.12	37.42	37.38	36.60	38.05	36.59
20	asc.	asc.	asc.	asc.	asc.	36.43	35.95	37.37	37.29	36.57	37.88	36.50
23	asc.	asc.	asc.	asc.	asc.	36.49	37.63	37.90	37.18	36.87	37.72	36.43
26	asc.	asc.	asc.	asc.	asc.	36.56	37.55	37.94	36.99	37.17	37.56	36.47
29	asc.	asc.	asc.	asc.	asc.	36.53	37.33	37.93	36.92	37.45	37.37	36.47
Media	»	asc.	asc.	asc.	asc.	»	36.70	37.54	37.41	36.84	37.78	36.72

SCORZE'

(F) (14.02 m s. m.)

Giorno	G	F	M	A	M	G	L	A	S	O	N	D
2	12.53	12.67	12.43	12.22	12.19	12.00	11.34	11.40	12.12	12.03	12.53	12.75
5	12.52	12.47	12.49	12.19	12.11	12.00	11.37	11.36	12.03	12.03	12.73	12.77
8	12.40	12.42	12.46	12.17	12.24	11.82	11.38	11.26	11.99	12.02	12.68	12.70
11	12.36	12.47	12.40	12.15	12.22	11.75	11.32	11.47	11.96	12.12	12.55	12.57
14	12.31	12.41	12.44	12.36	12.20	11.72	11.27	11.38	11.93	12.50	12.51	12.60
17	12.28	12.60	12.42	12.61	12.16	11.68	11.32	12.12	12.04	12.44	12.69	12.52
20	12.26	12.52	12.38	12.42	12.10	11.57	11.39	12.02	11.92	12.50	12.71	12.48
23	12.67	12.50	12.32	12.36	12.10	11.56	11.37	11.93	11.92	12.42	12.64	12.43
26	12.72	12.55	12.23	12.32	12.03	11.46	11.47	11.96	11.91	12.56	12.70	12.36
29	12.70	12.43	12.23	12.24	11.98	11.32	11.47	11.91	11.93	12.62	12.70	12.49
Media	12.47	12.54	12.37	12.30	12.13	11.69	11.36	11.68	11.97	12.32	12.64	12.57

ISTRANA

(F) (38.20 m s. m.)

Giorno	G	F	M	A	M	G	L	A	S	O	N	D
2	25.02	24.84	24.50	24.50	24.56	24.57	25.19	26.15	26.05	25.28	25.05	25.83
5	24.95	34.72	24.50	24.49	24.55	24.58	25.19	26.16	26.00	25.24	24.90	25.55
8	24.94	24.65	24.49	24.48	24.54	24.75	25.20	26.17	25.95	25.22	24.85	25.50
11	24.94	24.62	24.48	24.48	24.55	24.80	25.18	26.19	25.88	25.21	25.19	25.35
14	24.85	34.56	24.46	24.46	24.54	24.84	25.17	25.91	25.80	25.19	25.96	25.33
17	24.84	24.55	24.45	24.49	24.54	25.02	25.17	26.15	25.75	25.11	25.92	25.31
20	24.80	24.54	24.44	24.50	24.55	25.06	25.22	26.18	25.78	25.10	25.90	25.12
23	24.79	24.54	24.44	24.52	24.55	25.10	25.35	26.12	25.67	25.15	25.86	25.10
26	24.75	24.52	24.43	24.54	24.56	25.11	25.50	26.19	25.64	25.13	25.85	25.10
29	24.74	24.52	24.43	24.56	24.57	25.16	25.75	26.19	25.40	25.07	25.84	24.95
Media	24.86	24.61	24.46	24.50	24.55	24.90	25.28	26.14	25.79	25.17	25.58	25.31

VEDELAGO

(F) (45.35 m s. m.)

Giorno	G	F	M	A	M	G	L	A	S	O	N	D
2	32.20	31.97	31.78	31.67	31.51	31.95	32.45	33.17	33.68	32.72	32.49	32.97
5	32.26	31.86	31.75	31.59	31.52	32.03	32.53	33.24	33.45	32.78	32.63	32.87
8	32.23	31.89	31.72	31.55	31.51	32.12	32.59	33.32	33.43	32.75	32.71	32.75
11	32.19	31.87	31.75	31.51	31.58	32.07	32.65	33.35	33.41	32.71	32.69	32.70
14	32.18	31.98	31.74	31.52	31.63	32.08	32.67	33.38	33.38	32.67	32.75	32.55
17	32.16	31.97	31.72	31.59	31.65	32.15	32.70	33.46	33.25	32.65	32.90	32.55
20	32.11	31.98	31.75	31.57	31.71	32.21	32.71	33.30	33.03	32.57	32.95	32.48
23	32.08	31.89	31.73	31.55	31.78	32.27	32.79	34.03	32.95	32.55	33.07	32.42
26	32.11	31.85	31.75	31.53	31.75	32.35	32.87	34.17	32.82	32.53	33.02	32.38
29	32.07	31.82	31.77	31.51	31.79	32.37	33.03	33.88	32.73	32.51	33.05	32.35
Media	32.15	31.90	31.75	31.56	31.65	32.16	32.70	33.57	33.21	32.64	32.82	32.60

BARCON

(F) (67.80 m s. m.)

Giorno	G	F	M	A	M	G	L	A	S	O	N	D
2	34.84	34.50	34.18	34.00	33.68	34.15	35.12	35.90	36.75	35.46	35.16	35.80
5	34.85	34.46	34.15	33.88	33.70	34.21	35.23	36.02	36.63	35.38	35.50	35.65
8	34.83	34.40	34.13	33.75	33.72	34.26	35.23	36.17	36.50	35.30	36.30	35.58
11	34.80	34.35	34.10	33.60	33.70	34.38	35.25	36.31	36.30	35.23	36.64	35.45
14	34.78	34.30	34.09	33.70	33.80	34.50	35.26	36.45	36.18	35.15	36.78	35.36
17	34.75	34.28	34.08	33.70	33.85	34.12	35.27	36.58	36.07	35.08	36.75	35.25
20	34.72	34.30	34.05	33.72	33.90	34.71	35.30	36.72	35.95	35.08	36.58	35.20
23	34.67	34.27	34.04	33.65	33.98	34.80	35.38	36.85	35.83	35.05	36.35	35.12
26	34.60	34.25	34.21	33.66	33.99	34.92	35.70	36.97	35.70	35.02	36.22	35.04
29	34.55	34.25	34.10	33.68	33.99	35.00	35.80	36.90	35.60	34.96	35.98	34.92
Media	34.74	34.34	34.11	33.74	33.85	34.50	35.35	36.49	36.15	35.17	36.22	35.34

STRA

(F) (9.66 m s. m.)

Giorno	G	F	M	A	M	G	L	A	S	O	N	D
2	7.42	7.46	7.45	7.28	7.32	7.11	6.75	6.60	7.01	6.93	7.34	7.58
5	7.40	7.48	7.48	7.24	7.26	7.06	6.72	6.59	7.01	6.91	8.57	7.54
8	7.36	7.40	7.44	7.22	7.24	7.01	6.69	6.58	7.01	6.92	7.89	7.55
11	7.34	7.40	7.43	7.25	7.28	6.96	6.66	6.58	6.99	6.97	7.77	7.53
14	7.29	7.41	7.43	7.38	7.31	6.92	6.68	6.57	6.97	7.01	7.61	7.48
17	7.27	7.43	7.41	7.46	7.29	6.89	6.60	6.70	6.95	7.04	7.55	7.43
20	7.26	7.46	7.39	7.46	7.26	6.86	6.57	6.76	6.96	7.13	7.56	7.41
23	7.27	7.46	7.36	7.46	7.23	6.88	6.58	6.82	6.96	7.18	7.52	7.38
26	7.35	7.46	7.34	7.42	7.19	6.81	6.59	6.89	6.95	7.21	7.51	7.34
29	7.40	7.46	7.31	7.37	7.16	6.78	6.60	6.95	6.94	7.28	7.50	7.31
Media	7.34	7.44	7.40	7.35	7.25	6.92	6.64	6.70	6.97	7.06	7.68	7.45

CASTELFRANCO VENETO

(F) (41.79 m s. m.)

Giorno	G	F	M	A	M	G	L	A	S	O	N	D
2	36.61	36.28	36.08	35.79	35.61	35.65	35.97	36.63	37.47	37.00	37.02	37.33
5	36.58	36.26	36.04	35.74	35.60	35.67	35.99	36.71	37.41	36.98	37.62	37.30
8	36.54	36.21	36.01	35.70	35.54	35.68	36.04	36.79	37.39	36.96	37.54	37.24
11	36.50	36.29	35.99	35.66	35.57	35.69	36.07	36.87	37.34	36.95	37.58	37.21
14	36.45	36.17	35.98	35.67	35.59	35.70	36.09	36.96	37.29	37.04	37.49	37.19
17	36.41	36.19	35.95	35.67	35.61	35.73	36.12	36.99	37.27	37.01	37.47	37.07
20	36.39	36.14	35.98	35.69	35.62	35.78	36.16	37.21	37.23	36.99	37.48	37.00
23	36.36	36.14	35.91	35.67	35.61	35.82	36.27	37.41	37.18	36.98	37.39	36.94
26	36.37	36.11	35.89	35.64	35.61	35.86	36.32	37.44	37.13	36.91	37.37	36.87
29	36.32	36.09	35.85	35.61	35.64	35.88	36.47	37.45	37.05	36.97	37.36	36.84
Media	36.45	36.19	35.96	35.68	35.60	35.75	36.15	37.05	37.28	36.97	37.42	37.10

CASTELLO DI GODEGO

(F) (54.92 m s. m.)

Giorno	G	F	M	A	M	G	L	A	S	O	N	D
2	41.14	39.95	39.60	39.21	38.99	38.93	39.41	40.39	41.31	40.87	40.83	41.56
5	41.17	39.87	39.59	39.15	38.99	38.94	39.49	40.45	41.30	40.86	41.57	41.53
8	41.09	39.82	39.57	39.12	38.98	38.97	39.47	40.57	41.28	40.82	41.73	41.47
11	41.01	39.82	39.52	39.09	38.88	39.00	39.51	40.64	41.30	40.79	41.79	41.42
14	40.95	39.79	39.49	39.02	38.94	39.03	39.57	40.72	41.29	40.75	41.82	41.24
17	40.69	39.73	39.45	39.02	38.90	39.14	39.55	40.88	41.21	40.73	41.77	41.18
20	40.16	39.72	39.42	38.99	38.95	39.19	39.55	40.91	41.16	40.71	41.73	41.11
23	40.12	39.68	39.32	38.95	38.95	39.24	39.69	40.98	41.13	40.76	41.71	41.00
26	40.08	39.63	39.22	39.03	38.94	39.26	39.90	41.16	41.14	40.80	41.65	41.00
29	39.99	39.63	39.20	39.04	38.95	39.36	40.15	41.27	40.93	40.78	41.60	40.86
Media	40.64	39.76	39.44	39.06	38.94	39.11	39.63	40.80	41.20	40.79	41.62	41.24

VILLARAPPA

(F) (23.92 m s. m.)

Giorno	G	F	M	A	M	G	L	A	S	O	N	D
2	21.62	21.77	21.72	21.71	21.63	21.58	21.48	21.62	21.62	21.29	21.28	22.09
5	21.64	21.75	21.71	21.70	21.64	21.56	21.46	21.54	21.72	21.25	22.22	22.12
8	21.63	21.77	21.74	21.69	21.72	21.55	21.45	21.63	21.57	21.22	21.92	22.07
11	21.65	21.76	21.78	21.67	21.65	21.53	21.44	21.47	21.51	21.27	22.07	22.07
14	21.66	21.78	21.75	21.67	21.63	21.52	21.36	21.44	21.51	21.52	22.00	22.04
17	21.67	21.77	21.77	21.66	21.62	21.53	21.42	22.12	21.62	21.70	21.87	22.07
20	21.68	21.74	21.78	21.66	21.61	21.51	21.42	22.03	21.51	21.82	21.89	22.05
23	21.69	21.74	21.77	21.66	21.60	21.51	21.41	21.82	21.47	21.28	21.92	22.10
26	21.72	21.73	21.72	21.64	21.58	21.49	21.42	21.72	21.49	21.72	21.82	22.13
29	21.74	21.68	21.69	21.62	21.57	21.52	21.47	21.57	21.32	21.32	21.89	22.19
Media	21.67	21.75	21.74	21.67	21.62	21.53	21.43	21.70	21.53	21.39	21.89	22.09

VILLA DEL CONTE

(F) (28.36 m s. m.)

Giorno	G	F	M	A	M	G	L	A	S	O	N	D
2	26.26	26.21	26.26	26.26	26.16	26.16	26.01	25.94	25.46	26.16	26.10	26.45
5	26.21	26.21	26.26	26.21	26.16	26.16	26.01	25.94	25.44	26.15	26.09	26.46
8	26.21	26.19	26.24	26.16	26.16	26.16	26.01	25.94	25.46	26.14	26.09	26.46
11	26.21	26.18	26.26	26.16	26.16	26.16	26.01	25.94	25.46	26.13	26.62	26.46
14	26.21	26.18	26.19	26.14	26.16	26.16	26.01	25.91	26.26	26.12	26.61	25.46
17	26.20	26.18	26.18	26.21	26.14	26.26	26.01	26.16	26.26	26.16	26.60	25.46
20	26.20	26.17	26.24	26.21	26.11	26.13	25.99	26.16	26.21	26.11	26.46	25.46
23	26.19	26.14	26.23	26.26	26.11	26.12	25.96	26.14	26.16	26.11	26.41	25.46
26	26.20	26.16	26.22	26.26	26.11	26.06	25.96	26.13	26.16	26.10	26.41	25.45
29	26.19	26.19	26.21	26.24	26.10	26.04	25.95	26.12	26.16	26.09	26.41	24.45
Media	26.21	26.18	26.23	26.21	26.14	26.14	25.99	26.04	25.90	26.13	26.39	25.86

ABBAZIA PISANI

(F) (35.68 m s. m.)

Giorno	G	F	M	A	M	G	L	A	S	O	N	D
2	34.09	34.12	34.14	33.96	33.93	33.63	asc.	33.97	34.23	33.99	34.16	34.23
5	34.06	34.10	34.13	33.92	33.98	33.52	asc.	33.89	34.17	33.98	34.23	34.17
8	34.08	34.11	34.14	33.96	34.10	33.54	asc.	33.74	34.12	34.00	34.22	34.10
11	34.07	34.13	34.13	34.13	34.08	33.50	asc.	33.99	34.11	34.02	34.17	34.16
14	34.07	34.13	34.02	34.13	34.05	33.45	asc.	33.91	34.09	34.21	34.15	34.13
17	34.04	34.08	34.13	34.16	33.90	33.42	asc.	33.97	34.08	34.17	34.15	34.16
20	34.07	34.10	34.13	34.16	33.91	33.39	asc.	34.15	34.08	34.15	34.14	34.07
23	34.09	34.17	34.08	34.07	33.86	33.35	asc.	34.23	34.00	34.09	34.17	34.06
26	34.17	34.15	34.11	34.14	33.76	33.37	33.67	34.23	33.98	34.23	34.20	34.06
29	34.14	34.15	33.99	34.13	33.67	33.37	34.08	34.17	34.02	34.23	34.19	34.09
Media	34.09	34.13	34.10	34.07	33.93	33.44	»	34.02	34.08	34.11	34.18	34.12

MARSANGO

(F) (25.34 m s. m.)

Giorno	G	F	M	A	M	G	L	A	S	O	N	D
2	23.50	23.49	23.67	23.19	23.20	22.80	22.56	22.47	22.58	22.60	23.49	23.61
5	23.45	23.43	23.55	23.11	23.18	22.84	22.58	22.50	22.54	22.59	23.74	23.49
8	23.40	23.43	23.49	23.09	23.34	22.80	22.49	22.46	22.51	22.56	23.69	23.44
11	23.34	23.44	23.39	23.30	23.34	22.75	22.48	22.51	22.50	22.63	23.29	23.41
14	23.29	23.79	23.38	23.69	23.47	22.60	22.37	22.47	22.54	23.24	23.34	23.36
17	23.28	23.59	23.37	23.63	23.39	22.55	22.40	22.45	22.55	23.34	23.29	23.32
20	23.19	23.55	23.34	23.59	23.06	22.50	22.44	22.90	22.46	23.26	23.34	23.27
23	23.74	22.46	23.31	23.58	22.98	22.62	22.40	22.69	22.51	23.34	23.24	23.22
26	23.59	22.51	23.26	23.50	22.89	22.64	22.32	22.92	22.62	23.45	23.33	23.19
29	23.54	22.51	23.21	23.37	22.81	22.52	22.14	22.64	22.62	23.54	23.69	23.16
Media	23.43	23.22	23.40	23.43	23.18	22.66	22.40	22.61	22.54	23.05	23.45	23.35

SANT'ANNA MOROSINA (Segheria)

(F) (31.06 m s. m.)

Giorno	G	F	M	A	M	G	L	A	S	O	N	D
2	29.29	29.27	29.29	29.27	29.23	29.21	29.23	29.25	29.49	29.35	29.50	29.28
5	29.21	29.27	29.29	29.27	29.23	29.21	29.23	29.25	29.35	29.33	29.35	29.28
8	29.27	29.26	29.29	29.26	29.21	29.21	29.28	29.25	29.35	29.31	29.32	29.26
11	29.27	29.26	29.27	29.27	29.25	29.21	29.20	29.25	29.33	29.31	29.29	29.25
14	29.27	29.26	29.27	29.37	29.25	29.21	29.23	29.25	29.31	29.30	29.31	29.23
17	29.27	29.30	29.37	29.35	29.25	29.22	29.36	29.70	29.30	29.46	29.31	29.27
20	29.30	29.35	29.30	29.27	29.23	29.22	29.27	29.55	29.25	29.35	29.33	29.35
23	29.34	29.33	29.25	29.25	29.25	29.23	29.23	29.35	29.25	29.33	29.33	29.23
26	29.33	29.29	29.25	29.25	29.23	29.23	29.29	29.33	29.24	29.45	29.30	29.23
29	29.34	29.29	29.27	29.23	29.25	29.23	29.29	29.39	29.24	29.40	29.30	29.23
Media	29.29	29.29	29.28	29.27	29.25	29.23	29.25	29.35	29.31	29.35	29.35	29.25

CAMPO SAN MARTINO

(F) (25.98 m s. m.)

Giorno	G	F	M	A	M	G	L	A	S	O	N	D
2	21.87	21.60	21.70	21.06	21.03	20.63	20.38	20.73	20.35	20.23	20.73	22.70
5	21.76	21.45	21.64	20.88	20.86	20.49	20.34	20.55	20.29	20.29	21.06	22.64
8	21.88	21.38	21.56	20.76	20.73	20.42	20.25	20.46	20.24	20.21	22.43	22.53
11	21.74	21.31	21.45	20.83	20.81	20.48	20.32	20.52	20.32	20.26	22.50	22.11
14	21.65	21.13	21.26	20.71	20.69	20.44	20.26	20.41	20.36	20.32	22.64	22.03
17	21.47	21.21	21.14	20.58	20.63	20.36	20.14	20.35	20.28	20.48	22.68	21.88
20	21.53	21.43	21.33	20.46	20.55	20.45	20.28	20.50	20.28	20.43	22.62	21.76
23	21.58	21.52	21.30	21.03	20.77	20.53	20.28	20.39	20.19	20.36	22.69	21.65
26	21.64	21.65	21.19	21.38	20.64	20.56	19.96	20.28	20.25	20.49	22.58	21.56
29	21.71	21.65	21.18	21.20	20.51	20.46	19.97	20.23	20.56	20.58	22.59	21.46
Media	21.68	21.45	21.34	20.89	20.72	20.45	20.21	20.42	20.28	20.36	22.25	22.03

PAVIOLA

(F) (29.29 m s. m.)

Giorno	G	F	M	A	M	G	L	A	S	O	N	D
2	26.89	26.82	26.89	26.44	26.41	25.21	26.24	26.14	25.97	25.75	26.64	27.11
5	26.86	26.73	26.79	26.40	26.32	25.29	26.29	26.11	26.02	25.70	27.69	27.13
8	26.64	26.61	26.95	26.37	26.19	25.37	26.22	25.84	25.90	25.67	27.54	27.12
11	26.61	26.58	26.94	26.42	26.09	25.42	26.17	25.95	25.84	25.64	27.39	27.03
14	26.52	26.45	26.82	26.66	25.94	25.57	26.12	25.89	25.80	26.21	27.20	26.94
17	26.45	26.54	26.76	26.81	25.81	25.69	26.07	25.86	25.99	26.29	27.09	26.89
20	26.34	26.79	26.76	26.89	25.72	25.99	26.14	25.92	25.74	26.33	26.95	26.82
23	26.64	26.91	26.74	26.70	25.58	25.96	26.21	25.94	25.70	26.31	26.86	26.71
26	26.82	26.95	26.71	26.54	25.35	25.95	26.21	25.89	25.68	26.34	26.95	26.57
29	26.98	26.94	26.46	26.44	25.18	25.91	26.27	25.95	25.67	26.49	27.03	26.47
Media	26.67	26.74	26.78	26.57	25.86	25.64	26.19	25.95	25.83	26.06	27.12	26.88

BOLZONELLA

(F) (37.19 m s. m.)

Giorno	G	F	M	A	M	G	L	A	S	O	N	D
2	35.54	35.52	35.54	35.45	35.49	35.49	35.49	35.50	35.51	35.50	35.74	35.59
5	35.54	35.49	35.56	35.46	35.47	35.49	35.51	35.50	35.49	35.51	36.07	35.57
8	35.57	35.56	35.52	35.49	35.47	35.48	35.49	35.51	35.50	35.53	35.89	35.56
11	35.54	35.49	35.51	35.49	35.45	35.46	35.49	35.49	35.52	35.53	35.69	35.54
14	35.54	35.59	35.54	35.51	35.44	35.49	35.49	35.49	35.49	35.54	35.59	35.54
17	35.52	35.59	35.54	35.49	35.43	35.50	35.49	35.50	35.50	35.56	35.57	35.53
20	35.54	35.64	35.52	35.49	35.45	35.49	35.51	35.51	35.52	35.59	35.54	35.53
23	35.56	35.65	35.50	35.49	35.45	35.49	35.51	35.51	35.51	35.59	35.59	35.54
26	35.56	35.69	35.45	35.51	35.45	35.49	35.51	35.51	35.51	35.64	35.56	35.54
29	35.54	35.59	35.49	35.51	35.46	35.49	35.52	35.49	35.51	35.64	35.59	35.54
Media	35.54	35.58	35.52	35.49	35.45	35.49	35.50	35.50	35.51	35.56	35.68	35.55

ROSA' (Borgo Tocchi)

(F) (97.86 m s. m.)

Giorno	G	F	M	A	M	G	L	A	S	O	N	D
2	53.46	52.63	52.21	52.21	52.26	52.23	52.83	53.31	53.49	54.18	54.24	54.32
5	53.44	52.61	52.18	52.24	52.29	52.22	52.89	53.29	53.32	54.14	54.16	54.36
8	53.48	52.56	52.16	52.18	52.21	52.26	52.91	53.26	53.26	54.09	54.21	54.39
11	53.49	52.54	52.20	52.23	52.25	52.24	52.96	53.28	53.36	54.31	54.19	54.46
14	53.43	52.53	52.22	52.22	52.26	52.21	52.98	53.27	53.51	54.28	54.17	54.48
17	53.41	52.52	52.24	52.20	52.24	52.23	52.91	53.26	53.66	54.23	54.15	54.53
20	53.26	52.50	52.26	52.23	52.21	52.36	52.96	53.31	53.76	54.19	54.16	54.68
23	53.11	52.36	52.28	52.20	52.26	52.61	52.96	53.30	53.81	54.26	54.21	54.59
26	52.66	52.31	52.31	52.29	52.28	52.76	52.96	53.28	53.86	54.22	54.24	54.54
29	52.61	52.16	52.26	52.27	52.26	52.81	53.36	53.31	54.21	54.28	54.23	54.58
Media	53.23	52.47	52.23	52.23	52.25	52.39	52.97	53.29	53.62	54.22	54.20	54.48

STROPPARI

(F) (70.50 m s. m.)

Giorno	G	F	M	A	M	G	L	A	S	O	N	D
2	54.81	54.18	53.72	53.67	54.07	54.40	55.56	55.63	55.59	54.96	56.29	55.46
5	54.74	54.06	53.73	53.69	54.10	54.49	55.49	55.55	55.52	55.05	56.55	55.25
8	54.62	54.01	53.72	53.72	54.10	54.58	55.45	55.45	55.47	55.10	56.98	55.13
11	54.55	53.96	53.69	53.80	54.11	54.69	55.39	55.40	55.43	55.20	57.24	54.86
14	54.48	53.99	53.68	53.85	54.12	54.80	55.58	55.47	55.24	55.69	56.31	54.57
17	54.40	53.83	53.58	53.94	54.15	54.96	55.54	55.28	55.35	55.50	56.69	54.65
20	54.35	53.78	53.54	54.00	54.14	55.01	55.58	55.57	55.24	55.69	56.31	54.57
23	54.27	53.77	53.52	54.01	54.13	55.20	55.62	55.52	55.12	55.80	55.89	54.54
26	54.28	53.75	53.51	54.03	54.15	55.35	55.64	55.56	55.00	55.96	55.67	54.20
29	54.14	53.77	53.55	54.06	54.25	55.59	55.66	55.61	54.92	56.05	55.49	54.13
Media	54.46	53.90	53.62	53.85	54.18	54.90	55.54	55.48	55.34	55.46	56.45	54.72

CARTIGLIANO

(F) (85.99 m s. m.)

Giorno	G	F	M	A	M	G	L	A	S	O	N	D
2	69.99	68.89	70.81	69.66	70.57	70.12	68.81	71.22	73.44	72.46	74.02	70.39
5	69.79	68.80	70.87	69.68	70.74	68.21	67.29	71.19	73.29	72.43	75.35	70.81
8	69.66	68.06	70.85	69.74	71.41	68.77	66.66	70.93	73.17	73.55	75.02	70.18
11	69.34	67.91	70.76	69.81	71.38	68.09	66.25	71.63	73.08	72.71	74.43	70.03
14	68.89	69.07	70.47	70.39	71.15	67.10	65.85	71.52	72.89	72.46	73.65	69.52
17	68.56	69.59	70.26	70.41	70.89	69.52	67.52	72.06	72.88	73.57	72.97	68.96
20	68.84	70.01	70.13	70.44	70.65	69.90	70.41	73.47	72.96	74.14	72.20	68.40
23	68.70	70.69	69.97	70.45	70.36	69.30	70.90	73.34	71.68	73.99	71.44	67.99
26	68.54	70.83	70.01	70.49	70.45	70.29	71.09	73.48	72.49	73.88	70.79	67.68
29	68.49	70.89	69.86	70.55	70.48	69.90	71.16	73.50	72.40	74.13	70.32	67.30
Media	69.07	69.31	70.40	70.16	70.51	69.12	68.60	72.21	72.83	72.23	73.02	69.13

Casa BASTIANELLO G. - PADOVA (Bassanello)

(F) (11.15 m s. m.)

Giorno	G	F	M	A	M	G	L	A	S	O	N	D
2	9.14	9.08	9.07	9.07	9.14	9.08	8.94	8.92	8.99	8.97	9.08	9.29
5	9.17	9.04	9.02	9.08	9.17	9.09	8.91	8.92	9.04	8.95	9.45	9.33
8	9.15	9.05	9.08	9.15	9.15	9.04	8.92	8.89	9.02	8.93	9.39	9.33
11	9.16	9.04	9.01	9.18	9.08	9.02	8.92	8.91	9.05	8.91	9.32	9.29
14	9.12	9.02	9.05	9.14	9.18	9.01	8.92	8.90	9.02	8.95	9.18	9.25
17	9.15	9.01	9.08	9.12	9.08	9.03	8.94	8.97	9.02	8.99	9.13	9.19
20	9.17	9.02	9.09	9.15	9.09	9.01	8.99	8.95	8.98	9.06	9.09	9.15
23	9.13	9.00	9.07	9.16	9.04	8.98	8.96	8.97	8.97	9.04	9.06	9.11
26	9.06	8.99	9.06	9.12	9.02	8.97	8.95	8.98	8.99	9.02	9.18	9.09
29	9.07	8.98	9.05	9.16	9.01	8.94	8.97	8.97	8.96	9.06	9.21	9.02
Media	9.13	9.02	9.05	9.13	9.09	9.02	8.94	8.93	9.00	8.99	9.22	9.21

Casa VAROTTO G. - PADOVA (Bassanello)

(F) (11.13 m s. m.)

Giorno	G	F	M	A	M	G	L	A	S	O	N	D
2	10.27	10.32	10.39	10.27	10.26	10.16	9.97	10.05	10.12	10.21	10.30	10.47
5	10.24	10.33	10.37	10.23	10.24	10.12	9.96	10.08	10.17	10.17	10.50	10.53
8	10.29	10.33	10.40	10.30	10.25	10.14	9.94	10.09	10.16	10.16	10.43	10.49
11	10.29	10.31	10.41	10.25	10.26	10.09	9.98	10.11	10.19	10.15	10.47	10.39
14	10.24	10.30	10.30	10.24	10.23	10.11	9.99	10.15	10.15	10.19	10.42	10.37
17	10.30	10.32	10.30	10.30	10.27	10.12	9.96	10.16	10.17	10.31	10.39	10.35
20	10.26	10.31	10.25	10.26	10.25	10.09	10.14	10.08	10.17	10.26	10.36	10.34
23	10.29	10.34	10.27	10.25	10.24	10.06	10.09	10.05	10.21	10.27	10.35	10.38
26	10.31	10.33	10.33	10.24	10.26	10.08	10.08	10.05	10.23	10.17	10.48	10.31
29	10.30	10.37	10.28	10.24	10.20	10.00	10.03	10.04	10.19	10.25	10.44	10.33
Media	10.28	10.33	10.32	10.27	10.25	10.09	10.01	10.09	10.18	10.21	10.41	10.39

Casa FAGGIN F. - PADOVA (Bassanello)

(F) (12.05 m s. m.)

Giorno	G	F	M	A	M	G	L	A	S	O	N	D
2	10.66	10.64	10.65	10.63	10.68	10.61	10.62	10.68	10.72	10.73	10.68	10.66
5	10.71	10.63	10.64	10.65	10.62	10.56	10.64	10.71	10.74	10.71	10.92	10.71
8	10.70	10.65	10.68	10.61	10.65	10.62	10.68	10.69	10.71	10.73	10.81	10.73
11	10.68	10.67	10.62	10.64	10.64	10.64	10.66	10.70	10.75	10.69	10.78	10.66
14	10.71	10.66	10.63	10.65	10.65	10.63	10.65	10.67	10.73	10.75	10.68	10.68
17	10.73	10.64	10.63	10.63	10.63	10.59	10.65	10.73	10.71	10.78	10.69	10.66
20	10.69	10.63	10.65	10.65	10.62	10.62	10.66	10.69	10.72	10.74	10.68	10.71
23	10.66	10.62	10.63	10.62	10.65	10.61	10.67	10.66	10.69	10.69	10.66	10.65
26	10.65	10.63	10.64	10.62	10.64	10.63	10.65	10.64	10.73	10.65	10.67	10.64
29	10.65	10.64	10.65	10.64	10.63	10.65	10.73	10.68	10.71	10.67	10.66	10.65
Media	10.68	10.64	10.64	10.63	10.64	10.62	10.66	10.68	10.72	10.71	10.72	10.67

Casa MINGARDO A. - PADOVA (Bassanello)

(F) (11.16 m s. m.)

Giorno	G	F	M	A	M	G	L	A	S	O	N	D
2	10.79	10.80	10.79	10.78	10.79	10.69	10.19	10.68	10.77	10.74	10.76	10.82
5	10.77	10.76	10.82	10.77	10.76	10.26	10.17	10.69	10.69	10.76	11.03	10.94
8	10.78	10.77	10.80	10.79	10.78	10.24	10.25	10.72	10.75	10.74	10.96	10.87
11	10.76	10.78	10.82	10.77	10.80	10.09	10.55	10.68	10.78	10.72	10.89	10.85
14	10.79	10.76	10.80	10.73	10.75	10.18	10.56	10.86	10.77	10.74	10.80	10.86
17	10.80	10.84	10.79	10.76	10.76	10.16	10.80	10.76	9.78	10.89	10.78	10.87
20	10.78	10.80	10.77	10.80	10.78	10.19	10.68	10.69	9.77	10.75	10.80	10.84
23	10.80	10.82	10.79	10.77	10.79	10.18	10.86	10.72	10.75	10.76	10.79	10.83
26	10.82	10.81	10.77	10.78	10.75	10.20	10.84	10.70	10.79	10.78	10.89	10.80
29	10.77	10.80	10.78	10.80	10.72	10.18	10.82	10.84	10.77	10.79	10.94	10.78
Media	10.79	10.79	10.79	10.77	10.77	10.29	10.57	10.73	10.56	10.76	10.86	10.85

PIAZZOLA SUL BRENTA

(F) (28.39 m s. m.)

Giorno	G	F	M	A	M	G	L	A	S	O	N	D
2	25.14	25.04	24.99	24.54	24.64	24.28	23.73	23.78	24.09	23.98	24.66	25.41
5	24.97	24.96	24.99	24.52	24.60	24.18	23.93	23.76	24.16	23.98	25.51	25.38
8	24.95	24.82	24.88	24.49	24.42	24.18	23.92	23.72	23.99	23.96	25.39	25.35
11	24.87	24.89	24.97	24.41	24.64	24.17	23.84	23.89	23.99	23.96	25.37	25.19
14	24.80	25.26	24.96	24.52	24.52	24.17	23.83	23.89	24.02	24.16	25.23	25.23
17	24.77	25.30	24.86	24.59	24.45	24.11	23.80	24.03	24.02	24.31	25.20	25.14
20	24.58	25.06	24.87	24.94	24.39	24.09	23.85	24.09	23.96	24.37	25.12	25.12
23	24.89	25.09	24.79	24.98	24.38	24.08	23.83	24.07	23.92	24.31	25.06	25.02
26	25.03	25.19	24.74	24.90	24.38	24.04	23.79	24.06	23.92	24.37	25.26	24.85
29	25.09	25.05	24.74	24.81	24.36	23.93	23.78	24.04	23.96	24.64	25.03	24.88
Media	24.91	25.07	24.88	24.67	24.48	24.12	23.83	23.93	24.00	24.20	25.18	25.16

CAMISANO (Via Boschi)

(F) (27.97 m s. m.)

Giorno	G	F	M	A	M	G	L	A	S	O	N	D
2	25.99	26.14	25.83	25.53	25.66	25.58	25.54	25.66	25.90	26.04	26.14	26.50
5	25.94	26.05	25.77	25.50	25.68	25.57	25.52	25.70	25.86	25.92	26.77	26.16
8	25.87	26.01	25.75	25.48	25.72	25.57	25.51	25.87	25.82	25.87	26.19	26.10
11	25.88	25.97	25.72	25.56	25.76	25.55	25.52	25.85	25.79	26.27	26.05	26.05
14	25.80	26.27	25.91	25.59	25.74	25.54	25.54	25.84	25.77	26.14	25.95	25.99
17	25.85	26.22	25.97	25.95	25.70	25.62	25.57	25.64	25.78	26.60	25.94	25.98
20	25.82	26.17	25.78	25.83	25.68	25.62	25.60	25.70	25.83	26.17	25.89	25.87
23	26.27	25.97	25.67	25.77	25.65	25.64	25.67	25.88	25.81	26.11	25.87	25.83
26	26.35	25.95	25.68	25.78	25.67	25.62	25.68	25.88	25.77	26.22	25.46	25.77
29	26.32	25.86	25.60	25.67	25.64	25.55	25.62	25.79	25.72	26.52	25.15	25.81
Media	26.00	26.06	25.76	25.66	25.69	25.59	25.57	25.78	25.80	26.17	25.96	26.00

GROSSA

(F) (30.72 m s. m.)

Giorno	G	F	M	A	M	G	L	A	S	O	N	D
2	29.51	29.54	29.44	29.36	29.42	29.20	29.22	29.29	29.41	29.64	29.97	29.60
5	29.49	29.47	29.60	29.33	29.37	29.27	29.13	29.27	29.36	29.63	30.21	29.89
8	29.42	29.44	29.56	29.32	29.42	29.29	29.01	29.36	29.32	29.58	29.76	29.62
11	29.35	29.42	29.54	29.49	29.35	29.31	28.99	29.32	29.29	29.54	29.75	29.65
14	29.32	29.47	29.52	29.48	29.33	29.29	29.02	29.27	29.28	29.51	29.74	29.64
17	29.29	29.41	29.46	29.45	29.41	29.28	29.08	29.57	29.42	29.54	29.71	29.68
20	29.52	29.49	29.43	29.44	29.37	29.26	29.47	29.55	29.41	29.48	29.62	29.60
23	29.72	29.54	29.41	29.53	29.32	29.23	29.42	29.52	29.40	29.50	29.59	29.54
26	29.64	29.53	29.39	29.52	29.31	29.42	29.35	29.47	29.37	29.82	29.54	29.45
29	29.59	29.49	29.37	29.49	29.22	29.33	29.32	29.42	29.42	29.67	29.53	29.43
Media	29.48	29.48	29.47	29.44	29.35	29.29	29.20	29.40	29.37	29.59	29.74	29.60

CAMAZZOLE - Pozzoleone (F) (55.45 m s. m.)

Giorno	G	F	M	A	M	G	L	A	S	O	N	D
2	52.65	52.60	52.74	52.64	52.75	52.84	52.72	52.87	52.92	52.75	52.91	52.78
5	52.37	52.55	52.71	52.67	52.79	52.87	52.71	52.85	52.89	52.71	53.51	52.87
8	52.68	52.58	52.69	52.54	52.84	52.86	52.69	52.79	52.87	52.69	53.79	52.84
11	52.61	52.58	52.67	52.68	52.91	52.91	52.70	52.86	52.86	52.78	53.75	52.79
14	52.59	52.57	52.71	52.71	52.85	52.84	52.68	52.77	52.84	52.80	53.46	52.77
17	52.61	52.56	52.60	52.65	52.67	52.80	52.65	53.22	52.87	53.14	53.44	52.74
20	52.61	52.55	52.59	52.64	52.61	52.77	52.96	53.20	52.83	53.18	53.06	52.72
23	52.24	52.59	52.67	52.70	52.62	52.74	52.97	53.17	52.80	53.11	52.87	52.70
26	52.61	52.57	52.71	52.67	52.59	52.76	52.94	53.14	52.78	53.04	52.84	52.68
29	52.60	52.58	52.64	52.69	52.87	52.73	52.92	53.07	52.76	53.17	52.82	52.66
Medie	52.65	52.57	52.67	52.66	52.74	52.81	52.79	52.99	52.84	52.94	53.24	52.75

CARMIGNANO (Pozzo Colonie) (F) (45.00 m s. m.)

Giorno	G	F	M	A	M	G	L	A	S	O	N	D
2	40.35	40.22	40.52	40.16	40.42	40.40	40.33	40.32	40.42	40.17	40.71	40.59
5	40.35	40.21	40.45	40.15	40.40	40.37	40.36	40.26	40.34	40.15	42.72	40.76
8	40.30	40.20	40.39	40.15	40.37	40.36	40.37	40.24	40.27	40.12	41.47	40.68
11	40.29	40.22	40.35	40.25	40.32	40.38	40.48	40.25	40.20	40.13	41.19	40.64
14	40.24	40.37	40.33	40.35	40.42	40.34	40.37	40.23	40.19	40.39	40.96	40.58
17	40.24	40.38	40.26	40.40	40.36	40.36	40.35	40.62	40.32	40.48	40.83	40.52
20	40.25	40.39	40.28	40.33	40.31	40.44	40.75	40.78	40.28	40.58	40.77	40.48
23	40.26	40.65	40.20	40.30	40.25	40.39	40.66	40.78	40.23	40.66	40.72	40.43
26	40.25	40.61	40.19	40.35	40.27	40.37	40.52	40.66	40.16	40.54	40.64	40.45
29	40.25	40.55	40.18	40.40	40.26	40.32	40.40	40.49	40.18	40.68	40.48	40.44
Medie	40.28	40.38	40.31	40.28	40.34	40.37	40.45	40.46	40.26	40.39	41.05	40.55

GAZZO (F) (35.74 m s. m.)

Giorno	G	F	M	A	M	G	L	A	S	O	N	D
2	34.23	34.06	34.27	33.79	33.85	34.74	34.34	34.26	34.23	34.06	34.06	34.26
5	34.14	34.03	34.22	33.78	33.82	34.46	34.18	34.25	34.14	33.99	34.38	34.23
8	34.06	34.02	34.14	33.77	33.88	34.38	34.42	34.20	33.97	33.94	34.34	34.24
11	34.05	34.04	34.03	34.18	34.20	34.55	34.28	34.17	33.96	34.00	34.13	34.18
14	34.01	34.18	34.00	34.10	34.14	34.44	34.62	34.16	33.93	34.14	34.10	34.14
17	33.99	34.30	33.95	34.04	33.96	34.38	34.45	34.74	33.86	34.18	34.14	34.10
20	33.96	34.39	33.92	33.98	34.14	34.26	34.56	34.56	33.82	34.08	34.16	34.03
23	33.90	34.44	33.89	33.99	34.09	34.23	34.54	34.25	33.79	34.06	34.23	33.96
26	33.89	34.42	33.85	33.88	34.25	34.08	34.24	34.26	33.78	34.28	34.16	33.93
29	33.10	34.36	33.82	33.85	34.22	34.06	34.28	34.20	33.88	34.44	34.10	33.94
Medie	34.03	34.23	34.01	33.64	34.05	34.25	34.39	34.30	33.94	34.11	34.18	34.10

BARCHE (ex Calonaga) (F) (39.81 m s. m.)

Giorno	G	F	M	A	M	G	L	A	S	O	N	D
2	38.31	38.21	38.18	38.13	38.12	38.19	38.17	38.20	38.36	38.39	38.41	38.35
5	38.26	38.18	38.17	38.11	38.14	38.23	38.16	38.26	38.28	38.31	38.83	38.36
8	38.10	38.18	38.17	38.11	38.19	38.21	38.17	38.23	38.26	38.27	38.58	38.34
11	38.16	38.16	38.14	38.20	38.22	38.21	38.16	38.26	38.24	38.28	38.37	38.30
14	38.16	38.30	38.13	38.20	38.19	38.19	38.22	38.20	38.21	38.39	38.29	38.29
17	38.15	38.31	38.14	38.21	38.18	38.23	38.33	38.45	38.26	38.38	38.26	38.26
20	38.16	38.24	38.13	38.22	38.18	38.29	38.36	38.46	38.25	38.42	38.26	38.25
23	38.27	38.24	38.13	38.21	38.18	38.25	38.31	38.30	38.28	38.37	38.25	38.23
26	38.26	38.22	38.13	38.17	38.19	38.21	38.26	38.28	38.21	38.50	38.35	38.21
29	38.25	38.21	38.13	38.14	38.19	38.18	38.30	38.25	38.22	38.49	38.32	38.20
Medie	38.22	38.22	38.14	38.17	38.18	38.22	38.24	38.29	38.25	38.38	38.39	38.28

RAMPAZZO (F) (27.97 m s. m.)

Giorno	G	F	M	A	M	G	L	A	S	O	N	D
2	26.82	26.88	26.96	26.51	26.48	26.35	26.84	26.65	26.79	26.98	27.17	27.05
5	26.81	26.83	26.90	26.49	26.44	26.34	26.85	26.72	26.79	26.81	27.27	27.02
8	26.75	26.82	26.88	26.57	26.49	26.41	26.84	26.66	26.72	26.74	27.04	26.95
11	26.67	26.88	26.86	26.68	26.52	26.58	26.86	26.87	26.69	26.90	26.84	26.85
14	26.72	27.17	26.83	26.67	26.54	26.75	26.87	26.88	26.68	27.12	26.82	26.83
17	26.77	27.08	26.78	26.80	26.47	26.85	26.98	26.97	26.72	27.11	26.83	26.80
20	26.79	26.99	26.71	26.70	26.44	26.95	26.88	27.03	26.69	27.16	26.89	26.78
23	26.87	26.83	26.65	26.65	26.40	26.82	26.86	26.85	26.65	27.14	26.98	26.74
26	27.07	26.93	26.61	26.58	26.37	26.74	26.72	26.77	26.59	27.14	26.95	26.79
29	27.09	26.88	26.57	26.53	26.35	26.77	26.68	26.78	26.67	27.16	26.89	26.78
Medie	26.84	26.93	26.77	26.61	26.45	26.66	26.83	26.82	26.70	27.03	26.96	26.86

CASA MEDA (F) (39.96 m s. m.)

Giorno	G	F	M	A	M	G	L	A	S	O	N	D
2	asc.	asc.	asc.	asc.	asc.	asc.	asc.	asc.	78.30	75.63	78.85	72.57
5	asc.	asc.	asc.	asc.	asc.	asc.	asc.	72.96	78.34	75.27	82.49	asc.
8	asc.	asc.	asc.	asc.	asc.	asc.	asc.	73.16	77.36	75.13	81.01	asc.
11	asc.	asc.	asc.	asc.	asc.	asc.	asc.	75.35	78.87	75.04	78.66	asc.
14	asc.	asc.	asc.	asc.	asc.	asc.	asc.	76.09	76.42	76.15	76.95	asc.
17	asc.	asc.	asc.	asc.	asc.	asc.	asc.	77.25	76.46	77.13	75.89	asc.
20	asc.	asc.	asc.	asc.	asc.	asc.	asc.	77.51	77.81	78.63	74.86	asc.
23	asc.	asc.	asc.	asc.	asc.	asc.	asc.	77.82	76.38	78.42	74.06	asc.
26	asc.	asc.	asc.	asc.	asc.	asc.	asc.	78.00	75.85	78.30	73.77	asc.
29	asc.	asc.	asc.	asc.	asc.	asc.	asc.	78.10	75.34	78.83	72.57	asc.
Medie	asc.	asc.	asc.	asc.	asc.	asc.	asc.	asc.	77.11	76.85	76.91	asc.

CROSARA DI NOVE (F) (79.45 m s. m.)

Giorno	G	F	M	A	M	G	L	A	S	O	N	D
2	69.52	67.93	69.88	69.20	69.65	69.64	68.65	69.54	71.63	71.38	72.66	71.00
5	69.36	67.87	69.86	69.18	69.88	69.21	68.86	69.57	71.65	71.81	73.85	71.06
8	69.21	67.83	69.89	69.14	69.94	68.78	67.28	69.98	71.67	71.26	73.81	70.89
11	69.06	67.72	69.85	69.24	69.88	68.45	66.86	70.05	71.63	71.23	73.51	70.57
14	68.80	68.29	69.78	70.41	70.22	67.82	66.54	70.45	71.62	71.48	73.06	70.25
17	68.58	68.60	69.59	69.53	70.06	68.05	67.04	70.94	71.62	71.74	72.70	69.35
20	68.49	68.96	69.50	69.50	70.00	69.45	67.62	71.31	71.68	72.32	72.27	69.19
23	68.38	68.76	69.99	69.70	69.98	69.20	68.04	71.36	71.65	72.42	72.45	69.03
26	68.26	69.71	69.43	69.69	69.84	69.28	69.25	71.45	71.50	72.40	71.38	68.80
29	68.18	69.79	69.35	69.70	69.86	69.14	69.45	71.52	71.39	72.65	71.03	68.67
Medie	68.70	68.35	69.71	69.43	69.90	68.90	67.88	70.61	71.62	71.81	72.67	69.88

CASA REGINATO (F) (91.85 m s. m.)

Giorno	G	F	M	A	M	G	L	A	S	O	N	D
2	70.06	68.79	69.89	69.91	70.20	70.34	69.40	70.00	73.36	73.15	75.62	72.59
5	69.89	68.66	70.19	70.60	70.15	70.10	68.99	70.29	73.54	73.08	76.27	72.25
8	69.85	68.51	70.38	70.66	70.35	69.83	68.76	70.43	73.68	72.98	76.83	72.08
11	69.73	68.40	70.35	70.45	70.54	69.77	68.41	70.56	73.73	72.87	76.54	71.74
14	69.65	68.57	70.48	69.94	70.84	69.69	68.16	70.72	73.44	72.90	76.22	71.56
17	69.49	68.74	70.40	69.96	70.81	69.61	67.89	71.16	73.45	73.33	75.85	71.35
20	69.36	68.85	70.27	70.03	70.75	69.48	68.44	71.84	73.66	73.44	75.10	71.11
23	69.21	69.20	70.14	70.07	70.64	69.55	69.03	72.61	73.87	73.76	74.26	71.07
26	69.08	69.71	69.85	70.15	70.55	69.71	69.49	72.87	73.33	74.36	73.24	71.01
29	69.94	69.81	69.71	70.24	70.52	69.75	69.88	73.38	73.21	73.03	72.85	70.17
Medie	69.63	68.92	70.16	70.20	70.53	69.78	68.84	71.88	73.48	73.49	75.28	71.49

POZZOLEONE

(Fr) (55.50 m s. m.)

Giorno	G	F	M	A	M	G	L	A	S	O	N	D
2	52.47	52.46	52.39	52.35	52.55	53.17	52.92	52.39	52.40	52.46	52.78	52.45
5	52.46	52.53	52.51	52.60	53.15	52.88	52.93	52.30	52.45	52.39	53.30	52.60
8	52.47	52.44	52.43	52.30	52.85	53.31	52.60	52.23	52.42	52.43	53.14	52.48
11	52.54	52.40	52.35	52.31	52.43	52.73	52.45	52.53	52.42	52.66	52.76	52.34
14	52.57	52.60	52.50	52.55	52.29	53.12	53.15	52.48	52.45	52.66	52.46	52.36
17	52.55	52.49	52.49	52.61	52.37	52.63	52.70	53.09	52.48	52.62	52.44	52.27
20	52.60	52.42	52.47	52.47	52.42	52.72	52.59	52.64	52.40	52.33	52.39	52.34
23	52.58	52.25	52.49	52.46	52.32	52.72	52.44	52.51	52.41	52.76	52.46	52.28
26	52.50	52.34	52.57	52.35	53.17	52.34	52.48	52.52	52.42	52.61	52.58	52.26
29	52.49	52.36	52.50	52.36	53.21	52.96	52.41	52.39	52.44	52.98	52.45	52.23
Media	52.52	52.43	52.49	52.43	52.73	52.86	52.67	52.49	52.43	52.64	52.66	52.36

CASA CECCHETTO

(F) (100.50 m s. m.)

Giorno	G	F	M	A	M	G	L	A	S	O	N	D
2	70.86	69.14	69.41	69.99	69.82	70.40	69.51	69.50	73.41	72.97	74.82	73.58
5	70.64	69.00	69.88	70.01	69.75	70.26	69.27	69.78	73.18	72.86	75.36	73.03
8	70.51	68.88	70.10	69.83	69.89	70.09	69.01	69.91	73.00	72.80	75.69	72.65
11	70.30	68.71	70.16	69.81	70.80	69.92	68.75	70.05	72.98	72.72	76.54	72.37
14	70.09	68.82	70.23	69.88	70.63	69.74	68.49	70.18	72.98	72.77	76.41	72.20
17	69.89	69.08	70.20	69.85	70.62	69.57	68.16	70.50	73.01	72.88	75.70	72.01
20	69.68	69.07	70.15	69.86	70.61	69.40	68.39	70.94	73.13	72.90	75.50	71.77
23	69.51	69.13	70.23	69.73	70.59	70.58	68.61	71.49	73.10	73.41	74.12	71.36
26	69.36	69.26	70.01	70.03	70.56	69.58	68.88	71.91	73.08	73.98	73.98	70.71
29	69.21	69.35	69.97	70.18	70.51	69.62	69.20	72.32	73.04	74.53	73.63	70.36
Media	70.00	69.04	70.03	69.92	70.33	69.81	68.83	70.65	73.08	73.17	75.17	72.00

SCOAZZOLO

(F) (76.08 m s. m.)

Giorno	G	F	M	A	M	G	L	A	S	O	N	D
2	68.07	66.31	67.56	67.78	67.88	68.19	67.27	67.37	69.13	69.38	70.58	69.73
5	67.96	66.69	67.58	67.70	68.06	68.02	66.99	67.49	69.19	69.37	70.94	69.64
8	67.85	66.66	67.67	67.67	68.08	67.78	66.77	67.62	69.29	69.30	71.33	69.51
11	67.69	66.52	67.85	67.64	68.27	67.74	66.54	67.84	69.34	69.22	71.47	69.30
14	67.56	66.48	68.37	67.68	68.37	67.68	66.17	68.06	69.38	69.28	71.20	69.04
17	67.40	66.57	68.79	67.77	68.08	67.64	66.24	68.19	69.44	69.40	71.02	68.79
20	67.45	66.78	69.17	67.73	68.13	67.59	66.34	68.39	69.48	69.66	70.68	68.57
23	67.17	67.01	68.58	67.82	68.27	67.57	66.60	68.58	69.51	70.07	70.36	68.21
26	67.04	66.81	67.88	67.89	68.28	67.61	67.05	68.85	69.47	70.16	71.08	67.97
29	67.05	67.08	67.81	67.92	68.31	67.65	67.23	68.99	69.40	70.42	69.85	67.64
Media	67.51	66.74	68.12	67.76	68.17	67.75	66.72	68.14	69.36	69.68	70.87	68.78

GAIANIGO (ex Colombara)

(F) (38.14 m s. m.)

Giorno	G	F	M	A	M	G	L	A	S	O	N	D
2	32.36	32.45	32.37	32.17	32.18	32.10	32.14	32.30	32.39	32.30	32.56	32.59
5	32.32	32.43	32.36	32.16	32.23	32.09	32.13	32.32	32.35	32.34	32.94	32.54
8	32.26	32.42	32.34	32.24	32.26	32.07	32.11	32.34	32.30	32.35	32.76	32.49
11	32.23	32.29	32.32	32.39	32.24	32.08	32.09	32.33	32.24	32.40	32.69	32.45
14	32.22	32.64	32.31	32.31	32.21	32.09	32.05	32.27	32.20	32.34	32.64	32.42
17	32.21	32.54	32.29	32.34	32.18	32.16	32.07	32.24	32.18	32.33	32.54	32.39
20	32.30	32.44	32.27	32.27	32.15	32.19	32.49	32.33	32.15	32.36	32.49	32.34
23	32.48	32.36	32.24	32.25	32.09	32.23	32.42	32.39	32.13	32.39	32.64	32.29
26	32.49	32.34	32.22	32.19	32.04	32.20	32.33	32.36	32.14	32.69	32.57	32.26
29	32.47	32.36	32.30	32.14	31.98	32.15	32.31	32.34	32.24	32.64	32.54	32.21
Media	32.33	32.43	32.29	32.24	32.16	32.13	32.21	32.32	32.23	32.41	32.64	32.40

GRANTORTINO

(F) (32.49 m s. m.)

Giorno	G	F	M	A	M	G	L	A	S	O	N	D
2	30.43	30.44	30.43	30.22	30.20	29.98	29.88	29.89	30.19	30.06	30.62	30.73
5	30.40	30.40	30.45	30.17	30.14	29.98	29.87	29.88	30.16	30.15	30.91	30.71
8	30.37	30.37	30.39	30.28	30.16	29.98	29.85	29.91	30.12	30.16	30.86	30.64
11	30.35	30.36	30.38	30.32	30.16	29.97	29.85	29.95	30.08	30.22	30.73	30.59
14	30.28	30.56	30.42	30.35	30.13	29.97	29.85	29.98	30.04	30.26	30.70	30.53
17	30.23	30.53	30.39	30.46	30.11	29.96	29.84	30.26	30.03	30.31	30.66	30.49
20	30.40	30.55	30.33	30.40	30.09	29.95	29.93	30.27	30.08	30.34	30.64	30.47
23	30.40	30.51	30.30	30.33	30.08	29.95	29.93	30.25	30.04	30.36	30.68	30.43
26	30.41	30.49	30.27	30.26	30.05	29.92	29.94	30.22	30.03	30.59	30.67	30.40
29	30.30	30.47	30.23	30.20	30.00	29.90	29.92	30.20	30.02	30.60	30.66	30.38
Media	30.36	30.47	30.36	30.29	30.11	29.96	29.89	30.08	30.08	30.30	30.71	30.52

SCHIAVON

(F) (72.96 m s. m.)

Giorno	G	F	M	A	M	G	L	A	S	O	N	D
2	67.73	66.51	66.71	66.38	67.55	67.61	66.87	66.16	67.77	68.56	69.76	69.27
5	67.51	66.38	66.54	66.43	67.57	67.56	66.76	66.25	67.86	68.58	70.78	69.13
8	67.40	66.26	66.36	66.47	67.60	67.51	66.58	66.31	68.06	68.59	70.56	68.98
11	67.28	66.18	66.21	66.51	67.62	67.41	66.19	66.33	68.25	68.67	70.45	68.81
14	67.21	66.10	66.20	66.69	67.62	67.23	66.05	66.43	68.42	68.81	70.29	68.71
17	67.13	66.17	66.23	66.85	67.60	66.96	65.82	66.59	68.48	68.86	70.05	68.48
20	66.98	66.31	66.26	67.01	67.56	66.96	65.71	66.89	68.56	68.91	69.90	68.31
23	66.89	66.42	66.29	67.09	67.54	66.96	65.76	67.26	68.62	69.11	69.73	68.06
26	66.67	66.58	66.33	67.19	67.60	66.94	65.96	67.61	68.58	69.30	69.61	67.71
29	66.60	66.66	66.35	67.22	67.66	66.93	66.18	67.67	68.55	69.56	69.46	67.38
Media	67.13	66.36	66.35	66.78	67.59	67.21	66.18	66.75	68.32	68.89	70.06	68.48

BRESSANVIDO

(F) (56.87 m s. m.)

Giorno	G	F	M	A	M	G	L	A	S	O	N	D
2	53.93	53.89	53.95	54.03	53.91	54.22	54.12	53.88	53.97	54.01	54.27	54.14
5	53.92	53.89	53.94	54.03	53.92	54.20	54.16	53.87	53.94	53.99	54.42	54.14
8	53.92	53.87	53.93	54.01	54.01	54.19	54.12	53.99	53.95	53.97	54.40	54.06
11	53.95	53.85	54.00	53.99	54.00	54.20	54.13	53.92	53.95	54.05	54.34	54.02
14	53.97	54.09	54.05	53.98	53.98	54.21	54.14	53.88	53.94	54.09	54.27	53.98
17	53.98	54.06	54.08	54.05	53.97	54.19	54.14	53.97	53.93	54.02	54.25	53.97
20	53.96	54.02	54.07	54.00	54.07	54.16	54.14	54.02	53.94	54.07	54.20	53.95
23	53.94	53.99	54.06	53.97	54.12	54.13	54.13	54.03	53.95	54.10	54.17	53.92
26	53.90	53.97	54.04	53.92	54.17	54.09	53.95	54.07	53.97	54.09	54.14	53.90
29	53.89	53.96	54.03	53.91	54.19	54.07	53.88	54.00	54.03	54.13	54.15	53.88
Media	53.94	53.96	54.01	53.99	54.03	54.17	54.09	53.96	53.96	54.04	54.26	54.00

QUINTO VICENTINO

(F) (36.14 m s. m.)

Giorno	G	F	M	A	M	G	L	A	S	O	N	D
2	35.74	35.54	35.66	35.82	35.68	35.19	34.99	35.25	35.29	35.04	35.29	35.86
5	35.71	35.55	35.60	35.77	35.57	35.24	34.94	35.26	35.17	35.11	36.14	35.80
8	35.67	35.60	35.54	35.49	35.52	35.27	34.91	35.19	35.14	35.19	36.11	35.78
11	35.60	35.66	35.55	35.41	35.36	35.21	34.95	35.18	35.20	35.17	35.76	35.73
14	35.82	35.68	35.59	35.34	35.59	35.14	35.14	35.20	35.12	35.29	35.64	35.64
17	35.25	35.72	35.54	35.65	35.31	35.11	35.02	35.15	35.16	35.25	35.60	35.60
20	35.44	35.75	35.42	35.80	35.28	35.05	35.17	35.24	35.29	35.11	35.82	35.57
23	35.49	35.82	35.36	35.58	35.20	35.02	35.25	35.16	35.31	35.44	35.84	35.52
26	35.73	35.63	35.29	35.37	35.09	34.95	34.97	35.11	35.35	35.39	35.76	35.45
29	35.81	35.64	35.19	35.26	34.98	34.84	35.03	35.39	35.31	35.32	35.64	35.41
Media	35.58	35.66	35.47	35.55	35.36	35.10	35.04	35.23	35.24	35.23	35.76	35.64

CASA SCHIAVO

(F) (72.45 m s. m.)

Giorno	G	F	M	A	M	G	L	A	S	O	N	D
2	66.95	65.85	65.85	66.58	66.65	67.05	66.27	65.65	67.41	68.05	69.03	68.82
5	66.86	65.73	65.88	66.52	66.80	66.97	66.04	65.74	67.45	67.95	69.36	68.73
8	66.75	65.64	66.00	66.49	66.82	66.85	66.00	65.86	67.64	67.86	69.79	68.56
11	66.63	65.51	66.34	66.45	66.93	66.77	65.74	66.03	67.76	67.78	69.85	68.34
14	66.47	65.45	66.49	66.35	67.04	66.65	65.50	66.31	67.85	67.84	69.67	68.12
17	66.39	65.37	67.45	66.41	66.78	66.49	65.95	67.36	68.03	67.98	69.54	67.96
20	66.25	65.41	67.96	66.35	66.93	66.35	65.25	66.67	68.02	68.26	69.38	67.77
23	66.17	65.51	67.45	66.54	67.05	66.25	65.34	66.83	67.99	68.49	69.26	67.54
26	66.06	65.33	66.62	66.68	67.09	66.26	65.45	67.02	67.97	68.55	69.18	67.34
29	65.97	65.50	66.61	66.70	67.10	66.28	65.49	67.19	67.94	68.58	68.91	67.09
Media	66.45	65.53	66.56	66.50	66.92	66.39	65.69	66.47	67.81	68.13	69.39	68.03

BOLZANO VICENTINO

(F) (44.19 m s. m.)

Giorno	G	F	M	A	M	G	L	A	S	O	N	D
2	42.02	41.98	42.14	41.96	41.90	42.03	41.94	42.19	41.95	41.85	42.16	42.32
5	42.00	41.96	42.11	41.96	41.89	42.24	42.12	42.10	41.93	41.92	43.05	42.24
8	41.95	41.99	42.07	41.98	42.03	42.26	42.17	42.06	41.94	41.97	42.77	42.12
11	41.99	42.01	42.05	42.06	42.05	42.07	42.22	42.06	41.95	41.96	42.62	42.00
14	42.06	42.05	42.00	42.03	42.00	42.04	42.21	42.00	41.97	42.00	42.05	41.95
17	42.07	42.02	41.98	42.01	41.96	42.26	42.02	41.98	41.96	42.18	42.03	41.93
20	41.96	42.06	41.94	42.00	41.96	42.39	42.00	41.97	41.93	42.10	42.04	41.89
23	41.97	42.04	41.95	41.96	42.03	42.26	41.96	41.97	41.91	42.14	42.05	41.91
26	42.03	42.09	41.94	41.94	42.05	42.23	41.92	41.96	41.87	42.70	42.19	41.95
29	41.98	42.09	41.97	41.90	42.05	42.19	41.99	41.94	41.84	42.74	42.73	41.96
Media	42.01	42.05	42.01	41.90	41.99	42.30	42.05	42.03	41.92	42.16	42.57	42.08

MARAGNOLE

(F) (77.00 m s. m.)

Giorno	G	F	M	A	M	G	L	A	S	O	N	D
2	67.48	65.78	66.31	67.34	68.08	67.72	65.84	66.34	68.60	68.67	70.45	69.95
5	67.21	65.71	66.70	67.20	68.06	67.41	65.71	66.69	68.78	68.68	71.19	69.70
8	67.09	65.65	66.99	67.04	68.08	67.21	65.58	66.83	68.95	68.70	71.40	69.62
11	66.93	65.49	67.23	67.01	68.17	67.00	65.44	66.96	69.12	68.78	71.48	69.45
14	66.78	65.64	67.48	66.97	68.26	66.79	65.32	67.08	69.05	68.82	71.29	69.26
17	66.62	65.51	67.58	66.96	68.33	66.63	65.23	67.36	68.95	68.98	71.15	69.05
20	66.49	65.49	67.66	67.15	68.40	66.48	65.10	67.54	68.82	68.39	70.86	68.83
23	66.34	65.64	67.63	67.45	68.30	66.29	65.24	67.73	68.73	69.61	70.58	68.62
26	66.22	65.36	67.55	67.70	68.18	66.11	65.54	67.94	68.62	69.82	70.35	68.38
29	66.09	65.99	67.46	67.95	67.93	65.99	65.88	68.38	68.49	70.04	70.11	68.13
Media	66.72	65.68	67.26	67.28	68.17	66.76	65.49	67.28	68.81	69.14	70.88	69.51

MONTICELLO CONTE OTTO

(F) (40.64 m s. m.)

Giorno	G	F	M	A	M	G	L	A	S	O	N	D
2	40.20	40.15	40.40	39.75	39.69	39.49	39.23	39.26	39.56	39.55	40.35	40.33
5	40.05	40.10	40.05	39.70	39.83	39.45	39.23	39.29	39.60	39.49	40.53	40.37
8	39.90	40.02	40.17	39.67	39.87	39.43	39.20	39.33	39.52	39.50	40.49	40.25
11	39.93	39.94	40.10	39.85	39.81	39.40	39.17	39.26	39.51	39.58	40.42	40.22
14	39.98	40.25	40.02	39.83	39.75	39.35	39.13	39.27	39.44	39.86	40.33	40.15
17	40.09	40.33	39.95	40.15	39.68	39.33	39.14	39.68	39.44	40.13	40.10	40.02
20	39.95	40.37	39.89	40.09	39.62	39.28	39.15	39.74	39.47	40.17	40.22	39.94
23	39.83	40.33	39.85	39.90	39.55	39.27	39.27	39.80	39.50	40.43	40.18	39.92
26	40.07	40.26	39.80	39.83	39.53	39.25	39.25	39.67	39.53	40.39	40.05	39.87
29	40.23	40.15	39.77	39.81	39.51	39.24	39.22	39.56	39.62	40.37	40.01	39.85
Media	40.02	40.19	39.96	39.86	39.68	39.35	39.20	39.49	39.52	39.95	40.27	40.09

DUEVILLE

(F) (59.87 m s. m.)

Giorno	G	F	M	A	M	G	L	A	S	O	N	D
2	55.36	54.67	54.84	55.09	55.10	55.36	54.66	54.92	55.87	55.48	56.87	56.65
5	55.24	54.64	54.90	55.06	55.24	55.27	54.60	55.10	55.76	55.43	56.88	56.62
8	55.13	54.63	54.96	55.02	55.30	55.18	54.55	55.28	55.68	55.40	56.90	56.56
11	55.05	54.68	55.00	55.02	55.42	55.10	54.46	55.37	55.62	55.38	56.95	56.50
14	54.92	54.61	55.08	55.02	55.44	54.97	54.40	55.45	55.60	55.41	56.96	56.41
17	54.88	54.66	55.09	55.01	55.51	54.93	54.51	55.47	55.66	55.42	56.97	56.32
20	54.85	54.71	55.15	55.02	55.58	54.89	54.77	55.49	55.62	55.50	56.92	56.28
23	54.79	54.74	55.17	55.02	55.63	54.82	54.77	55.56	55.58	55.72	56.88	56.16
26	54.74	54.76	55.15	55.02	55.50	54.76	54.74	55.60	55.58	55.85	56.77	56.03
29	54.68	54.78	55.12	55.02	55.43	54.72	54.95	55.68	55.50	55.70	56.67	56.00
Media	54.96	54.68	55.04	55.08	55.41	55.00	54.64	55.59	55.64	55.58	56.88	56.35

ROTA DI CALDIERO

(F) (40.18 m s. m.)

Giorno	G	F	M	A	M	G	L	A	S	O	N	D
2	36.46	36.42	36.37	36.14	35.98	34.88	34.68	34.65	34.79	34.78	35.77	36.34
5	36.48	36.40	36.36	36.12	35.99	34.85	34.63	34.57	34.72	34.98	36.39	36.30
8	36.50	36.38	36.33	36.09	35.98	34.80	34.57	34.59	34.64	34.90	36.28	36.25
11	36.41	36.34	36.29	36.07	35.99	34.78	34.65	34.60	34.56	34.77	36.16	36.14
14	36.37	36.33	36.26	36.04	35.08	34.82	34.53	34.26	34.52	34.70	36.08	36.09
17	36.29	36.33	36.25	36.02	35.08	34.85	34.48	34.80	34.47	35.18	36.00	36.00
20	36.31	36.35	36.23	36.08	34.99	34.76	34.57	35.07	34.39	35.28	35.90	35.86
23	36.34	36.38	36.21	36.07	34.90	34.74	34.50	34.91	34.48	35.36	35.88	36.03
26	36.38	36.39	36.19	36.05	34.96	34.70	34.45	35.06	34.65	35.30	36.06	36.01
29	36.43	36.43	36.17	36.02	34.90	34.74	34.58	34.90	34.60	35.52	36.20	35.56
Media	36.40	36.37	36.27	36.07	35.39	34.79	34.56	34.69	34.58	35.07	36.07	36.06

VAGO

(F) (42.98 m s. m.)

Giorno	G	F	M	A	M	G	L	A	S	O	N	D
2	41.87	41.62	42.02	41.47	41.17	40.87	40.59	40.44	41.77	41.07	43.33	42.99
5	41.75	41.53	42.00	41.32	41.04	40.85	40.56	40.41	41.99	41.16	43.84	43.19
8	41.62	41.61	41.86	41.25	41.11	40.78	40.52	40.37	41.41	41.39	43.75	43.14
11	41.67	41.65	41.80	41.20	41.16	40.73	40.57	40.44	41.37	41.28	43.73	42.88
14	41.61	41.97	41.76	41.26	41.15	40.79	40.38	40.45	41.29	41.31	43.71	42.56
17	41.55	42.29	41.67	41.25	41.11	40.85	40.38	41.61	41.45	41.30	43.66	42.38
20	41.45	42.20	41.59	41.58	41.08	40.80	40.41	41.63	41.38	41.43	43.47	42.28
23	41.50	42.17	41.57	41.45	40.97	40.76	40.39	41.69	41.29	42.22	43.19	42.13
26	41.58	42.13	41.54	41.31	40.94	40.66	40.30	41.90	41.31	42.76	43.03	41.90
29	41.60	42.03	41.51	41.27	40.96	40.64	40.28	41.93	41.11	43.04	42.86	41.91
Media	41.62	41.92	41.73	41.34	41.07	40.77	40.41	41.03	41.40	41.70	43.46	42.54

SPEZZAPIETRA

(F) (40.76 m s. m.)

Giorno	G	F	M	A	M	G	L	A	S	O	N	D
2	38.60	38.51	38.62	38.46	38.54	38.66	38.64	38.83	39.23	38.79	38.24	38.98
5	38.58	38.50	38.61	38.43	38.55	38.61	38.63	38.76	39.13	38.76	39.54	38.96
8	38.56	38.52	38.57	38.44	38.58	38.57	38.61	38.77	39.06	38.74	39.51	38.93
11	38.55	38.54	38.55	38.45	38.62	38.66	38.58	38.80	38.98	38.73	39.46	38.88
14	38.54	38.56	38.55	38.47	38.69	38.70	38.59	38.76	38.92	38.73	39.38	38.80
17	38.53	38.60	38.51	38.52	38.69	38.75	38.66	39.21	39.03	39.22	39.19	38.71
20	38.51	38.62	38.50	38.58	38.68	38.76	38.79	39.29	38.97	39.18	39.15	38.67
23	38.50	38.64	38.48	38.57	38.68	38.78	38.91	39.33	38.91	39.09	39.08	38.63
26	38.62	38.65	38.47	38.55	38.69	38.75	38.86	39.53	38.85	39.14	39.05	38.60
29	38.68	38.66	38.45	38.54	38.75	38.67	38.87	39.29	38.81	39.27	38.99	38.58
Media	38.57	38.58	38.53	38.50	38.65	38.69	38.71	39.04	38.99	38.96	39.16	38.77

RALDON

(F) (36.96 m s. m.)

Giorno	G	F	M	A	M	G	L	A	S	O	N	D
2	33.38	33.13	33.06	32.87	33.06	33.76	34.20	34.46	34.39	34.19	34.28	34.09
5	33.36	33.14	33.04	32.79	33.11	33.66	34.16	34.39	34.33	34.11	34.47	34.07
8	33.33	33.11	33.03	32.76	33.14	33.81	34.19	34.47	34.25	34.06	34.45	34.05
11	33.29	33.08	33.02	32.84	33.31	33.86	34.21	34.51	34.29	34.03	34.41	33.96
14	33.28	33.07	33.01	32.90	33.33	34.01	34.16	34.53	34.33	34.01	34.36	33.91
17	33.25	33.10	32.99	32.91	33.39	34.06	34.38	34.63	34.34	34.07	34.28	33.86
20	33.21	33.11	32.96	32.92	33.40	34.09	34.53	34.66	34.32	34.20	34.24	33.85
23	33.21	33.10	32.94	32.91	33.45	34.12	34.53	34.58	34.26	34.20	34.18	33.81
26	33.17	33.08	32.92	32.99	33.46	34.14	34.49	34.55	34.24	34.20	34.15	33.76
29	33.17	33.09	32.91	33.06	33.61	34.15	34.43	34.46	34.21	34.23	34.11	33.71
Medie	33.26	33.11	32.99	32.89	33.39	33.97	34.33	34.52	34.30	34.13	34.30	33.91

SAN FERMO

(F) (43.45 m s. m.)

Giorno	G	F	M	A	M	G	L	A	S	O	N	D
2	38.31	38.15	38.07	37.93	38.70	39.39	39.82	39.98	39.55	39.35	39.19	38.92
5	38.27	38.11	38.06	37.92	38.71	39.45	39.81	39.98	39.52	39.34	39.17	38.89
8	38.25	38.11	38.03	37.92	38.75	39.48	39.83	40.02	39.50	39.25	39.16	38.87
11	38.22	38.09	38.00	37.96	38.78	39.55	39.85	40.05	39.50	39.21	39.14	38.82
14	38.20	38.10	38.01	38.05	38.85	39.67	39.85	40.05	39.56	39.17	39.11	38.77
17	38.18	38.12	37.98	39.80	38.91	39.75	39.86	40.07	39.45	39.15	39.11	38.75
20	38.17	38.10	37.97	38.94	39.00	39.74	39.91	40.06	39.43	39.13	39.10	38.73
23	38.15	38.09	37.95	38.85	39.10	39.77	39.93	40.10	39.40	39.10	39.12	38.70
26	38.15	38.09	37.94	38.79	39.19	39.79	39.95	39.99	39.39	39.15	39.07	38.68
29	38.14	38.08	37.94	38.74	39.33	39.80	39.95	39.85	39.36	39.21	39.00	38.68
Medie	38.20	38.10	37.99	38.41	38.98	39.64	39.88	40.01	39.47	39.21	39.12	38.78

DOSSOBUONO

(F) (65.43 m s. m.)

Giorno	G	F	M	A	M	G	L	A	S	O	N	D
2	49.17	48.49	48.18	47.75	48.23	49.22	50.41	50.42	51.23	51.10	50.73	50.24
5	49.13	48.55	48.14	47.73	48.28	49.37	50.53	50.48	51.21	51.14	50.68	50.19
8	49.08	48.61	48.10	47.70	48.34	49.40	50.62	50.56	51.18	51.27	50.64	50.13
11	49.03	48.67	48.06	47.78	48.41	49.56	50.70	50.64	51.15	51.09	50.60	50.06
14	48.98	48.46	48.01	47.75	48.48	49.62	50.78	50.72	51.12	51.02	50.56	50.00
17	48.88	48.42	47.96	47.90	48.54	49.77	50.86	50.76	51.08	50.97	50.52	49.86
20	48.83	48.39	47.91	47.94	48.73	49.85	50.94	50.88	51.02	50.95	50.47	49.78
23	48.58	48.35	47.87	48.02	48.82	49.99	51.03	50.89	50.99	50.86	50.43	49.70
26	48.53	48.31	47.82	48.07	49.05	50.10	51.11	50.95	50.96	50.80	50.39	49.62
29	48.43	48.27	47.78	48.26	49.13	50.29	51.18	51.06	50.92	50.77	50.33	49.56
Medie	48.86	48.45	47.98	47.88	48.60	49.72	50.82	50.73	51.09	51.00	50.53	49.92

SAN MASSIMO (Ca' d'Albera)

(F) (96.28 m s. m.)

Giorno	G	F	M	A	M	G	L	A	S	O	N	D
2	52.23	51.50	51.34	51.00	50.73	51.43	52.68	53.83	55.04	54.86	54.56	54.13
5	52.18	51.49	51.33	50.98	50.83	51.50	52.93	53.84	55.02	54.84	54.53	54.10
8	52.06	51.48	51.30	50.94	50.88	51.53	53.05	53.88	55.00	54.83	54.50	54.06
11	52.03	51.46	51.28	50.96	50.96	51.78	53.23	54.03	54.98	54.82	54.46	53.96
14	52.00	51.44	51.23	50.88	51.08	51.98	53.43	54.28	54.96	54.80	54.48	53.90
17	51.96	51.43	51.18	50.84	51.10	52.08	53.48	54.38	54.94	54.76	54.40	53.78
20	51.96	51.42	51.14	50.88	51.13	52.16	53.53	54.53	54.93	54.78	54.36	53.66
23	51.94	51.40	51.10	50.82	51.16	52.23	53.58	54.73	54.92	54.68	54.32	53.58
26	51.90	51.38	51.03	50.80	51.28	52.38	53.68	54.88	54.90	54.64	54.28	53.46
29	51.88	51.36	51.02	50.78	51.22	52.53	53.78	55.03	54.88	54.58	54.23	53.38
Medie	52.01	51.44	51.19	50.86	51.04	51.95	53.34	54.34	54.96	54.75	54.41	53.80

POVEGLIANO

(F) (47.21 m s. m.)

Giorno	G	F	M	A	M	G	L	A	S	O	N	D
2	43.01	43.01	43.11	43.12	43.11	43.13	43.66	43.71	43.61	43.64	43.65	43.36
5	43.00	43.15	43.13	43.11	43.21	43.13	43.63	43.71	43.63	43.64	43.66	43.37
8	43.01	43.11	43.09	43.13	43.11	43.11	43.63	43.71	43.61	43.63	43.65	43.35
11	42.98	43.13	43.11	43.12	43.12	43.14	43.66	43.70	43.62	43.61	43.67	43.35
14	42.97	43.11	43.11	43.14	43.11	43.13	43.66	43.69	43.64	43.61	43.67	43.37
17	43.00	43.11	43.13	43.13	43.12	43.14	43.66	43.66	43.63	43.59	43.65	43.37
20	42.99	43.13	43.11	43.12	43.11	43.15	43.66	43.66	43.64	43.60	43.67	43.36
23	43.01	43.14	43.09	43.11	43.12	43.14	43.67	43.67	43.61	43.59	43.65	43.37
26	43.01	43.11	43.11	43.13	43.11	43.13	43.68	43.68	43.64	43.59	43.66	43.37
29	43.01	43.10	43.11	43.14	43.13	43.13	43.71	43.68	43.64	43.60	43.65	43.36
Medie	43.00	43.11	43.11	43.12	43.12	43.13	43.66	43.69	43.63	43.61	43.66	43.36

Giorno	G	F	M	A	M	G	L	A	S	O	N	D
2												
5												
8												
11												
14												
17												
20												
23												
26												
29												
Medie												

Giorno	G	F	M	A	M	G	L	A	S	O	N	D
2												
5												
8												
11												
14												
17												
20												
23												
26												
29												
Medie												

Tab. II. — **Valori medi mensili ed annui dei livelli freatici.** *Anno 1966*

BACINO e STAZIONE	Quota dal livello m s.m.	Gennaio m	Febbraio m	Marzo m	Aprile m	Maggio m	Giugno m	Luglio m	Agosto m	Settembre m	Ottobre m	Novembre m	Dicembre m	ANNO
FRA TORRE E TAGLIAMENTO														
Campolongo	15.30	12.23	12.11	12.06	12.35	12.08	11.38	11.29	11.88	12.05	12.11	13.21	12.74	12.12
Iosannis	16.80	14.78	14.57	14.58	14.66	14.63	14.04	13.75	14.23	14.56	14.44	15.88	14.94	14.52
Trivignano	42.00	21.17	20.43	20.46	20.80	20.55	18.88	18.44	19.63	20.49	19.98	22.08	22.27	20.43
Murtegliano	37.00	29.00	28.56	27.84	27.44	27.41	26.97	26.80	27.24	27.54	27.78	28.72	28.93	27.85
Carpenato	66.10	50.56	49.66	49.04	48.85	48.20	47.86	47.20	47.04	48.19	48.61	51.02	50.98	48.89
Talmassons	27.00	25.44	25.38	25.25	25.03	25.04	24.89	24.82	24.89	25.12	25.18	25.74	25.72	25.21
Codroipo	39.30	38.97	38.92	38.85	38.78	38.75	38.72	38.73	38.74	38.77	38.86	39.32	39.35	38.90
San Vidotto	36.05	35.52	35.24	35.24	35.38	35.42	35.26	35.11	34.70	34.62	35.03	35.72	35.57	35.22
FRA TAGLIAMENTO E PIAVE														
Morsano al Tagliamento	16.80	14.25	14.38	14.28	14.26	14.01	13.61	13.54	13.82	13.68	13.93	14.21	14.21	14.01
Ponte Dipinto	56.30	50.62	49.52	49.47	49.15	49.88	49.10	48.04	48.70	50.97	51.02	53.50	52.98	50.24
Valvasone Delizia	46.90	45.47	45.37	44.53	44.01	44.59	44.68	44.86	44.02	45.22	45.02	46.43	45.92	44.95
Valvasone	61.10	52.48	50.88	50.85	50.15	50.49	50.00	49.18	49.52	52.32	52.70	55.10	54.88	51.54
Sbreiavacca	18.50	17.98	17.76	71.61	17.68	17.75	17.57	17.68	17.66	17.73	17.78	17.82	17.57	17.71
Cinto Caomaggiore	11.40	10.71	10.81	10.65	10.78	10.49	9.85	9.36	10.35	10.36	10.72	10.83	10.79	10.47
Villotta di Chions	15.60	13.94	14.30	14.16	14.32	13.97	13.35	13.18	13.65	13.78	13.97	14.33	14.35	13.96
Ersolea (Via 7 Canoni)	-0.50	-1.47	-1.46	-1.70	-1.98	-1.80	-2.28	-2.77	-2.20	-1.92	-2.14	-0.71	-1.16	-1.80
Annano Decimo	13.90	13.28	13.54	13.12	13.16	13.06	12.05	12.06	12.88	12.84	13.29	13.62	13.51	13.03
Previsdomini	10.60	9.58	9.67	9.50	9.44	9.54	9.12	9.18	9.59	9.49	9.70	9.72	9.60	9.53
Torre	30.00	28.64	28.30	28.00	27.94	27.97	27.83	27.90	28.10	28.18	28.56	29.23	29.24	28.32
Cassina	38.20	37.01	36.18	35.62	35.44	35.27	35.22	35.32	35.54	35.75	36.55	37.83	38.46	36.18
Corva	18.70	17.74	17.75	17.68	17.71	17.68	17.63	17.65	17.75	17.75	17.87	17.83	17.76	17.78
Paglano	13.30	10.60	11.51	10.65	10.48	9.59	7.82	7.53	9.31	9.69	10.52	11.65	11.36	10.04
Prata di Pordenone	14.80	12.42	12.75	12.65	12.65	12.59	11.97	10.97	12.44	12.70	12.71	13.65	13.55	12.59
Motta di Livenza	6.50	5.35	5.45	5.38	5.39	5.10	3.77	3.19	4.90	4.99	5.25	»	»	»
Vigonovo	46.00	41.27	40.68	40.48	40.31	40.18	40.17	40.09	40.03	40.31	40.59	42.22	42.37	40.72
Portobuffolè	9.90	5.51	6.46	»	5.51	5.53	5.04	5.33	6.38	6.35	7.30	»	6.82	»
Brugnera	17.40	14.08	14.22	14.10	14.19	14.17	13.55	13.56	13.91	13.58	13.45	13.92	14.13	13.90

BACINO e STAZIONE	Quota del terreno m s.m.	Gennaio m	Febbraio m	Marzo m	Aprile m	Maggio m	Giugno m	Luglio m	Agosto m	Settembre m	Ottobre m	Novembre m	Dicembre m	ANNO
(segue) **FRA TAGLIAMENTO E PIAVE**														
Fratta di Oderzo	9.80	8.73	8.68	8.51	8.61	8.18	7.31	6.87	6.86	7.72	8.05	8.62	8.36	8.04
Oderzo	11.50	9.94	10.11	9.95	9.96	9.82	9.68	9.53	10.05	9.94	10.05	10.23	10.14	9.94
Rustignè	10.10	9.21	9.31	8.89	8.95	8.56	8.21	8.01	8.27	8.67	9.06	»	9.11	»
Ponte di Piave	10.70	9.36	9.37	9.09	9.21	9.08	8.78	8.16	9.11	9.15	9.38	10.00	9.48	9.18
Fontanelle	19.45	18.44	18.46	18.29	18.34	17.96	17.60	17.87	18.35	18.26	18.65	18.64	17.95	18.25
Negrisia	11.50	10.51	10.60	10.45	10.48	10.33	10.13	9.88	10.13	10.35	10.46	»	»	»
Orsago (n. 6)	43.68	40.97	40.90	40.83	40.73	40.77	40.97	41.14	41.32	41.12	41.15	41.74	41.19	41.07
Ormelle	17.90	16.11	16.13	16.06	16.11	16.08	15.91	15.86	16.13	16.08	16.21	16.18	16.12	16.09
San Polo di Piave (Ca' Vittoria)	28.50	27.00	26.63	26.64	26.79	26.95	26.87	26.87	26.82	27.53	27.68	27.87	27.67	27.07
San Fior (Ca' Paolatti)	48.08	45.55	45.41	45.44	45.36	45.40	45.60	45.51	45.66	45.71	45.67	46.04	45.80	45.60
Cimadolmo	29.80	28.35	28.19	28.28	28.25	28.36	28.18	27.56	28.32	28.78	28.78	28.89	28.72	28.38
Tezze di Piave	38.50	32.39	31.78	32.07	32.35	32.72	32.54	31.88	32.67	33.81	33.89	35.04	34.21	32.94
Maserne di Piave	36.15	32.77	33.12	33.34	33.61	33.89	33.84	33.36	33.89	34.52	34.60	35.19	34.82	33.99
FRA PIAVE E BRENTA														
Isolo Via Ca' Pisani	−0.25	»	−0.86	−1.06	−1.12	−1.11	−1.79	−2.15	−2.07	−2.38	−2.00	»	−0.90	»
Cavallino (Ca' Pasquali)	1.00	0.55	0.54	0.57	0.52	0.50	0.31	0.16	0.33	0.26	0.33	»	»	»
Monastier (S. Pietro Novello)	5.55	4.56	4.57	4.31	4.30	4.18	3.74	3.50	4.05	4.30	4.46	»	4.69	»
Venezia (Lido)	5.40	1.03	1.03	1.03	0.94	1.03	0.90	0.74	0.87	0.90	0.93	1.54	1.59	1.04
Peraga	18.00	15.96	16.01	15.95	15.91	15.90	15.88	15.84	16.00	15.97	16.06	16.28	16.02	15.98
Massanda	29.20	27.11	26.88	27.12	27.17	27.21	26.97	26.31	26.81	27.49	27.56	28.00	27.58	27.18
Saltore	29.70	26.61	26.69	26.36	26.26	26.18	26.13	26.19	26.09	25.90	25.96	25.69	25.89	26.16
Lovadina	45.40	31.34	30.44	31.28	31.50	32.08	31.50	30.77	32.70	33.48	33.20	34.59	33.96	32.16
Lancenigo	25.00	22.09	21.92	22.00	22.09	22.13	22.21	22.16	22.40	22.47	22.38	22.65	22.37	22.24
Spresiano	54.00	33.92	32.71	34.06	34.24	34.76	33.32	33.43	35.74	34.53	36.46	37.33	34.13	34.99

BACINO e STAZIONE	Quota del terreno m s.m.	Gennaio m	Febbraio m	Marzo m	Aprile m	Maggio m	Giugno m	Luglio m	Agosto m	Settembre m	Ottobre m	Novembre m	Dicembre m	ANNO
(segue) **FRA PIAVE E BRENTA**														
Mogliano Veneto	7.70	5.89	6.09	5.92	5.83	5.76	5.36	5.19	5.32	5.57	5.64	6.59	5.95	5.77
Marghera (Chirignago)	11.90	10.24	10.24	10.28	10.29	10.22	10.12	9.94	9.85	10.01	10.15	10.57	10.37	10.18
Pornano Veneto (ex Padarno)	33.90	24.76	24.24	24.47	24.45	24.64	25.06	25.07	25.38	25.94	25.58	26.58	25.54	25.18
Castagnole	28.90	20.31	20.28	20.21	20.16	20.20	20.21	20.17	20.19	20.12	19.92	20.16	20.22	20.17
Musano (Ca' Rosa)	48.90	»	asc.	asc.	asc.	asc.	»	36.70	37.54	37.41	36.84	37.78	36.72	»
Scorzè	13.20	12.47	12.54	12.57	12.30	12.13	11.69	11.36	11.68	11.97	12.32	12.64	12.57	12.17
Istrana	37.00	24.86	24.61	24.46	24.50	24.55	24.90	25.28	26.14	25.79	25.17	25.53	25.31	25.09
Vedelago	44.60	32.15	31.90	31.78	31.56	31.68	32.16	32.70	33.57	33.21	32.64	32.82	32.60	32.39
Borcon	66.90	34.74	34.34	34.11	33.74	33.85	34.50	35.35	36.49	36.15	35.17	36.22	35.34	35.00
Stra	8.76	7.34	7.44	7.40	7.35	7.25	6.92	6.64	6.70	6.97	7.06	7.68	7.45	7.18
Castelfranco Veneto	41.00	36.45	36.19	35.96	35.68	35.60	35.75	36.15	37.05	37.28	36.97	37.42	37.10	36.47
Castello di Godego	54.15	40.64	39.76	39.44	39.06	38.94	39.11	39.68	40.80	41.20	40.79	41.62	41.24	40.18
Villarazzo	23.10	21.67	21.75	21.74	21.67	21.62	21.53	21.43	21.70	21.53	21.39	21.89	22.09	21.67
Villa del Conte	27.70	26.21	26.18	26.23	26.21	26.14	26.14	25.99	26.04	25.90	26.18	26.39	25.86	26.12
Abbazia Pisani	35.00	34.09	34.12	34.10	34.07	33.93	33.44	asc.	34.02	34.08	34.11	34.18	34.12	»
Maserada	24.60	23.43	23.22	23.40	23.45	23.18	22.66	22.40	22.61	22.54	23.05	23.45	23.35	23.06
Sant'Anna Morosina (Sagrada)	30.25	29.29	29.29	29.28	29.27	29.23	29.22	29.25	29.33	29.31	29.33	29.33	29.25	29.29
Campo San Martino	25.20	21.68	21.43	21.36	20.89	20.72	20.49	20.21	20.42	20.28	20.36	22.25	22.03	21.01
Paviola	28.50	26.67	26.74	26.78	26.57	25.86	25.64	26.19	25.96	25.88	26.46	27.12	26.88	26.36
Balsonella	36.60	35.54	35.58	35.52	35.49	35.45	35.49	35.50	35.50	35.51	35.56	35.68	35.55	35.53
Rosà (Borgo Tocchi)	102.85	53.28	52.47	52.23	52.23	52.25	52.39	52.97	53.29	53.62	54.22	54.20	54.48	53.13
Stroppari	70.45	54.46	53.90	53.62	53.88	54.13	54.90	55.54	55.48	55.80	55.46	56.45	54.72	54.82
Cartigliano	85.10	69.07	69.31	70.40	70.16	70.51	69.12	68.60	72.21	72.83	73.23	73.02	69.13	70.63
FRA BRENTA E ADIGE														
Casa Bastianello G. Padova - Bassanello	10.18	9.13	9.02	9.05	9.13	9.09	9.02	8.94	8.93	9.00	8.99	9.22	9.21	9.06

BACINO e STAZIONE	Quota del terreno m s.m.	Gennaio m	Febbraio m	Marzo m	Aprile m	Maggio m	Giugno m	Luglio m	Agosto m	Settembre m	Ottobre m	Novembre m	Dicembre m	ANNO
(segue) **FRA BRENTA E ADIGE**														
Casa Varotto G. Padova - Bassanello	10.75	10.28	10.33	10.32	10.27	10.25	10.09	10.01	10.09	10.18	10.21	10.41	10.39	10.23
Casa Faggin F. Padova - Bassanello	11.25	10.68	10.64	10.54	10.68	10.64	10.62	10.66	10.68	10.72	10.71	10.72	10.67	10.67
Casa Mingardo A. Padova - Bassanello	11.14	10.79	10.79	10.79	10.77	10.77	10.39	10.57	10.75	10.56	10.76	10.86	10.85	10.71
Piazzola sul Brenta	27.60	24.91	25.07	24.88	24.67	24.48	24.12	23.85	23.93	24.00	24.20	25.18	25.16	24.53
Camisano (Via Boschi)	27.10	26.00	26.06	25.76	25.66	25.69	26.59	25.57	25.78	25.80	26.17	25.94	26.08	25.83
Grossa	30.00	29.48	29.48	29.47	29.44	29.35	29.39	29.30	29.40	29.37	29.59	29.74	29.60	29.45
Carmazzole (Pozzoleone)	54.90	52.65	52.57	52.67	52.66	52.76	52.81	52.79	52.99	52.84	52.94	53.24	52.75	52.80
Carmignano (Ponte Colonia)	45.00	40.28	40.38	40.31	40.28	40.34	40.37	40.45	40.46	40.36	40.39	41.85	40.55	40.43
Gazzo	35.10	34.08	34.25	34.01	33.64	34.08	34.35	34.39	34.30	35.94	34.11	34.18	34.10	34.11
Barche (ex Calonega)	39.00	38.23	38.22	38.14	38.17	38.18	38.22	38.24	38.29	38.25	38.38	38.39	38.28	38.25
Rampazzo	27.95	26.84	26.93	26.77	26.61	26.45	26.66	26.88	26.82	26.70	27.83	26.96	26.86	26.79
Casa Meda	89.96	asc.	asc.	asc.	asc.	asc.	»	»	»	77.11	76.85	76.91	asc.	»
Crosara di Nove	72.68	68.78	68.35	69.71	69.43	69.90	68.90	67.88	70.61	71.62	71.81	72.67	69.88	69.96
Casa Ragnuzzo	91.10	69.63	68.92	70.16	70.20	70.55	69.73	68.84	71.38	73.48	73.49	73.28	71.49	71.10
Pozzoleone	54.70	52.52	52.43	52.49	52.48	52.73	52.86	52.67	52.49	52.43	52.64	52.66	52.36	52.56
Casa Cecchetto	100.00	70.00	69.04	70.03	69.92	70.33	69.81	68.88	70.65	73.06	73.17	73.17	72.00	71.00
Sonzemolo	75.00	67.51	66.74	68.12	67.76	68.17	67.75	66.72	68.14	69.36	69.63	70.87	68.78	68.29
Galeniego (ex Colesebara)	32.50	32.55	32.43	32.29	32.24	32.16	32.13	32.21	32.32	32.23	32.41	32.64	32.40	32.31
Grantortino	31.80	30.36	30.47	30.34	30.29	30.11	29.96	29.89	30.08	30.08	30.30	30.71	30.52	30.26
Schiavon	72.70	67.13	66.36	66.35	66.78	67.59	67.21	66.18	66.75	68.32	68.89	70.86	68.46	67.51
Bressanvido	56.00	53.94	53.96	54.01	53.99	54.03	54.17	54.09	53.96	53.96	54.04	54.26	54.08	54.04
Quinto Vicentino	36.14	35.38	35.66	35.47	35.55	35.36	35.10	35.04	35.23	35.24	35.28	35.76	35.64	35.40
Casa Schiavo	71.53	66.45	66.58	66.66	66.50	66.92	66.59	65.69	66.47	67.81	68.13	69.39	68.83	67.01
Bolzano Vicentino	43.40	42.01	42.03	42.01	41.90	41.99	42.20	42.05	42.02	41.92	42.16	42.37	42.93	42.06
Maragnole	76.06	66.72	65.68	67.26	67.28	68.17	64.76	65.49	67.28	68.81	69.14	70.88	69.51	67.75
Monticello Conte Otto	40.64	40.02	40.19	39.96	39.86	39.68	39.35	39.20	39.49	39.52	39.95	40.27	40.09	39.80
Ilnerville	59.20	54.96	54.68	55.04	55.03	55.41	55.00	54.64	55.39	55.64	55.53	56.88	56.35	55.38
Rota di Caldiero	39.50	36.48	36.67	36.27	36.07	35.39	34.79	34.56	34.69	34.58	35.87	36.07	36.06	35.58
Vago	47.10	41.62	41.92	41.78	41.34	41.87	40.77	40.41	41.03	41.40	41.70	43.46	42.54	41.58
Spessapietra	40.00	37.57	38.58	38.53	38.50	38.65	38.69	38.71	39.04	38.99	38.96	39.16	38.77	38.76

Tab. II. — **Valori medi mensili ed annui dei livelli freatici.** *Anno 1966*

BACINO e STAZIONE	Quota del terreno m s.m.	Gennaio m	Febbraio m	Marzo m	Aprile m	Maggio m	Giugno m	Luglio m	Agosto m	Settembre m	Ottobre m	Novembre m	Dicembre m	ANNO
IN DESTRA ADIGE														
Baldon	36.10	33.26	33.11	32.99	32.89	33.33	33.97	34.33	34.32	34.30	34.18	34.30	33.91	33.75
San Pietro	42.60	38.30	38.10	37.99	38.41	38.98	39.64	39.88	40.01	39.47	39.31	39.12	38.79	38.98
Domoiseano	64.60	48.86	48.45	47.96	47.88	48.60	49.72	50.82	50.78	51.09	51.00	50.33	49.92	49.68
San Massimo (Ca' d'Albera)	95.40	52.81	51.44	51.19	50.88	51.04	51.95	53.34	54.84	54.96	54.75	54.41	53.80	52.84
Povegliano	46.30	43.00	43.11	43.11	43.12	43.12	43.12	43.66	43.69	43.68	43.61	43.66	43.36	43.35

Sezione E - TRASPORTO TORBIDO

TERMINOLOGIA

1. — Portata torbida in una sezione ed in un dato istante: peso del materiale solido in sospensione che attraversa la sezione nell'unità di tempo che comprende quell'istante (*kg/s*).

2. — Torbidità specifica in una sezione ed in un dato istante: quoziente fra il valore della portata torbida e quello della portata liquida relativi a quella sezione ed a quell'istante (kg/m^3).

3. — Portata torbida media in una sezione e per un dato intervallo di tempo: quoziente fra il deflusso torbido relativo all'intervallo ed il numero di secondi di questo (*kg/s*).

4. — Deflusso torbido in una sezione per un dato intervallo di tempo: peso del materiale solido in sospensione che ha attraversato la sezione nell'intervallo (*tonn*).

5. — Deflusso torbido unitario in una sezione e per un dato intervallo di tempo: quoziente fra il valore del deflusso torbido relativo a quell'intervallo e l'area del bacino imbrifero sotteso dalla sezione ($tonn/km^2$).

Carta delle stazioni torbiometriche

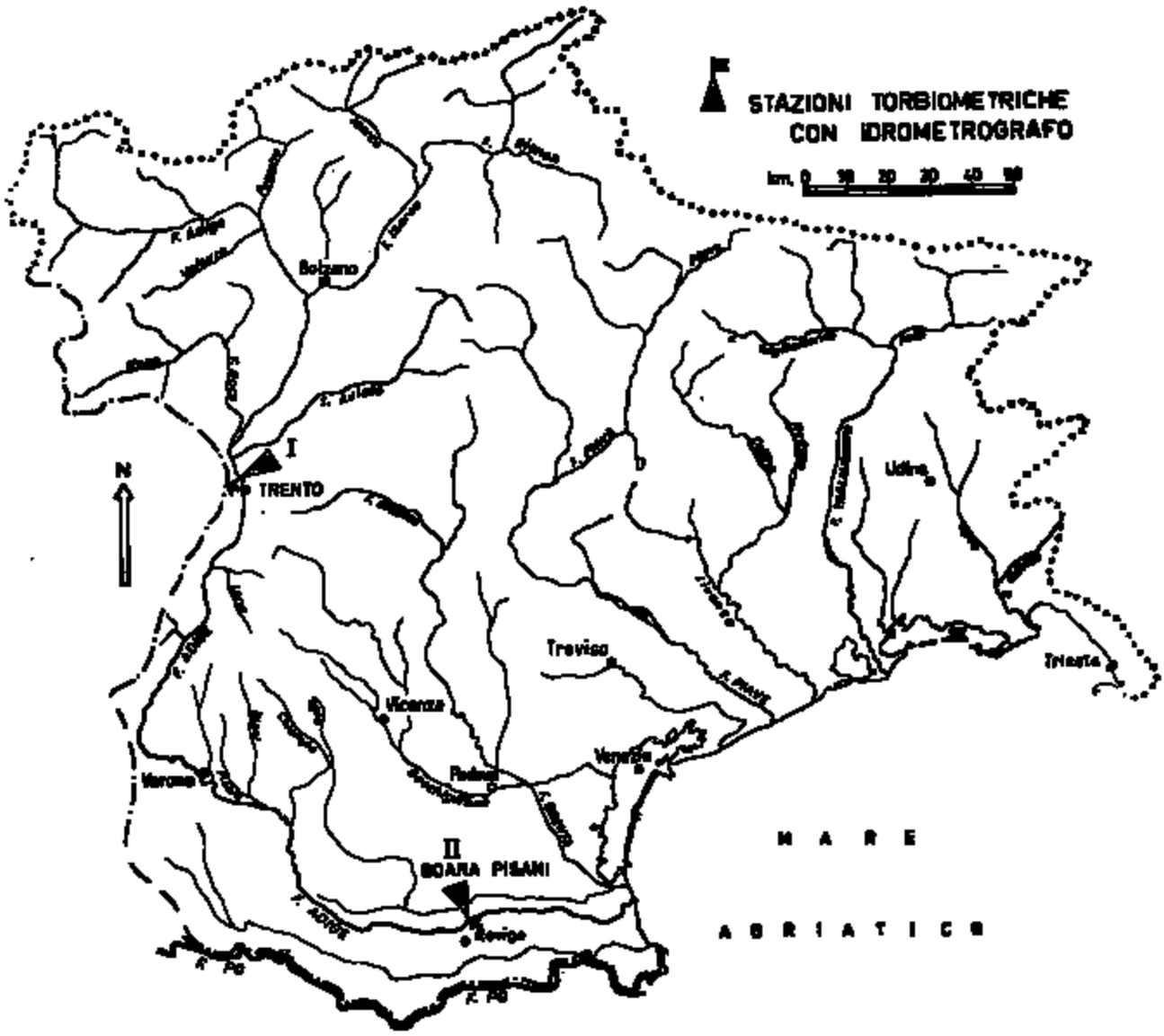

Elenco delle stazioni

I. - Trento

II. - Boara Pisani

I. — ADIGE a TRENTO

CARATTERISTICHE DELLA STAZIONE: Bacino di dominio *km²* 9763 (Bacino utile per la torbida *km²* 4597); parte permeabile 37% altitudine max 3899 *m* s. m.; media 1735 *m* s. m.; distanza dalla foce 253 *km* circa. Inizio osservazioni torbiometriche: anno 1957 (1). Idrometrografo di riferimento 20 *m* circa a monte del ponte di S. Lorenzo (sp. s.); quota dello zero idrometrico 166.09 *m* s. m. Caratteristiche torbiometriche medie annue del periodo 1957 - 1965: portata torbida *kg/s* 31.868, torbidità specifica *kg/m³* 0.117, deflusso torbido unitario *tonn/km²* 181.823.

ELEMENTI CARATTERISTICI PER L'ANNO 1966		ANNO	Gennaio	Febbraio	Marzo	Aprile	Maggio	Giugno	Luglio	Agosto	Settemb.	Ottobre	Novemb.	Dicemb.
Max	*kg/m³*	1.899	0.162	0.795	0.218	0.058	0.469	0.328	0.452	0.881	0.357	0.402	1.898	0.155
	kg/s	1752.777	11.628	196.880	80.885	12.354	159.160	94.792	292.446	810.520	120.983	166.826	1782.777	55.815
Min.	*kg/m³*	0.002	0.005	0.005	0.007	0.004	0.011	0.002	0.009	0.030	0.005	0.005	0.011	0.031
	kg/s	0.485	0.485	0.505	0.966	0.584	2.453	0.688	2.961	7.380	0.813	0.894	2.343	4.402
Med.	*kg/m³*	0.155	0.043	0.141	0.027	0.021	0.085	0.057	0.134	0.252	0.067	0.077	0.488	0.067
	kg/s	38.242	5.017	18.905	3.683	5.585	23.665	16.368	38.671	127.606	19.458	18.293	173.620	9.960
10⁶ tonn.		1206.000	13.438	47.154	9.865	8.774	63.384	42.374	103.576	341.789	50.435	48.996	448.494	24.730
tonn/km² (2)		262.845	2.928	10.475	2.146	1.909	13.788	9.218	22.531	74.348	10.971	10.658	97.562	5.615

(1) Sono state eseguite osservazioni torbiometriche anche dal 1932 al 1941. (2) Il deflusso torbido unitario è calcolato su *km²* 4597 in quanto *km²* 5166 sono sottesi dagli sbarramenti per formazione di serbatoi.

II. — ADIGE a BOARA PISANI

CARATTERISTICHE DELLA STAZIONE: Bacino di dominio *km²* 11954; parte permeabile 43,9%; aree glaciali 212.2 *km²*; altitudine max 3899 *m* s. m., media 1535 *m* s. m.; distanza dalla foce *km* 61 circa. Inizio osservazioni torbiometriche: anno 1957. Idrometrografo di riferimento 200 *m* circa a valle del ponte di Boara Pisani (sp. s.); quota dello zero idrometrico 8.61 *m* s. m. Caratteristiche torbiometriche medie annue del periodo 1957 - 65: portata torbida *kg/s* 27.185, torbidità specifica *kg/m³* 0.110.

ELEMENTI CARATTERISTICI PER L'ANNO 1966		ANNO	Gennaio	Febbraio	Marzo	Aprile	Maggio	Giugno	Luglio	Agosto	Settemb.	Ottobre	Novemb.	Dicemb.
Max	*kg/m³*	1.710	0.882	0.492	0.570	0.382	0.888	0.145	0.862	0.894	0.673	1.718	1.605	0.827
	kg/s	804.275	92.610	1.512	68.490	33.540	149.768	28.470	112.176	569.564	274.584	689.130	804.275	175.324
Min.	*kg/m³*	0.001	0.009	0.013	0.018	0.008	0.030	0.007	0.016	0.053	0.027	0.018	0.002	0.001
	kg/s	0.151	0.998	1.512	2.448	0.718	4.865	1.407	2.960	12.932	6.144	3.978	0.528	0.151
Med.	*kg/m³*	0.201	0.285	0.098	0.102	0.064	0.163	0.057	0.144	0.382	0.118	0.415	0.341	0.071
	kg/s	43.801	21.655	11.614	11.905	7.969	32.606	10.485	28.177	148.174	51.490	105.820	103.125	12.770
10⁶ tonn.		1381.320	58.000	28.097	31.881	20.656	87.332	27.177	75.469	381.812	81.632	278.071	267.300	34.303

N.B. — Non si calcola il deflusso torbido unitario a causa delle numerose derivazioni irrigue esistenti a monte della sezione di misura.

CARATTERI IDROLOGICI DELL'ANNO 1966

Allo scopo di mettere in evidenza le caratteristiche idrologiche e climatiche dell'anno 1966, i valori rilevati negli Osservatori meteorologici di Trieste, Venezia - Lido, Padova, Sadocca e quelli registrati in alcune stazioni termopluviometriche, idrometriche e di misura delle portate, opportunamente scelte nel Compartimento, sono messi a confronto con i corrispondenti valori medi di un lungo periodo di osservazioni (valori normali).

I. — TEMPERATURA

La *temperatura media annua*, come risulta dalla tab. 1, è stata, nel 1966, in prevalenza superiore alla normale con scostamenti positivi compresi tra un massimo di 0°0 a Padova e un minimo di 0°1 a Udine.

Solo in due delle dodici stazioni elencate la temperatura media annua è stata leggermente inferiore (Rovigo 0°2, Bolzano 0°1) ed in una (Sadocca) eguale al normale.

Le *medie mensili* risultano a seconda delle località, a volte al disotto e volte aldisopra del normale. Superiori sono generalmente i valori dei mesi di febbraio, marzo, aprile, maggio, giugno, settembre ed ottobre. Fanno eccezione nel mese di marzo le stazioni di Udine e Rovigo, nel mese di maggio quelle di Rovigo e Sadocca e nel mese di giugno quelle di Udine e Vicenza, che registrano valori minori del normale.

I maggiori scostamenti positivi si notano, quasi ovunque, nel mese di febbraio, con valori compresi tra un massimo di 4°3 a Padova e un minimo di 1°4 a Bolzano. A Belluno e Bolzano, invece, il maggiore scostamento positivo si registra con 3°5 e 2°8 rispettivamente nel mese di ottobre.

Gli scostamenti negativi variano tra un massimo di 3°3 (gennaio a Trento) e un minimo di 0°1 (dicembre a Treviso e a Padova) e sono distribuiti, generalmente, nei mesi di gennaio, luglio, agosto, novembre e dicembre.

Gennaio, come di consueto, è stato il mese più freddo dell'anno ed essendo stati registrati ovunque valori mensili inferiori ai normali, è stato anche un gennaio più freddo del solito.

Giugno e luglio, a seconda delle località, sono stati i mesi più caldi dell'anno con scostamenti che mostrano, però, come giugno sia stato più caldo e luglio più freddo del normale.

Dall'esame della tabella II dove i valori delle *temperature medie stagionali* sono poste a confronto con i rispettivi valori normali, si osserva che la stagione che si discosta per difetto dal normale è l'estate; uniche eccezioni Padova e Chioggia ove si registra una temperatura rispettivamente superiore di 0°2 ed eguale alla temperatura media estiva del periodo.

Nelle altre stagioni le temperature presentano, in generale, valori stagionali superiori al normale; fanno eccezione le stazioni di Bolzano e Trento che in inverno registrano scostamenti negativi rispettivamente di 1°3 e 0°2.

I *massimi* ed i *minimi assoluti* dell'anno sono notevolmente discosti dai valori estremi sinora osservati, ad eccezione dei minimi di Trento e Sadocca che sono inferiori rispettivamente di 0°5 e 1° ai minimi assoluti registrati nel 1963.

II. — PRESSIONE ATMOSFERICA

Nella tabella III sono riportati i dati relativi alla *pressione atmosferica* registrati all'Osservatorio di Lido - Venezia, e precisamente:

— i valori medi mensili;
— il confronto degli stessi con i corrispondenti valori normali del periodo;
— i valori estremi assoluti.

Dall'esame dei dati rilevati si osserva che il valore medio annuo per il 1966 è stato di 760,5 *mm*; esso è inferiore al valore normale del periodo (1914 - 1965) di 1,0 *mm*. Solo in tre mesi (marzo, maggio e settembre) la pressione è stata superiore al normale con uno scostamento massimo di 1,4 *mm* (maggio); negli altri mesi la pressione risulta inferiore con scostamento massimo di 3,6 *mm* in ottobre.

Tabella I. — **TEMPERATURE MEDIE MENSILI ED ANNUE**

STAZIONE	PERIODO	Gennaio	Febbraio	Marzo	Aprile	Maggio	Giugno	Luglio	Agosto	Settembre	Ottobre	Novembre	Dicembre	Anno
	Anno 1966	3.2	9.2	9.4	14.9	18.8	22.9	22.9	23.5	20.8	17.9	8.8	7.3	14.9
TRIESTE	Media 1920 - 65	4.8	5.3	8.8	13.1	17.5	21.3	23.8	23.5	20.1	14.9	10.2	6.3	14.1
	Scostamento	–1.6	3.9	0.6	1.8	1.3	1.6	–0.9	–1.0	0.7	3.0	–1.4	1.0	0.8
	Anno 1966	1.5	7.5	7.7	13.3	17.5	20.0	21.4	20.9	19.4	16.5	6.9	4.2	13.1
UDINE	Media 1920-22 e 31-65	3.0	4.3	8.1	12.5	16.9	20.5	22.8	22.4	18.9	13.6	8.5	4.6	13.0
	Scostamento	–1.5	3.2	–0.4	0.8	0.4	–0.5	–1.4	–1.5	0.5	2.9	–1.4	–0.4	0.1
	Anno 1966	–3.5	3.5	6.5	10.8	15.5	19.9	19.3	18.9	18.5	13.0	5.0	0.0	10.8
BELLUNO	Media 1920 - 65	–0.8	1.6	6.2	10.6	14.8	18.4	20.7	20.2	16.9	11.5	5.6	0.7	10.5
	Scostamento	–2.7	1.9	0.4	0.2	0.7	1.5	–0.9	–1.3	1.6	3.5	–0.6	–0.7	0.3
	Anno 1966	0.3	8.0	8.8	14.0	18.3	22.5	22.2	21.8	19.6	16.8	7.2	4.1	13.6
TREVISO	Media 1920 - 65	3.8	4.2	8.3	12.8	17.4	21.5	23.7	22.9	19.8	13.9	8.5	4.2	13.3
	Scostamento	–3.5	3.8	0.5	1.2	0.9	1.2	–1.5	–1.1	0.2	2.9	–1.3	–0.1	0.3
	Anno 1966	0.8	7.9	9.2	14.6	18.0	22.0	22.5	21.7	20.2	17.1	8.1	4.6	13.0
LIDO	Media 1920 - 65	3.0	4.4	8.2	12.8	17.4	21.1	23.5	23.0	19.8	14.4	9.0	4.6	13.4
(Venezia)	Scostamento	–2.2	3.5	1.0	1.8	0.6	0.9	–1.0	–1.3	0.4	2.7	–0.9	0.0	0.5
	Anno 1966	1.4	7.6	8.8	14.5	18.2	22.8	23.5	22.8	21.0	17.2	8.0	3.9	14.2
CHIOGGIA	Media 1933 - 65	2.9	4.2	8.1	13.0	17.5	21.8	24.0	23.7	20.5	14.9	9.1	4.7	13.7
	Scostamento	–1.5	3.4	0.7	1.6	0.7	1.5	–0.5	–0.9	0.5	2.3	–1.1	–0.8	0.5
	Anno 1966	0.5	7.5	8.6	14.3	17.6	22.6	22.7	22.1	20.6	17.0	7.8	2.9	13.7
SADOCCA	Media 1955 - 65	2.3	3.9	8.6	13.8	18.0	22.0	23.4	23.2	19.9	14.9	9.6	4.4	13.7
	Scostamento	–1.8	3.6	0.0	0.5	–0.4	0.6	–0.7	–1.1	0.7	2.1	–1.8	–1.5	0.0
	Anno 1966	–0.5	7.9	9.2	14.9	18.3	23.1	22.8	22.2	20.3	16.7	7.0	3.1	13.8
PADOVA	Media 1920 - 65	1.6	3.6	8.2	12.7	17.3	21.2	23.6	22.8	19.1	13.4	7.8	3.2	12.9
	Scostamento	–2.1	4.3	1.0	2.2	1.0	1.9	–0.8	–0.6	1.2	3.3	–0.8	–0.1	0.9
	Anno 1966	–1.2	7.0	7.8	13.6	17.3	21.8	22.2	21.6	19.7	16.6	6.4	2.0	12.9
ROVIGO	Media 1919-50 e 57-65	1.5	3.7	8.4	12.8	17.6	21.6	24.0	23.4	19.5	13.8	8.0	2.9	13.1
	Scostamento	–2.7	3.3	–0.6	0.8	–0.4	0.2	–1.8	–1.8	0.2	2.8	–1.6	–0.9	–0.2
	Anno 1966	–0.2	7.3	8.9	14.6	18.7	20.0	22.8	22.3	20.3	16.7	6.5	2.9	13.4
VICENZA	Media 1920 - 65	2.3	4.0	8.4	12.8	17.3	21.2	23.6	22.8	19.2	13.7	8.2	3.8	13.1
	Scostamento	–3.5	3.3	0.5	1.8	1.4	–1.2	–0.8	–0.5	1.1	3.0	–1.7	–0.9	0.3
	Anno 1966	–2.7	4.9	8.6	14.1	17.0	21.0	20.5	19.6	19.0	14.9	4.6	1.0	11.9
BOLZANO	Media 1921-44 e 49-65	0.5	3.5	8.3	12.9	16.9	20.4	22.4	21.5	18.0	12.1	5.9	1.3	12.0
	Scostamento	–3.2	1.4	0.3	1.2	0.1	0.6	–1.9	–1.9	1.0	2.8	–1.3	–0.3	–0.1
	Anno 1966	–2.8	5.9	8.8	14.4	17.4	21.9	21.0	19.7	19.3	13.8	4.5	1.4	12.1
TRENTO	Media 1920 - 65	0.5	3.2	7.7	12.1	16.2	19.8	22.0	21.2	17.8	13.1	6.1	1.6	11.7
	Scostamento	–3.3	2.7	1.1	2.3	1.2	2.1	–1.0	–1.5	1.5	1.7	–1.6	–0.2	0.4

Tabella II. — **TEMPERATURA: MEDIE ED ESTREMI STAGIONALI E ASSOLUTI**

STAZIONE	Quota m s.l.m.	INVERNO				PRIMAVERA				ESTATE				AUTUNNO				ESTREMI ASSOLUTI		Periodo preso in esame
		Stagiona	Media	Max.	Min.	Stagiona	Media	Max.	Min.	Stagiona	Media	Max.	Min.	Stagiona	Media	Max.	Min.	Massima	Minima	
Trieste	11	5.5	6.6	10.0	-2.0	13.1	14.4	29.0	2.0	22.9	22.8	33.0	13.0	15.1	15.8	27.0	5.0	37.0 (lug. 1952)	-14.3 (feb. 1929)	1920 - 65
Udine	113	4.0	4.4	17.0	-9.0	12.5	12.8	29.0	-2.0	21.9	20.8	34.0	8.0	13.6	14.3	30.0	-3.0	38.9 (lug. 1921)	-13.9 (gen. 1947)	1920-22e31-65
Belluno	389	0.5	-0.4	9.0	-15.0	10.5	11.0	27.0	-3.0	19.8	18.5	31.0	7.0	11.3	12.8	29.0	-7.0	38.4 (lug. 1947)	-18.0 (feb. 1929)	1920 - 65
Treviso	26	3.7	4.1	17.0	-9.0	12.8	13.7	29.0	0.0	22.6	22.2	34.0	9.0	13.9	14.5	29.0	-4.0	37.3 (lug. 1945)	-14.3 (feb. 1929)	1920 - 65
Lido (Venezia)	4	4.0	4.4	18.0	-5.0	13.8	13.9	27.0	2.0	22.5	22.1	33.0	12.0	14.3	15.1	27.0	0.0	36.0 (lug. 1928)	-12.4 (feb. 1929)	1920 - 65
Chioggia	4	3.9	4.5	18.0	-8.0	12.9	13.9	26.0	2.0	23.0	23.0	33.0	15.0	14.8	15.4	26.0	-2.0	36.5 (lug. 1950)	-11.2 (gen. 1954)	1938 - 65
Sadocca	2	5.6	3.8	18.0	-12.0	13.5	13.5	26.0	-1.0	22.9	22.5	32.0	12.0	14.2	15.1	27.0	-2.0	37.0 (lugl. 1957	-13.0 (gen. 1966)	1955 - 65
Padova	12	2.9	3.5	19.0	-14.0	12.8	14.1	29.0	-3.0	22.5	22.7	35.0	10.0	13.5	14.7	30.0	-4.0	39.0 (lug. 1957)	-16.3 (feb. 1929)	1920 - 65
Rovigo	7	2.7	2.9	17.0	-15.0	12.9	12.9	30.0	0.0	23.0	21.3	36.0	8.0	13.8	14.2	30.0	-3.0	38.9 (lug. 1957)	-20.6 (feb. 1929)	1919-50e57-65
Vicenza	39	3.4	3.5	11.0	-11.0	12.8	14.1	29.0	-1.0	22.5	21.7	34.0	10.0	13.7	14.5	31.0	-4.0	39.3 (lug. 1952)	-15.0 (feb. 1956)	1920 - 65
Bolzano	254	1.8	0.5	17.0	-13.0	12.7	13.2	29.0	-1.0	21.4	20.4	34.0	8.0	12.0	12.8	30.0	-6.0	38.1 (ago. 1943)	-15.4 (gen. 1961)	1921-44e49-65
Trento	309	1.8	0.5	16.0	-14.0	12.0	13.5	28.0	-1.0	21.0	20.9	33.0	8.0	12.0	12.5	29.0	-3.0	40.4 (lug. 1952)	-14.0 (gen. 1966)	1920 - 65

Tabella III. — **VALORI DELLE MEDIE MENSILI ED ANNUE DELLA PRESSIONE ATMOSFERICA (A 0° ED AL LIVELLO DEL MARE) E VALORI ESTREMI ASSOLUTI A LIDO (VENEZIA)**

(mm 700 +)

ELEMENTI	Gennaio	Febbraio	Marzo	Aprile	Maggio	Giugno	Luglio	Agosto	Settemb.	Ottobre	Novemb.	Dicemb.	ANNO
Media 1966	60.8	59.5	62.5	58.5	62.0	60.7	59.2	59.9	62.7	58.8	61.3	59.5	60.5
Valore normale 1914 - 65	62.0	62.1	61.3	59.9	60.6	60.9	60.5	60.7	62.3	62.4	62.1	62.1	61.5
Scostamento	-2.1	-2.8	1.2	-1.4	1.4	-0.2	-1.3	-0.8	0.4	-3.6	-0.8	-2.6	-1.0
Estremi assoluti — Massima	74.8	69.7	72.7	68.8	68.5	65.8	65.6	65.1	68.8	66.2	71.9	70.4	
Estremi assoluti — Minima	45.7	43.7	49.3	45.0	55.3	51.3	52.3	53.4	55.0	45.5	43.5	43.6	
Escursione mensile 1966	29.1	26.0	23.4	23.8	13.2	14.5	13.3	11.7	13.8	20.7	28.4	26.8	
Media dei massimi assoluti mensili 1914-65	74.2	73.7	73.0	68.9	67.5	67.1	66.3	66.7	69.4	70.7	72.9	73.5	
Media dei minimi assoluti mensili 1914-65	47.3	46.8	47.6	47.6	51.3	52.3	53.8	52.4	52.8	49.0	46.9	46.7	
Escursione mensile media	26.9	26.9	24.4	21.3	16.2	14.8	13.0	14.3	16.9	21.7	26.0	26.8	
Scostamento	2.2	-0.9	-2.0	2.5	-3.0	-0.3	-0.5	-2.6	-3.1	-1.0	2.4	0.0	

Tabella IV. — VELOCITA' DEL VENTO (*km/h*)

OSSERVATORIO	PERIODO	Gennaio	Febbraio	Marzo	Aprile	Maggio	Giugno	Luglio	Agosto	Settembre	Ottobre	Novembre	Dicembre	Anno
TRIESTE	Anno 1966	9.4	4.1	11.0	8.3	8.3	7.3	7.9	10.0	8.8	7.5	12.3	10.3	8.8
	Media 1920 - 65	13.8	14.7	12.7	10.7	9.4	9.4	9.3	10.1	10.6	12.8	12.8	14.4	11.7
	Scostamento	-4.4	-10.6	-1.7	-2.4	-1.1	-2.1	-1.4	-0.1	-1.8	-5.3	-0.5	-4.1	-2.9
LIDO (Venezia)	Anno 1966	»	16.8	15.3	12.9	14.5	13.5	14.1	13.6	11.0	11.8	15.0	12.7	13.7
	Media 1923 - 65	14.0	15.3	16.0	16.2	15.1	14.8	13.9	13.6	13.7	13.7	13.9	14.7	14.6
	Scostamento	»	1.5	-0.7	-3.3	-0.6	-1.3	0.2	0.0	-2.7	-1.9	1.1	-2.0	-0.9
SADOCCA	Anno 1966	13.9	9.5	14.3	13.2	13.1	12.5	12.6	13.5	10.8	10.4	16.6	13.5	12.8
	Media 1959 - 65	12.4	12.8	13.9	14.8	13.2	11.7	11.6	10.9	11.5	11.1	12.7	14.6	12.6
	Scostamento	1.5	-3.3	0.4	-1.6	-0.1	0.8	1.0	2.6	-1.2	-0.7	3.9	-1.1	0.2
PADOVA	Anno 1966	3.3	4.0	6.1	5.5	6.6	6.3	6.4	5.9	4.7	4.6	4.0	3.9	5.2
	Media 1920 - 65	4.5	5.2	6.1	6.6	6.2	6.0	5.6	5.3	4.9	4.7	4.5	4.5	5.4
	Scostamento	-1.2	-1.2	0.0	-1.1	0.4	0.3	0.8	0.6	-0.2	-0.1	0.3	-0.6	-0.2

III. — VENTO

La *velocità media annua* del vento nel 1966 (tab. IV) è stata inferiore al normale negli Osservatori di Trieste, Lido - Venezia e Padova; leggermente superiore a Sadocca. Lo scostamento negativo maggiore si registra a Trieste con 2,9 *km/h*.

All'infuori di Trieste dove i *valori medi mensili* della velocità del vento sono tutti inferiori, negli altri Osservatori i mesi con scostamenti positivi e negativi, sui valori normali, si alternano con prevalenza dei primi, in generale, nei mesi estivi ed in novembre.

Lo scostamento positivo più elevato si nota a Sadocca, nel mese di novembre, con *km/h* 3,9; quello negativo si registra a Trieste, nel mese di febbraio, con *km/h* 10,6.

La tabella V riporta i *valori massimi mensili* della velocità oraria del vento e relativa direzione registrati nell'osservatorio di Lido - Venezia.

Essa è incompleta per mancanza di registrazioni nel mese di gennaio.

Tuttavia si osserva che ad eccezione di luglio, nel quale si nota una velocità di 54 *km/h* contro i 53 del periodo, di agosto con 54 *km/h* contro 52 e di novembre con 80 *km/h* contro i 60 del periodo, in tutti gli altri mesi la massima velocità oraria è stata inferiore alla media dei massimi del periodo di osservazione.

In nessun mese si è andati al di sopra o al di sotto dei valori estremi assoluti dell'intero periodo.

IV. — NEBULOSITA'

La *media annua* della nebulosità del 1966 (tab. VII) negli Osservatori che hanno funzionato regolarmente tutto l'anno, è stata superiore alla normale.

Lo scostamento massimo si è registrato, con 0.8 decimi, a Lido - Venezia.

Il mese più sereno è stato ovunque il mese di febbraio; il più coperto settembre a Trieste e a Lido - Venezia e il mese di giugno a Padova e a Sadocca.

Tabella V. — MASSIMI MENSILI DELLA VELOCITA' ORARIA DEL VENTO E RELATIVA DIREZIONE - OSSERV. DI LIDO (Venezia)

MESE / ELEMENTI	Gennaio		Febbraio		Marzo		Aprile		Maggio		Giugno		Luglio		Agosto		Settembre		Ottobre		Novembre		Dicembre	
	Vel.	Dir.	Vel.	Dir.	Vel.	Dir.	Vel.	Dir.	Vel.	Dir.	Vel.	Dir.	Vel.	Dir.	Vel.	Dir.	Vel.	Dir.	Vel.	Dir.	Vel.	Dir.	Vel.	Dir.
Anno 1966	»	»	54	ESE	54	ENE	62	ENE	50	ENE	46	ENE	54	ENE	54	N	50	NE	40	ENE	80	ESE	56	ENE
Media dei massimi mensili (Periodo 1923 - 65)	62		64		68		66		57		55		53		52		55		60		60		59	
Massima dei massimi mensili . .	100	ENE	100	ENE	100	ENE	100	ESE	92	ENE	78	NNE	84	»	80	NW	94	E	90	SSE	98	ESE	84	ESE
Anno	1957		1954		1951		1949		1965		1964		1944		1958		1955		1964		1939		1939-42-52	
Minima dei massimi mensili . .	58	»	32	NW	38	E	44	ESE	42	WNW	38	SSW	40	E	38	ESE	36	N	50	SSW	44	WSW	34	E
Anno	1925		1946		1927-33		1943		1923-46		1935		1923-32-53		1935		1934		1923		1930-60		1923	

Tabella VI. — MASSIMI MENSILI DELLA VELOCITA' ORARIA DEL VENTO E RELATIVA DIREZIONE - ANNO 1966

Osservatori meteorologici	Gennaio		Febbraio		Marzo		Aprile		Maggio		Giugno		Luglio		Agosto		Settembre		Ottobre		Novembre		Dicembre	
	Vel.	Dir.	Vel.	Dir.	Vel.	Dir.	Vel.	Dir.	Vel.	Dir.	Vel.	Dir.	Vel.	Dir.	Vel.	Dir.	Vel.	Dir.	Vel.	Dir.	Vel.	Dir.	Vel.	Dir.
Trieste	53	ENE	39	SE	38	ENE	51	ENE	34	NNE	30	ENE	38	SSW	47	NE	45	ENE	52	SSW	55	ENE	80	ENE
Lido (Venezia)	»	»	54	ESE	54	ENE	62	ENE	50	ENE	46	ENE	54	ENE	54	N	50	NE	40	ENE	80	ESE	56	ENE
Sadocca	60	NE	48	SE	24	NE	61	NE	51	ENE	39	SSW	36	SW	65	NE	74	ENE	44	ENE	77	N	60	ENE
Padova	18	NE	31	NE	60	NE	28	E	20	S	26	SW	26	NE	23	WNW	26	NE	22	ENE	30	SE	30	ENE

V. — UMIDITA' RELATIVA

La *media annua dell'umidità relativa* del 1966 (tab. VIII) è stata superiore alla media normale a Trieste e a Lido - Venezia, inferiore invece a Padova.

A Trieste si è registrato uno scostamento positivo del 3%, a Lido - Venezia e a Sadocca del 2%, a Padova uno scostamento negativo del 3%.

L'*umidità media mensile* è stata inferiore al normale nei mesi di marzo, maggio e dicembre a Trieste; nei mesi di marzo, maggio, novembre e dicembre a Lido - Venezia; nei mesi di gennaio, da marzo a luglio e novembre a Padova; nei mesi di marzo, giugno e novembre a Sadocca.

La maggiore umidità è stata registrata ovunque nel mese di febbraio.

VI. — PRECIPITAZIONI

La tab. IX e la cartina della fig. 1 permettono il confronto fra i *totali mensili* ed *annui* delle precipitazioni osservate nel 1966 e quelli *medi* del periodo 1921 - 1965.

Da tale confronto risulta evidente che in quasi tutto il Compartimento le precipitazioni del 1966 sono state superiori al normale. Precipitazioni leggermente inferiori al normale sono state osservate in zone piuttosto limitate poste nel golfo di Trieste, intorno a Musi nell'Alto Tagliamento, in due aree nella pianura fra Brenta ed Adige e nella Valle Padana intorno a Torretta Veneta.

Per quanto si riferisce ai *valori mensili* interessa rilevare come i mesi di agosto, ottobre e novembre sono stati ovunque molto più piovosi del

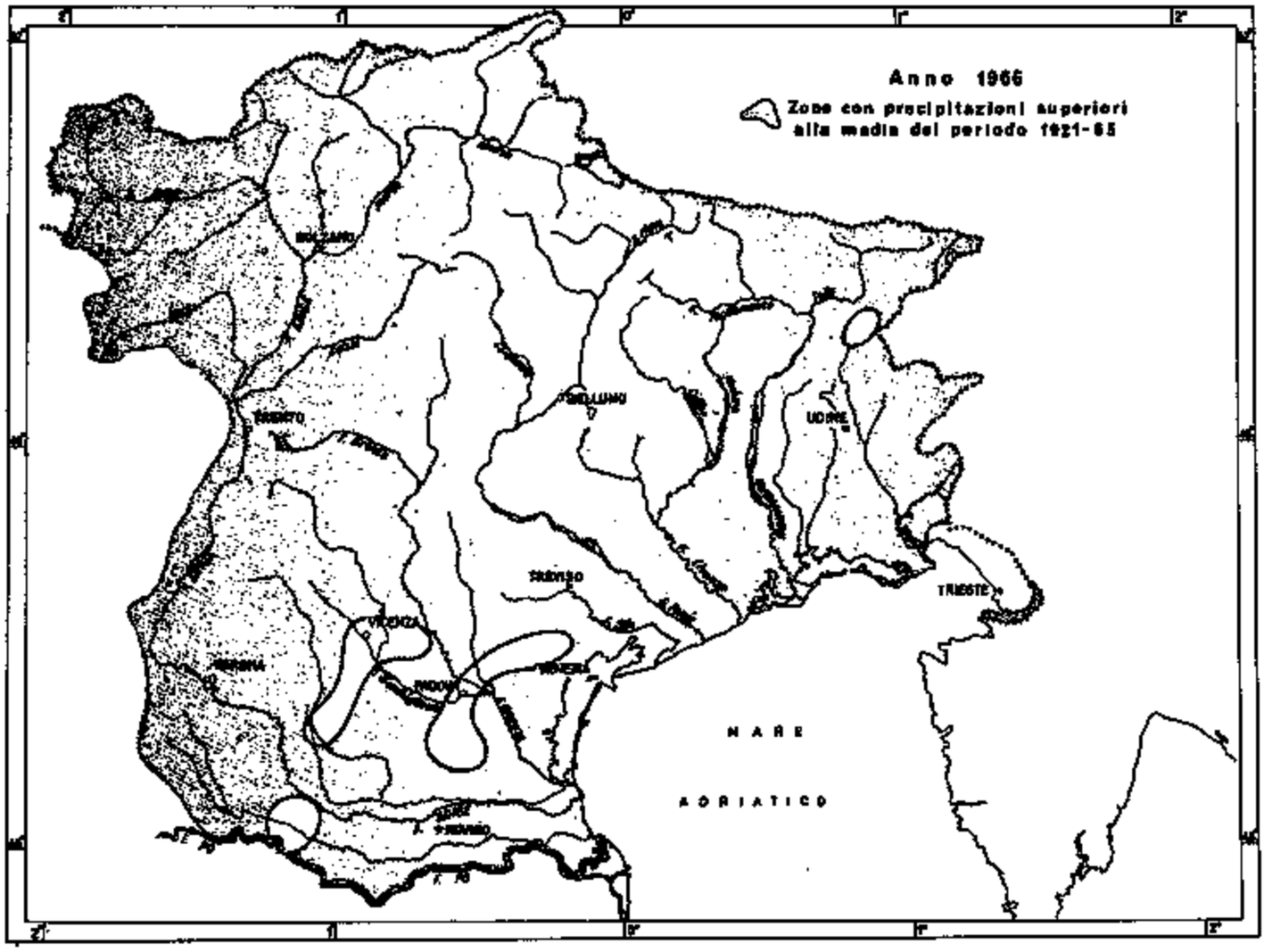

Fig. 1

Tabella VII. — **NEBULOSITA'**

OSSERVATORIO	PERIODO	Gennaio	Febbraio	Marzo	Aprile	Maggio	Giugno	Luglio	Agosto	Settembre	Ottobre	Novembre	Dicembre	Anno
TRIESTE	Anno 1966	6.0	8.5	4.9	5.4	5.0	4.5	4.9	4.8	3.3	6.6	7.0	6.4	5.6
	Media 1924 - 65	5.9	5.6	5.8	5.8	5.7	4.9	3.7	3.8	4.4	5.3	6.3	6.3	5.3
	Scostamento	0.1	2.9	-0.9	-0.4	-0.7	-0.4	1.2	1.0	-1.1	1.3	0.7	0.1	0.3
LIDO (Venezia)	Anno 1966	7.8	8.6	5.2	6.5	5.8	5.0	5.8	5.1	4.5	7.5	7.8	7.1	6.4
	Media 1920 - 65	6.5	6.0	6.0	6.2	5.9	5.2	3.8	4.0	4.3	5.6	6.6	6.8	5.6
	Scostamento	1.3	2.6	-0.8	0.3	-0.1	-0.2	2.0	1.1	-0.8	1.9	1.2	0.3	0.8
SADOCCA	Anno 1966	7.3	8.0	4.1	4.7	3.9	2.9	4.4	4.5	3.7	5.9	6.6	5.6	5.1
	Media 1959 - 65	6.7	4.6	5.3	5.0	4.5	3.9	2.9	2.8	3.5	3.9	6.9	6.2	4.7
	Scostamento	0.6	3.4	-1.2	-0.3	-0.6	-1.0	1.5	1.7	0.2	2.0	-0.3	-0.6	0.4
PADOVA	Anno 1966	7.6	8.6	4.4	6.1	6.0	4.8	5.6	5.9	4.4	7.3	7.3	6.0	6.1
	Media 1921 - 65	6.4	5.9	6.1	6.4	6.3	6.0	4.3	4.4	5.2	5.6	6.6	6.7	5.8
	Scostamento	1.2	2.7	-1.7	-0.3	-0.3	-1.7	1.3	1.5	-0.8	1.7	0.7	-0.7	0.3

Tabella VIII. — **UMIDITA' RELATIVA**

OSSERVATORIO	PERIODO	Gennaio	Febbraio	Marzo	Aprile	Maggio	Giugno	Luglio	Agosto	Settembre	Ottobre	Novembre	Dicembre	Anno
TRIESTE	Anno 1966	65	83	55	68	60	62	62	66	66	79	70	64	67
	Media 1920 - 65	65	65	68	62	63	62	60	61	64	67	70	68	64
	Scostamento	0	18	-8	6	-3	0	2	5	2	12	0	-4	3
LIDO (Venezia)	Anno 1966	83	91	73	81	74	74	72	76	80	88	82	83	80
	Media 1920 - 65	82	80	77	77	76	74	72	73	77	80	83	83	78
	Scostamento	1	11	-4	4	-2	0	0	3	3	8	-1	-1	2
SADOCCA	Anno 1966	89	94	77	82	77	74	75	78	84	90	88	93	83
	Media 1959 - 65	88	84	81	77	75	76	73	76	79	84	89	89	81
	Scostamento	1	10	-4	5	2	-2	2	2	5	6	-1	4	2
PADOVA	Anno 1966	88	88	63	72	64	60	63	71	76	84	83	86	74
	Media 1921 - 65	84	79	76	73	72	69	67	70	76	81	85	86	77
	Scostamento	-1	9	-13	-1	-8	-9	-4	1	0	3	-2	0	-3

normale; in certe località le precipitazioni di tali mesi presentano valori che superano di oltre tre volte il valore medio normale. Ricchi di precipitazioni sono stati pure, in alcune zone, i mesi di febbraio, aprile e luglio; in forma minore e limitata i mesi di maggio e giugno.

Scarsi di precipitazioni, rispetto alle medie, risultano, in particolare, i mesi di gennaio e di marzo.

Dall'esame dei *valori stagionali* riportati nella tab. X, si nota che le stagioni più piovose sono state, a seconda delle località, l'estate o l'autunno.

Meno ricco di precipitazioni è stato, come di norma, l'inverno.

Per quanto riguarda i *valori annui*, essi superano, in generale, quelli medii del periodo, con rapporti che oscillano da 1,04 a Trieste e 1,54 a Bressanone. Unica eccezione Padova dove la precipitazione annua è inferiore al valore del periodo.

Per quanto concerne i *totali stagionali* si rileva che nell'inverno e nella primavera prevalgono le località con precipitazioni inferiori al valore normale, mentre nell'estate e nell'autunno prevalgono quelle con precipitazioni superiori.

Per meglio mettere in evidenza l'andamento delle pioggie, nel corso dell'anno 1966, sono stati riportati nei grafici delle fig. 2 (a÷l) i valori mensili espressi in percento del totale annuo di alcune stazioni opportunamente scelte nel territorio del Compartimento.

Come al solito dai grafici l'andamento delle pioggie risulta frastagliato ed irregolare.

Le punte massime di precipitazione si notano con maggiore frequenza nei mesi di agosto, ottobre e novembre. Punte rilevanti si osservano, in alcune stazioni, anche in altri mesi ed in particolare in febbraio, aprile e maggio.

Le punte dei minimi si rilevano, in prevalenza, nel mese di gennaio e nel mese di marzo; frequenti minimi secondari in corrispondenza dei mesi di giugno, settembre e dicembre.

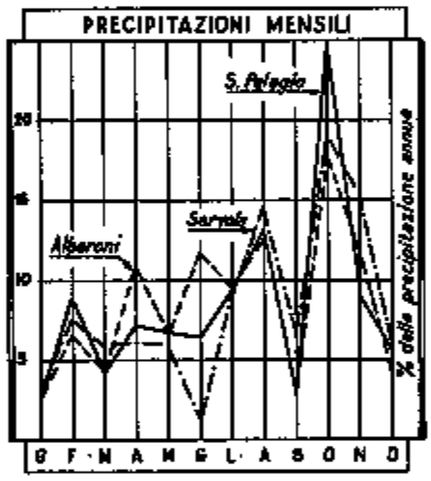

Fig. 2 a

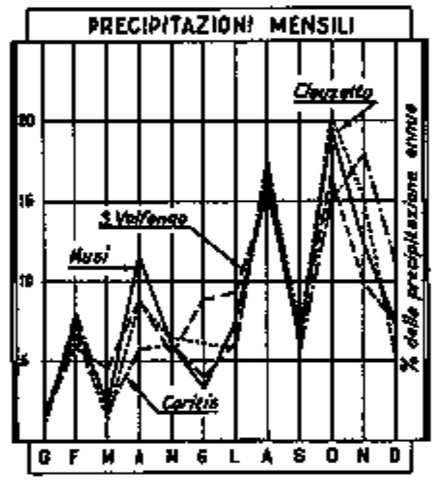

Fig. 2 b

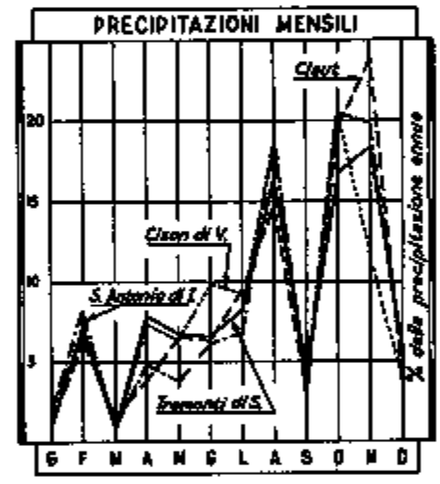

Fig. 2 c

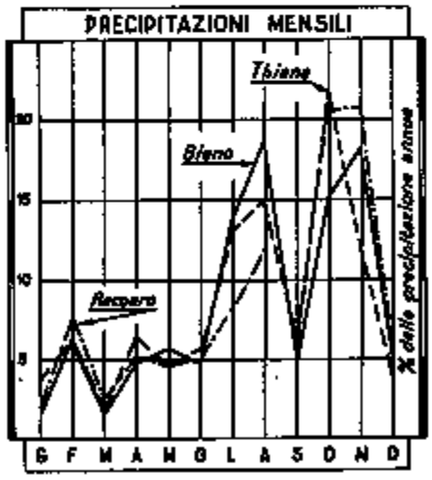

Fig. 2 d

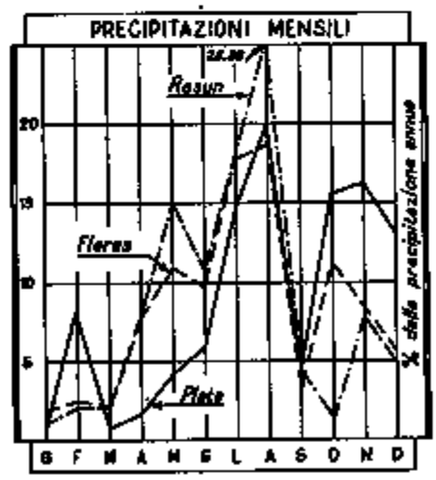

Fig. 2 e

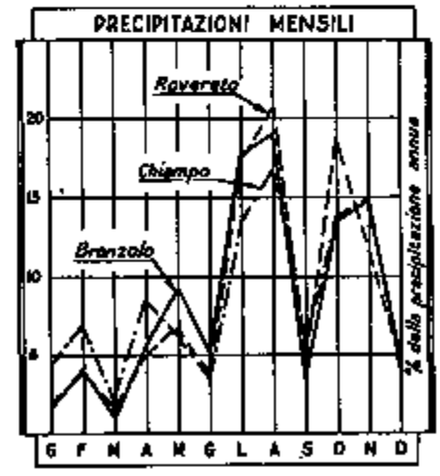

Fig. 2 f

Tabella IX. — CONFRONTO FRA LE PRECIPITAZIONI DEL 1966 E QUELLE DEL PERIODO 1921 - 1965 (V.M.P.)

STAZIONE	PERIODO	Gennaio	Febbraio	Marzo	Aprile	Maggio	Giugno	Luglio	Agosto	Settembre	Ottobre	Novembre	Dicembre	Anno
Trieste	1966	38.7	70.1	49.4	110.1	61.6	79.3	66.9	142.9	38.8	175.3	143.1	54.3	1024.5
	V.M.P.	66	54	67	77	83	98	78	74	100	108	111	76	987
	Rapporto	0.49	1.30	0.74	1.43	0.74	0.85	0.86	1.93	0.39	1.62	1.29	0.71	1.03
Tarvisio	1966	23.5	80.0	45.7	99.2	118.5	76.0	180.6	343.4	85.2	243.4	242.6	126.1	1664.2
	V.M.P.	76	81	107	126	131	152	142	144	142	159	174	105	1589
	Rapporto	0.31	0.99	0.43	0.79	0.90	0.50	1.27	2.38	0.60	1.53	1.39	1.20	1.08
Forni Avoltri	1966	23.7	113.5	25.1	92.6	160.9	125.2	203.6	371.2	87.8	298.4	555.6	74.4	2132.0
	V.M.P.	46	59	80	118	134	155	151	127	132	169	165	76	1406
	Rapporto	0.51	1.92	0.31	0.78	1.20	0.81	1.35	2.92	0.67	1.83	3.36	0.98	1.51
Udine	1966	46.4	181.4	62.0	135.5	92.7	137.8	159.6	373.6	55.6	262.2	242.4	78.8	1776.0
	V.M.P.	82	72	103	126	130	163	118	110	135	144	139	118	1440
	Rapporto	0.57	1.52	0.60	1.08	0.71	0.85	1.35	3.40	0.39	1.82	1.74	0.67	1.23
Maniago	1966	35.1	229.2	38.2	179.6	158.0	116.7	142.2	321.8	90.2	477.6	389.2	111.4	2288.2
	V.M.P.	92	95	139	190	195	186	140	125	161	199	233	140	1895
	Rapporto	0.38	2.41	0.27	0.95	0.81	0.62	1.02	2.57	0.56	2.40	1.67	0.80	1.21
Belluno	1966	37.0	35.0	17.4	81.0	73.4	117.2	148.8	271.8	73.4	254.4	245.2	67.4	1422.0
	V.M.P.	58	56	82	107	137	134	126	114	118	122	128	82	1259
	Rapporto	0.64	0.62	0.21	0.76	0.54	0.87	1.18	2.38	0.65	2.09	1.92	0.82	1.26
Cison di Valmarino	1966	43.7	138.8	18.4	149.0	130.8	205.0	190.4	384.6	63.4	420.6	239.4	77.0	2061.1
	V.M.P.	92	93	128	168	194	178	144	126	143	189	196	126	1772
	Rapporto	0.48	1.49	0.14	0.91	0.67	1.15	1.32	3.05	0.44	2.23	1.22	0.61	1.16
Portogruaro	1966	51.5	71.0	47.6	107.8	100.0	26.2	133.6	308.2	73.4	182.2	216.0	48.0	1357.5
	V.M.P.	67	67	83	91	100	112	90	81	94	108	126	86	1105
	Rapporto	0.77	1.06	0.57	1.18	1.00	0.23	1.48	3.71	0.78	1.69	1.71	0.56	1.23
S. Martino di Castrozza	1966	16.6	76.4	41.6	98.2	125.6	157.6	180.0	349.3	68.6	216.9	247.4	75.9	1654.1
	V.M.P.	55	58	85	117	160	163	151	146	135	156	154	82	1462
	Rapporto	0.30	1.32	0.49	0.98	0.79	0.97	1.19	2.39	0.51	1.39	1.61	0.93	1.13

STAZIONE	PERIODO	Gennaio	Febbraio	Marzo	Aprile	Maggio	Giugno	Luglio	Agosto	Settembre	Ottobre	Novembre	Dicembre	Anno
	1966	47.1	45.0	48.6	78.8	105.8	6.4	66.0	102.4	81.2	103.4	193.2	45.0	872.9
Lido (Venezia)	V.M.P.	49	46	64	65	78	77	53	62	73	87	89	60	888
	Rapporto	0.96	0.98	0.76	1.21	1.36	0.08	1.24	1.65	0.43	1.19	2.17	0.75	1.09
	1966	49.4	52.4	27.0	98.6	64.0	4.6	42.4	185.0	49.4	78.0	173.7	32.8	808.3
Padova	V.M.P.	58	53	72	81	85	85	61	54	69	88	92	70	868
	Rapporto	0.85	0.99	0.38	1.22	0.75	0.05	0.70	2.50	0.72	0.89	1.89	0.47	0.93
	1966	30.4	43.3	9.4	50.0	61.4	37.8	86.0	167.8	65.0	53.4	128.8	15.0	747.8
Este	V.M.P.	45	44	55	67	79	81	65	46	60	69	72	55	738
	Rapporto	0.68	0.98	1.71	0.74	0.78	0.47	1.32	3.63	1.08	0.77	1.79	0.27	1.01
	1966	3.0	24.0	3.8	37.0	56.2	50.4	78.8	143.1	48.2	70.1	123.6	21.6	654.8
Silandro	V.M.P.	15	17	21	31	44	54	61	64	47	43	45	26	468
	Rapporto	0.20	1.40	0.18	1.19	1.28	0.93	1.29	2.24	0.92	1.63	2.75	0.83	1.40
	1966	8.0	44.0	9.5	37.6	82.8	105.3	145.6	233.6	65.7	75.0	116.8	28.7	945.1
Longega	V.M.P.	23	26	32	54	72	106	126	103	74	60	59	36	771
	Rapporto	0.35	1.69	0.29	0.70	1.15	0.99	1.16	2.27	0.86	1.25	1.97	0.66	1.23
	1966	10.5	59.0	5.6	48.0	50.6	47.2	113.2	175.9	43.9	90.0	186.4	45.0	875.3
Pejo	V.M.P.	41	44	57	76	89	88	76	85	81	86	89	58	865
	Rapporto	0.26	1.34	0.98	0.63	0.57	0.57	1.49	2.07	0.54	1.04	2.09	0.78	1.01
	1966	8.9	101.2	9.2	66.0	75.6	30.8	108.1	184.6	107.8	182.6	218.7	71.7	1103.2
Denno	V.M.P.	55	62	85	101	109	91	91	98	114	124	143	91	1159
	Rapporto	0.16	1.63	0.11	0.65	0.69	0.34	1.19	1.98	0.95	1.47	1.53	0.79	1.01
	1966	13.6	54.2	26.2	67.3	70.2	56.2	138.6	202.9	42.5	233.4	192.1	69.1	1146.1
Trento	V.M.P.	38	42	61	80	97	90	90	89	91	103	109	64	954
	Rapporto	0.35	1.29	0.43	0.84	0.72	0.40	1.54	2.28	0.47	2.27	1.76	1.08	1.20
	1966	12.5	11.8	8.0	73.6	53.8	40.6	81.0	125.8	53.8	129.3	95.8	11.8	697.8
Verona	V.M.P.	38	35	47	52	80	57	52	55	61	66	68	50	661
	Rapporto	0.33	0.34	0.17	1.42	0.67	0.71	1.56	2.29	0.88	1.96	1.41	0.24	1.05

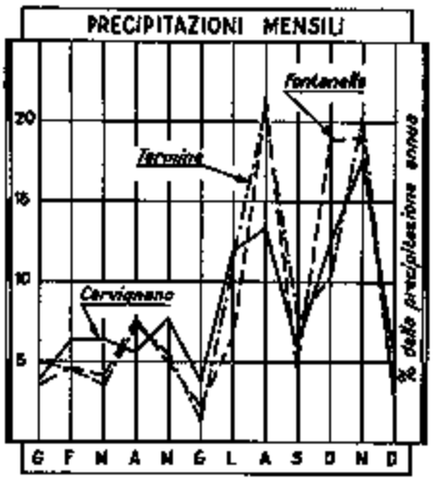

Fig. 2 g

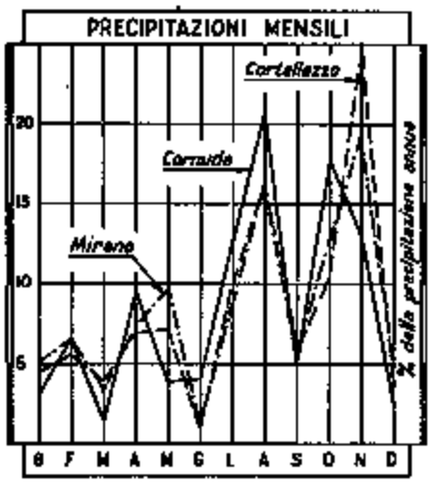

Fig. 2 h

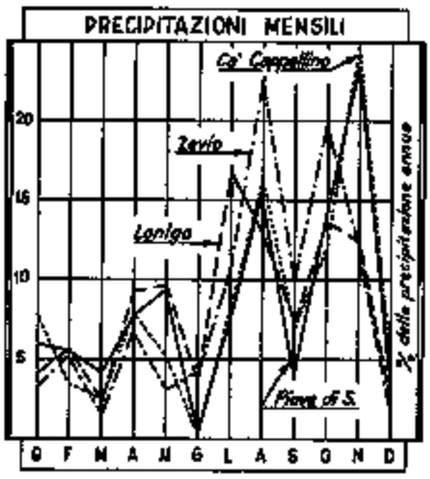

Fig. 2 i

Dalla sequenza dei valori riportati nella tab. XI, si osserva come nei bacini dei corsi d'acqua principali del Compartimento, siano ovunque cadute quantità di pioggia superiori ai valori medi del periodo 1922-65, con rapporti che vanno da un massimo di 1,28 (bacino del Piave) ad un minimo di 1,02 (bacino dell'Agno - Guà).

Le precipitazioni massime, per ore e giorni consecutivi, per gruppi di bacini analoghi (figg. 3, 4, 5, 6, 7, 8 e tab. XII e XIII) hanno superato i massimi sino ad oggi registrati nei gruppi di 6 e di 12 ore (fig. 4) nei bacini del Piave, Brenta, Bacchiglione ed Agno - Guà dove si è passati rispettivamente dai 154 *mm* del periodo ai 200 *mm* e dai 212 del periodo ai 360 *mm* del 1966; l'Adige nel gruppo di 12 ore (fig. 5) è passato dai 131 *mm* del periodo ai 152 del 1966.

Tabella X. — PRECIPITAZIONI STAGIONALI (espresse in percentuale del totale annuo)

STAZIONE	Periodo 1921 - 1965 Anno mm	Media periodo 1921 - 1965				Anno 1966				Totale delle 4 stagioni mm	Rapporto totali annui 1966 / media periodo
		Inv. %	Prim. %	Est. %	Aut. %	Inv. %	Prim. %	Est. %	Aut. %		
Trieste	988	19.9	23.0	24.8	32.3	20.1	20.4	26.6	32.9	1085	1.04
Belluno	1250	14.9	26.1	29.9	29.1	8.9	12.2	38.2	40.7	1488	1.14
Bassano del Grappa	1192	17.5	26.8	27.0	28.7	12.6	19.9	28.4	39.1	1372	1.15
Schio	1577	18.0	29.1	23.0	29.9	13.6	14.2	28.6	43.6	1822	1.17
Monte Maria	625	14.8	19.5	36.6	29.1	12.5	17.3	45.4	24.8	726	1.17
Dobbiaco	873	11.2	21.8	40.3	26.7	5.5	17.1	54.9	22.5	1114	1.60
Brennanone	657	9.9	20.4	43.0	26.7	7.9	18.3	51.8	22.9	1015	1.54
Cavalese	814	13.1	23.8	35.9	27.2	8.8	13.6	47.4	31.0	1082	1.31
Trento	954	15.1	25.0	28.1	31.8	10.7	14.5	33.4	41.4	1130	1.20
Padova	868	20.7	27.5	23.1	28.7	18.7	22.9	21.9	36.5	828	0.93

PRECIPITAZIONI NEVOSE

Nella tabella VI a pag. 238 e seguenti della parte I (1966), per le stazioni nelle quali vengono fatte osservazioni nivometriche, sono riportate le altezze del manto neve rilevate al 10, 20 e all'ultimo giorno del mese, unitamente al numero mensile dei giorni con precipitazioni nevose e di permanenza della neve al suolo.

La neve, presente ai primi di gennaio a quote superiori ai 300 m, riceve nella seconda e terza decade un rifornimento non molto cospicuo, però, pure apparendo per qualche giorno anche in pianura, diminuisce il suo spessore, specie alle quote più alte, ed alla fine del mese lo spessore del manto nevoso è di circa cm 100 a quota 2000, di cm 60 a quota 1500, di cm 40 a quota 1000 e di pochi cm a quota 400.

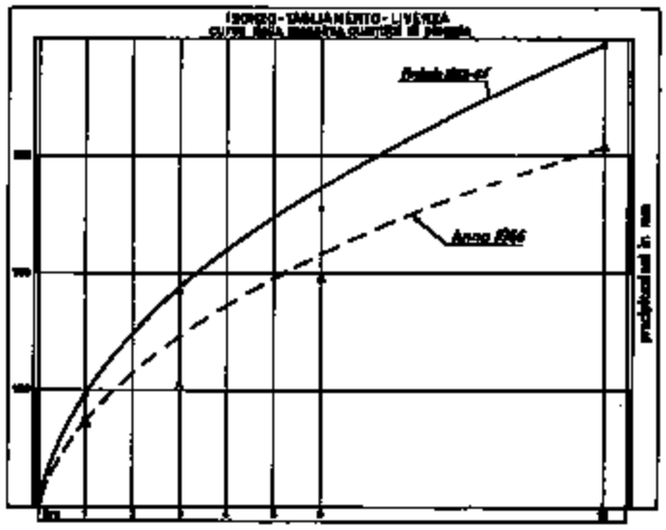

Fig. 3

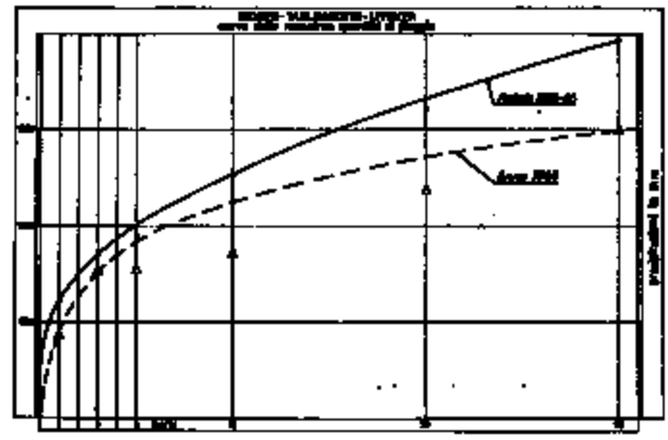

Fig. 6

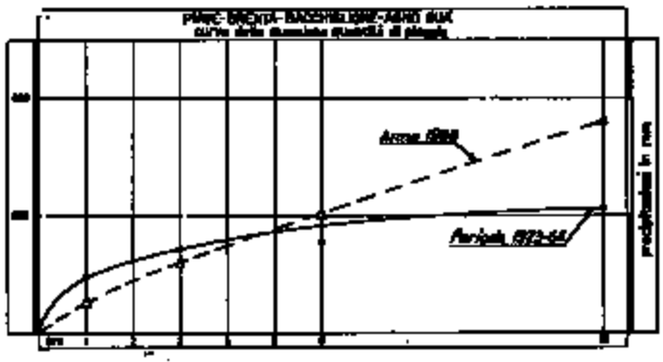

Fig. 4

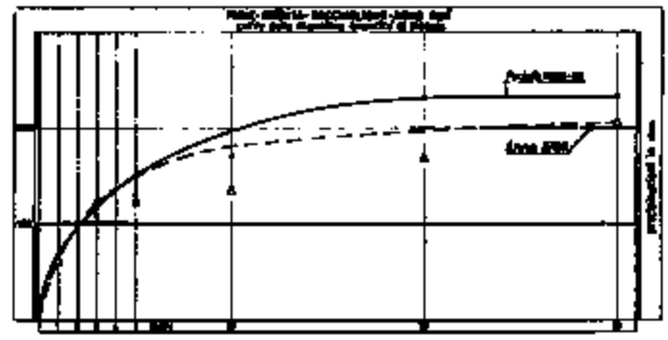

Fig. 7

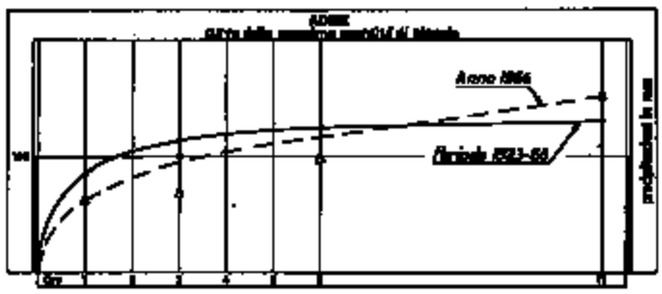

Fig. 5

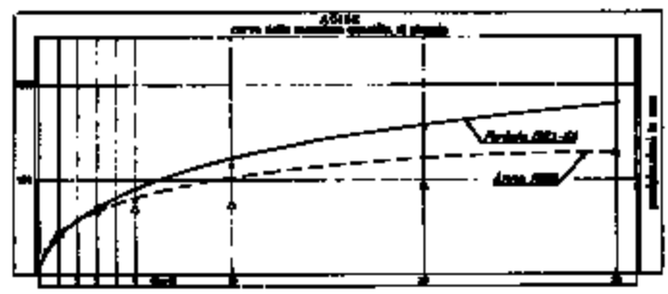

Fig. 8

Tabella XI. — **PRECIPITAZIONI MEDIE ANNUE SUI VARI BACINI DEL COMPARTIMENTO (in mm)**

ANNO \ BACINO	TAGLIAMENTO a VENZONE km² 1988	PIAVE a NERVESA km² 5765	BRENTA a SARSON km² 1568	BACCHIGLIONE alla chiusura del bacino km² 1384	AGNO-GUA' a LONIGO km² 260	ADIGE a TRENTO km² 9769
1922	1965	1385	1340	1607	1851	941
1923	2077	1442	1340	1478	1395	967
1924	1809	1377	1257	1553	1322	877
1925	2363	1458	1559	1698	1410	981
1926	2795	1935	1902	2367	1688	1268
1927	2409	1468	1413	1538	1452	979
1928	2169	1657	1686	1862	1787	1046
1929	1451	1174	1122	1210	1045	785
1930	1716	1259	1292	1518	1527	819
1931	2255	1480	1382	1558	1463	961
1932	1546	1058	1082	1280	1230	720
1933	1963	1586	1828	1435	1277	898
1934	2509	1768	1669	1964	1880	1073
1935	2587	1782	1699	1958	1820	1016
1936	1767	1285	1357	1538	1448	1087
1937	2682	1954	1921	2297	2080	1099
1938	1507	1169	1113	1332	1177	700
1939	1786	1695	1426	1544	1425	968
1940	1821	1527	1546	1444	1461	825
1941	1743	1451	1366	1670	1817	703
1942	1565	1142	1085	1118	1120	778
1943	*1320*	*878*	*817*	*914*	*938*	*597*
1944	1424	1076	1059	1155	1184	798
1945	1395	1037	926	998	1001	693
1946	1576	1133	1161	1189	1220	795
1947	1589	1461	1405	1480	1476	888
1948	1694	1219	1203	1364	1445	821
1949	1407	1148	1121	1168	1219	690
1950	1710	1233	1222	1371	1333	874
1951	2519	1830	1682	1997	2023	1013
1952	1738	1241	1137	1124	1183	867
1953	1686	1392	1379	1533	1626	798
1954	1958	1338	1229	1408	1398	906
1955	1336	1090	995	1128	1160	704
1956	1569	1183	1140	1325	1316	750
1957	1595	1362	1341	1494	1573	841
1958	2015	1499	1426	1514	1587	961
1959	1874	1510	1526	1868	1986	811
1960	2789	1969	1772	2054	2011	1195
1961	1676	1143	1086	1141	1119	673
1962	1737	1300	1129	1194	1253	745
1963	1978	1585	1583	1797	1853	962
1964	1612	1256	1209	1464	1626	738
1965	2299	1457	1323	1545	1684	954
1966	2381	1714	1627	1691	1495	1022
Valore medio 1922-1965	1881	1338	1323	1503	1472	872
Rapporto 1966 / val. medio . . .	1.31	1.28	1.23	1.12	1.02	1.17
Rapporto val. max / val. medio . .	1.49	1.42	1.45	1.57	1.41	1.45
Rapporto val. min. / val. medio . .	0.70	0.68	0.62	0.61	0.64	0.68

Tabella XII. — **MASSIME QUANTITA' DI PRECIPITAZIONE REGISTRATE IN PERIODI DI PIU' ORE CONSECUTIVE DURANTE IL PERIODO 1923 - 65 E NEL 1966**

BACINI \ ORE	1		3		6		12	
	periodo	1966	periodo	1966	periodo	1966	periodo	1966
Isonzo - Tagliamento - Livenza	95.4	72.8	183	103.2	234	194.2	385	307.6
Piave - Brenta - Bacchiglione - Agno Guà	83.8	52.6	140	118.0	184	200.0	218	360.8
Adige	85.0	63.0	100	68.0	125	97.6	131	152.0

Tabella XIII. — **MASSIME QUANTITA' DI PRECIPITAZIONI REGISTRATE IN PERIODI DI PIU' GIORNI CONSECUTIVI DURANTE IL PERIODO 1923 - 65 E NEL 1966**

BACINI \ GIORNI	1		3		5		10		20		30	
	periodo	1966	periodo	1966	periodo	1966	periodo	1966	periodo	1966	periodo	1966
Isonzo - Tagliamento - Livenza	617	451	848	758	948	762	1270	856	1883	1188	1808	1485
Piave - Brenta - Bacchiglione - Agno Guà	342	306	542	608	651	616	853	670	1158	842	1180	1022
Adige	210	221	300	335	394	338	574	564	788	461	882	641

Le nevicate del mese di febbraio portano, solo alle quote più alte, un lieve aumento. Nel mese di marzo, pur ricevendo qualche lieve rifornimento, il manto nevoso si ritira in generale a quota 1000. Alla fine di aprile esso persiste, con una certa consistenza, solo al di sopra dei 1600 *m*, ritirandosi alla fine di maggio verso i 2000 *m*.

La neve riappare a quote superiori ai 1400 *m* alla fine della terza decade di ottobre; cade copiosa nei mesi di novembre e dicembre ed alla fine dell'anno lo spessore del manto nevoso è di circa 100 *cm* a quota 2000, di 60 *cm* a quota 1500, di 30 *cm* a quota 1000 e di pochi *cm* a quota 500.

Come si è rilevato sopra, la pianura, in generale, è stata interessata da permanenza di neve al suolo solo per pochi giorni nel mese di gennaio.

La quantità di neve caduta nell'anno 1966 può definirsi notevolmente scarsa rispetto alla precipitazione nevosa normale.

VII. — IDROMETRIA

Nella « Sezione B - Idrometria » (pag. 13 e seguenti) sono riportate, nelle varie tabelle, le caratteristiche delle stazioni idrometriche ed i valori medi giornalieri, mensili ed annui delle altezze idrometriche registrati nelle stazioni che hanno funzionato durante l'anno.

Premesso che i livelli idrometrici osservati in una sezione, durante un più o meno lungo periodo d'anni, hanno un valore relativo in quanto le variazioni d'alveo alterano, e a volte in modo sensibile, i termini di confronto, si può asserire, in linea di massima, che le altezze medie annue del 1966 sono, in alcuni casi anche notevolmente, superiori ai valori medi dei precedenti periodi di osservazione.

Ciò trova la sua ragione nelle maggiori precipitazioni verificatesi in quasi tutta la regione durante l'anno.

In stretta relazione all'andamento delle precipitazioni, in linea di massima, risultano in eccesso sui valori normali i livelli idrometrici mensili dei mesi di luglio, agosto, ottobre e novembre.

Le *massime altezze idrometriche medie mensili* si notano, in generale, nel mese di novembre; fanno eccezione l'Alto Adige ed i suoi affluenti dove esse si registrano nel mese di agosto.

Tab. XIV. — ALTEZZE IDROMETRICHE MASSIME E MINIME ASSOLUTE DEL 1966 E DEL PRECEDENTE PERIODO DI OSSERVAZIONI

CORSO D'ACQUA	STAZIONE IDROMETRICA	Massima altezza osservata				Minima altezza osservata			
		1966		periodo precedente		1966		periodo precedente	
		cm	data	cm	data	cm	data	cm	data
Isonzo	Mainisce	442	3 dic.	490	28 set. 1965	35	21 gen.	-90	16 set. 1951
Stella	Artis	298	4 nov.	»	»	40	13 lug.	»	»
Tagliamento	Invillino	470	4 nov.	388	2 set. 1965	»	»	-6	8 nov. 1958
Fella	Dogna	90	18 ago.	215	6 nov. 1942	»	»	asc.	vari giorni
Tagliamento	Pinverno	543	4 nov.	680	2 set. 1965	14	1 dic.	2	15 feb. 1929
Tagliamento	Venzone	483	4 nov.	437	2 set. 1965	32	1 dic.	8	21 gen. 1941
Tagliamento	Latisana	1088	4 nov.	1050	3 set. 1965	-10	marzo	-40	30 set. 1928
Meduna	Vistinale	1180	4 nov.	1152	3 set. 1965	46	14 lug.	-92	13 nov. 1911
Livenza	Meduna di Livenza	860	5 nov.	839	4 set. 1965	-160	13-14 lug.	-198	8 ago. 1964
Livenza	Motta di Livenza	764	5 nov.	749	4 set. 1965	-80	11 lug.	-151	6 mar. 1922
Piave	Segusino	648	4 nov.	528	3 set. 1965	51	6 apr.	5	27 feb. 1933
Sile	Trepalade	325	4 nov.	340	16 mag. 1905	74	28 apr.	50	18 feb. 1949
Brenta	Levico	300	5 nov.	130	28 ott. 1953	18	marzo	6	set.-ott. 1961
Brenta	Borgo Valsugana (Brole)	209	4 nov.	190	19 set. 1960	23	luglio	6	5-6 set. 1961
Brenta	Barziza (Bassano)	680	4 nov.	432	2 set. 1965	58	12 gen.	39	28 gen. 1965
Brenta	Bassano del Grappa	560	4 nov.	475	16 set. 1882	46	gen.-feb.	-11	13 feb. 1949
Brenta	Limena	666	5 nov.	645	17 set. 1882	-70	10-11 lug.	-126	15 apr. 1940 e 5 set. 1961
Posina	Stancari	302	16 ott.	240	9 nov. 1951	24	10 lug.	-6	11 mar. 1956
Bacchiglione	Montagaldella	821	5 nov.	808	9 nov. 1951	-58	1 lug.	-79	8 set. 1962
Agno	Recoaro	120	4 nov.	145	2 gin. 1928 e 27 ott. 1953	10	29 gen.	-30	11 ott. 1931
Guà	Cologna Veneta	556	4 nov.	575	16 mag. 1926	-52	25 lug.	-62	set.-ott. 1962
Garzone	Taglio Angusillare	77	5 nov.	289	16 mar. 1928	-369	21 giu.	-379	3 mag. 1955

Tab. XIV. — ALTEZZE IDROMETRICHE MASSIME E MINIME ASSOLUTE DEL 1966 E DEL PRECEDENTE PERIODO DI OSSERVAZIONI

CORSO D'ACQUA	STAZIONE IDROMETRICA	Massima altezza osservata				Minima altezza osservata			
		1966		periodo precedente		1966		periodo precedente	
		cm	data	cm	data	cm	data	cm	data
Adige	Tel	240	4 nov.	520	27 set. 1942	115	11 apr.	69	12 mag. 1938
Passirio	Bolzano	96	16 ago.	186	3 set. 1965	–19	feb.-mar.	–24	10 mar. 1963
Plan	Plan	69	29-31 mag.	205	3 set. 1965	–10	mar.-apr.	–21	6 apr. 1959 gen.-feb. 1961
Plan	Bagni di Plata	84	19 lug.	340	3 set. 1965	–87	31 gen.	–37	15 mar. 1965
Passirio	Saltusio	106	20-21 ago.	300	5 ott. 1935	7	vari	0	18 mar. 1928
Adige	Ponte d'Adige	410	4 nov.	528	3 set. 1965	80	marzo	52	3 gen. 1963
Ridanna	Vipitenno	200	ago.-nov.	850	2 set. 1965	17	15 mar.	22	10 gen. 1965
Isarco	Pra di Sopra	280	17 ago.	315	28 mag. 1961	39	17 gen.	37	feb.-mar. 1962
Rienza	Monguelfo	160	4 nov.	275	set. 1882	1	feb.-mar.	–2	gen.-feb. 1956
Rienza	Vandoies	450	17 ago.	430	2 set. 1965	95	vari	60	3 mar. 1963
Gadena	Montagna	»	»	193	1 nov. 1928	»	»	25	5 feb. 1928
Isarco	Brennero	»	»	576	22 mag. 1946	»	»	30	10 mar. 1962
Adige	Bronzolo	495	4 nov.	520	3 set. 1965	30	5 gen. 3 apr.	–80	18 apr. 1885
Avisio	Soraga	»	»	110	3 set. 1965	3	vari	–3	vari 1967
Avisio	Lavis	460	4 nov.	430	3 set. 1965	24	ago.	18	vari 1961
Adige	Trento	630	4 nov.	611	17 set. 1882	41	20 mar.	–63	26 apr. 1896
Adige	Verona	322	5 nov.	450	17 set. 1882	–363	gennaio	ass.	vari giorni
Adige	Badia Polesine	375	6 nov.	449	2 nov. 1928	–307	31 gen.	–345	9 mag. 1938
Adige	Boara Pisani	306	19 ago. 6 nov.	399	2 nov. 1928	–342	feb.-mar.	–389	30 apr. 1896
Adige	Cavarzere	306	6 nov.	355	18 mag. 1926	–205	8 feb. 5 lug.	–334	5 mag. 1938
Adige	Cavanella d'Adige	443	5-6 nov.	457	29 mag. 1951	140	22 mar.	77	5 mag. 1938

Le *massime altezze idrometriche assolute* dell'anno si sono verificate, quasi ovunque, in corrispondenza delle eccezionali intumescenze verificatesi tra il 4 ed il 5 novembre. Durante tali intumescenze, di cui per la loro eccezionalità si parlerà più avanti, sono stati superati, quasi ovunque, i massimi livelli idrometrici sinora conosciuti.

Solo in alcuni idrometri del corso superore dell'Adige e dei suoi affluenti le altezze idrometriche massime si sono mantenute al disotto dei valori finora registrati.

Anche nel tratto del fiume Adige a valle di Mori, ove esiste l'opera di diversione dei colmi di piena dell'Adige nel lago di Garda, i massimi livelli conosciuti non sono stati superati, appunto per la benefica azione di decapitazione dei colmi operata sia durante la piena di agosto che in quella di novembre.

Le *minime altezze idrometriche sia giornaliere* che *assolute* si registrano nella maggior parte dei corsi d'acqua nei mesi invernali. Valori minimi in aprile si notano nel Sile, in luglio nel Livenza e nel Bacchiglione ed in ottobre nel Piave.

I valori dei minimi idrometrici del 1966 sono notevolmente superiori ai minimi finora registrati.

E' da tener presente che sia sui livelli idrometrici massimi ed ancor più sui livelli minimi hanno influenza, per molti corsi d'acqua, oltre che eventuali variazioni degli alvei anche le alterazioni dovute all'azione regolatrice dei serbatoi.

VIII. — PORTATE E BILANCI IDROLOGICI

Nella Sezione C « Portate e bilanci idrologici » (pag. 49 e seguenti) sono esposti i valori medi giornalieri, mensili ed annui, delle portate per n. 18 sezioni di corsi d'acqua per le quali sistematiche misure hanno consentito di tracciare regolari scale di deflusso.

Per varie di tali sezioni, nelle quali il regime di deflusso è naturale, cioè non è alterato da diversioni o dall'azione perturbatrice di serbatoi, sono stati istituiti, mediante il confronto fra i deflussi e gli afflussi meteorici, i relativi bilanci idrologici.

Nella tabella XV viene fatto un confronto fra i valori delle portate e la loro distribuzione nel 1966 ed i corrispondenti valori medi dei precedenti periodi di osservazione.

Dall'esame dei dati risulta che le *portate medie annue* sono, per lo più, superiori ai valori medi del periodo: l'eccesso, rispetto ai valori normali, è del 10% sul Bacchiglione, oscilla tra il 10 ed il 30% sul Brenta, tra il 5 ed il 20% sull'Adige e tra il 5 ed il 40% nei suoi affluenti. Fa eccezione l'Adige a Ponte d'Adige dove si registra una deficienza del 9%.

Anche a Boara Pisani si nota una leggera deficienza; è da rilevare però che tale deficienza nella portata media annua, rispetto alle altre sezioni dell'Adige, è certamente da attribuire alle numerose, cospicue e non determinabili derivazioni d'acqua per uso irriguo che vengono effettuate lungo il medio e basso corso dell'Adige.

Per quanto riguarda i valori delle *portate medie mensili* si rileva, quasi ovunque, un eccesso rispetto ai valori normali del periodo nei mesi di febbraio, agosto, ottobre e novembre; ciò è conseguenza dell'andamento pluviometrico di tali mesi.

La maggiore differenza in eccesso si registra, in generale, nel mese di novembre con valori che sono, per qualche corso d'acqua, superiori al doppio del valore normale.

Le *portate minime medie mensili* si notano quasi ovunque nel mese di gennaio. Fanno eccezione il Bacchiglione ove esse si registrano in giugno ed in alcune sezioni dell'Adige e dei suoi affluenti dove si riscontrano nel mese di febbraio od in aprile.

Le *portate massime* sia *giornaliere* che *assolute* si registrano, in generale e con valori che superano quelli sinora conosciuti, in corrispondenza delle notevoli intumescenze verificatesi nei primi giorni di novembre.

Negli affluenti dell'Alto Adige, invece, esse si notano verso il 18 agosto.

Lo scolmamento della piena a Mori con la diversione di parte del deflusso di piena nel Lago di Garda, ha evitato che la portata massima del 1928 registrata a Boara Pisani fosse superata.

Le *portate minime* sia *giornaliere* che *assolute* si rilevano per lo più nel corso del trimestre gennaio-marzo; i valori sono sensibilmente discosti da quelli registrati nel periodo precedente di osservazione.

Anche qui è da ricordare che sia sui valori delle portate massime sia, ed in modo più notevole, sulle portate minime influiscono, per molti corsi d'acqua, le alterazioni di regime dovute all'azione regolatrice dei serbatoi ad uso idroelettrico, alle derivazioni ad uso irriguo e diversioni di cospicui volumi d'acqua.

Tabella XV. — CONFRONTO FRA LE PORTATE MEDIE MENSILI ED ANNUE (in m^3/s) DEL 1966 E QUELLE DEL PERIODO DI OSSERVAZIONE

STAZIONE	PERIODO	Gennaio	Febbraio	Marzo	Aprile	Maggio	Giugno	Luglio	Agosto	Settembre	Ottobre	Novembre	Dicembre	Anno
Brenta	Anno 1966	2.28	2.16	2.15	»	»	»	»	»	5.27	5.00	»	»	»
a	1930-32 1936-43 e 1946-65	1.87	1.74	1.94	2.44	2.66	2.41	1.83	1.47	1.63	2.09	2.56	2.38	2.09
Levico	Rapporto	1.22	1.24	1.11	»	»	»	»	»	2.01	2.39	»	»	»
Brenta	Anno 1966	3.47	3.95	3.90	3.62	3.78	3.53	4.56	5.91	5.12	8.24	19.5	8.46	6.18
a	1956-65	4.60	3.41	3.68	5.74	5.87	5.59	4.75	3.66	4.47	4.06	6.19	6.55	4.88
Borgo Valsugana	Rapporto	0.75	1.15	1.06	0.63	0.64	0.63	0.96	1.61	1.15	2.05	3.15	1.29	1.27
Brenta	Anno 1966	29.9	55.6	48.8	64.6	71.2	46.2	60.6	124	73.2	151	222	69.2	84.7
a	1955-65	47.5	39.3	51.9	96.2	113	97.7	66.1	53.9	75.4	73.6	98.0	77.0	74.1
Bassano (Bassano)	Rapporto	0.63	1.41	0.94	0.67	0.63	0.47	0.92	2.30	0.97	2.08	2.27	0.90	1.14
Bacchiglione	Anno 1966	25.1	31.7	22.9	22.3	20.8	12.5	20.2	25.0	20.0	61.6	57.5	38.3	32.3
a	1930-65	28.6	29.0	30.0	34.5	37.4	30.4	23.1	19.3	22.5	28.4	38.6	33.6	29.6
Montegaldella	Rapporto	0.88	1.09	0.76	0.65	0.56	0.41	0.87	1.30	0.89	2.17	2.27	1.14	1.09
Adige	Anno 1966	23.2	26.1	23.7	21.6	30.4	39.7	43.0	38.1	46.9	32.0	33.5	24.8	33.6
a	1950-65	22.2	22.5	21.5	19.4	24.1	55.3	55.4	49.7	41.2	30.1	24.4	22.8	32.4
Tel	Rapporto	1.05	1.16	1.10	1.12	1.26	0.72	0.78	1.17	1.14	1.06	1.37	1.09	1.04
Passirio	Anno 1966	0.23	0.16	0.18	1.20	5.83	7.24	5.79	6.28	3.56	4.30	2.43	0.85	3.19
a	1959-65	0.26	0.23	0.40	1.13	4.18	8.22	6.64	5.00	3.32	1.68	0.86	0.37	2.69
Belpreto	Rapporto	0.88	0.70	0.45	1.06	1.39	0.88	0.87	1.26	1.07	2.64	2.83	2.30	1.19
Plan	Anno 1966	0.55	0.55	0.59	1.05	4.96	6.99	5.89	3.91	2.58	2.03	2.09	1.42	2.78
a	1959-65	0.41	0.34	0.37	0.94	3.16	6.00	4.38	3.20	3.68	1.68	0.92	0.54	2.14
Plan	Rapporto	1.34	1.62	1.59	1.12	1.57	1.17	1.34	1.22	0.70	1.20	2.27	2.63	1.28

Tabella XV. — **CONFRONTO FRA LE PORTATE MEDIE MENSILI ED ANNUE (in m^3/s) DEL 1966 E QUELLE DEL PERIODO DI OSSERVAZIONE**

STAZIONE	PERIODO	Gennaio	Febbraio	Marzo	Aprile	Maggio	Giugno	Luglio	Agosto	Settembre	Ottobre	Novembre	Dicembre	Anno
Adige	Anno 1966	33.9	40.7	36.0	32.9	53.4	56.7	54.5	37.9	57.1	49.2	65.5	39.3	50.3
a	1950-64	31.8	30.2	31.0	35.7	59.3	109	83.5	75.6	65.1	53.3	46.3	36.0	55.1
Ponte d'Adige	Rapporto	1.08	1.35	1.10	0.92	0.90	0.52	0.62	1.16	0.88	0.92	1.37	1.09	0.91
Ridanna	Anno 1966	1.61	2.30	1.77	4.27	19.7	17.0	13.3	24.6	6.41	4.07	14.6	4.41	9.55
a	1956-64	2.14	2.10	2.34	4.40	13.5	19.8	15.1	15.3	8.88	6.29	6.67	3.07	8.23
Vipitano	Rapporto	0.75	1.10	0.76	0.97	1.46	0.89	0.88	1.61	0.72	0.65	2.19	1.44	1.16
Isarco	Anno 1966	3.17	4.65	4.42	10.1	36.6	44.0	45.2	45.5	34.6	31.6	27.3	»	»
a	1942-43 e 1947-65	6.82	6.06	6.81	12.2	29.4	44.8	35.9	30.1	26.3	18.1	15.7	8.76	19.8
Pra di Sopra	Rapporto	0.46	0.77	0.65	0.83	1.24	1.00	1.26	1.51	1.37	1.75	1.99	»	»
Rienza	Anno 1966	5.07	4.94	5.10	6.01	8.05	7.99	9.48	16.5	8.24	11.4	14.8	10.5	9.04
a	1930-43; 1946-57	4.06	3.50	3.70	4.86	8.27	11.1	9.26	8.14	7.59	6.70	6.32	4.97	6.54
Monguelfo	1959-60 e 1962-65 Rapporto	1.25	1.41	1.38	1.24	0.97	0.72	1.02	2.03	1.09	1.70	2.34	2.11	1.38
Aurino	Anno 1966	1.32	1.71	1.78	2.84	8.94	15.9	15.7	16.5	7.44	4.62	3.56	2.48	6.99
a	1926-43 e 1959-65	1.36	1.69	1.66	2.60	8.07	17.9	15.9	11.2	7.43	4.88	3.52	2.36	6.63
Ca' di Pietra	Rapporto	0.98	1.01	1.07	1.09	1.11	0.89	0.99	1.50	1.00	0.95	1.01	1.05	1.05
Gadera	Anno 1966	4.49	5.23	5.47	8.38	10.7	9.00	12.6	21.1	13.7	»	»	»	»
a	1926-43 e 1946-65	4.14	3.77	4.43	8.01	13.2	13.9	12.0	9.81	8.93	8.05	6.34	5.50	8.26
Mantana	Rapporto	1.08	1.39	1.23	1.05	0.88	0.65	1.05	2.15	1.54	»	»	»	»
Rienza	Anno 1966	24.0	21.9	22.0	24.0	50.5	100	99.4	142	76.0	53.0	64.3	37.3	39.6
a	1953-65	18.8	17.4	20.2	31.8	68.7	101	88.9	69.5	56.8	39.2	34.2	25.3	47.3
Vandoies	Rapporto	1.28	1.26	1.09	0.75	0.79	0.99	1.12	2.04	1.34	1.35	1.88	1.47	1.26

Tabella XV. — CONFRONTO FRA LE PORTATE MEDIE MENSILI ED ANNUE (in m^3/s) DEL 1966 E QUELLE DEL PERIODO DI OSSERVAZIONE

STAZIONE	PERIODO	Gennaio	Febbraio	Marzo	Aprile	Maggio	Giugno	Luglio	Agosto	Settembre	Ottobre	Novembre	Dicembre	Anno
Ega	Anno 1966	0.55	0.84	0.94	2.70	»	2.90	»	»	»	»	»	»	»
»	1953-65	0.59	0.57	0.99	2.46	4.00	4.51	3.29	2.46	2.34	1.83	1.83	1.06	2.16
Ponte Nova	Rapporto	0.80	1.47	0.95	1.10	»	0.64	»	»	»	»	»	»	»
Adige	Anno 1966	54.6	58.6	57.9	77.9	225	253	250	370	287	173	287	119	176
»	1957-60 e 1965	65.9	62.0	64.2	93.9	196	310	245	214	198	145	122	84.6	150
Bronzolo	Rapporto	0.88	0.95	0.90	0.83	1.15	0.82	1.02	1.73	1.20	1.19	1.94	1.41	1.17
Avisio	Anno 1966	2.63	2.58	2.59	2.89	6.68	7.10	6.13	»	»	4.47	7.70	3.46	»
»	1956-65	2.46	2.21	2.37	3.53	8.17	11.6	8.73	6.68	5.98	4.84	4.84	2.99	5.88
Sarnga	Rapporto	1.06	1.17	1.09	0.82	0.82	0.61	0.70	»	»	0.92	1.77	0.82	»
Lagorai	Anno 1966	0.09	0.09	0.09	1.27	3.68	3.56	»	»	»	»	»	»	»
»	1962-64	0.10	0.07	0.15	0.45	1.33	1.34	0.69	0.35	0.24	0.28	0.44	0.11	0.46
Ponte della Lasta	Rapporto	0.90	1.29	0.60	2.82	2.69	2.66	»	»	»	»	»	»	»
Adige	Anno 1966	117	134	136	164	264	267	289	387	292	258	374	149	248
»	1951-65	107	105	117	158	269	412	323	264	249	207	185	131	211
Trento	Rapporto	1.09	1.28	1.16	1.04	1.06	0.70	0.89	1.92	1.17	1.25	2.02	1.14	1.18
Adige	Anno 1966	106	118	117	124	200	185	196	448	268	250	438	179	218
»	1951-65	147	141	149	183	269	384	282	226	235	242	243	181	223
Boara Pianai	Rapporto	0.72	0.84	0.79	0.68	0.77	0.48	0.70	1.95	1.14	1.03	1.76	0.99	0.98

PIENE DEL 1966

Durante il 1966 si sono verificate nei corsi d'acqua del compartimento due intumescenze: la prima, di secondaria importanza, nei primi giorni della seconda quindicina di agosto; essa è degna di nota sia per il periodo estivo nel quale si è verificata sia perchè in alcuni affluenti del bacino dell'Adige sono stati superati i livelli idrometrici finora conosciuti; eccezionale la seconda dei primi giorni di novembre, durante la quale, nella quasi totalità dei corsi d'acqua delle Venezie, sono state superate, generalmente il giorno 4, le altezze idrometriche fino ad ora osservate.

Le conseguenze di questa piena sono state catastrofiche per danni a persone e cose, franamenti, asportazione di ponti e strade, allagamenti dovuti a straripamenti e rotte arginali.

PIENA DEL MESE DI AGOSTO

Tale piena è stata causata da precipitazioni di entità piuttosto insolite in tale mese verificatesi quasi generalmente nei giorni 16 e 17. Le altezze idrometriche registrate per lo più nei giorni 17 o 18, ad eccezione di quelle dell'Adige e dei suoi affluenti, si sono mantenute su valori sensibilmente inferiori a quelli registrati nei precedenti periodi di osservazione.

Solo nell'Adige ed in alcuni suoi affluenti la piena ha assunto valori notevoli: specialmente il bacino dell'Isarco-Rienza ha contribuito in modo determinante alla piena.

A rendere evidente nei suoi effetti idrometrici l'intumescenza si riportano nella Tabella A i massimi valori raggiunti dai livelli idrometrici in alcune stazioni caratteristiche, durante la piena del mese di agosto e quelli registrati nel periodo precedente.

E da rilevare che l'altezza idrometrica di *m* 3.06 registrata nell'Adige a Boara Pisani il giorno 19 è influenzata in senso diminutivo dalla decapitazione del colmo determinata a Mori mediante lo scarico nel Lago di Garda di 67×10^6 m^3 a mezzo della galleria di diversione Mori - Torbole.

Difatti l'altezza idrometrica di *m* 5.34 registrata a Trento poteva presupporre per Boara Pisani un'altezza ben superiore ai *m* 3.06 registrati.

PIENA DEL MESE DI NOVEMBRE 1966

Nei primi giorni del mese di novembre si sono verificate in quasi tutta l'Italia centro-settentrionale rilevanti precipitazioni che, per continuità ed eccezionale intensità, hanno assunto carattere alluvionale specialmente in Toscana e ancor più nelle Tre Venezie: i corsi d'acqua di tali regioni hanno subito piene catastrofiche oltre che eccezionali, con

Tab. A — Altezze idrometriche massime nell'agosto 1966 e nel periodo precedente di osservazione.

Corso d'acqua	Stazione	Bacino km^2	Agosto 1966		Periodo precedente	
			H	Data	H	Data
Isonzo	Mainizza	1560	1.32	18	4.90	28 settembre 1965
Tagliamento	Invillino	709	3.15	17	3.80	2 settembre 1965
id.	Pioverno	1880	2.60	18	4.80	2 settembre 1965
id.	Venzone	1933	3.02	18	4.47	2 settembre 1965
Livenza	Motta di Livenza	Sorgenti	3.26	18	7.49	4 settembre 1965
Piave	Segusino	3333	3.71	17	5.28	3 settembre 1965
Brenta	Barziza (Bassano)	1567	3.18	17	4.52	2 settembre 1965
id.	Bassano del Grappa	1567	2.37	17	4.75	16 settembre 1882
Bacchiglione	Montegaldella	1384	4.42	17	8.08	9 novembre 1951
Adige	Tel	1675	2.28	16	3.20	27 settembre 1942
id.	Ponte d'Adige	2642	3.34	17	5.28	3 settembre 1965
Rienza	Vandoies	1923	4.37	18	4.80	2 settembre 1965
Adige	Bronzolo	6926	4.59	17	5.20	3 settembre 1965
Avisio	Lavis	934	3.30	17	4.20	3 settembre 1965
Adige	Trento	9763	5.34	17	6.11	17 settembre 1882
id.	Boara Pisani	12954	3.06	19	3.99	2 novembre 1928

conseguenze gravissime per i territori da essi attraversati (*).

Le precipitazioni hanno avuto inizio, dapprima con modesta entità su tutto il territorio del Compartimento, nella mattinata del giorno 3, sono poi continuate senza soste e con intensità via via crescente fino ad assumere valori inusitati, e sono cessate quasi completamente fra le ore 18 e le ore 20 del giorno 4: si è trattato quindi di un periodo di circa 35 ore, di precipitazioni continue ed intense.

In tale periodo, che interessa i giorni pluviotrici 4 e 5, in molte stazioni del Compartimento sono stati superati i valori massimi finora conosciuti della durata di 1 e di 2 giorni.

Per quanto riguarda le precipitazioni complessive dei 2 giorni 4 e 5 si può notare che esse hanno superato i valori massimi finora registrati in vaste zone tutte montane.

Caratterizzanti sono le percentuali dei totali dei giorni 4 e 5 rispetto ai massimi di 2 giorni del periodo di osservazione 1921-1965 con valori superiori al 100%:

— il bacino dell'Isonzo (per la parte ricadente in territorio italiano) con un valore massimo del 137% a Ciseriis;
— il bacino dell'alto e medio Tagliamento con un massimo del 155% a Forni Avoltri;
— il bacino del Meduna (Livenza) con un massimo del 126% a Maniago;
— quasi tutto il bacino del Piave con un massimo del 157% a Bosco Cansiglio
— il bacino del Brenta con un massimo del 160% a Cismon del Grappa;
— il bacino del Bacchiglione con un massimo del 136% a Tresche Conca;
— il bacino dell'Adige per la parte che riguarda il bacino del Torrente Valsura, la maggior parte del bacino dell'Isarco Rienza ed i bacini del versante in sinistra del medio corso d'acqua, con un massimo del 205% a Predazzo.

E' da rilevare inoltre che, per una buona aliquota delle stazioni pluviometriche, le precipitazioni della durata da uno a cinque giorni consecutivi anche se non rappresentano il I° caso critico del periodo di osservazione dal 1921 al 1966 rientrano generalmente tra i primi dieci casi critici.

Le maggiori quantità di precipitazione durante l'evento, come generalmente accade anche per le precipitazioni mensili e annue, interessano i bacini del Bacchiglione, del Brenta, del Piave, del Livenza e del Tagliamento.

A dare un'idea della eccezionalità del fenomeno piovoso si riportano qui di seguito i valori massimi e medi delle altezze di precipitazione ragguagliata cadute nei giorni 4 e 5 novembre nei vari bacini della Regione alle principali chiusure:

— *Tagliamento* a Venzone: massimo *mm* 598; medio *mm* 378;

— *Cellina* (Livenza) a Montereale: massimo *mm* 751; medio *mm* 522;

— *Meduna* (Livenza) a Redona: massimo *mm* 710; medio *mm* 523;

— *Piave* a Segusino: massimo *mm* 633; medio *mm* 288;

— *Brenta* a Bassano: massimo *mm* 520; medio *mm* 262;

— *Bacchiglione* a Montegaldella: massimo *mm* 401; medio *mm* 217;

— *Adige* a Trento: massimo *mm* 316; medio *mm* 122;

— *Adige* a Boara Pisani: massimo *mm* 320; medio *mm* 124.

Tali valori sono senz'altro assai elevati. In altre piene precedenti sono state riscontrate altezze medie ragguagliate di precipitazioni anche maggiori; ma si trattò allora sempre di precipitazioni verificatesi in più lunghi periodi di giorni mentre, nel caso del novembre 1966, le pioggie, nella maggior quantità, sono cadute in soli due giorni e, precisamente, in sole 35 ore circa.

Nei corsi d'acqua delle Venezie le intense e continue precipitazioni a cui si è dianzi brevemente accennato hanno causato una eccezionale onda di piena che si è presentata con carattere catastrofico.

Già nel mese di ottobre le precipitazioni atmosferiche verificatesi avevano raggiunto totali mensili notevolmente superiori a quelli normali. Essendo esse cadute generalmente nella seconda quindicina del mese, i bacini imbriferi all'inizio di no-

(*) *Descrizioni preliminari riguardanti le piene di ciascuno dei fiumi principali delle Venezie sono state già redatte a cura dell'Uff. Idrografico; è in corso di preparazione un completo ed omogeneo studio di dettaglio delle varie caratteristiche del fenomeno.*

In questa breve nota l'esposizione è limitata all'esame di alcuni elementi che hanno caratterizzato l'evento.

La situazione meteorologica che ha dato luogo a tali copiose precipitazioni è descritta nel «Supplemento al Bollettino Idrologico del mese di novembre 1966» del Servizio Idrografico Centrale; è anche illustrata nel Capitolo «Maregrafia» di questo volume (vedi pag. 139).

vembre si trovavano già alquanto imbibiti e quindi con modeste capacità di ulteriore assorbimento.

Anche gli alvei dei corsi d'acqua si trovavano, pertanto, più o meno invasati a seconda delle loro caratteristiche.

Le precipitazioni dei primi giorni di novembre, particolarmente quelle dei giorni 4 e 5 (g.pl.) cadute con continuità e con progressivo aumento d'intensità e lo scioglimento di neve esistente al suolo alle più alte quote, hanno dato luogo per lo stato di quasi saturazione del terreno, a tempi di corrivazione molto brevi, in tutti i corsi d'acqua, e ad un'onda di piena isolata con moduli d'aumento idrometrici e altezze di colmo quasi ovunque eccezionali che hanno raggiunto e superato, talora anche notevolmente, i valori massimi sinora conosciuti.

Nei tronchi fluviali prossimi alle foci la situazione è stata aggravata dal concomitante verificarsi, il giorno 4, di un eccezionale livello marino corrispondente ad una alta marea influenzata principalmente dagli stessi fattori meteorologici che hanno dato origine alle eccezionali precipitazioni; tale livello ha raggiunto al mareografo di Punta della Salute (Venezia - bacino di S. Marco) l'altezza di m 1,94, superiore di ben cm 43 al livello massimo riscontrato nel novembre 1951.

Da notare che il livello marino si è mantenuto per circa 11 ore superiore a m 1,50 ed ha vieppiù ostacolato lo scarico dei deflussi di piena in mare.

Nel prospetto B si riportano, per alcune sezioni caratteristiche dei principali corsi d'acqua, i valori delle altezze idrometriche massime registrate nel novembre 1966 (quasi generalmente il giorno 4) e quelle massime del periodo precedente di osservazione.

I livelli di piena si sono mantenuti al disotto dei massimi finora conosciuti solo in alcune sezioni dell'Adige e così pure nell'Isonzo, trovandosi i bacini di tali corsi d'acqua ai margini occidentale ed orientale della zona maggiormente colpita dall'alluvione.

Nelle sezioni dell'Adige, a valle di Mori, si è verificata una notevole attenuazione della piena quale benefico effetto dello scarico di parte dei deflussi, durante il colmo, nel Lago di Garda a mezzo della galleria di diversione Mori-Torbole. Il volume d'acqua scaricato è stato, come detto dianzi di 67×10^6 m^3.

Sul Tagliamento all'idrometro di Venzone, la altezza massima registrata il giorno 4 novembre (m 4.83) è stata superiore di cm 36 alla massima precedente del settembre 1965.

Sul Livenza a Motta il massimo precedente del settembre 1965 è stato superato nel novembre 1966

Tab. B — Altezze idrometriche massime nel novembre 1966 e nel periodo precedente di osservazione.

Corso d'acqua	Stazione	Bacino km^2	Novembre 1966		periodo precedente	
			H	Data	H	Data
Isonzo	Mainizza	1560	4.06	4	4.90	28 settembre 1965
Tagliamento	Invillino	709	4.70	4	3.80	2 settembre 1965
id.	Pioverno	1880	5.43	4	4.80	2 settembre 1965
id.	Venzone	1935	4.83	4	4.47	2 settembre 1965
Livenza	Motta di Livenza	Sorgenti	7.64	5	7.49	4 settembre 1965
Piave	Segusino	3333	6.48	4	5.28	3 settembre 1965
Brenta	Barzizza (Bassano)	1567	6.00	4	4.32	2 settembre 1965
id.	Bassano del Grappa	1567	5.60	4	4.75	16 settembre 1882
Bacchiglione	Montegaldella	1384	8.21	5	8.08	9 novembre 1951
Adige	Tel	1675	2.40	4	3.20	27 settembre 1942
id.	Ponte d'Adige	2642	4.10	4	5.28	3 settembre 1965
Rienza	Vandoies	1923	3.44	4 e 5	4.37	18 agosto 1966
Adige	Bronzolo	6926	4.95	4	5.20	3 settembre 1965
Avisio	Lavis	934	4.60	5	4.20	3 settembre 1965
Adige	Trento	9763	6.30	4	6.11	17 settembre 1882
id.	Boara Pisani	11954	3.06(1)	6	3.99	2 novembre 1928

(1) Altezza influenzata dalla diversione, durante il colmo di m^3 67×10^6 nel lago di Garda a mezzo della galleria Mori - Torbole.

di cm 15: il livello massimo raggiunto è stato di m 7.64.

Sul Piave a Segusino, con m 6.48 del 4 novembre, è stata superata di ben m 1.20 la massima precedente del settembre 1965.

Sul Brenta a Bassano è stata raggiunta un'altezza di m 5.60, superiore di cm 85 alla piena del settembre 1882.

Il colmo del Bacchiglione a Montegaldella, con m 8.21, è stato superiore di cm 13 al massimo del novembre 1951.

Sul fiume Adige fino alla confluenza col Noce, nel novembre 1966 non sono stati superati i livelli prima conosciuti (generalmente registrati nel settembre 1965).

L'apporto di piena del Noce e dell'Avisio ha invece elevato il livello dell'acqua all'idrometro di Trento a m 6.30, superiore di cm 19 al massimo precedente della famosa piena del settembre 1882.

Come detto sopra, nel resto del corso medio e nel basso corso dell'Adige, le altezze di piena sono state inferiori ai massimi precedenti per effetto della diversione di deflusso effettuata a Mori.

Le conseguenze della piena sono state disastrose in tutte le Tre Venezie.

Franamenti, dissesti di pendici montane, erosioni di sponde, asporto di tratti stradali, invasione di abitati da parte delle acque esondate, crolli di fabbricati, tracimazioni di argini e rotte, inondazioni di vastissime plaghe agricole, hanno colpito un po' dovunque la regione causando anche numerose vittime umane.

Il Tagliamento ha causato danni nei paesi attraversati dai suoi affluenti montani ed ancor più nella sua asta in pianura con tracimazioni e rotte che hanno provocato estesissimi allagamenti di terreni (circa 50.000 ettari) di terreni e centri abitati tra cui quello di Latisana ove l'acqua ha raggiunto altezze anche di 4 metri.

Anche nel Livenza si sono avute tracimazioni e rotte con conseguenti vasti allagamenti, (circa 6.000 ettari) che hanno interessato maggiormente le zone e gli abitati di Motta di Livenza e Gorgo al Monticano.

Nel bacino del Piave gravi danni si sono verificati nel corso dell'alto bacino, nel bacino del torrente Tesa, nell'Alto Cordevole (Saviner, Caprile, Alleghe) e negli affluenti di quest'ultimo, il Biois ed il Mis.

Sull'asta del basso corso del fiume Piave si sono avute numerose rotte che hanno provocato allagamenti per circa 20.000 ettari.

Anche nei bacini del Brenta e del Bacchiglione si sono verificati vasti allagamenti nella parte di pianura ove, a mezzo di numerosi canali, i due fiumi formano nodo idraulico. Le zone colpite dall'inondazione hanno interessato una superficie di circa 40.000 ettari.

Nell'alto bacino del Brenta si sono avuti danni nella zona di Strigno-Agnedo ad opera del torrente Chiepina e nel bacino dell'affluente Cismon nella zona di Primiero.

Per l'Adige le zone maggiormente danneggiate sono state quelle a monte, fino a Trento.

Difatti a monte di tale città si sono avute nove rotte tra le località Roncafort e Nomi, nonchè estese tracimazioni con gravissimi danni per Trento che ha subito un parziale allagamento.

Nessuna grave conseguenza della piena si è avuta nei tronchi dell'Adige a valle di Trento per effetto dell'attenuazione del colmo di piena operato dalla diversione Mori-Torbole (Lago di Garda).

Ai danni prodotti dagli allagamenti fluviali si sono aggiunti quelli dovuti alle esondazioni dal mare ed alle rotte di argini di difesa costiera lungo tutto il litorale adriatico da Chioggia a Grado a causa del già citato livello raggiunto dal mare di m 1.94 s.l.m.

MAREOGRAFIA

L'Ufficio Idrografico di Venezia determina le « previsioni di marea » per il bacino di S. Marco in base alle costanti armoniche del sito e le « previsioni di corrente » per il Porto Canale di Lido, raccoglie ed elabora i dati delle maree registrati in numerose stazioni mareografiche distribuite lungo il litorale e nell'interno della Laguna Veneta.

La rete mareografica dell'Ufficio Idrografico ed alle dirette dipendenze dello stesso, comprende 18 stazioni mareografiche distribuite nelle seguenti località:

Trieste, Primero, Grado, Belvedere di Grado, Lignano, Marano Lagunare, Porto Baseleghe, Cortellazzo, Punta Piave Vecchia, Cavallino, Pagliaga, S. Nicolò di Lido, Punta della Salute (Venezia), Marghera, Faro Rocchetta, Valle Figheri, Chioggia, Porto Caleri.

Nei seguenti prospetti sono riportati i dati caratteristici della marea del 1966 in alcune stazioni mareografiche che, per la loro ubicazione, lungo il litorale dell'Alto Adriatico e nell'interno della laguna, presentano particolare interesse.

I dati sono espressi in cm e riferiti ad un piano posto cm 150 sotto lo zero della rete altimetrica dello Stato (livello medio mare del 1897).

MAREOGRAFO DI TRIESTE

CARATTERISTICHE DELLA STAZIONE: a) Inizio delle registrazioni: anno 1859 - b) Registratore di livelli: Molo Sartorio - c) Livello del mare: massimo m 3.11 (1951) pari a m 1.61 sul l.m.m.; minimo m 0.35 (1934) pari a m 1.12 sotto il l.m.m.

ELEMENTI CARATTERISTICI		Gennaio	Febbraio	Marzo	Aprile	Maggio	Giugno	Luglio	Agosto	Settembre	Ottobre	Novembre	Dicembre	ANNO
Livello del mare in cm	Media I^a decade	167.0	164.6	163.2	*161.8*	163.4	170.8(1)	168.9	171.4	172.7	188.4	196.5	184.3	
	Media II^a decade	172.2	190.2	*157.2*	161.3	162.5	170.5	175.1	162.5	168.1	189.2	182.5	179.8	
	Media III^a decade	177.9	188.1	*155.8*	161.8	165.2	171.1	180.3	177.0	177.4	191.7	173.4	169.6	
	Media mensile ed annua	172.5	180.5	*158.7*	167.8	165.7	170.8	174.9	170.3	172.6	189.9	183.9	177.6	173.6
	Massimo mensile ed annuo	265.5	278.5	220.5	252.5	280.5	242.0	237.0	238.5	258.0	259.5	302.5	258.5	302.5
	Minimo mensile ed annuo	78.5	82.5	88.0	93.5	97.5	97.5	100.5	66.5	92.5	116.5	97.0	102.5	66.5
Massima ampiezza mensile ed annua in cm	dall'alta alla bassa	165.0	128.0	132.5	123.5	183.5	125.0	134.5	150.0	133.0	132.5	132.5	121.5	165.0
	dalla bassa all'alta	173.0	128.0	131.0	128.0	109.5	106.0	125.5	144.0	135.0	153.5	1[illegible]7.0	109.0	175.0
Escursione mensile ed annua in cm		187.0	196.0	*132.5*	159.0	183.0	144.5	136.5	172.0	160.5	143.0	205.5	151.0	236.0

I dati sono stati elaborati dall'Istituto Sperimentale Talassografico di Trieste; i valori delle maree registrate al mareografo sono stati corretti di + cm 8,5 per tener conto dei differenti piani di riferimento adottati a Venezia (zero della rete altimetrica dello Stato 1897) e a Trieste (livello medio mare Haphamer 1911).
(1) Dal giorno 20 al 23 lo strumento non ha funzionato causa lavori.

MAREOGRAFO DI GRADO

CARATTERISTICHE DELLA STAZIONE: a) Inizio delle registrazioni: anno 1957 - b) Registratore di livelli: Molo di Grado - c) Livello del mare: massimo m 3.71 (1966) pari a m 1.71 sul l.m.m.; minimo m n.

ELEMENTI CARATTERISTICI		Gennaio	Febbraio	Marzo	Aprile	Maggio	Giugno	Luglio	Agosto	Settembre	Ottobre	Novembre	Dicembre	ANNO
Livello del mare in cm	Media I^a decade	167.3	164.7	165.6	*161.7*	165.6	171.1	173.3	173.3	174.1	186.4	199.7	186.4	
	Media II^a decade	174.1	190.7	*158.8*	180.9	164.5	174.4	177.1	168.3	172.2	190.5	192.0	183.1	
	Media III^a decade	180.3	191.1	*165.5*	167.2	166.2	168.6	181.2	178.7	177.7	194.0	176.2	173.1	
	Media mensile ed annua	174.4	181.5	*163.4*	169.6	165.4	171.4	177.5	173.4	174.6	190.5	189.4	181.0	176.0
	Massimo mensile ed annuo	256.0	279.0	221.0	238.0	233.0	237.0	235.0	240.0	244.0	252.0	321.0	257.0	321.0
	Minimo mensile ed annuo	84.0.	88.0	94.0	95.0	99.0	100.0	105.0	99.0	98.0	123.0	101.0	105.0	84.0
Massima ampiezza mensile ed annua in cm	dall'alta alla bassa	156.0	121.0	127.0	119.0	128.0	119.0	125.0	125.0	128.0	129.0	126.0	120.0	156.0
	dalla bassa all'alta	168.0	120.0	124.0	119.0	107.0	119.0	119.0	116.0	129.0	128.0	132.0	161.0	168.0
Escursione mensile ed annua in cm		172.0	191.0	*127.0*	148.0	134.0	137.0	138.0	141.0	146.0	139.0	228.0	152.0	237.0

MAREOGRAFO DI CORTELLAZZO

CARATTERISTICHE DELLA STAZIONE: a) Inizio delle registrazioni: 5 agosto 1935 - b) Registratore di livelli: Sponda destra Piave - c) Livello del mare: massimo m 3.31 (1966) pari a m 1.31 sul l.m.m.; minimo m ».

ELEMENTI CARATTERISTICI		Gennaio	Febbraio	Marzo	Aprile	Maggio	Giugno	Luglio	Agosto	Settembre	Ottobre	Novembre	Dicembre	ANNO
Livello del mare in cm	Media I^a decade	166.4	168.6	171.2	164.7	168.7	174.1	173.8	176.9	179.6	192.9	[206.6]	[194.5]	
	Media II^a decade	179.9	193.4	165.3	164.5	166.4	175.8	180.1	180.2	175.7	199.2	[204.8]	183.5	
	Media III^a decade	185.8	193.7	168.0	170.9	170.8	177.9	185.0	185.5	177.5	202.8	[176.5]	177.2	
	Media mensile ed annua	177.7	184.6	166.4	173.1	169.2	175.9	179.8	180.9	177.5	199.2	[195.7]	[185.0]	[180.3]
	Massimo mensile ed annuo	262.0	285.0	225.0	247.0	235.0	235.0	257.0	246.0	245.0	268.0	[331.0]	[255.0]	[331.0]
	Minimo mensile ed annuo	90.0	95.0	104.0	103.0	108.0	108.0	110.0	106.0	109.0	124.0	[105.0]	[106.0]	[90.0]
Massima ampiezza mensile ed annua in cm	dall'alto alla bassa	149.0	111.0	119.0	118.0	125.0	117.0	120.0	115.0	113.0	109.0	[113.0]	[108.0]	[149.0]
	dalla bassa all'alta	155.0	112.0	114.0	102.0	103.0	96.0	109.0	110.0	112.0	113.0	[116.0]	[92.0]	[155.0]
Escursione mensile ed annua in cm		172.0	190.0	121.0	144.0	137.0	127.0	227.0	138.0	156.0	134.0	[226.5]	[149.2]	[241.5]

Il mareografo è situato nei pressi della foce del Piave e risente l'influenza delle altezze idrometriche in particolare nei periodi di piena.
I dati fra parentesi sono desunti per avaria subita dalle apparecchiature in seguito all'alluvione del novembre 1966.

MAREOGRAFO DI PUNTA DELLA SALUTE

CARATTERISTICHE DELLA STAZIONE: a) Inizio delle registrazioni: agosto 1906 - b) Registratore di livelli: Punta della Dogana - c) Livello del mare: massimo m 3.44 (1966) pari a m 1.94 sul l.m.m.; minimo m 0.29 (1934) pari a m 1.21 sotto il l.m.m.

ELEMENTI CARATTERISTICI		Gennaio	Febbraio	Marzo	Aprile	Maggio	Giugno	Luglio	Agosto	Settembre	Ottobre	Novembre	Dicembre	ANNO
Livello del mare in cm	Media I^a decade	166.8	163.0	165.5	160.1	162.7	169.3	168.8	170.2	172.1	188.0	205.4	190.9	
	Media II^a decade	175.2	188.0	159.6	179.8	163.0	170.7	173.5	170.0	174.2	190.6	197.4	181.4	
	Media III^a decade	179.5	187.3	156.8	166.8	164.6	169.9	179.7	175.6	177.2	194.1	176.7	173.4	
	Media mensile ed annua	173.8	179.4	160.6	168.7	163.4	169.9	174.0	171.9	174.5	190.9	193.1	181.9	175.2
	Massimo mensile ed annuo	254.0	276.0	213.0	238.0	222.0	228.0	232.0	228.0	232.0	253.0	344.0	252.0	344.0
	Minimo mensile ed annuo	90.0	92.0	96.0	100.0	104.0	96.0	110.0	104.0	107.0	134.0	109.0	110.0	90.0
Massima ampiezza mensile ed annua in cm	dall'alto alla bassa	144.0	108.0	110.0	103.0	114.0	116.0	117.0	107.0	107.0	103.0	128.0	106.0	144.0
	dalla bassa all'alta	146.0	108.0	102.0	103.0	93.0	93.0	103.0	102.0	108.0	101.0	111.0	86.0	146.0
Escursione mensile ed annua in cm		164.0	184.0	129.0	138.0	118.0	132.0	122.0	124.0	125.0	119.0	235.0	142.0	254.0

MAREOGRAFO DI PORTO MARGHERA

CARATTERISTICHE DELLA STAZIONE: a) Inizio delle registrazioni: giugno 1937 - b) Registratore di livelli: Dursma Ovest - c) Livello del mare: massimo m 3.48 (1966) pari a m 1.95 sul l.m.m.; minimo m 0.26 (1934) pari a m 1.30 sotto il l.m.m.

ELEMENTI CARATTERISTICI		Gennaio	Febbraio	Marzo	Aprile	Maggio	Giugno	Luglio	Agosto	Settembre	Ottobre	Novembre	Dicembre	ANNO
Livello del mare in cm	Media I^a decade	169.8	167.7	170.2	167.9	167.5	175.5	176.3	177.0	177.1	183.6	199.1	198.6	
	Media II^a decade	178.3	192.9	168.7	188.4	167.5	175.4	178.1	178.1	177.5	194.8	203.5	182.6	
	Media III^a decade	183.9	190.6	158.7	164.9	170.2	174.7	184.3	180.8	178.5	195.8	177.6	174.8	
	Media mensile ed annua	177.7	183.1	165.6	171.9	168.4	175.3	179.6	176.7	177.7	191.6	193.5	183.4	178.7
	Massima mensile ed annua	261.0	281.0	225.0	242.0	239.0	233.0	241.0	235.0	238.0	258.0	345.0	255.0	345.0
	Minima mensile ed annua	90.0	94.0	101.0	101.0	107.0	106.0	112.0	108.0	108.0	135.0	110.0	110.0	90.0
Massima ampiezza mensile ed annua in cm	dall'alta alla bassa	149.0	113.0	110.0	107.0	116.0	114.0	123.0	110.0	110.0	107.0	116.0	113.0	149.0
	dalla bassa all'alta	149.0	111.0	112.0	109.0	95.0	109.0	126.0	110.0	114.0	103.0	124.0	111.0	149.0
Escursione mensile ed annua in cm		171.0	187.0	124.0	141.0	122.0	127.0	129.0	127.0	130.0	123.0	235.0	145.0	255.0

MAREOGRAFO DI CHIOGGIA - VIGO

CARATTERISTICHE DELLA STAZIONE: a) Inizio delle registrazioni: anno 1954 - b) Registratore di livelli: Fischer Vigo - c) Livello del mare: massimo m 3.19 (1966) pari a m 1.69 sul l.m.m.; minimo m n.

ELEMENTI CARATTERISTICI		Gennaio	Febbraio	Marzo	Aprile	Maggio	Giugno	Luglio	Agosto	Settembre	Ottobre	Novembre	Dicembre	ANNO
Livello del mare in cm	Media I^a decade	172.1	167.1	170.8	163.5	166.7	175.5	170.9	176.9	173.2	192.1	218.5	197.3	
	Media II^a decade	178.1	192.9	159.6	181.9	166.3	174.1	177.7	178.9	179.9	192.9	283.5	179.8	
	Media III^a decade	178.8	191.2	162.3	169.6	169.5	170.0	184.0	183.3	180.6	197.8	181.8	176.4	
	Media mensile ed annua	176.6	183.2	164.3	171.2	167.5	173.2	177.7	177.7	178.0	194.4	198.9	178.0	178.4
	Massima mensile ed annua	250.0	273.0	222.0	240.0	225.0	228.0	236.0	236.0	238.0	265.0	319.0	253.0	319.0
	Minima mensile ed annua	94.0	97.0	101.0	102.0	107.0	108.0	112.0	111.0	112.0	138.0	116.0	114.0	94.0
Massima ampiezza mensile ed annua in cm	dall'alta alla bassa	140.0	104.0	106.0	90.0	114.0	110.0	118.0	101.0	102.0	105.0	102.0	105.0	140.0
	dalla bassa all'alta	141.0	106.0	99.0	100.0	89.0	95.0	102.0	97.0	108.0	99.0	111.0	91.0	141.0
Escursione mensile ed annua in cm		156.0	176.0	121.0	133.0	118.0	120.0	124.0	125.0	124.0	135.0	203.0	139.0	225.0

LIVELLO MARINO ECCEZIONALE
DEL 4 NOVEMBRE 1966

In conseguenza della situazione meteorologica che ha provocato le eccezionali piene fluviali dei primi giorni del mese di novembre, il giorno 4, si è verificata nell'alto Adriatico un'alterazione della marea che ha fatto registrare un eccezionale livello del mare. Tale livello massimo, oltre che dalla situazione meteorologica, è stato certamente influenzato, specialmente in laguna di Venezia, da altre cause non perfettamente note nella loro entità.

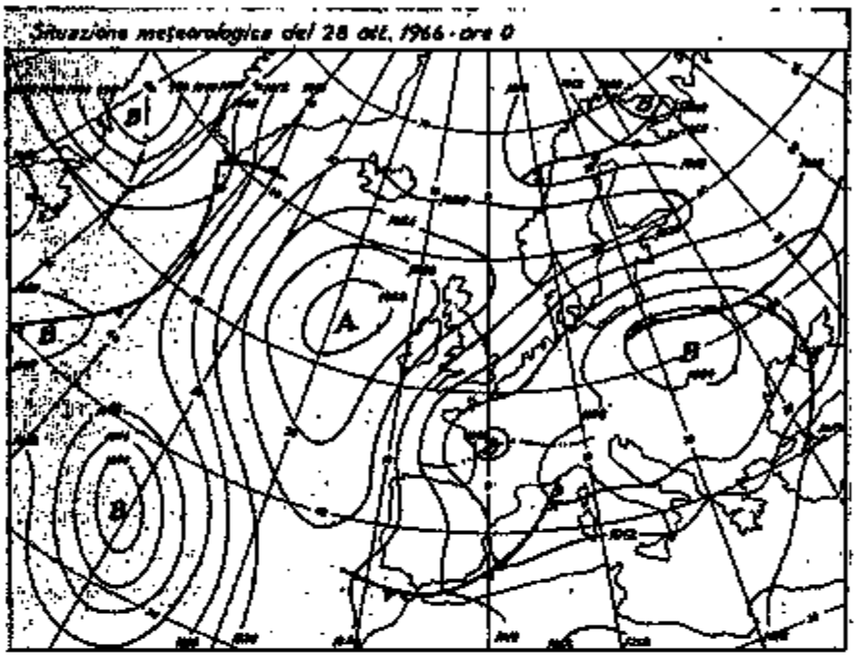

Fig. 1

Situazione meteorologica

Verso la fine del mese di ottobre la temperatura nella Regione Veneta si manteneva al di sopra delle medie stagionali con punte sui 20°. Una depressione con valori modesti, intorno ai 1004 millibar (753 *mm*), occupava l'Italia centro settentrionale, mentre sull'Europa centrale cominciavano ad affluire le prime masse d'aria fredda di tipo invernale, di origine artica, che seguivano dapprima un percorso marittimo e quindi meno rigido attraverso il mare del Nord, ed in seguito si spostavano sempre più ad oriente passando dal Baltico e sempre più ad Est sino a lambire le regioni settentrionali della Russia, figura 1. La modesta depressione stazionante sull'Italia, prima di esaurirsi, richiamava dalla valle del Rodano e dal Golfo del Leone una massa di aria molto fredda che determinava la caduta della temperatura con minimi molto al disotto delle medie stagionali, figura 2.

Il mattino dell'1 e del 2 novembre venivano rilevati valori inferiori a 2° ed, in diverse località del Friuli, anche al di sotto dello zero.

Tale anormale situazione determinava, conseguentemente, una energica reazione atmosferica: al flusso di aria fredda si contrapponeva un fronte di aria temperata richiamata dalle regioni africane del Mediterraneo da una depressione originatasi sulla penisola Iberica, figura 3.

Il richiamo di aria calda, dapprima blando e poi sempre più energico, riportava rapidamente la temperatura a limiti più alti che il giorno 4 raggiungevano valori tra 10°0 di minima e 17°6 di massima. Il contrasto tra le due masse d'aria così diverse provocava un notevole e rapido approfondimento del minimo di pressione che, durante il suo tragitto verso oriente, raggiungeva il giorno 3 novembre una posizione al suolo posta tra il Golfo del Leone, le isole Baleari, la Corsica e la Sardegna con valori sui 1004 millibar (753 *mm*) quindi di poco inferiori alla pressione media, figura 4.

Durante la notte ed il mattino del 4 novembre il centro della perturbazione accelerava il suo spostamento verso il Mar Ligure, figura 5, mentre la caduta della pressione barometrica dalle ore 9 del

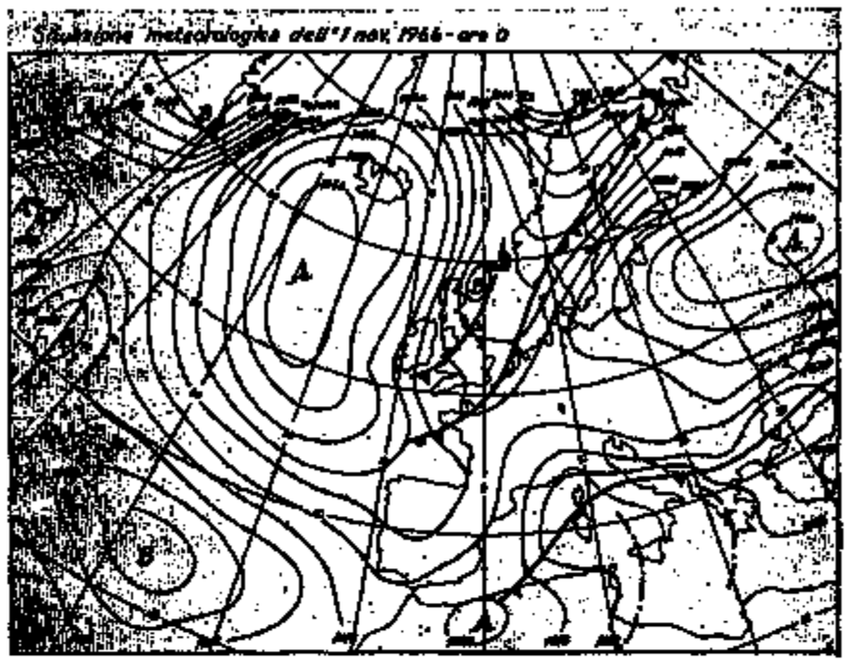
Situazione meteorologica dell'1 nov. 1966 - ore 0
A
A
A

Fig. 2

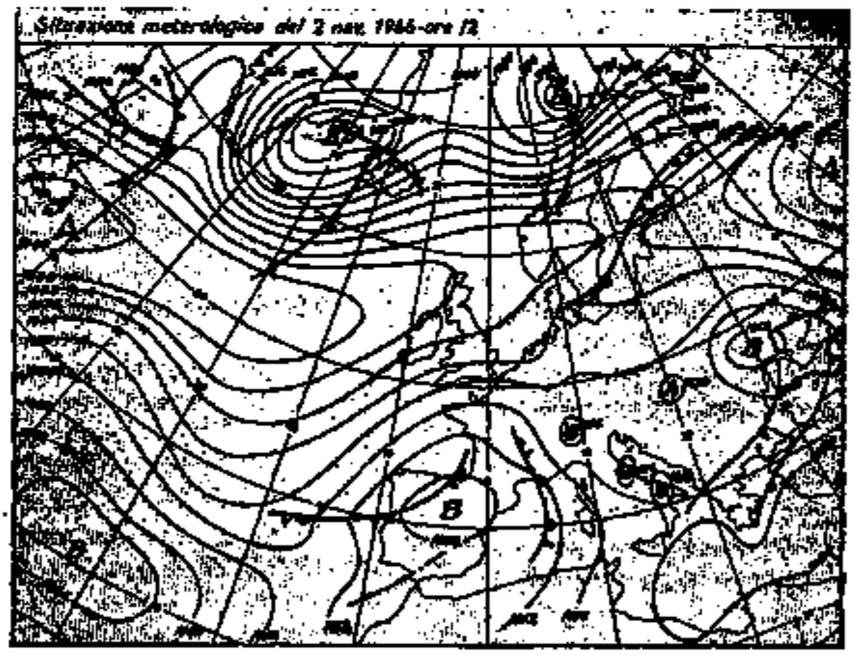
Situazione meteorologica del 2 nov. 1966 - ore 12
B

Fig. 3

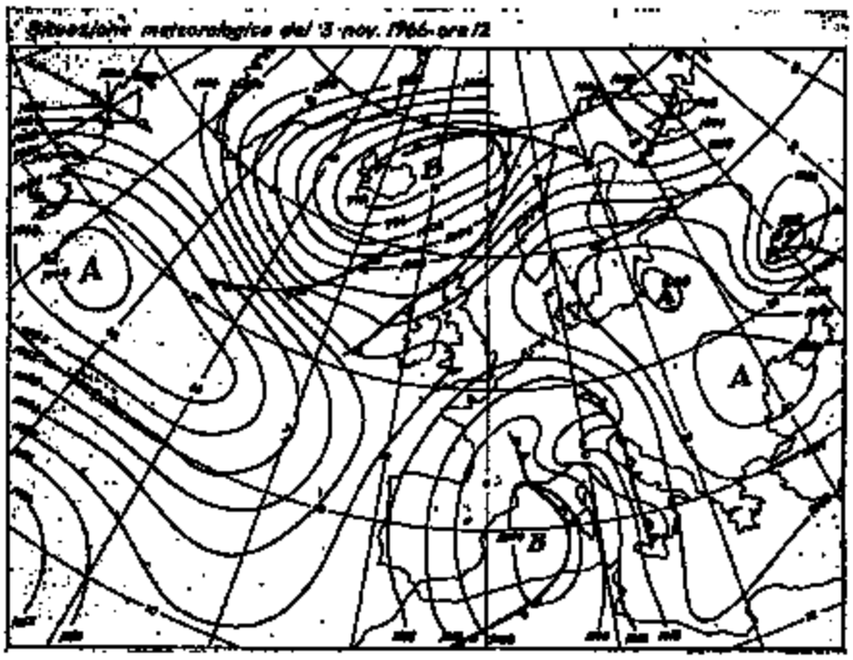
Situazione meteorologica del 3 nov. 1966 - ore 12
A
B
A
A
B

Fig. 4

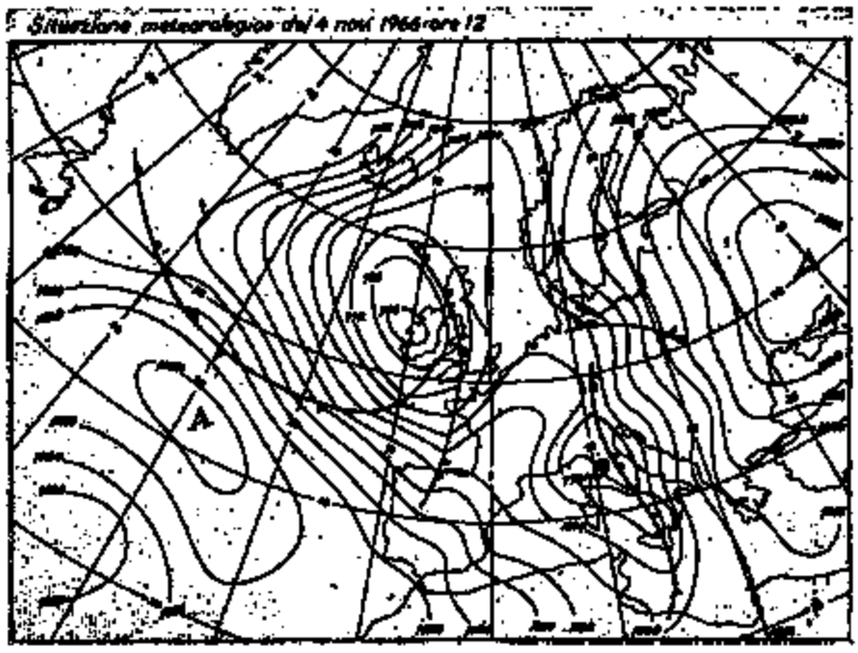
Situazione meteorologica del 4 nov. 1966 - ore 12
A

Fig. 5

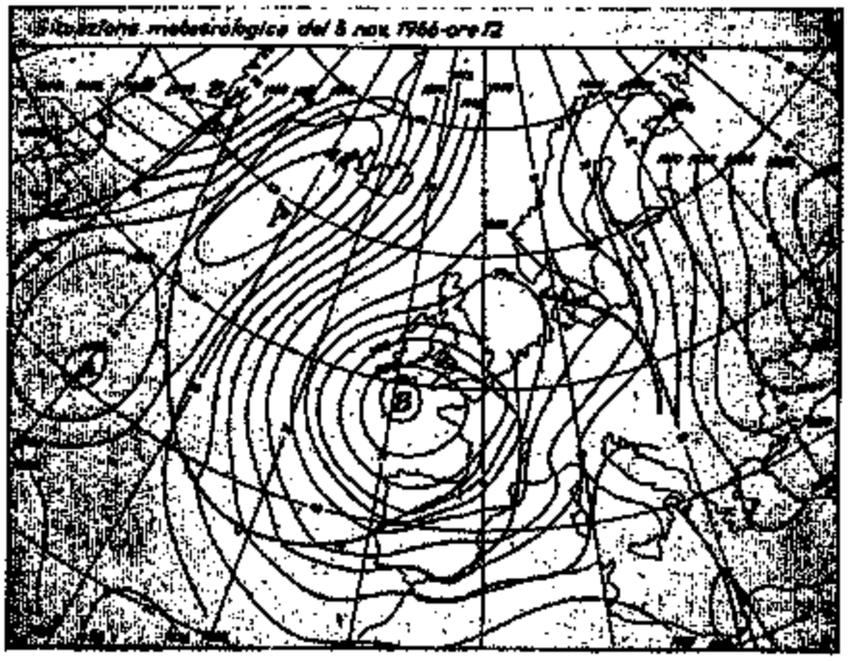

Fig. 6

4 diventava a Venezia più rapida per raggiungere alle ore 18 il punto più basso con millibar 992.1 (*mm* 744.1).

Lo stesso giorno 4 il vento raggiungeva velocità molto elevate (*km/h* 80 alle ore 15) con raffiche sino a *km/h* 92 da SE, per ruotare dopo l'acme della perturbazione verso SW.

Pertanto, sotto la spinta del vento libero di soffiare per tutto il percorso di scirocco sull'Adriatico, il mare aveva raggiunto forza 8 e il livello marino in Laguna di Venezia veniva sospinto sempre più in alto sino a raggiungere la quota, mai registrata, di 194 *cm* sul l.m.m. del 1897.

Esaurita la sua violenza, il ciclone stazionante da circa due giorni sul golfo Ligure si dissolveva verso SE mentre una nuova vasta perturbazione si presentava a sud delle Isole Britanniche, figura 6, con un minimo di millibar 980 (*mm* 735).

RAFFRONTI FRA MAREA ASTRONOMICA E LIVELLO MARINO OSSERVATO

A completamento del quadro meteorologico si riportano di seguito nei prospetti I°-II°-III° e IV° altri elementi di osservazione e cioè i valori: della pressione, temperatura, direzione, velocità e frequenza (in ore) del vento nelle singole direzioni, elementi tutti rilevati dall'osservatorio meteorologico di S. Nicolò di Lido - Venezia.

Dall'esame dei singoli prospetti si osserva che il valore della pressione è passato in 44 ore da *mm* 765 a *mm* 744.1 e che il massimo decrimento si è avuto dalle ore 10 alle 12 del giorno 4 con *mm* 2.0.

Contemporaneamente la temperatura è andata innalzandosi sino a raggiungere il massimo di 17°6, alle ore 12 dello stesso giorno mantenendosi su tale valore sino alle 16.

Tale aumento è stato conseguente allo spirare di venti meridionali che, come si può rilevare dal prospetto III°, hanno raggiunto 80 *km* medi orari con raffiche sino a 92 *km/h*.

Nel prospetto V° sono riportati i dati relativi alla marea astronomica ed alla marea osservata nonchè gli scostamenti verificatisi fra i rispettivi colmi dal giorno 2 al 5 novembre.

Si ritiene però che i soli dati meteorologici rilevati al Lido non rispecchino sufficientemente l'evento determinatosi a Venezia; nella figura 7 sono rappresentati, oltre agli elementi meteorologici rilevati al Lido, anche i valori di quelli verificatisi in alcune stazioni di osservazione dell'Aeronautica Militare situate lungo la Costa Adriatica da S. Maria di Leuca a Marina di Ravenna.

Ai fini di una valutazione sull'eccezionalità della quota raggiunta dal livello marino del 4 è opportuno rilevare che il fenomeno stesso si è verificato in un periodo di quadratura della marea, nel quale periodo l'ampiezza di marea è limitata: difatti l'ultimo quarto di luna veniva a cadere verso le ore 23 del 5-XI.

Nel citato prospetto V° sono stati riportati gli scostamenti fra marea prevista e livello marino osservato in corrispondenza delle ore di inversione della fase della marea stessa.

Nella figura 7 il diagramma degli scostamenti è stato invece tracciato con i valori corrispondenti alla medesima ora.

Inoltre l'esame dello stesso grafico permette di rilevare come il valore dell'ampiezza della marea astronomica, dal giorno 2 al 5, vada sempre diminuendo, e ciò perchè si avanza verso la « quadratura », in contrapposto a quello del livello marino osservato, che invece va progressivamente aumentando sino a raggiungere il massimo alle ore 18 del 4 in stretta dipendenza con gli andamenti:

a) della temperatura a Venezia, che il giorno 3 aumenta repentinamente passando da 10° a 17°, in relazione come già detto, al predominio dei venti meridionali.

   Tale valore permane dalle ore 22 del 3 alle ore 10 del 4 per raggiungere quindi, verso l'ora della massima altezza registrata, il valore di 17°6 e ritornare altrettanto rapidamente ai 10°0 della partenza;

b) della pressione atmosferica che a Venezia dalle ore 0 del 3 va gradualmente diminuendo sino a raggiungere il minimo valore alle ore 18 del giorno 4 con 991 millibar (744.1 *mm*), in concomitanza del massimo livello marino.

I diagrammi della pressione rilevata dalle stazioni poste lungo la costa Adriatica presentano andamenti simili a quello rilevato a S. Nicolò di Lido, località nella quale il minimo viene raggiunto in ritardo rispetto a Pescara e Ravenna.

Nelle altre stazioni d'osservazione i valori minimi vengono regolarmente registrati in tempi susseguentesi sino a S. Maria di Leuca e ciò in relazione all'estendersi dell'influenza del nucleo ciclonico situato fra il golfo Ligure ed il mare Adriatico.

E' opportuno ancora rilevare come il massimo pendio barometrico da S. Maria di Leuca a Venezia si verifichi verso le ore 15 con un dislivello barometrico di 12 *mm*: da 757 a 745 *mm*;

c) della direzione del vento a Venezia le cui rose indicano come esso ha ruotato nei vari giorni;

d) delle velocità del vento che pongono in evidenza come esse vadano aumentando con l'approfondirsi del nucleo ciclonico su Venezia.

I valori massimi sulla costa Adriatica vengono raggiunti alla stazione di Brindisi con *km/h* 83 da SE, e raffiche sino a *km/h* 107 sempre da SE.

Si può ancora rilevare come le direzioni del vento, rilevato a Venezia ogni 2 ore e riportate nella predetta figura, si differenzino nettamente nei vari giorni da quelle delle altre stazioni nelle quali predominano quasi sempre venti meridionali.

A causa dell'eccezionale livello marino raggiunto la quasi totalità del centro storico di Venezia e delle Isole circostanti sono stati sommersi con altezze d'acqua che in molte zone della città hanno superato il metro.

E' inoltre da rilevare che per circa 11 ore il livello marino è stato superiore a *m* 1.50.

Di conseguenza ingentissimi sono stati i danni causati dal fenomeno per gli allagamenti dei piani terreni ove esistono abitazioni e, per lo più, negozi o depositi con materiale di valore talora rilevante.

Prospetto I° — **VALORI BIORARI DELLA PRESSIONE IN *mm* DAL 2 AL 5 NOVEMBRE 1966 - Osservatorio Meteorologico di S. Nicolò di Lido**

DATA	ORE											
	0	2	4	6	8	10	12	14	16	18	20	22
2/11/1966	763.2	759.4	760.0	760.2	761.8	762.7	763.2	763.2	763.4	764.2	764.4	765.0
3/11/1966	764.6	764.0	762.9	762.3	762.1	761.7	760.5	759.5	758.1	756.3	755.1	753.9
4/11/1966	753.1	751.9	751.7	749.9	749.1	748.9	746.9	745.7	744.3	744.1	745.7	746.3
5/11/1966	754.5	748.9	749.7	751.3	753.9	755.3	756.5	757.5	758.1	758.7	759.5	760.5

Prospetto II° — **VALORI BIORARI DELLA TEMPERATURA IN C° DAL 2 AL 5 NOVEMBRE 1966 - Osservatorio Meteorologico di S. Nicolò di Lido**

DATA	ORE											
	0	2	4	6	8	10	12	14	16	18	20	22
2/11/1966	6.5	6.1	5.5	4.9	5.9	9.5	11.5	11.7	10.7	6.5	6.7	7.9
3/11/1966	8.5	8.3	8.6	8.3	7.8	8.3	9.7	9.8	10.0	10.8	10.6	16.0
4/11/1966	16.1	15.4	16.8	16.6	17.0	17.4	17.6	17.6	17.6	11.2	9.7	9.4
5/11/1966	9.6	9.9	9.9	9.7	11.5	12.3	13.7	12.7	10.7	10.9	10.9	10.9

Prospetto III° — DIREZIONE E VELOCITA' DEL VENTO (*km/h*) DAL 2 AL 5 NOVEMBRE 1966 - Osservatorio Meteorologico di S. Nicolò di Lido

Intervallo ore	2 novembre		3 novembre		4 novembre		5 novembre	
0 - 1	NNE	12	NNE	16	SSE	48	SSW	16
1 - 2	N	18	NNE	18	SSE	34	SSW	12
2 - 3	NNE	14	NNE	18	SSE	16	SSW	18
3 - 4	NNE	10	NNE	22	SSE	30	SSW	22
4 - 5	NNE	12	NE	24	SSE	34	SSW	34
5 - 6	NNE	10	NE	20	SSE	38	SSW	28
6 - 7	NNE	12	NNE	22	SSE	38	SSW	28
7 - 8	N	8	NNE	20	SSE	52	SSW	30
8 - 9	N	8	N	26	SSE	58	SSW	30
9 - 10	NNE	10	NNE	24	SSE	50	SSW	26
10 - 11	NNE	6	NNE	28	SSE	56	SSW	26
11 - 12	NNE	4	NNE	28	ESE	56	SSE	26
12 - 13	ENE	2	NNE	24	ESE	60	SSE	28
13 - 14	E	2	NNE	30	ESE	64	SE	16
14 - 15	E	2	NNE	28	ESE	60	NE	18
15 - 16	E	2	NNE	28	ESE	68	NE	24
16 - 17	calma		NNE	30	ESE	76	ENE	30
17 - 18	calma		NNE	30	SSW	42	NE	28
18 - 19	E	2	ENE	26	WSW	50	NE	26
19 - 20	NE	2	NNE	24	WSW	36	NE	24
20 - 21	NE	8	NNE	24	WSW	24	NE	22
21 - 22	NNE	10	SSE	30	SW	20	NE	20
22 - 23	NNE	12	SSE	42	SW	14	NE	30
23 - 24	NNE	16	SSE	56	SSW	14	NE	18

Raffiche massime del vento: tra le ore 14 e 15 *km/h* 92 circa.

Prospetto IV° — **FREQUENZA DEL VENTO NELLE SINGOLE DIREZIONI DAL 2 AL 5 NOVEMBRE 1966 - Osservatorio Meteorologico di S. Nicolò di Lido**

Quadrante o direzione	2 novembre	3 novembre	4 novembre	5 novembre
	ore	ore	ore	ore
I°				
NNE	12	17	—	—
NE	2	2	—	9
ENE	1	1	—	1
E	4	—	—	—
II°				
ESE	—	—	6	—
SE	—	—	—	1
SSE	—	3	11	2
S	—	—	—	—
III°				
SSW	—	—	2	11
SW	—	—	2	—
WSW	—	—	3	—
W	—	—	—	—
IV°				
WNW	—	—	—	—
NW	—	—	—	—
NNW	—	—	—	—
N	3	1	—	—
Calme	2	—	—	—
TOTALI	24	24	24	24

Prospetto V^a — **MAREA PREVISTA E LIVELLO MARINO REGISTRATO DAL 2 AL 5 NOVEMBRE 1966 - Mareografo di Punta della Salute**

M A R E A D E L G I O R N O

2 novembre						3 novembre						4 novembre						5 novembre					
	marea prevista		marea registrata		scostamento		marea prevista		marea registrata		scostamento		marea prevista		marea registrata		scostamento		marea prevista		marea registrata		scostamento
	ore	m	ore	m			ore	m	ore	m			ore	m	ore	m			ore	m	ore	m	
alta	0.30	0.15																bassa	—	—			
			1.30	0.72	0.57	alta	1.35	0.12													1.10	0.66	1.02
									2.00	0.62	0.50				1.30	1.27	1.16						
												alta	3.30	0.11									
bassa	5.20	-0.06																					
															5.30	1.16	1.08				5.40	0.68	0.52
			6.05	0.42	0.48	bassa	6.00	0.01										alta	6.15	0.16			
									6.20	0.46	0.43	bassa	6.45	0.08									
																		bassa	10.20	0.13			
alta	11.15	0.38																			11.15	0.20	0.07
			12.00	0.82	0.44	alta	11.45	0.32				alta	12.20	0.34									
									13.35	0.85	0.53							alta	18.00	0.14			
															14.10	1.76					18.40	0.99	0.85
															17.30	1.77							
															18.00	1.94	1.70						
									18.15	0.45	0.37				—	—	—						
bassa	18.45	-0.46																					
			19.10	-0.07	0.39	bassa	19.30	-0.43															
												bassa	20.40	-0.36									
																		bassa	22.10	-0.33			
																					6 novembre 1966		
																					0.20	0.16	0.49

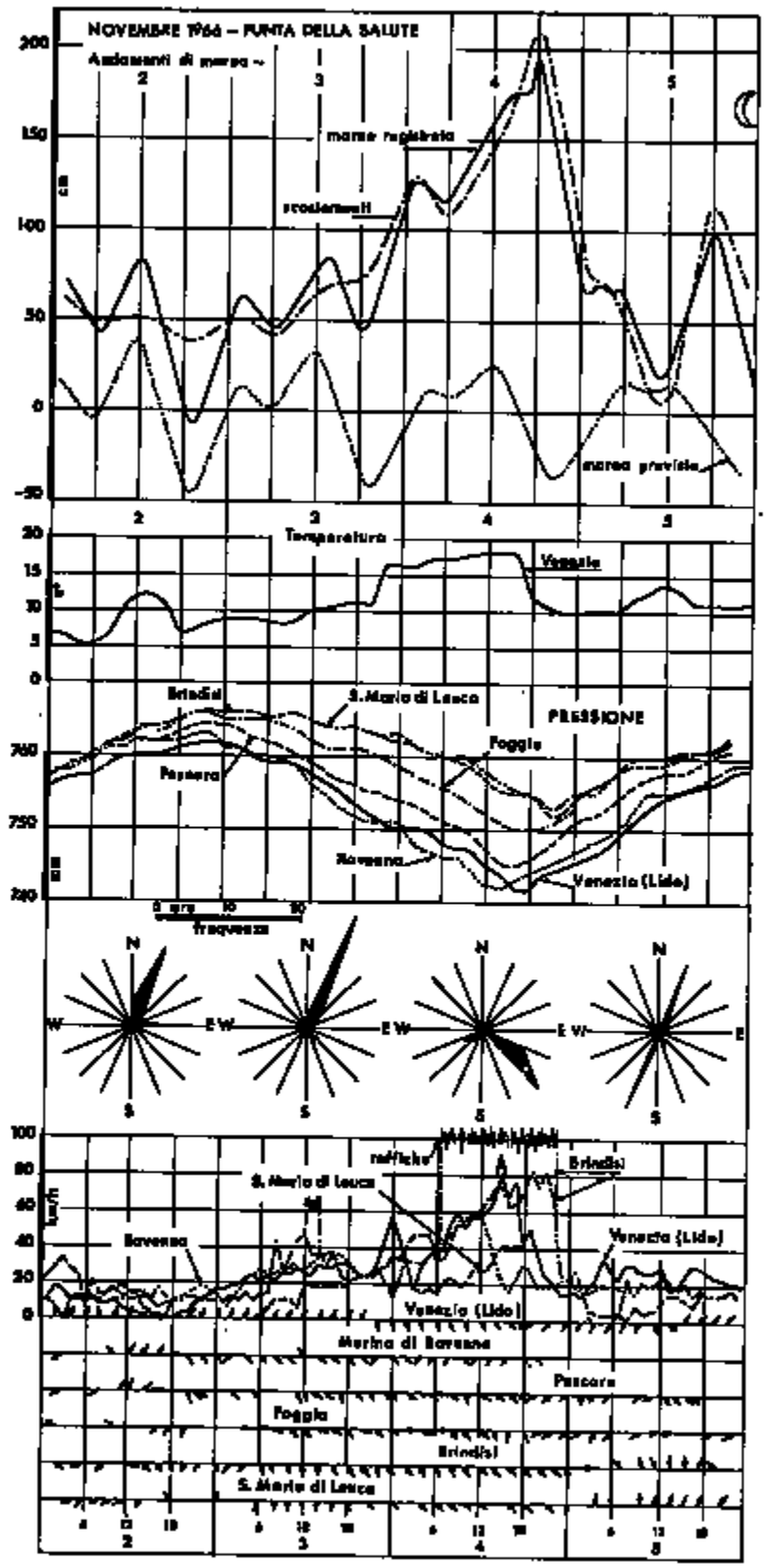
NOVEMBRE 1966 – PUNTA DELLA SALUTE
Andamenti di marea
marea registrata
scostamenti
marea prevista
cm
Temperatura
Venezia
°C
Brindisi
S. Maria di Leuca
PRESSIONE
Foggia
Pescara
Ravenna
Venezia (Lido)
mm
frequenza
N
W
E
S
raffiche
km/h
Marina di Ravenna
Pescara
Foggia
Brindisi
S. Maria di Leuca

Fig. 7

Elenco alfabetico delle stazioni idrometriche e freatimetriche

STAZIONE		Pag. (1)
A		
Abbazia Pisani	F	86 – *96* –
Adria	I	20 – *47* –
Alberedo d'Adige	I	19 – –
Artis	M	14 – *22* – **52**
Assano Decimo	F	84 – *90* –
B		
Badia Polesine (Adige)	I	20 – *46* –
Bagni di Piazza	M	17 – *35* –
Barche (ex Calenoga)	F	87 – *98* –
Baroon	F	86 – *95* –
Bassina (Bassano)	Mr	16 – *29* – **54**
Bassanello	I	16 – *31* –
Bassano del Grappa	I	16 – *29* –
Belpreto	M	17 – *35* – **57**
Boara Pisani	Mr	20 – *46* – **69**
Bolzano Vicentino	F	87 – *100* –
Bolzano Vicentino	I	16 – *30* –
Bolzanello	F	86 – *96* –
Borgo Frassine	I	17 – *33* –
Borgo Valsugana	I	16 – *28* –
Borgo Valsugana (Brolo)	Mr	16 – *28* – **53**
Borgo Valsugana (Roggia)	M	16 – *28* –
Bovolenta	I	16 – *32* –
Brossasco	Ir	18 – *39* –
Brossavido	F	87 – *99* –
Brusolo	Mr	18 – *40* – **66**
Brugnera	F	84 – *91* –
Brusico	I	18 – *38* –
C		
Ca' di Pietra	Mr	18 – *38* – **63**
Calliano	I	19 – *44* –
Camazzole (Pozzolcovo)	F	86 – *98* –
Canisano (Via Bandi)	F	86 – *97* –
Campi	M	19 – –
Campolongo	F	84 – *88* –
Campo San Martino	F	86 – *96* –
Castuccio	I	18 – *38* –
Cardano	Ir	18 – *40* –
Carmigliano (Posso Colonie)	F	86 – *98* –
Carpenato	F	84 – *88* –
Cartigliano	F	86 – *97* –
Casa Bastianello Giovanni (Bassanello)	F	86 – *97* –
Casa Cecchetto	F	87 – *99* –
Casa Faggin Fortunato (Bassanello)	F	86 – *97* –
Casa Mada	F	87 – *98* –
Casa Mingardo Angelo (Bassanello)	F	86 – *97* –
Casa Ragnato	F	87 – *98* –
Casa Schiavo	F	87 – *100* –
Casa Varotto Guglielmo (Bassanello)	F	86 – *97* –
Cascro	M	17 – *34* –
Castor	M	15 – *27* –
Castagnole	F	85 – *94* –
Castelfranco Veneto	F	86 – *95* –
Castello di Godego	F	86 – *95* –
Cavallino (Ca' Pasquali)	F	85 – *93* –
Cavanella d'Adige	Ir	20 – *47* –
Caverzere	I	20 – *46* –
Chirignago	F	85 – *94* –
Cimadolmo	Fr	85 – *92* –
Cinto Caomaggiore	F	84 – *89* –
Cittadella	F	86 – –
Cividale	I	14 – –
Clauzo	M	19 – –
Codroipo	Fr	84 – *88* –
Cologna Veneta	Ir	17 – *33* –
Comina	F	84 – *90* –
Corva	F	84 – *90* –
Crosara di Neve	F	87 – *98* –

(1) Le pagine indicate in caratteri normali si riferiscono all'« Elenco e caratteristiche delle stazioni »; quelle in corsivo alle tabelle delle « Osservazioni »; quelle in grassetto alle tabelle delle « Portate e bilanci idrologici ».

Elenco alfabetico delle stazioni idrometriche e freatimetriche

STAZIONE		Pag. (1)
D		
Dogna	Ir	14 – *23* –
Domodossola	F	87 – *101* –
Doeville	F	87 – *100* –
E		
Egna	I	18 – *40* –
Erselon - Via Casoni	F	84 – *89* –
F		
Fondo	Ir	18 – *43* –
Fontanelle	F	85 – *91* –
Frutta di Odeno	F	85 – *91* –
G		
Gajemigo (Colombara)	F	87 – *99* –
Gemo	F	87 – *98* –
Gloramia	I	17 – *84* –
Gorgnano	I	15 – *25* –
Gradisca	I	14 – *21* –
Grumiortino	F	87 – *99* –
Grosa	F	86 – *97* –
I		
Isola - Via Ca' Pirami	F	85 – *93* –
Invillino	M	14 – *22* –
Isaunis	Fr	84 – *88* –
Istrana	F	86 – *95* –
L		
Lamosnigo	F	85 – *94* –
Lam	I	17 – *84* –
L		
Latisana	I	16 – *25* –
Lavarone	M	16 – *30* –
Lavis	Ir	19 – *43* –
Legnago (Adige)	Ir	20 – *45* –
Levico (Brenta)	M	16 – *29* –
Levico (Cavia)	Ir	16 – –
Levico (Lago)	I	16 – *27* –
Limana	Ir	16 – *29* –
Longaro	I	16 – *31* –
Longaga	I	18 – –
Lonigo	I	17 – *32* –
Lovadina	F	85 – *93* –
M		
Malnisua	Ir	14 – *21* –
Malè	Ir	18 – *41* –
Mantova	M	18 – *39* – 64
Maragnolo	F	87 – *100* –
Marano di Pieve	F	85 – *92* –
Marmango	F	86 – *96* –
Masarada	F	85 – *93* –
Maso Grünzner	Mr	18 – –
Mattarello	I	19 – *44* –
Meduna di Livenza	I	15 – *26* –
Moggio Udinese	I	14 – *24* –
Meglisano Veneto	F	85 – *94* –
Molini	I	19 – –
Molino Costa (Rovereto)	I	19 – *45* –
Monastier (S. Pietro Novello)	Fr	85 – *93* –
Monguelfo	M	18 – *37* – 62
Montebello	I	19 – –
Montagaldella	Mr	16 – *31* – 33
Montiosello Conte Otto	F	87 – *100* –
Moruzzo al Tagliamento	F	84 – *89* –
Mortegliano	F	84 – *88* –
Mozzo	M	17 – *86* –

(1) Le pagine indicate in caratteri normali si riferiscono all'« Elenco e caratteristiche delle stazioni »; quelle in corsivo alle tabelle delle « Osservazioni »; quelle in **grassetto** alle tabelle delle « Portate e bilanci idrologici ».

Elenco alfabetico delle stazioni idrometriche e freatimetriche

STAZIONE		Pag. (1)
M		
Mottesicca	I	17 – *34* –
Motta di Livenza	I	15 – *26* –
Motta di Livenza	F.	84 – *90* –
Musano (Ca' Roma)	F	86 – *94* –
N		
Negrisia	Fr	85 – *92* –
Narvesa dalla Battaglia	Ir	15 – *26* –
Novale	I	17 – –
Nova Levante (Rio Latemar)	M	18 – –
O		
Odemo	F	85 – *91* –
Ormalle	F	85 – *92* –
Ormego (n. 6)	F	85 – *93* –
Ospedaletto	I	16 – *28* –
P		
Pasiano	F	84 – *90* –
Paviola	F	86 – *96* –
Pavarolo	Ir	15 – –
Peno	Fr	85 – *93* –
Pescantina	Ir	19 – –
Piazzola sul Brenta	F	86 – *97* –
Piave	I	14 – *22* –
Piavesne	M	14 – *24* –
Piave	Mr	17 – *35* – 58
Pordenone	I	18 – *41* –
Pont	I	18 – –
Ponte alla Rupa	Mr	19 – *42* –
P		
Ponte Armistizio	Ir	15 – *24* –
Pontebba	Mr	14 – *22* –
Ponte d'Adige	Mr	17 – *36* – 59
Ponte del Vo	I	19 – –
Ponte di Piave	F	85 – *91* –
Ponte Lasta (Rio Lagoni)	Mr	19 – *43* –
Pontelongo	I	16 – *32* –
Ponte Lovea	I	14 – *23* –
Ponte Nova	Mr	18 – *40* –
Ponte Pedagni	I	16 – *31* –
Ponte Pentello	I	16 – *30* –
Ponte San Silvestro	I	16 – *29* –
Ponzano Veneto	F	85 – *94* –
Portobuffolè	F	84 – *91* –
Povegliano	F	87 – *101* –
Prese Dipinte	F	84 – *89* –
Pozzoleone	Fr	87 – *99* –
Pra di Sopra	Mr	17 – *37* – 61
Prata di Pordenone	F	84 – *90* –
Praviadamini	F	84 – *90* –
Predamo	I	19 – *43* –
Q		
Quinto Vicentino	F	87 – *99* –
R		
Raldon	F	87 – *101* –
Rampazzo	F	87 – *98* –
Recoaro	Ir	17 – *32* –
Rasbotta	I	14 – *23* –
Romanelle	Fr	85 – –
Rosà (Borgo Tosabi)	F	86 – *96* –
Rota di Caldiero	F	87 – *100* –

(1) La pagina indicata in caratteri normali si riferisce all'« Elenco e caratteristiche delle stazioni »; quella in corsivo alle tabelle delle « Osservazioni »; quella in grassetto alle tabelle delle « Portate e bilanci idrologici ».

STAZIONE		Pag. (1)
R		
Rubbia	I	14 – *21* –
Rustignè	F	85 – *91* –
S		
Saltoro	Fr	85 – *98* –
Saltusio	I	17 – –
San Bonifacio	I	19 – *45* –
San Bernardo	Ir	18 – *41* –
San Casiano	I	15 – *25* –
San Cassiano (Ca' d'Albera)	F	87 – –
San Colombano	M	19 – –
Sandrigo	F	87 – –
San Ferme	F	87 – *101* –
San Fior (Ca' Paoletti)	Fr	85 – *92* –
San Lorenzo	I	16 – *39* –
San Massimo (Ca' d'Albera)	F	91 – *101* –
San Michele all'Adige	I	16 – *41* –
San Nicolò (Lano)	M	19 – *45* –
San Polo di Piave (Ca' Vittoria)	F	85 – *92* –
Sant'Anna Morosina (Sughoria)	F	86 – *96* –
San Vidotto	F	84 – *89* –
San Vito in Benina	I	18 – *37* –
Savorgnano	F	84 – –
Sbrolavacca	F	84 – *89* –
Schiavon	F	87 – *99* –
Scomazzo	F	87 – *99* –
Scorzè	F	86 – *94* –
Segnano	Mr	15 – *36* –
Selva	M	18 – *38* –
Songa	M	19 – *43* – *67*
Songa (roggia)	M	19 – *42* –
Spessapietra	F	87 – *100* –
Spresiano	F	85 – *94* –
Stanzari	Mr	16 – *39* –
Stringhella	I	17 – *33* –
Stra	F	86 – *95* –
Stroppari	F	86 – *96* –
T		
Taglio Angelkara	I	17 – *33* –
Talmassons	Fr	84 – *88* –
Tarcento	I	14 – *21* –
Tol	Mr	17 – *35* – *56*
Tonna	Ir	16 – *27* –
Tosso di Piave	F	85 – *92* –
Torre	F	84 – *90* –
Torretta Veneta	I	20 – –
Trento (Adige)	Mr	19 – *43* – *68*
Trento (Fersina)	I	19 – *44* –
Tropalada	Ir	15 – *27* –
Trivignano	F	84 – *88* –
V		
Vago	F	87 – *100* –
Valdaora	I	18 – –
Valli Movenighe	I	17 – *34* –
Valtina	M	17 – *36* –
Valvasone	F	84 – *89* –
Valvasone Delizia	F	84 – *89* –
Vandoies (Fundres)	I	18 – –
Vandoies (Bisenza)	Mr	18 – *39* – *63*
Vedelago	F	86 – *95* –
Venezia (Lido)	Fr	85 – *93* –
Vermegna	Ir	15 – *26* –
Vertengo	Mr	17 – –
Verona	I	19 – *45* –
Verzicco	I	14 – *22* –
Vignovo	F	84 – *91* –
Villa del Conte	F	86 – *95* –
Villagarina	I	19 – *44* –
Villanova	F	86 – *95* –
Villotta di Chions	F	84 – *89* –
Vipiteno (Ibaro)	I	17 – *36* –
Vipiteno (Ridanna)	M	17 – *37* – *60*
Vistuale	I	15 – *25* –

(1) Le pagine indicate in caratteri normali si riferiscono all'« Elenco e caratteristiche delle stazioni »; quelle in corsivo alle tabelle delle « Osservazioni »; quelle in **grassetto** alle tabelle delle « Portate e bilanci idrologici ».